

Kreis Ostholstein

**Neustrukturierung des Busliniennetzes
im Kreis Ostholstein**

Auftraggeber:
Kreis Ostholstein
Lübecker Straße 41
23701 Eutin

Bearbeitung durch

plan:mobil
Verkehrskonzepte & Mobilitätsplanung

Dipl.-Geograph Frank Büsch

Ludwig-Erhard-Straße 8, D-34131 Kassel
Tel. 0561 / 7 08 41 02, Fax 0561 / 7 08 41 04
info@plan-mobil.de, www.plan-mobil.de

Bearbeiter:

Maik Bock M.Sc., Dipl.-Ing. Felix Kühnel M.Sc., Dipl.-Geogr. Frank Büsch

Inhaltsverzeichnis

1	Vorbemerkung und Vorgehensweise	1
2	Analyse.....	2
2.1	Zentralörtliche Gliederung.....	2
2.2	Einwohner.....	2
2.3	Mobilitätsverhalten	4
2.4	Pendler	5
2.5	Schulstandorte.....	5
2.6	Nahversorgung.....	9
2.7	Krankenhäuser und Kliniken.....	9
2.8	Freizeit-, Naherholungs- und touristische Ziele	10
2.9	Aussagen relevanter Planwerke.....	13
2.9.1	LNVP Schleswig-Holstein	13
2.9.2	RNVP Ostholstein	14
2.9.3	Weitere Planwerke der Gemeinden im Kreis Ostholstein.....	17
2.9.4	Planwerke benachbarter Aufgabenträger	20
2.10	ÖPNV-Angebot	21
2.10.1	SPNV.....	21
2.10.2	Straßengebundener ÖPNV.....	21
3	Entwicklung der Netzstruktur.....	22
3.1	Zielkriterien	22
3.2	Hierarchisierung und Anforderungen	23
3.3	Bewertung des ÖPNV-Angebots.....	28
4	Angebotskonzeption.....	30
4.1	Regionallinien im Stundentakt.....	32
4.2	Regionallinien im Zweistundentakt.....	39
4.3	Schulverkehr	40
4.3.1	Integration des Schulverkehrs in das Regionalliniennetz	41
4.3.2	Einsatz von Linien vorrangig im Schulverkehr	43
4.3.3	Anpassung der DorfBusse.....	44
4.3.4	Integration von Schulfahrten in das Regionalliniennetz am Beispieldes Schulstandorts Scharbeutz / Timmendorfer Strand.....	45
4.3.5	Schärfung der Produkte am Beispiel des Schulstandorts Eutin.....	46

4.4	DorfBus.....	52
4.4.1	Funktionsweise.....	52
4.4.2	Bereiche für den Einsatz des DorfBusses.....	53
4.4.3	Betrieb und Marketing.....	61
4.5	Stadtbus Eutin.....	62
4.6	Prüfauftrag: Produktprofilierung durch differenzierte Linienkennzeichnung.....	64
4.7	Verknüpfungspunkte und Infrastruktur.....	65
4.7.1	Zentrale Haltestellen mit systemrelevanter Verknüpfungsfunktion.....	65
4.7.2	Einrichtung neuer Haltestellen.....	69
4.7.3	Benennung zentraler Haltestellen.....	71
4.7.4	Infrastrukturausbau zur Verbesserung des Betriebsablaufs.....	71
4.7.5	Einrichtung von Angeboten für die multimodale Verknüpfung.....	72
4.8	Optionale Erweiterungsmodule.....	76
4.8.1	Bedarfsgesteuertes Angebot im Regionallinien-Netz.....	76
4.8.2	Sommernetz: Anpassung des Angebots an die veränderte Nachfrage.....	77
4.8.3	DorfBus: Grobprüfung des Einsatzes von Batteriebusen.....	78
5	Exkurs: Belange der Barrierefreiheit im ÖPNV.....	82
5.1	Schaffung barrierefreier Wegeketten.....	83
5.2	Anforderungen von Nutzergruppen mit unterschiedlichen Mobilitätseinschränkungen.....	84
6	Phasen des Ausbaus der Fehmarnbelt-Hinterlandanbindung..... und dessen Auswirkungen auf das Netz.....	85
6.1	Anpassungen des Bussystems nach Fertigstellung der Schienenverbindung.....	85
7	Verkehrliche und wirtschaftliche Bewertung.....	89
7.1	Verkehrliche Bewertung.....	89
7.2	Wirtschaftliche Bewertung.....	90
7.2.1	Gesamtkonzept.....	90
7.2.2	Regionallinien.....	92
7.2.3	DorfBus.....	94
7.2.4	Linien vorwiegend im Schulverkehr.....	95
7.2.5	Stadtbuslinien Eutin.....	96
7.2.6	Kostenabschätzung Sommernetz.....	96
7.2.7	Investitions- und Betriebskosten Elektrifizierung DorfBus-Netz.....	96
8	Fazit.....	99

9	Anhang.....	101
9.1	Großflächige Nahversorgungseinrichtungen.....	101
9.2	Konkrete im RNVP genannte Maßnahmen.....	102
9.3	Liniensteckbriefe.....	104
9.3.1	SPNV-Angebot.....	104
9.3.2	Angebot des straßengebundenen ÖPNV.....	105
9.4	Kartenband.....	113

Abbildungsverzeichnis

Abbildung 1:	Modal Split im Kreis Ostholstein.....	4
Abbildung 2:	Hierarchisches Bedienungsmodell.....	31
Abbildung 3:	Einzugsbereich der Schulen an den Standorten Scharbeutz und Timmendorfer Strand.....	45
Abbildung 4:	Einzugsbereich der Schulen am Standort Eutin.....	48
Abbildung 5:	Steckbrief Mobilstation.....	72
Abbildung 6:	Steckbrief Bike+Ride-Station.....	73
Abbildung 7:	Mobilitätskette im ÖPNV.....	83

Tabellenverzeichnis

Tabelle 1:	Zentrale Orte im Kreis Ostholstein.....	2
Tabelle 2:	Einwohner und Einwohnerdichte der Städte und Gemeinden..... im Kreis Ostholstein.....	3
Tabelle 3:	Schulstandorte mit Schülerzahlen.....	6
Tabelle 4:	Krankenhäuser und Kliniken im Kreis Ostholstein.....	9
Tabelle 5:	Kurorte im Kreis Ostholstein.....	10
Tabelle 6:	Freizeit-, Naherholungs- und touristische Ziele im Kreis Ostholstein.....	11
Tabelle 7:	Anzahl der Beherbergungsbetriebe und Gästebetten im Jahr 2015.....	12
Tabelle 8:	Hauptachsen und Achsen entsprechend dem RNVP.....	15
Tabelle 9:	Für den Kreis Ostholstein relevante Bus/Bahn- und..... Bus/Bus-Verknüpfungspunkte.....	16
Tabelle 10:	Hierarchie der Verkehrskorridore im regionalen ÖPNV-Netz.....	23
Tabelle 11:	Definition der Verkehrszeiten.....	24
Tabelle 12:	Anforderungen Bedienungsqualität im Kreis Ostholstein.....	25
Tabelle 13:	Zielwerte zur Verbindungsqualität im Kreis Ostholstein.....	26
Tabelle 14:	Verknüpfungspunkte im Kreis Ostholstein.....	27
Tabelle 15:	Linien mit vorrangiger Funktion im Schulverkehr.....	43
Tabelle 16:	Schulen an den Standorten Scharbeutz und Timmendorfer Strand.....	45

Tabelle 17:	Umgang mit den Schulfahrten der Regionallinien - Verkehrsraum Eutin	48
Tabelle 18:	Taktraster der Schulbuslinien ab Eutin, Bahnhof/ZOB.....	49
Tabelle 19:	Umgang mit den Schulfahrten auf Regionallinien	49
Tabelle 20:	Linien im Schulverkehr - Verkehrsraum Eutin.....	50
Tabelle 21:	Linien, die gestrichen werden können	50
Tabelle 22:	Auswirkungen auf den DorfBus Eutin	51
Tabelle 23:	Differenzierte Linienkennzeichnung im Kreis Ostholstein	65
Tabelle 24:	Potential für die Weiterentwicklung zu einer Mobilstationen.....	75
Tabelle 25:	Mögliche Standorte für die Einrichtung oder..... den Ausbau von B+R-Stationen.....	75
Tabelle 26:	Einsatz bedarfsgesteuerter Angebote im Regionallinien-Netz.....	76
Tabelle 27:	Übersicht über das Sommerangebot.....	77
Tabelle 28:	Laufleistung und Fahrzeugeinsatz	79
Tabelle 29:	Ladedauer in Abhängigkeit von der Batteriekapazität..... und der Ladeleistung.....	79
Tabelle 30:	Infrastrukturkosten	81
Tabelle 31:	Kosten pro Kilometer.....	81
Tabelle 32:	Abschätzung laufender Kosten.....	81
Tabelle 33:	Neue SPNV-Stationen im Kreis Ostholstein	86
Tabelle 34:	Gesamtleistung Fahrplan-Kilometer und Vergleich zum Status quo	91
Tabelle 35:	Gesamtkosten und Vergleich zum Status quo (Berechnungsvariante 1).....	92
Tabelle 36:	Zusätzliche Kosten entsprechend der Mehrleistung..... im Konzept (Berechnungsvariante 2).....	92
Tabelle 37:	Differenzierung der Leistung auf den Regionallinien nach Angebotsform.....	93
Tabelle 38:	Differenzierung der Kosten auf den Regionallinien..... nach Angebotsform und Vergleich zum Status quo.....	93
Tabelle 39:	Differenzierung der Kosten auf den Regionallinien nach Angebotsform	94
	und Mehrkosten entsprechend der Mehrleistung im Konzept.....	94
Tabelle 40:	Differenzierung der Leistung der DorfBusse	94
Tabelle 41:	Differenzierung der Kosten der DorfBusse.....	95
Tabelle 42:	Leistung und Kosten der Linien mit vorrangiger Funktion im Schulverkehr ..	95
Tabelle 43:	Zusätzliche Leistungen und Kosten im Sommernetz	96
Tabelle 44:	Infrastrukturkosten für die Elektrifizierung des DorfBus-Netzes.....	97
Tabelle 45:	Kosten pro Kilometer.....	97
Tabelle 46:	Abschätzung laufender Kosten.....	97
Tabelle 47:	Großflächige Nahversorgungseinrichtungen im Kreis Ostholstein.....	101
Tabelle 48:	Konkrete, im RNVP genannte Maßnahmen und Stand deren Umsetzung.....	102

Abkürzungen

ALFA	Anruflinienfahrt
B+R	Bike and Ride
FBQ	Fehmarnbeltquerung
LEP	Landesentwicklungsplan
LNVP	Landesweiter Nahverkehrsplan
MIV	Motorisierter Individualverkehr
NVP	Nahverkehrsplan
ÖPNV	Öffentlicher Personennahverkehr
P+R	Park and Ride
RB	Regionalbahn
RE	Regionalexpress
RNVP	Regionaler Nahverkehrsplan
SPNV	Schienenpersonennahverkehr
T30	Halbstundentakt
T60	Stundentakt
T120	Zweistundentakt

1 Vorbemerkung und Vorgehensweise

Der Kreis Ostholstein hat plan:mobil mit der Erarbeitung eines Fachbeitrages zur Neustrukturierung seines Busliniennetzes beauftragt. Neben der Darstellung der relevanten Rahmenbedingungen im Kreis erfolgt zum Auftakt der Erarbeitung des Fachbeitrages eine (verkehrliche und wirtschaftliche) Zielbestimmung für die Neustrukturierung des Busliniennetzes. Dabei steht die künftige Ausgestaltung des ÖPNV-Angebotes mit der Herausarbeitung von Hauptkorridoren und deren Bedienung sowie der Sicherstellung einer Grundversorgung in Bereichen und zu Zeiten mit geringer Nachfrage im Vordergrund. Es werden aber auch die verschiedenen weiteren Aspekte eines öffentlichen Mobilitätsangebotes mit deren Schnittstellen zum ÖPNV betrachtet. Die Arbeitsschritte für die Neustrukturierung des Liniennetzes sind:

- Darstellung der Rahmenbedingungen und des Bestandes
- Festlegung von Zielkriterien zur Angebotsqualität und -quantität
- Entwicklung einer Netzstruktur, Erarbeitung der Netzhierarchie
- Detailplanung der Linien, der Bedienzeiten und des Bedienungsangebotes sowie der Verknüpfungen zu den anderen Verkehrsmitteln
- Entwicklung einer modularen Umsetzungsstrategie
- Verkehrliche und ökonomische Bewertung

Die Bearbeitung der Konzeption erfolgt in intensiver Zusammenarbeit mit dem Aufgabenträger, den politischen Gremien im Kreis Ostholstein, den weiteren Planungspartnern in den Städten und Gemeinden sowie den Verkehrsunternehmen.

2 Analyse

2.1 Zentralörtliche Gliederung

Der Kreis Ostholstein liegt im östlichen Bereich von Schleswig-Holstein. Angrenzende Nachbarkreise sind im Westen der Kreis Plön und der Kreis Segeberg, im Süden der Kreis Stormarn und die kreisfreie Hansestadt Lübeck. Im Norden und im Osten grenzt der Kreis Ostholstein an die Ostsee.

Der Kreis Ostholstein besteht aus insgesamt 35 Städten und Gemeinden. Davon sind 17 amtsfreie Städte und Gemeinden, die restlichen Gemeinden sind zu den Ämtern Lensahn, Oldenburg-Land und Ostholstein Mitte zusammengefasst.

Die Stadt Eutin ist das einzige Mittelzentrum im Kreisgebiet, Die Städte Oldenburg und Neustadt sind als Unterzentren mit der Teilfunktion eines Oberzentrums klassifiziert. Die weitere zentralörtliche Gliederung ist der nachfolgenden Tabelle zu entnehmen.

TABELLE 1: ZENTRALE ORTE IM KREIS OSTHOLSTEIN

Kategorie	Ort
Mittelzentrum	Eutin
Unterzentrum mit Teilfunktion eines Oberzentrums	Oldenburg Neustadt
Unterzentrum	Burg Heiligenhafen Lensahn Scharbeutz / Timmendorfer Strand
Ländlicher Zentralort	Ahrensböök Grömitz Grube Schönwalde am Bungsberg
Stadtrandkern 1. Ordnung	Bad Schwartau
Stadtrandkern 2. Ordnung	Malente Ratekau Stockelsdorf

2.2 Einwohner

Der Kreis Ostholstein als Kreis im ländlichen Raum ist geprägt von teils kleineren Streusiedlungen und kompakten, gewachsenen Siedlungskernen, die von Neubaugebieten umfasst werden. Im gesamten Kreisgebiet leben insgesamt 199.574 Menschen (Stand 31.12.2015). Die durchschnittliche Bevölkerungsdichte beträgt 143 Menschen je km². Der an Lübeck angrenzende südliche Bereich des Kreises ist dichter besiedelt als der nördliche Teil Ostholsteins.

Die höchste Bevölkerungsdichte ist in Bad Schwartau, Eutin, Heiligenhafen, Neustadt und Timmendorfer Strand vorhanden. In diesen Städten und Gemeinden leben mit ca. 70.000 Einwohnern mehr als ein Drittel der Bevölkerung Ostholstein. Weitere Einwohnerstarke Städte und Gemeinden sind Oldenburg, Ratekau, Scharbeutz und Stockelsdorf, die aber eine wesentlich geringere Bevölkerungsdichte haben. Bis auf Oldenburg und Heiligenhafen befinden sich auch diese Orte im südlichen Teil des Kreisgebietes.

Bis zum Jahr 2025 wird mit einem Rückgang der Bevölkerung gerechnet.

TABELLE 2: EINWOHNER UND EINWOHNERDICHTEN DER STÄDTE UND GEMEINDEN IM KREIS OSTHOLSTEIN

Stadt / Gemeinde	Einwohner 2015	Fläche (qkm)	Einwohnerdichte
Ahrensböök	8.297	95,38	87
Altenkrempe	1.102	36,64	30
Bad Schwartau, Stadt	19.945	18,39	1085
Beschendorf	503	8,54	59
Bosau	3.382	64,25	53
Dahme	1.278	9,13	140
Damlos	646	9,35	69
Eutin, Stadt	16.979	41,4	410
Fehmarn, Stadt	12.467	185,45	67
Göhl	1.133	21,2	53
Gremersdorf	1.475	45,78	32
Grömitz	7.150	51,08	140
Großenbrode	2.160	20,98	103
Grube	985	20,2	49
Harmsdorf	654	17,82	37
Heiligenhafen, Stadt	9.126	18,12	504
Heringsdorf	1.101	29,42	37
Kabelhorst	434	5,74	76
Kasseedorf	1.452	33,77	43
Kellenhusen	1.037	8,15	127
Lensahn	4.967	27,7	179
Malente	10.493	69,06	152
Manhagen	368	9,63	38
Neukirchen	1.227	28,5	43
Neustadt i. H., Stadt	15.041	19,74	762

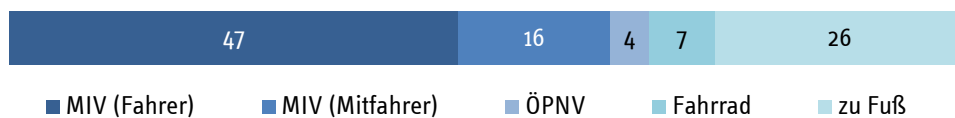
Stadt / Gemeinde	Einwohner 2015	Fläche (qkm)	Einwohnerdichte
Oldenburg i. H., Stadt	9.771	39,67	246
Ratekau	15.283	59,6	256
Riepsdorf	943	25,81	37
Scharbeutz	10.908	52,24	209
Schashagen	2.142	41,46	52
Schönwalde am Bungsberg	2.569	39,06	66
Sierksdorf	1.596	19,5	82
Stockelsdorf	16.800	56,7	296
Süsel	5.108	75,31	68
Timmendorfer Strand	8.864	20,12	441
Wangels	2.188	67,12	33
Kreis Ostholstein	199.574	1.392,03	143

Quelle: Statistisches Amt für Hamburg und Schleswig-Holstein 2016 und NVP 2014

2.3 Mobilitätsverhalten

Die Mobilität der Bevölkerung im Kreis Ostholstein ist vom Pkw geprägt. Nahezu zwei Drittel aller Wege werden als Fahrer oder Mitfahrer im Pkw zurückgelegt. Der Anteil des ÖPNV beträgt rund 4%.

ABBILDUNG 1: MODAL SPLIT IM KREIS OSTHOLSTEIN



Quelle: Mobilität in Deutschland 2008

Einen weiteren Einfluss auf das Mobilitätsverhalten kann mitunter auch die Verkehrsmittelwahl der Urlauber während der Sommermonate. Die Nutzung des Nahverkehrs in Schleswig-Holstein durch Touristen bei der Anreise und während des Aufenthaltes am Urlaubsort wurde im Jahr 2012 vom Institut für Tourismus- und Bäderforschung in Nordeuropa GmbH (NIT) untersucht. Insgesamt nutzen demnach 27 % der Touristen während ihres Urlaubs den Nahverkehr in Schleswig-Holstein. Für 10 % aller Kurzurlaubsreisen (2 bis 4 Tage) nach Schleswig-Holstein wird bei der Anreise die Bahn genutzt, während in weniger als 5% der Fälle der Bus genutzt wird. Der gesamtdeutsche Anteil der Anreise mit der Bahn liegt im Vergleich mit 21% deutlich höher.

Die Anreise für Urlaube mit mehr als 4 Tagen Aufenthaltszeit am Urlaubsort geschieht nur in 7% der Fälle mit der Bahn und in 5% der Fälle mit dem Bus. Auch hier liegen die gesamtdeutschen Anteile mit 13% und 9% deutlich höher.

Für Schleswig-Holstein sind jedoch auch regionale Unterschiede erkennbar, da für 14% der Anreisen zum Urlaub an der Nordseeküste die Bahn genutzt wird, während dieser Anteil an der Ostseeküste und dem übrigen Binnenland deutlich geringer ist.

2.4 Pendler

Ein hohes Pendleraufkommen innerhalb des Kreises Ostholstein richtet sich auf das Mittelzentrum Eutin (8.911) und die Unterzentren Oldenburg (5.617) und Neustadt (10.071). Weitere bedeutende Pendlerverflechtungen wiesen Fehmarn (7.822), Bad Schwartau (4.129) und Heiligenhafen (4.304). Entsprechend weisen Eutin (5.396), Neustadt (5.929), Fehmarn (4.031) und Oldenburg (2.972) bedeutende Einpendlerzahlen auf. Auch die meisten Auspendler haben ihren Wohnsitz in Eutin (3.515), Neustadt (4.142), Fehmarn (3.791) und Oldenburg (2.645). Zusätzlich bestehen ausgeprägte Pendlerverflechtungen, insbesondere Auspendler, in Richtung Lübeck, Hamburg und Kiel. Für eine Übersicht über die Pendlerverflechtungen zwischen den Kommunen im Kreis Ostholstein s. Karte Pendler.

Aufgrund der touristischen Bedeutung vieler Städte und Gemeinden im Kreis steigt die Zahl der Berufspendler während der Sommermonate, v.a. die Bäderorte weisen zu dieser Zeit eine Zunahme der Pendler auf.

2.5 Schulstandorte

Der Schulverkehr stellt insbesondere im ländlichen Raum einen bedeutenden Aufgabenbereich des ÖPNV dar. Die Schülerinnen und Schüler stellen nicht nur das Gros der Fahrgäste, weil sie auf das Verkehrsmittel angewiesen sind, sondern stellen auch die potentiell künftigen ÖPNV-Kunden dar. Für die Angebotsgestaltung sind daher die Schulstandorte und die Schülerzahlen zu betrachten. Von Relevanz sind in erster Linie, die Schulpendler zu den Schulen mit Mittel und Oberstufe sowie den weiterführenden- und Berufsschule. Die entsprechenden Schulstandorte sind nicht in jeder Stadt oder Gemeinde im Kreisgebiet angesiedelt, sodass die Schülerinnen und Schüler auf den ÖPNV angewiesen sind, um zur Schule zu kommen.

Der Anteil der Beförderungsfälle im Schulverkehr im Kreis Ostholstein beträgt etwa 83% (vgl. RNVP 2014, S. 20). Für die Zukunft werden leicht sinkende Schülerzahlen prognostiziert¹. Insgesamt ist anzumerken, dass der Anteil der unter 18-jährigen im Kreis Ostholstein mit ca. 13% geringer als im Übrigen Schleswig-Holstein ist¹.

Besondere Herausforderungen für den ÖPNV stellen sich v.a. durch die freie Schulwahl sowie durch die Berücksichtigung der unterschiedlichen Schulformen und ihren jeweiligen

¹ Bertelsmann Stiftung (2011): Deutschland im demographischen Wandel 2030. Länderbericht Schleswig-Holstein

Anfangs- und Schlusszeiten, was sich insbesondere mit dem im RNVP definierten Ziel der weiteren Integration der Schülerbeförderung in den ÖPNV als schwierig erweisen kann. Entsprechend der Schülerbeförderungssatzung des Kreises Ostholstein (Stand August 2007) werden explizite Maximalwartezeiten vor Schulanfang bzw. nach Schulschluss festgelegt:

- Vor Unterrichtsbeginn beträgt die Wartezeit maximal 30 Minuten für die Klassenstufe 1 bis 4 bzw. 60 Minuten für die Klassenstufe 5 bis 10
- Nach Unterrichtsende beträgt die Wartezeit maximal 60 Minuten für die Klassenstufen 1 bis 4 bzw. 90 Minuten für die Stufen 5 bis 10

Im Kreis Ostholstein liegen 21 Grundschulen, 1 Grundschule mit Förderzentrum, 5 Förderzentren, 15 Gemeinschaftsschulen, 7 Gymnasien sowie 2 Schulen in freier Trägerschaft mit insgesamt etwa 20.400 Schülerinnen und Schülern.

TABELLE 3: SCHULSTANDORTE MIT SCHÜLERZAHLEN

Schulstandort (Schultyp)	Schülerzahlen (Schuljahr 2014 / 2015)
Ahrensböök	
Arnesboken-Schule Ahrensböök mit Außenstelle Sarau: Grundschulteil	338
Arnesboken-Schule Ahrensböök: Gemeinschaftsschule mit Förderzentrumsteil	356
Bosau	
Heinrich-Harms-Schule Hutzfeld (Gemeinschaftsschule mit Grundschulteil): Grundschulteil	120
Heinrich-Harms-Schule Hutzfeld (Gemeinschaftsschule mit Grundschulteil: Gemeinschaftsschulenteil	242
Bad Malente	
Grundschule Sieversdorf	107
Grundschule Malente	229
Schule an den Auewiesen (Gemeinschaftsschule)	358
Bad Schwartau	
Grundschule in Rensefeld	376
Grundschule Cleverbrück	226
Schule am Hochkamp (Förderzentrum Lernen)	70
Gemeinschaftsschule Bad Schwartau: Elisabeth-Selbert-Schule	598
Gymnasium am Mühlenberg	858
Leibniz-Gymnasium	816
Privates Gymnasium Pädagogium	253
Eutin	
Gustav-Peters-Schule (Gemeinschaftsschule)	612

Schulstandort (Schultyp)	Schülerzahlen (Schuljahr 2014 / 2015)
Albert-Mahlstedt-Schule (Förderzentrum Lernen)	36
Wilhelm-Wisser-Schule (Gemeinschaftsschule)	620
Carl-Maria-von-Weber-Schule (Gymnasium)	694
Johann-Heinrich-Voß-Schule (Gymnasium)	599
Berufliches Gymnasium	403
Fehmarn	
Grundschule Burg auf Fehmarn	264
Grundschule Landkirchen auf Fehmarn	135
Inselschule Fehmarn (Gemeinschaftsschule)	998
Grömitz	
Grundschule Grömitz	230
Gemeinschaftsschule Grömitz	298
Grube	
Grundschule Grube	126
Heiligenhafen	
Grundschule Heiligenhafen	229
Warderschule (Gemeinschaftsschule)	312
Lensahn	
Grund- und Gemeinschaftsschule Lensahn: Grundschulteil	269
Grund- und Gemeinschaftsschule Lensahn: Gemeinschaftsschulteil	506
Waldorfschule Lensahn	330
Neustadt	
Steinkamp-Grundschule	469
Schule am Rosengarten (Förderzentrum Lernen)	46
Jacob-Lienau-Schule (Gemeinschaftsschule)	603
Küstengymnasium	538
Oldenburg	
Grundschule am Wasserquell	253
Wagrienschule (Grund- und Gemeinschaftsschule): Grundschulteil	78
Wagrienschule (Grund- und Gemeinschaftsschule): Gemeinschaftsschule mit Förderzentrumsteil	571
Freiherr-vom-Stein-Gymnasium	663

Schulstandort (Schultyp)	Schülerzahlen (Schuljahr 2014 / 2015)
Schulverband Oldenburg-Land (Gemeinden Wangels, Göhl, Gremersdorf, Neukirchen und Heringsdorf)	
Grundschule Oldenburg-Land des Schulverbands Oldenburg-Land in Hansühh mit Außenstellen in Göhl, Gremersdorf und Neukirchen	285
Berufliches Gymnasium	343
Amt Ostholstein-Mitte / Schulverband Bungsberg	
Friedrich-Hiller Schule Schönwalde am Bungsberg (Grundschule)	142
Ratekau	
Otfried-Preußler-Schule (Grundschule)	175
Grundschule Ratekau	191
Grundschule Sereetz	156
César-Klein-Schule (Gemeinschaftsschule)	852
Scharbeutz	
Ostsee-Grundschule	159
Grund- und Gemeinschaftsschule Pönitz: Grundschulteil	193
Grund- und Gemeinschaftsschule Pönitz: Gemeinschaftsschulteil	478
Stockelsdorf	
Erich-Kästner-Grundschule	201
Gerhart-Hauptmann-Schule (Grundschule)	136
Grundschule Ravensbusch	195
Gemeinschaftsschule Stockelsdorf	611
Süsel	
Grundschule Süsel	203
Timmendorfer Strand	
Grund- und Gemeinschaftsschule Timmendorfer Strand: Grundschulteil	219
Grund- und Gemeinschaftsschule Timmendorfer Strand: Gemeinschaftsschulteil	282
Ostsee-Gymnasium	780

Quelle: Schulentwicklungsplan des Kreises Ostholstein, 3. Fortschreibung 2014/15

Weitere relevante Schulstandorte außerhalb des Kreises können die Oberstufen-Schulen der Hansestadt Lübeck, des Kreises Segeberg (Bad Segeberg) und des Kreises Plön (Lütjenburg), insbesondere für Schüler im südlichen Bereich des Untersuchungsraums, darstellen.

2.6 Nahversorgung

In vielen Städten und Gemeinden des Kreises Ostholstein sind Angebote zur Nahversorgung vorhanden. 14 Kommunen verfügen über keine Angebote mit großflächigen Einzelhandelsansiedlungen. Die Städte und Gemeinden Ahrensböök, Bad Schwartau, Eutin, Fehmarn, Grömitz, Heiligenhafen, Lensahn, Malente, Neustadt i. H., Oldenburg i. H., Ratekau, Scharbeutz, Stockelsdorf, Timmendorfer Strand und Wangels bieten mehrere Einkaufsmöglichkeiten. Das südliche Kreisgebiet ist zusätzlich durch die Nähe zu den Nahversorgungsangeboten im Oberzentrum Lübeck geprägt. Eine Übersicht über die großflächigen Nahversorgungseinrichtungen findet sich im Anhang (Kapitel 9.1).

2.7 Krankenhäuser und Kliniken

Krankenhäuser und Kliniken sind im Kreis Ostholstein wichtige Standorte mit teilweise überregionaler Bedeutung für Besucher und Angestellte. V. a. hinsichtlich der Bevölkerungsentwicklung im Rahmen der Alterung der Gesellschaft wird zukünftig die Anbindung dieser Einrichtungen eine tendenziell wichtige Aufgabe für den ÖPNV darstellen.

Allgemeinkrankenhäuser sind in Bad Schwartau, Timmendorfer Strand, Süsel, Neustadt, Eutin, Malente, Oldenburg und Fehmarn zu finden. In Timmendorfer Strand, Malente und Fehmarn befinden sich Fachkliniken und Rehabilitationseinrichtungen.

TABELLE 4: KRANKENHÄUSER UND KLINIKEN IM KREIS OSTHOLSTEIN

Stadt / Gemeinde	Klinik / Krankenhaus
Bad Schwartau	HELIOS Agnes-Karll-Krankenhaus
	Asklepios Klinik am Kurpark
	Ostseepraxisklinik
Timmendorfer Strand	Caritas Westfalenhaus
	Mutter-Kind-Klinik Maria Meeresstern
Süsel	DRK Krankenhaus Middelburg
Neustadt	Schön Klinik Neustadt
	AMEOS Klinikum Neustadt
Eutin	Sankt Elisabeth Krankenhaus
	Sana Klinik Eutin
Malente	August-Bier-Klinik
	Mühlenbergklinik
	Curtius Klinik
Oldenburg	Sana Klinik Ostholstein
Fehmarn	Inselklinik (Sana Klinik)
	Südstrand-Klinik (Kinder-Rehabilitation)

Stadt / Gemeinde	Klinik / Krankenhaus
Bösdorf (Kreis Plön)	Fachklinik Freudenhol-Ruhleben
Lübeck	Praxisklinik Travemünde
	5 weitere Kliniken im Stadtgebiet

Quelle: RNVP und eigene Recherche

Zusätzlich sind einzelne Städte und Gemeinden im Kreis Ostholstein als Kurorte anerkannt. Diese sind der nachfolgenden Tabelle Kommunen zu entnehmen.

TABELLE 5: KURORTE IM KREIS OSTHOLSTEIN

Stadt / Gemeinde	Art des Kurorts
Bad Schwartau, Stadt	Heilbad
Bosau	Heilklimatischer Kurort
Dahme	Ostseeheilbad
Eutin, Stadt	Heilklimatischer Kurort
Fehmarn, OT Burg	Ostseeheilbad
Grömitz	Ostseeheilbad
Großenbrode	Ostseeheilbad
Heiligenhafen, Stadt	Ostseeheilbad
Kellenhusen	Ostseeheilbad
Malente, OT Gremsmühlen	Heilklimatischer Kurort
Neustadt i. H., Stadt	Ostseebad
Scharbeutz	Ostseebad
Scharbeutz, OT Haffkrug	Ostseeheilbad
Sierksdorf	Ostseebad
Timmendorfer Strand	Ostseeheilbad
Timmendorfer Strand, OT Niendorf	Ostseeheilbad
Wangels, OT Weißenhäuser Strand	Ostseebad

Quelle: Tourismus-Agentur Schleswig-Holstein, 2017

2.8 Freizeit-, Naherholungs- und touristische Ziele

Mit rund einem Drittel aller Wege ist der Freizeitverkehr ein bedeutender Wegezweck. Die Bandbreite von Freizeitaktivitäten ist groß. Hierzu zählen bspw. private Besuche, Teilnahme an Sport- und Kulturveranstaltungen, Spaziergänge oder der Besuch von gastronomischen Einrichtungen. Freizeitziele sind bei der Planung des ÖPNV zu berücksichtigen. Neben

Sportstätten, z.B. Schwimmbäder, sind insbesondere Ziele der Naherholung oder Sehenswürdigkeiten für den ÖPNV planbare Ziele, welche auf der Karte Raumstruktur verortet sind.

Der Tourismus stellt im Kreis Ostholstein einen bedeutenden Wirtschaftsfaktor dar, der LEP ordnet das gesamte Gebiet als Schwerpunktraum für Erholung und Tourismus aus. Neben den landschaftsbezogenen touristischen Zielen wie den Ostseestränden und den inländischen Seengebieten sind in der nachfolgenden Tabelle bedeutende touristische Einrichtungen.

TABELLE 6: FREIZEIT-, NAHERHOLGUNGS- UND TOURISTISCHE ZIELE IM KREIS OSTHOLSTEIN

Stadt / Gemeinde	Ziel
Großenbrode	Ostsee Erlebniswelt
Fehmarn	Meereszentrum Fehmarn
	Hafen und U-Boot-Museum
	Fehmare
Oldenburg	Wallanlagen
Wangels	Abenteuer Dschungelland Weissenhäuser Strand
	Ferienpark Weissenhäuser Strand
Lensahn	Museumshof Lensahn
Grömitz	Grömitzer Welle
	Zoo Arche Noah
	Strandhalle
Sierksdorf	Hansa Park
Süsel	Wasserski- und Wakeboard-Park
Schönwalde am Bungsberg	Erlebnis Bungsberg
Eutin	Schloss Eutin
	Kellersee
	Schwimmbad Eutiin
Malente	Dieksee
	Wildpark Malente
Timmendorfer Strand	Sea Life
	Vogelpark Niendorf
Ratekau	Karls Erlebnisdorf Warnsdorf
Scharbeutz	Ostsee-Therme
Bad Schwartau	Holstein-Therme

Quelle: RNVP und eigene Recherche

Während der Sommersaison, aber vermehrt auch ganzjährig, tragen die Touristen zu einem (erheblichen) temporären Bevölkerungszuwachs in der Region bei, was eine Zunahme an Wegen sowie an Fahrzeugen mit sich bringt. Sie reisen überdurchschnittlich häufig mit dem

Pkw an und nutzen diesen auch vor Ort, was eine deutliche Belastung des Straßenraumes bedeutet.

Im Jahr 2015 wurden im Kreis Ostholstein in 944 Beherbergungsbetrieben mit einer Bettenkapazität von 46.247 Betten rund 6.3 Millionen Übernachtungen mit einer durchschnittlichen Aufenthaltsdauer von 4,8 Tagen verzeichnet.

TABELLE 7: ANZAHL DER BEHERBERGUNGSBETRIEBE UND GÄSTEBETTEN IM JAHR 2015

Stadt / Gemeinde	Geöffnete Beherbergungsbetriebe	Anzahl Gästebetten	Gästeübernachtungen	Aufenthaltsdauer
Ahrensböök	4	69	1.712	1,57
Altenkrempe	-	-	-	-
Bad Schwartau, Stadt	7	428	117.282	8,13
Beschendorf	1	-	-	-
Bosau	11	452	43.072	3,57
Dahme	88	2.398	251.769	7,55
Damlos	-	-	-	-
Eutin, Stadt	11	392	32.024	2,35
Fehmarn, Stadt	214	9.374	1.072.356	5,43
Göhl	1	-	-	-
Gremersdorf	3	280	25.097	1,98
Grömitz	134	7.386	906.268	5,55
Großenbrode	20	1.095	159.789	8,98
Grube	4	86	5.031	5,10
Harmsdorf	1	-	-	-
Heiligenhafen, Stadt	20	1.577	130.931	3,34
Heringsdorf	7	421	38.572	8,19
Kabelhorst	2	-	-	-
Kasseedorf	3	48	3.251	18,68
Kellenhusen	83	2.440	241.221	7,59
Lensahn	-	-	-	-
Malente	45	2.139	364.871	5,64
Manhagen	3	59	2.483	9,59
Neukirchen	6	218	13.280	7,48

Stadt / Gemeinde	Geöffnete Beherbergungsbetriebe	Anzahl Gästebetten	Gästeübernachtungen	Aufenthaltsdauer
Neustadt i. H., Stadt	27	1.139	184.596	5,08
Oldenburg i. H., Stadt	4	91	12.311	1,45
Ratekau	17	813	66.529	3,65
Riepsdorf	4	80	2.017	4,52
Scharbeutz	79	3.305	449.296	3,90
Schashagen	10	430	50.288	7,41
Schönwalde am Bungsberg	8	230	20.400	5,53
Sierksdorf	17	1.101	121.661	5,15
Stockelsdorf	2	-	-	-
Süsel	5	147	14.927	3,64
Timmendorfer Strand	99	5.579	987.556	4,10
Wangels	4	-	-	-
Kreis Ostholstein	944	46.247	6.211.599	4,78

Quelle: Statistische Ämter des Bundes und der Länder, 2017. Erhoben sind Beherbergungsbetriebe mit 10 und mehr Schlafgelegenheiten bzw. Campingplätzen mit 10 und mehr Stellplätzen.

2.9 Aussagen relevanter Planwerke

2.9.1 LNVP Schleswig-Holstein

Der landesweite Nahverkehrsplan Schleswig-Holstein bis 2017 nennt im Themenbereich des SPNV zwei relevante geplante Streckenmaßnahmen.

Zum einen soll im Rahmen der festen Fehmarnbeltquerung ein neues Expresslinien-Angebot im Zweistundentakt zwischen Lübeck und Puttgarden (und weiter nach Dänemark) auf einer teilweise neuen Bahntrasse entstehen. Die Regionallinie zwischen Lübeck und Neustadt soll weiterhin im Stundentakt verkehren. Entsprechend der neuen Streckenführung soll in der Gemeinde Ratekau ein neuer Bahnhofpunkt errichtet werden.

Zum anderen soll das stündliche Angebot des Regionalexpresses auf der Verbindung Kiel – Lübeck beschleunigt werden, sodass die beiden Oberzentren in unter 60 Minuten verbunden werden. Der Knotenpunkt Eutin bleibt voraussichtlich erhalten.

Aussagen zum straßengebundenen ÖPNV nennt der LNVP in dem Kapitel „Plus 50 Prozent“, welches die Möglichkeiten einer Steigerung des ÖPNV-Marktanteils um 50% erläutert. Hier wird der verstärkte Einsatz flexibler Bedienungsformen empfohlen, um eine Grundversorgung zu sichern, die der klassische ÖPNV nicht aufrechterhalten kann. Lücken im SPNV-Verbindungsangebot sollen durch weitere Schnellbusse geschlossen werden.

Des Weiteren findet sich in dem Kapitel der Vorschlag zur Taktverdichtung auf einen T30 zwischen Lübeck und Neustadt inklusive der Einrichtung neuer Haltepunkte unter dem Gesichtspunkt der Entwicklung einer S-Bahn Lübeck.

2.9.2 RNVP Ostholstein 2014

Der RNVP Ostholstein für den Zeitraum von 2014 bis 2019 dient diesem Konzept als planerische Grundlage. Dementsprechend sollten dessen Aussagen zu Analysen und Maßnahmen als Rahmenbedingungen für konkrete Konzeptionen verwendet werden.

Neben den allgemeinen verkehrspolitischen Zielen ist die Weiterentwicklung der Verknüpfungspunkte hinsichtlich ihrer zeitlichen Abstimmung und ihrer baulichen Ausstattung ein wesentlicher Aufgabenbereich in Zusammenhang mit den Entwicklungen im Untersuchungsraum. Des Weiteren gilt es, bedarfsgesteuerte Angebotssysteme wie ALFA als Zu- und Abbringer zu verstärken. Diese Angebotsformen sollen abseits der Hauptachsen und an verkehrsschwachen Zeiten eingesetzt werden.

Weitere relevante Ziele sind u.a. die Berücksichtigung der besonderen Verkehrsnachfrage im Tourismus, die Schaffung barrierefreier Mobilitätsketten, der Einsatz und die Berücksichtigung moderner Kommunikationstechnik sowie die Entwicklung transparenter ÖPNV-Angebote.

Grundsätzliche Ziele und Maßnahmen sind im Folgenden den Angebotsformen auf der Schiene bzw. auf der Straße zugeordnet.

SPNV

In Anbetracht des Neubaus der Fehmarnbelt-Bahntrasse wird die Eröffnung bzw. Reaktivierung eines Haltepunktes in Ratekau gefordert.

Die Schienenverbindung zwischen Kiel und Lübeck soll auf eine Fahrtzeit von weniger als einer Stunde beschleunigt werden. Dadurch können an den Haltepunkten im Kreis Ostholstein veränderte Bus/Bahn-Verknüpfungssituationen entstehen.

Eine Anbindung der Bäderorte entlang der Lübecker Bucht über die Schiene ist aufgrund ihrer Bedeutung für Pendler und Touristen zu sichern. Dabei ist auch eine Verknüpfung an das nördliche Kreisgebiet relevant.

Straßengebundener ÖPNV

Für die Weiterentwicklung des ÖPNV werden im RNVP v.a. die Themen Vertaktung, Schaffung und Weiterentwicklung neuer bzw. bestehender Angebotsformen sowie Intermodalität hervorgehoben.

Die Verknüpfung soll in erster Linie zwischen Bus und Bahn stattfinden und Verkehrsan-
schlüsse dort durchgesetzt werden, wo sie wirtschaftlich vertretbar sind.

Als zu stärkende Angebote sollen flexible und bedarfsgesteuerte Bedienungsformen wie z.B. AnrufBus- oder „ALFA“-Systeme (Anruflinienfahrten) weiterentwickelt und in dem Kreis verbreitet und vermarktungsfähige Produkte (Schnellbus o.ä.) herausgebildet werden. Des Weiteren werden die Definition und Gestaltung von Verknüpfungspunkten, die Prüfung von Möglichkeiten der Busbeschleunigung sowie ein offensives Marketing als Ziele definiert.

In Zusammenhang mit der Beschleunigung der SPNV-Verbindung Kiel-Lübeck sind die An-
kunfts- und Abfahrtszeiten der Regional- und Stadtbusse am Bf. Eutin anzupassen, da die
bisher zeitlich ankommenden Züge in beide Richtungen durch die Veränderung einen grö-
ßeren zeitlichen Abstand haben werden.

Bedarfsgesteuerte Verkehre

Um für weite Bereiche des Kreises die Grundversorgung zu gewährleisten, soll der Einsatz
bedarfsgesteuerter Bedienungsformen gestärkt werden. Dabei nennt der RNVP folgende Rah-
menbedingungen: Betriebszeiten außerhalb des Schulverkehrs, eine Bedienung ohne Fahr-
plan und Linienbindung, Bedienung des Gemeindegebietes mit Ausrichtung auf den
Hauptort mit Zu- bzw. Abbringerfunktion zum Linienverkehr sowie die Beschränkung auf
möglichst einen Fahrzeugumlauf je Bedienungsgebiet.

Auf Grundlage gesammelter Erfahrungswerte aus dem Betrieb des Anrufbus-Systems im
Norden des Kreises soll die Grundversorgung zukünftig durch ein bedarfsgesteuertes Bedie-
nungssystem gesichert werden (s. Kapitel 4.1).

Netzhierarchie

Der RNVP definiert für die Weiterentwicklung des Systems liniengenaue Hauptachsen und
Achsen im Kreis Ostholstein. Dabei heben sich Hauptachsen durch ein dichtes Fahrplanan-
gebot sowie durch hohe Fahrgastzahlen auch abseits des Schulverkehrs hervor. Neben den
Hauptachsen und Achsen sollen die Zu- und Abbringerverkehre verstärkt durch bedarfsge-
steuerte Systeme bedient werden.

TABELLE 8: HAUPTACHSEN UND ACHSEN ENTSPRECHEND DEM RNVP

Linien- bündel	Hauptachse	Achse
Nord	Keine vorhanden	Linie 4310 (Kiel – Lütjenburg – Oldenburg) Linie 5800 (Neustadt – Grömitz) Linie 5804 (Neustadt – Oldenburg – Heiligen- hafen) Linie 5811 (Oldenburg – Burg)
Mitte	Linie 5518 (Eutin – Süsel – Neustadt – Pelzer- haken/Rettin)	Linie 5508 (Eutin – Schönwalde – Lensahn) Linie 5515 (Eutin – Ahrensböök) Linie 5516 (Eutin – Hutzfeld – Bosau) Linie 5960 (Ahrensböök – Pönitz)

Linienbündel	Hauptachse	Achse
Süd	Linie 5951 (Lübeck – Pansdorf - Timmendorfer Strand)	Linie 5912 (Gnissau – Ahrensböök – Lübeck)

Es ist zu beachten, dass lediglich der jeweilige Hauptlinienweg als Hauptachse bzw. Achse definiert wird. Als weitere relevante Verbindung wird die Linie 40 (Lübeck – Travemünde – Timmendorfer Strand – Scharbeutz) erwähnt.

Konkrete räumliche oder linienbezogene Maßnahmen, die den Untersuchungsraum betreffen, sind im Anhang (Kapitel 9.2) aufgelistet. Die Maßnahmen werden – sofern sie noch nicht umgesetzt oder durch andere Maßnahmen ersetzt wurden – in dem folgenden Konzept aufgegriffen. Des Weiteren ist für Linien mit ALFA-Angebot eine laufende Überprüfung der Nachfrage der Anruflinienfahrten und ggf. Einsparungen vorgesehen.

Verknüpfungspunkte

An Haltestellen oder Haltepunkten mit Verknüpfungsfunktion werden systematische Bus/Bus-, Bus/Bahn- und Bahn/Bahn-Umstiege gewährleistet. Insbesondere Zugkreuzungspunkte entlang eingleisiger SPNV-Strecken (z.B. Bf. Eutin) haben das Potential, als Systemknoten Umstiege in mehrere Richtungen zu ermöglichen. Folgende Verknüpfungspunkte sind im RNVP genannt:

TABELLE 9: FÜR DEN KREIS OSTHOLSTEN RELEVANTE BUS/BAHN- UND BUS/BUS-VERKNÜPFUNGSPUNKTE

Art der Verknüpfung	Bahnhof / Haltepunkt / Haltestelle
Bus/Bahn	Bad Malente-Gremsmühlen
	Bad Schwartau
	Burg
	Eutin
	Großenbrode
	Haffkrug
	Lensahn
	Lübeck Hauptbahnhof
	Lübeck-Travemünde Strandbahnhof
	Oldenburg
	Pansdorf
	Pönitz
	Puttgarden
	Scharbeutz
	Sierksdorf
Timmendorfer Strand	

Art der Verknüpfung	Bahnhof / Haltepunkt / Haltestelle
Bus/Bus	Bad Malente-Gremsmühlen, Bahnhof / ZOB
	Bad Schwartau, ZOB
	Burg, Niendorfer Platz
	Eutin, Bahnhof / ZOB
	Kellenhusen, ZOB
	Lensahn, Kirche
	Neustadt, Bahnhof / ZOB
	Neustadt, Markt
	Oldenburg, Bahnhof
	Oldenburg, Markt
	Pansdorf, Bahnhof
	Pönitz, Bahnhof
	Süsel, Süselerbaum
Timmendorfer Strand, ZOB	

Quelle: RNVP Ostholstein 2013, S. 50ff

Maßnahmen im Zusammenhang mit der Festen Fehmarnbeltquerung

Durch den Neubau der Bahntrasse und der Stilllegung der Bäderlinie (Bäderbahn) ist mit einem hohen Bedarf an zusätzlicher Busleistung zu rechnen, um die Bäderorte entlang der Ostseeküste weiterhin ausreichend anzubinden. Durch die Verlegung des Schienenweges sowie der Einrichtung neuer Haltepunkte mit größerem Abstand zu den Ortskernen ist eine gut funktionierende systematische Bahn/Bus-Verknüpfung von hoher Bedeutung, um Pendlern und Urlaubern weiterhin eine ausreichende Verbindungsqualität bieten zu können.

Die Auswirkungen der Baumaßnahmen über mehrere Jahre können Beeinträchtigungen im System darstellen und müssen entsprechend berücksichtigt werden.

2.9.3 Weitere Planwerke der Gemeinden im Kreis Ostholstein

Verkehrsentwicklungsplan Bad Schwartau

Die Bestandsanalyse des VEP aus dem Jahr 2017 (Entwurfsstand) erkennt für die Stadt Bad Schwartau neben einigen Stärken im ÖPNV-System (u.a. gute Bahnanbindung in mehrere Richtungen; vertakteter Fahrplan mit Direktverbindungen ins Oberzentrum; fast komplette Erschließung des Siedlungsbereichs; ZOB in guter Lage zum Stadtzentrum) Schwächen vor allem hinsichtlich der regionalen Busverbindungen, auch ist das Angebot in den verkehrlichen Randzeiten zu gering und Verbindungen zwischen Arbeitsplatzschwerpunkten wie den Schwartauer Werken und Wohngebieten innerhalb der Stadt sind noch nicht ausreichend ausgebaut.

Der Entwicklungsplan führt einige Maßnahmen für den SPNV sowie für den straßengebundenen ÖPNV auf, die sowohl Bad Schwartau als auch teilweise die umliegenden Gemeinden betrifft. Hinsichtlich des SPNV wird von der Stadt Bad Schwartau die Idee der Regio-S-Bahn Lübeck mit dichtem Takt und zusätzlichen Haltepunkten unterstützt, zudem wird eine häufigere Durchbindung von Bahnen von bzw. nach Hamburg vorgeschlagen.

Der ÖPNV soll v.a. im Bereich der regionalen Buslinien optimiert werden. Sie sollen zukünftig weitestgehend vertaktet verkehren. Wochentags soll mindestens eine stündliche Bedienung sowie in den Hauptverkehrszeiten möglichst ein Halbstundentakt gewährleistet werden. Ein ausreichendes Angebot in den nachfrageschwachen Zeiten (abends und am Wochenende) soll ggf. durch den Einsatz bedarfsgesteuerter Bedienformen gesichert werden. Die Reisezeit sowie die Verbindungsqualität von Wohnstandorten in der Region zum Stadtzentrum sowie zu wichtigen Verkehrszielen soll durch direktere Verbindung optimiert werden. Dabei sollen die Relationen Bad Schwartau – Ratekau – Timmendorfer Strand und Bad Schwartau – Gewerbegebiet Langenfelde – Ahrensböök bevorzugt behandelt werden.

Auch im Stadtverkehr sollen innerstädtische Direktverbindungen geprüft werden, insbesondere die Querverbindung Cleverbrück – Lübecker Straße (Leibniz-Gymnasium und Schwartauer Werke) wird genannt. Die Erschließungsdefizite im Westen und Süden der Stadt sollen zeitnah abgebaut werden, hierfür nennt der Plan die Bedienung neuer Haltestellen mit einem Einzugsradius von mindestens 400m.

Weitere generelle Maßnahmen im ÖPNV sind die Optimierung der Vernetzung mit dem Individualverkehr (B+R und P+R), die Verbesserung der Bahnhofs- und Haltestellengestaltung (vorrangig am ZOB), der Ausbau einer systematischen Busbeschleunigung sowie der Ausbau eines stadtbezogenen ÖPNV-Marketings.

Klimaschutzteilkonzept „Klimafreundliche und zukunftsweisende Mobilität“ der Gemeinde Timmendorfer Strand

Das Konzept fasst u.a. ein Maßnahmenpaket zur Verbesserung der öffentlichen Mobilität zusammen. Ziel dieses Paketes ist die Verbesserung der öffentlichen Mobilitätsangebote, eine optimierte Verknüpfung öffentlicher Verkehrsmittel sowie die Verlagerung des Kfz-Verkehrs auf den Umweltverbund. Als für Das Bussystem relevante Projekte werden die Erstellung eines integrierten Konzeptes für die öffentliche Mobilität (u.a. mit verstärktem Einsatz flexibler Bedienungsformen) sowie die Anpassung des ÖPNV an die Feste Fehmarnbeltquerung genannt.

Ortsentwicklungskonzept „Sierksdorf 2030“ – Teilkonzept Mobilität der Gemeinde Sierksdorf

Auch das Ortsentwicklungskonzept für Sierksdorf setzt verstärkt auf den Einsatz alternativer (und selbstorganisierter) Mobilitätsangebote, um Defizite des ÖPNV zu schließen. Die Optionen des Anruftaxi/Rufbusses, des Bürgerbusses, des Gemeindetaxis, des Gemeindebusses in CarSharing-Funktion und der Fahrgemeinschaft werden verglichen. Voraussetzung für den Einsatz alternativer Mobilitätsangebote ist die Beseitigung aktueller Bedienungs- und Erschließungsdefizite in den Ortsteilen Roge, Hof Altona und Övelgönne. Der Hansapark, Süsel

Kirche / Friedhof, Eutin, Süseler Moor oder Schönwalde sind weitere Ziele, die von dem Angebot mit Sierksdorf verbunden werden sollen.

Zudem werden konkrete Anforderungen zur Linie 5803 genannt. Es sollen zusätzliche Fahrten zwischen 11 und 13 Uhr aus Eutin, ein verstärktes ALFA-Angebot nach 20 Uhr sowie Einzelfahrten über Roge angeboten werden. Konkrete Aussagen zur Linie 5803 sind: zusätzliche Fahrten Eutin – Sierksdorf – Scharbeutz zwischen 11 und 13 Uhr; EF über Roge führen; ALFA nach 20 Uhr.

Integriertes Stadtentwicklungskonzept Eutin

Für Eutin wird die schlechte Erreichbarkeit der Stadt aus den Umlandgemeinden sowie eine nicht qualitativ ausreichende Verbindung an die Ostsee bemängelt.

Es werden drei für den ÖPNV bedeutende Entwicklungsziele genannt. Die Entwicklung eines regionalen Verkehrskonzeptes mit dem Schwerpunkt der besseren Verbindung in die Bäderorte und nach Neustadt sowie die Einrichtung eines Busses zur Vernetzung der Naturparkstandorte soll vorangetrieben werden. Als bedarfsgesteuertes Angebot – v.a. für die jüngere Bevölkerung – soll ein Nachttaxi eingerichtet werden. Außerdem sollen das Bahnhofsumfeld und der Bahnhof an sich als intermodaler Verknüpfungspunkt ausgebaut werden.

Stadtentwicklungskonzept Heiligenhafen

Das Stadtentwicklungskonzept von 2012 beschreibt als einen Projektbaustein die Verbesserung der Anbindung von Bus und Schiene, in dem auf Mängel in der Verbindungsqualität hingewiesen wird. Als Lösung verweist das Konzept auf eine mögliche Schnellbuslinie auf der Relation Neustadt – Oldenburg – Heiligenhafen – Burg auf Fehmarn. Zur Verbesserung der Mobilität in der Stadt wird ein integriertes Gesamtkonzept (mit den Bestandteilen Information und Kommunikation, Technologie, Koordination und Vernetzung bestehender Angebote sowie bedarfsorientierte Bedienformen) vorgeschlagen.

„Ahrensböök 2030“ – Entwicklungskonzept der Großgemeinde Ahrensböök

Das Entwicklungskonzept bemängelt ein generell sehr schwaches ÖPNV-Angebot abseits des Schulverkehrs. Aufgrund dessen soll als Ziel eine Verbesserung des Fahrtenangebotes innerhalb der Gemeinde, aber auch zu den nächstgelegenen Zentren sowie zum Bf. Pönitz als Verknüpfungspunkt angestrebt werden. Als konkrete Maßnahme nennt das Konzept eine zusätzliche Angebotsverdichtung durch ALFA (dies wurde seitdem durch zusätzliche ALFA-Fahrten auf den Linien 5910 (Ahrensböök – Cashagen – Böbs – Ahrensböök), 5960 (Ahrensböök – Pönitz – Bockholt – Eutin) und 5961 (Ahrensböök – Schwienkuhlen – Ahrensböök) umgesetzt)

Zukunftskonzept Daseinsvorsorge Stadt Neustadt und Umland

Das Zukunftskonzept aus dem Jahr 2014 behandelt nicht nur die Stadt Neustadt, sondern auch die umliegenden Gemeinden und untersucht sie u.a. hinsichtlich des ÖPNV-Angebots: Insbesondere für das Umland werden Defizite in der Verbindungs- und Erschließungsqualität festgestellt. Sowohl auf dem Land als auch in der Stadt werden zudem eine geringe Bedienungsqualität sowie ein schwaches Angebot nach 18 Uhr bemängelt. Einen Schwerpunkt

in der Untersuchung stellt die Barrierefreiheit dar, diesbezüglich wird v.a. auf die mangelhafte Nutzbarkeit des ZOB und Bahnhofsumfeldes hingewiesen.

Als Handlungsempfehlung definiert das Zukunftskonzept die Stärkung bzw. Einführung alternativer, bedarfsgesteuerter Angebote (optimal mit Haustür-zu-Haustür-Bedienung) zur Verbesserung der Erreichbarkeit in Stadt und Umland.

2.9.4 Planwerke benachbarter Aufgabenträger

NVP Hansestadt Lübeck

Der 3. Regionale Nahverkehrsplan der Hansestadt Lübeck schlägt für die Stärkung des SPNV die „Regio-S-Bahn Lübeck“ vor, welche mehrere Strecken im Umkreis von Lübeck, darunter auch die Verbindung Lübeck – Neustadt, in einem Halbstundentakt bedienen soll. Die Einrichtung weiterer Haltepunkte entlang der Strecken soll die Erschließung verbessern.

Der regionale Busverkehr aus den umliegenden Kreisen soll in Zukunft verstärkt in den ITF des Lübecker Systems eingebunden werden, um integrierte Angebote zu schaffen.

Im Schulverkehr sollen Direktverbindungen aus den umliegenden Kreisen zu den Lübecker Schulstandorten ermöglicht werden.

Für weitere Regionalbuslinien soll die Bedienung von Haltestellen im Stadtbereich geprüft werden. Übrige Linien aus den umliegenden Kreisen sowie Verbindungen in den Schwachverkehrszeiten sollen an ÖPNV-Knoten am Stadtrand enden und sich dort mit Linien des Stadtverkehrs verknüpfen.

Des Weiteren wird empfohlen, das Angebot der Regionalverkehre in die Marketing- und Informationsaktivitäten des Stadtverkehrs aufzunehmen.

NVP Kreis Plön

Im 3. Regionalen Nahverkehrsplan des Kreises Plön (2013 – 2017) wird lediglich die Linie 4310 als landkreisgrenzüberschreitendes Angebot erwähnt. Ihr Teilabschnitt zwischen Lütjenburg und Oldenburg soll im Falle einer Angebotsreduzierung eine Mindestbedienung im Zweistundentakt erhalten bleiben – ein dichteres Angebot bleibt dennoch erwünscht. Laut RNVP sind Umwegfahrten über Weißenhäuser Strand erwünscht, eine Linienführung über Lensahn ist jedoch auch möglich.

NVP Kreis Segeberg

Der 4. Regionale Nahverkehrsplan des Kreises Segeberg (2014-2018) fordert im Rahmen der Entwicklung eines Integralen Taktfahrplans u.a. die Prüfung der Neuordnung des Liniennetzes zwischen Bad Segeberg, Bornhöved und Ahrensböök. Dies betrifft hauptsächlich die Linie 7700. Auch eine Verdichtung der Linie 7650 (Bad Segeberg – Stockelsdorf – Segeberg) auf einen Halbstundentakt soll im Zusammenhang der Entwicklung geprüft werden.

NVP Kreis Stormarn

Der 4. Regionale Nahverkehrsplan des Kreises Stormarn (2017-2021) nennt keine für den Kreis Ostholstein relevanten Maßnahmen

2.10 ÖPNV-Angebot

2.10.1 SPNV

Der SPNV stellt das zentrale Nahverkehrsangebot für den Kreis Ostholstein dar. Über die Schiene werden die zentralen Orte innerhalb des Kreises sowie zu denen der Nachbarkreise über den gesamten Tag im Stundentakt verbunden. Die RB 83/84 bindet u.a. die zentralen Orte Bad Schwartau, Eutin und Malente an, über die RB 85 sind Bad Schwartau, Timmendorfer Strand, Scharbeutz, Neustadt, Lensahn, Oldenburg und Burg auf Fehmarn miteinander verbunden. Die Liniensteckbriefe zum SPNV-Angebot im Kreis befinden sich im Anhang (Kapitel 9.3.1).

Das SPNV-Angebot im Kreis wird in Zukunft maßgeblich durch die Entwicklung der Hinterlandanbindung der festen Fehmarnbeltquerung beeinflusst. Diese betrifft v.a. das Angebot der RB 85, deren Fahrzeiten und Fahrtenangebote sich durch die Weiterführung bis nach Dänemark sowie durch die Verlegung oder Neueinrichtung von Bahnhaltepunkten verändern werden.

2.10.2 Straßengebundener ÖPNV

Alle zentralen Orte in Ostholstein sind über die Linien der Hauptachsen und Achsen im ÖPNV-System angebunden. Die Linien auf den Hauptachsen stellen ein Angebot mit hoher Bedienungsqualität dar (nahezu stündliche Bedienung) und ergänzen somit den SPNV. Die Linien auf den Achsen dienen als verbindende Elemente zwischen den weiteren zentralen Orten mit hoher bis mittlerer Bedienungsqualität (mindestens 9 Fahrtenpaare).

Alle weiteren Linien sind vorrangig auf die Bedienung im Schulverkehr oder auf die Erschließung weiterer Siedlungsbereiche ausgerichtet. Die Liniensteckbriefe zum Angebot auf den Hauptachsen und Achsen sowie in deren Zwischenräumen sind in Kapitel 9.3.2 zu finden.

3 Entwicklung der Netzstruktur

3.1 Zielkriterien

Die aus bestehenden Plänen und Vorgaben abzuleitenden übergeordnete (verkehrspolitische) Ziele sowie Optimierung von Relationen und Linien sind in Kapitel 2.9 dargestellt. Als Zielkriterien für die Entwicklung der Netzstruktur gilt:

Angebot SPNV

- Funktion als Rückgrat des ÖPNV-System mit vertaktetem Fahrtenangebot und geringen Reisezeiten zwischen den Zentren im Kreis Ostholstein
- Lücken im SPNV-Angebot sind zu schließen oder durch den Einsatz ergänzender Schnellbusse anzugehen

Angebot straßengebundener ÖPNV

- Direkte Linienführung zur Optimierung der Reisezeit
- Steigerung der Attraktivität durch Vertaktung von Verbindungen auf Hauptachsen und Achsen
- Ausbau bedarfsgesteuerter Angebotssysteme als Zu- und Abbringer abseits der Hauptachsen und in verkehrsschwachen Zeiten

Angebotsformen

- Einheitlicher Einsatz bedarfsgesteuerter Bedienformen in Bereichen und zu Zeiten mit geringer Nachfrage zur Sicherstellung einer Grundmobilität im Kreis Ostholstein
- Anpassung des Angebots an saisonale Anforderungen in Bereichen mit hoher touristischer Nutzung (z.B. Fahrradanhänger oder -gepäckträger an Bussen auf touristisch bedeutsamen Linien)

Verknüpfung

- SPNV-Bus/ Bus-Bus Verknüpfungen innerhalb des Systems an Taktknoten und zentralen Verknüpfungspunkten

Verkehrszwecke und Nutzergruppen

- Attraktives System für Pendler durch verbesserte Fahrtzeiten und Verknüpfungen
- Zur Sicherung der Grundbedürfnisse v.a. älterer Bewohner ist neben den Belangen des Schulverkehrs die Erreichbarkeit des Hauptortes oder des angrenzenden Zentrums zu ermöglichen

- Sicherstellung der Erreichbarkeit nicht nur der Zentren durch Verknüpfung von Bus und Bahn (mit geringer Zahl an Umstiegen), sondern auch der Freizeitziele.
- Anpassung des Angebots an saisonale touristische Spitzen und Hauptzeiten

3.2 Hierarchisierung und Anforderungen

Aufbauend auf der bestehenden Netzhierarchie, der siedlungsstrukturellen Gliederung, bestehenden Planungen und Konzeptionen sowie den Pendlerrelationen wird die Netzhierarchie für den regionalen ÖPNV abgeleitet, die insbesondere für die Formulierung der Qualitätsstandards der Bedienungsqualität des ÖPNV-Angebots von Bedeutung ist.

Hierzu werden die verfügbaren quantitativen Basisdaten (Ortskategorien mit Einwohnerzahlen, Anzahl der sozialversicherungspflichtig beschäftigten Pendler) verwendet für die Bewertung der Relationen zwischen den Städten und Gemeinden innerhalb des Kreises Ostholstein sowie zu ausgewählten Zielen außerhalb des Kreises. Zu berücksichtigen ist hierbei, dass mit der Darstellung und Verwendung der Pendlerdaten nur ein Teil der Potentiale zwischen zwei Orten quantitativ ableitbar ist. Weitere Mobilitätswege z. B. im Versorgungs- und Freizeitverkehr sowie Schülerrelationen spielen ebenfalls eine wichtige Rolle bei der Festlegung der Verkehrskorridore, auch wenn für diese Wege nur eingeschränkt Daten vorliegen. Hierzu erfolgt bei den relevanten Verbindungen eine qualitative Einschätzung und Bewertung, sofern keine aussagekräftige Datengrundlage herangezogen werden kann.

Für die Kategorisierung der Verkehrskorridore wird für den Kreis Ostholstein nachfolgende Differenzierung vorgenommen:

TABELLE 10: HIERARCHIE DER VERKEHRSKORRIDORE IM REGIONALEN ÖPNV-NETZ

Korridorkategorie	Charakterisierung
Regionallinien im Stundentakt	Direkte Verbindungen mit hohem oder erhöhtem Nachfragepotenzial, z. B. Relationen zwischen Ober- und Mittelzentren zwischen Mittelzentren und Unterzentren wie auch ländlichen Zentralorten und Mittel- und Unterzentren und zwischen Stadtrandkernen und Mittel- und Unterzentren mit ausgeprägten bis bedeutenden Verkehrsverflechtungen Erschließungsfunktion wird innerhalb des Bedienungskorridors in der Regel nur auf direktem Linienweg, in angrenzenden Bereichen übernehmen übernommen; bedeutende Sonderziele können hiervon ausgenommen werden
Regionallinien im Zweistundentakt	Verbindungen mit mittlerem Nachfragepotenzial bzw. moderaten Verkehrsverflechtungen, z. B. gemeindeübergreifende Verbindungen oder zeitlichem (bzw. saisonal) begrenztem Nachfragepotential bzw. Verkehrsverflechtungen
DorfBusse	Erschließungsverkehre innerhalb von Städten und Gemeinden zwischen den Ortsteilen und dem Kernort, können zusätzlich als Zubringer zu Verknüpfungspunkten der regionalen Korridore dienen. Bedienung erfolgt durch bedarfsorientierte Mobilitätsangebote und Nahmobilität

Verkehrstage und Verkehrszeiten

Zur Festlegung der zeitlichen Verfügbarkeit des ÖPNV-Angebots werden Verkehrstage und Verkehrszeiten definiert. Folgende Verkehrstage werden aufgrund des unterschiedlichen Mobilitätsverhaltens der Fahrgäste an den einzelnen Wochentagen separat betrachtet:

- Montag - Freitag (Mo - Fr)
- Samstag (Sa)
- Sonn- und Feiertag (So / FT)

Die Verkehrszeiten an den einzelnen Verkehrstagen beschreiben die verschiedenen Zeitfenster im Tagesverlauf, die durch die Nachfrage im Mobilitätsverhalten, die Nutzerstruktur der Fahrgäste sowie weiterer begleitender Faktoren (z. B. Ladenöffnungszeiten, Schichtzeiten bei größeren Betrieben etc.) geprägt sind. Es wird unterschieden zwischen:

- Hauptverkehrszeit (HVZ)
- Normalverkehrszeit (NVZ)
- Schwachverkehrszeit (SVZ)

TABELLE 11: DEFINITION DER VERKEHRSZEITEN

Verkehrstag	Zeitfenster	Abk.	Verkehrszeit
Montag-Freitag	05:00 – 06:00 Uhr	SVZ	Schwachverkehrszeit
	06:00 – 09:00 Uhr	HVZ	Hauptverkehrszeit
	09:00 – 13:00 Uhr	NVZ	Normalverkehrszeit
	13:00 – 18:00 Uhr	HVZ	Hauptverkehrszeit
	18:00 – 20:00 Uhr	NVZ	Normalverkehrszeit
	20:00 – 22:00 Uhr	SVZ	Schwachverkehrszeit
Samstag	07:00 – 18:00 Uhr	NVZ	Normalverkehrszeit
	18 :00 – 22:00 Uhr	SVZ	Schwachverkehrszeit
Sonn- und Feiertag	08:00 – 20:00 Uhr	SVZ	Schwachverkehrszeit

An den Verkehrstagen Montag bis Freitag besteht für bestimmte Linien bzw. Relationen mit ausgeprägter Zubringerfunktion in Richtung arbeitsplatzintensiver Zentren bereits vor 06:00 Uhr ein Fahrtenbedarf. Ein kreisweiter Standard wird aufgrund der häufig lastrichtungsbezogenen Bedeutung sowie der fehlenden kreisweiten Allgemeingültigkeit nicht definiert, die Relationen mit erkennbarem Bedarf werden jedoch über die Definition des konkreten Verkehrsangebotes in den Liniensteckbriefen entsprechend berücksichtigt.

In der vorangestellten Tabelle 11 werden die Verkehrstage in die verschiedenen Verkehrszeiten unterteilt. Die Zeitfenster definieren die Gültigkeit der Verkehrszeiten am jeweiligen Verkehrstag.

Anforderungen an die Bedienungsqualität

Unter Bedienungsqualität wird die zeitliche Verfügbarkeit des ÖPNV-Angebots für die Nutzer verstanden. Dabei sind vor allem die Kriterien Angebotshäufigkeit (Fahrtenzahl

innerhalb eines Zeitfensters) und Regelmäßigkeit (vertaktetes Fahrtenangebot mit wiederkehrend gleichen Abfahrts- bzw. Ankunftszeiten) von Bedeutung.

Die Bedienungsqualität gilt im gesamten Kreis auf den jeweils definierten Relationen im ÖPNV-Liniennetz. Hierzu wird eine Mindestbedienung für jede Netzkategorie, differenziert nach Verkehrszeiten, formuliert. Diese gilt unabhängig davon, ob es sich bei der Verbindung um eine Umsteige- oder Direktverbindung handelt. Zu beachten ist, dass sich das Bedienungsangebot sowohl aus dem Fahrplanangebot (Bus und Bahn) einer einzelnen Linie als auch durch das Angebot sich überlagernder und in ihrem Fahrtenangebot aufeinander abgestimmten Linien (auch abschnittsweise) ergeben kann.

Für den Kunden ist ein im festen Takt verkehrendes ÖPNV-Angebot maßgeblich für die Merkbarkeit des Fahrplans. Gleichzeitig ist ein fester Takt bedeutend für die Planung und Sicherung von über den ganzen Tag gleichen Anschlüssen durch die Verkehrsunternehmen. Im Kreis Ostholstein ist im SPNV ein Fahrplanangebot im 60- bzw. 30-Minuten-Takt vorherrschend. Wegen der leichten Merkbarkeit des Angebots ist daher auch im Busnetz das Taktmuster von 30 / 60 / 120 Minuten beizubehalten bzw. weiterzuentwickeln.

Wo nicht andere planerische Ziele (Herstellung von Umsteigemöglichkeiten bzw. Anschlüssen) entgegenstehen, sind die Fahrpläne von sich überlagernden Linien so aufeinander abzustimmen, dass es zu einer Taktverdichtung kommt, also das z.B. in einem von zwei im 60-Minuten-Takt verkehrenden Linien bedienten Streckenabschnitt die Linien um 30 Minuten versetzt verkehren, sodass ein 30-Minuten-Takt besteht. Bei einer Linien-Bedienung im 120-Minuten-Takt ist bei der Planung besonderes Augenmerk auf Anschlüsse zu legen, um z.B. den Umstieg zwischen zwei im 120-Minuten-Takt verkehrenden Linien zu gewährleisten.

In der folgenden Tabelle 12 werden die Standards der Bedienungsqualität im Kreis Ostholstein definiert.

TABELLE 12: ANFORDERUNGEN BEDIENUNGSQUALITÄT IM KREIS OSTHOLSTEIN

Netzkategorien im regionalen Liniennetz	Mindestbedienung (Angabe in Taktzeiten)		
	HVZ Mo–Fr: 06:00 – 09:00 Uhr Mo–Fr: 13:00 – 18:00 Uhr	NVZ Mo–Fr: 09:00 – 13:00 Uhr Mo–Fr: 18:00 – 20:00 Uhr Sa: 07:00 – 18:00 Uhr	SVZ Mo – Fr: 05:00 – 06:00 Uhr Mo–Fr: 20:00 – 22:00 Uhr Sa: 18:00 – 22:00 Uhr So: 08:00 – 20:00 Uhr
Regionallinien im Stundentakt	T 60	T 60 (ggf. bedarfsgesteuert)	T 60 / T120 (ggf. bedarfsgesteuert)
Regionallinien im Zweitstundentakt	T60 (ggf. bedarfsgesteuert)	T 120 (bedarfsgesteuert)	T120 (bedarfsgesteuert)
DorfBus	4 Fahrten (bedarfsgesteuert)	4 Fahrten (bedarfsgesteuert)	2 Fahrten (bedarfsgesteuert)
Schulverkehre	Fahrten zur Beförderung der SchülerInnen, die nicht über die Regionallinien abgedeckt sind.		

In einzelnen Netzabschnitten kann die parallele Bedienung mehrerer Linien, insbesondere auch von SPNV-Linien und Bus-Linien zu einem höheren Fahrtenangebot führen, als es entsprechend der dargestellten Bedienungsstandards erforderlich wäre. Dies ist nicht zwangsläufig als Indiz für eine Überbedienung zu werten. Vielmehr wird dadurch folgenden Aspekten Beachtung geschenkt:

- Vermeiden des Brechens von Linien kurz vor dem Erreichen wichtiger Ziele und Verknüpfungspunkten,
- Parallele Bedienung aus Kapazitätsgründen aufgrund hoher Nachfrage sowie Erschließung und Bedienung von Bereichen ohne SPNV-Haltepunkt

Anforderungen an die Verbindungsqualität

Die Verbindungsqualität beschreibt die Anforderungen an die Reisezeit einer Verbindung zwischen zwei Orten und die Zahl der Umstiege.

Lange Fahrtzeiten und viele Umsteigevorgänge vermindern die Attraktivität des ÖPNV aus Sicht des Fahrgastes. Ziel für die Nahverkehrsplanung im Kreis Ostholstein ist es daher, die Fahrtzeiten und die Zahl der Umsteigevorgänge so gering wie möglich zu halten. Dennoch kann das ÖPNV-System nicht nur mittels direkter Verbindungen betrieben werden. Im Nahverkehrsplan werden daher Anforderungen definiert, innerhalb derer Fahrgäste ihr Ziel erreichen sollen. Die Anforderungen gelten grundsätzlich auf den Verbindungen vom kleineren Ort zum Hauptnetz, auf den Relationen zum nächstgelegenen Mittelzentrum und den Verbindungen vom Hauptort eines Mittelzentrums zum nächstgelegenen Oberzentrum. Die Formulierung der Zielwerte erfolgt auf Grundlage der Netzkategorien der Netzhierarchie.

TABELLE 13: ZIELWERTE ZUR VERBINDUNGSQUALITÄT IM KREIS OSTHOLSTEIN

Kategorie	Zielwerte
Verbindung	<ul style="list-style-type: none"> • Verbindung der Ortsteile und außenliegenden, in sich geschlossenen Siedlungsbereiche an das Hauptnetz, ggf. durch bedarfsgesteuerte Mobilitätsangebote • Verbindung der Hauptorte mit dem nächstgelegenen Mittelzentrum oder Unterzentrum (mit Teilfunktion eines Mittelzentrums) innerhalb von 45 Minuten umsteigefrei oder mit maximal einer gesicherten Umsteigeverbindung • Verbindung der nächstgelegenen Mittelzentren, Unterzentren (mit Teilfunktion eines Mittelzentrums), Unterzentren, ländliche Zentralorte, Stadtrandkerne innerhalb von 30 umsteigefrei oder mit maximal einer gesicherten Umsteigeverbindung • Umsteigefreie Verbindung aller Mittelzentren, Unterzentren (mit Teilfunktion eines Mittelzentrums) und Unterzentren mit dem nächstgelegenen Oberzentrum innerhalb von 90 Minuten (in der HVZ und NVZ)

Knoten- / Verknüpfungspunkte

Die nachfolgende Tabelle 14 zeigt die Verknüpfungspunkte Bus/Schiene und Bus/Bus mit Relationen von regionaler Bedeutung im Kreis Ostholstein auf.

TABELLE 14: VERKNÜPFUNGSPUNKTE IM KREIS OSTHOLSTEIN

Art der Verknüpfung	Bahnhof / Haltepunkt / Haltestelle
Bus/Bahn	Bad Malente-Gremsmühlen
	Bad Schwartau
	Burg
	Eutin
	Großenbrode
	Haffkrug
	Lensahn
	Neustadt
	Oldenburg
	Pansdorf
	Pönitz
	Puttgarden
	Scharbeutz
	Sierksdorf
Timmendorfer Strand	
Bus/Bus	Ahrensböök, ZOB
	Bad Malente-Gremsmühlen, Bahnhof / ZOB
	Bad Schwartau, ZOB / Eutiner Straße
	Burg, Niendorfer Platz
	Eutin, Bahnhof / ZOB
	Heiligenhafen, Wilhelmsplatz / Zentrum
	Lensahn, Kirche
	Neustadt, Bahnhof / ZOB
	Neustadt, Markt
	Oldenburg, Bahnhof
	Oldenburg, Markt
	Pansdorf, Bahnhof
	Pönitz, Bahnhof
	Ratekau, Dorfplatz
Süsel, Süselerbaum	
Timmendorfer Strand, ZOB	

Von regionaler systemischer Bedeutung für die Netzkonzeption sind ferner Lübeck Hauptbahnhof mit zusätzlichem Anschluss an den Fernverkehr sowie Lübeck-Travemünde Strandbahnhof, Lütjenburg ZOB/Gildenplatz und Plön, Bahnhof.

Im Rahmen der Überplanung sind aufgrund der Vielzahl an möglichen Beziehungen und Verknüpfungsmöglichkeiten zwischen Bus und Schiene sowie Bus und Bus Prioritäten für die einzelnen Relationen und den damit verbundenen Verknüpfungspunkten zu formulieren. Da verschiedene Buslinien in ihrem Verlauf mehrere Verknüpfungspunkte andienen und somit nicht alle möglichen Verknüpfungen fahrplanseitig zufriedenstellend hergestellt werden können, muss eine entsprechende Konkretisierung und Priorisierung für die einzelnen Linien erfolgen.

Die systemrelevanten Verknüpfungspunkte mit höchster Priorität sind:

- Oldenburg, Bf. und Schauenburger Platz
- Neustadt, Bf./ZOB
- Eutin, Bahnhof/ZOB
- Scharbeutz, Bahnhof

Anforderungen an die Erschließungsqualität

Die Erschließungsqualität beschreibt die räumliche Erreichbarkeit des ÖPNV durch die Anbindung mit Haltestellen bzw. Haltepunkten.

Im RNVP wird die Erschließungsqualität in Zusammenhang mit der Bedienungsqualität betrachtet, sodass keine konkreten Aussagen zu den Standards der Erreichbarkeit des ÖPNV und der Einzugsbereiche der Haltestellen und Haltepunkte getroffen werden.

3.3 Bewertung des ÖPNV-Angebots

Die Bewertung der Angebotsqualität des ÖPNV im Kreis Ostholstein findet anhand der o.g. gelisteten Anforderungen statt. Bewertet werden Bedienungs-, Verbindungs- und Erschließungsqualität, da diese maßgeblich sind für die Qualität und teilweise über die vom RNVP genannten Standards liegen. Die Ergebnisse der Bewertung sind auch in Karte „Bewertung des ÖPNV-Angebots“ im Kartenband zu finden.

Bedienungsqualität

Für die Angebotsqualität im Kreis Ostholstein stellt vor allem der SPNV ein zentrales Element dar. Das vertaktete Angebot ermöglicht vielen Siedlungen eine stündliche oder halbstündliche Bedienung. Insbesondere in den Mittel- und Unterzentren sowie an der Lübecker Bucht entsteht durch ein kombiniertes Angebot von Bahn und Bus eine Bedienung im Halbstundentakt oder besser.

Die Regionalbuslinien auf den Hauptachsen (nach RNVP: Linien 5518 und 5951) bringen den Siedlungen entlang ihrer Linienwege eine hohe Qualität.

Dagegen ist die geforderte Bedienungsqualität der Linien auf den Achsen (nach RNVP) nicht immer gegeben. Vor allem die deutliche Ausrichtung auf den Schulverkehr und nicht ausreichende Angebote in den Tagesrandzeiten führen hierzu. Die Gemeindehauptorte im mittleren Bereich des Kreises – insbesondere die Orte östlich von Lensahn sowie zwischen Eutin, Neustadt und Lensahn – sind von diesen Defiziten deutlicher betroffen.

Das aktuelle Angebot von Fahrten in ALFA-Form sorgt für viele Siedlungen im Kreis dazu, dass die Bedienungsqualität ausreichend ist.

Verbindungsqualität

Auch für die Verbindungsqualität stellt die Schiene ein wichtiges Angebot dar. So ist das nächstgelegene Oberzentrum aus jedem Zentrum oder Gemeindehauptort im Kreis mit umstieg innerhalb von 90 Minuten erreichbar.

Das dichte Angebot entlang der Lübecker Bucht trägt auch hinsichtlich der Verbindung zu der Einhaltung der Standards bei. Zwischen den Hauptorten und Zentren nordöstlich von Oldenburg ermöglichen direkte Linienwege schnelle Verbindungen.

Verbindungsdefizite ergeben sich teilweise aus großen räumlichen Distanzen im Straßennetz, wie beispielsweise Burg auf Fehmarn und Heiligenhafen.

Die zusätzliche Erschließungsfunktion vieler Linien führt häufig dazu, dass die definierten Anforderungen (nicht bei jeder Fahrt) erfüllt werden können, u.a. zwischen Eutin und Neustadt oder zwischen Ahrensböök und Eutin.

Erschließungsqualität

Maßgeblich für die Qualität ist die fußläufige Entfernung zur Haltestelle. Mit zunehmender Entfernung zur nächsten Haltestelle wird die Nutzung des dort verkehrenden ÖPNV-Angebotes immer unattraktiver. Neben dem rein körperlichen Aufwand für den Weg zur / von der Haltestelle spielt der Zeitaufwand eine wichtige Rolle: Mit wachsender Fußweglänge steigt die Gesamtreisedauer für eine Fahrt mit dem ÖPNV überproportional an und wird damit nicht mehr konkurrenzfähig. Arbeits-, Wohn- und Freizeitstandorte sollen deshalb möglichst gut mit Bushaltestellen erschlossen sein.

Die räumliche Erschließungsqualität im Kreis Ostholstein ist in den Siedlungskernen und in der Nähe der SPNV-Achsen als gut zu bewerten. Eine geringere Erschließungswirkung erzielt der ÖPNV in Siedlungsrandlagen, Ortsteile mit geringer Einwohnerdichte und Siedlungsplätzen außerhalb der geschlossenen Bebauung.

4 Angebotskonzeption

Das ÖPNV-Netz im Kreis Ostholstein ist unter Berücksichtigung der in Kapitel 3 genannten Zielvorgaben und Standards der Bedienungs-, Verbindungs- und Erschließungsqualität weiterentwickelt. Diese Entwicklung ist weitestgehend an der vorhandenen Netzstruktur und ihren Linien ausgerichtet sowie auf die Ansprüche des Fahrgastkomforts (kurze Fahrtzeiten, möglichst wenige Umsteigevorgänge) und der Wirtschaftlichkeit (günstige Umläufe und nachfragegerechte Bedienung) angepasst.

Der Schulverkehr ist weitestgehend in das vertaktete Angebot auf den Haupt- und Grundachsen eingebunden – insbesondere ab Mittag aufgrund der variierenden Schulschlusszeiten. Zum Schulbeginn können für den Schulverkehr ausgewiesene Fahrten außerhalb des Taktes verkehren. Es ist berücksichtigt, dass die Erfüllung von Standards auf den Relationen auch durch ein kombiniertes Angebot mehrerer Linien zustande kommen kann.

In Bereichen und zu Zeiten mit erhöhter touristischer Nachfrage soll ein Saisonverkehr mit verstärktem Angebot eingerichtet werden.

Maßnahmen

Um die genannten Zielvorgaben zu erfüllen, werden Maßnahmen abgeleitet, die sich insbesondere auf die Bedienungs- und die Verbindungsqualität auswirken. Eine Vertaktung des Angebots im gesamten Kreis ermöglicht zudem die Stärkung zentraler Verknüpfungspunkte mit Bus-Bus- oder Bus-Bahn-Verknüpfungen mit kurzen Umsteigezeiten.

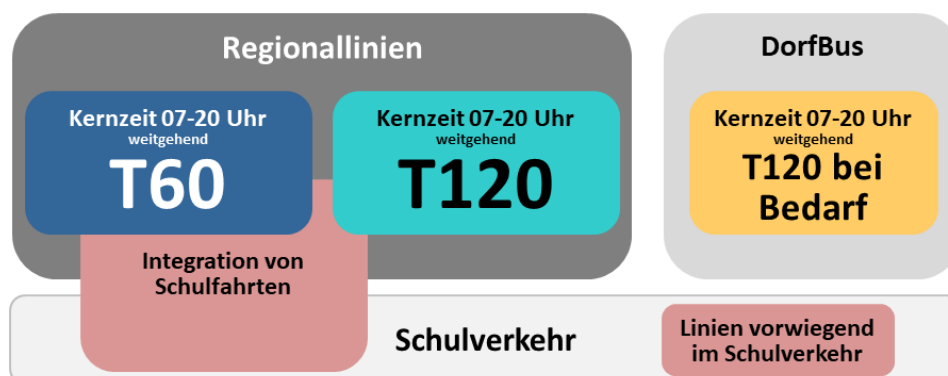
Folgende Maßnahmen werden sollen vorrangig zur Optimierung des ÖPNV-Systems im Kreis Ostholstein beitragen:

- Beschleunigung des Angebotes auf den Regionallinien im Stundentakt
- Verbesserte Erschließungsfunktion von Linien auf den Regionallinien im Zweistundentakt oder bei mehreren Linien auf derselben Relation
- Vereinheitlichung des Linienweges
- Durchgängige Vertaktung des Angebotes
- Ausweitung des Angebots in den Tagesrandzeiten und am Wochenende
- Klare Ausweisung vorrangiger, zentraler Verknüpfungspunkte
- Verlängerung von Linien bis zum nächstgelegenen Zentrum oder Verknüpfungspunkt
- Einsatz bedarfsgesteuerter Bedienformen in Bereichen und zu Zeiten mit geringer Nachfrage zur Sicherstellung einer Grundmobilität im Kreis Ostholstein

Das Maßnahmenkonzept beschreibt ein hierarchisches Bedienungsmodell (siehe nachfolgende Abbildung), das auf den Ausbau einer integrierten kreisweiten ÖPNV-Qualität durch einzelnen Angebotsmodule und nicht der Priorisierung einzelner Teilräume ausgerichtet ist. Eine horizontale Wirkweise wird durch die flächendeckende Erschließung und abgestimmte

Verknüpfung zwischen den ÖPNV- und SPNV-Linien an definierten Verknüpfungspunkten für eine kreisweite Erhöhung der Attraktivität des ÖPNV für BewohnerInnen und BesucherInnen erreicht. Die vertikale Wirkweise entsteht an den Verknüpfungspunkten durch die Sicherstellung des Übergangs zwischen den einzelnen Korridorkategorien mit ihren vertaketen Linienangeboten (Regionallinien im Stundentakt, Regionallinien im Zweistundentakt, DorfBussen).

ABBILDUNG 2: HIERARCHISCHES BEDIENUNGSMODELL



Dieser modulare Aufbau der Angebotsformen ermöglicht eine schrittweise Umsetzung der verschiedenen Linienangebote sowie für den Betrieb notwendigen infrastrukturellen Anpassungen an Haltestellen und Verknüpfungspunkten. Bestehende Konzessionslaufzeiten und die Linienbündelung sind bei der späteren Umsetzung zu berücksichtigen.

Die **Grundmodule** sind:

- Regionallinien im Stundentakt (siehe Kapitel 4.1)
- Regionallinien im Zweistundentakt (siehe Kapitel 4.2)
- Schulverkehr (siehe Kapitel 4.3)
- DorfBusse (siehe Kapitel 4.4)
- Stadtbusse Eutin (siehe Kapitel 4.5)
- Produktprofilierung durch differenzierte Linienkennzeichnung (siehe Kapitel 4.6)
- Verknüpfungspunkte und Infrastruktur (siehe Kapitel 4.7)

Zusätzlich wurden **optionale Erweiterungsmodule** entwickelt. Diese sind:

- Einsatz bedarfsgesteuerter Angebote zur Ergänzung im Regionallinien-Netz (siehe Kapitel 4.8.1)
- Sommernetz: Anpassung des Angebots an die veränderte Nachfrage (siehe Kapitel 4.8.2)
- DorfBus: Grobprüfung des Einsatzes von Batteriebussen (siehe Kapitel 4.8.3)

4.1 Regionallinien im Stundentakt

Das Angebot dieser Regionallinien weist sich durch einen grundsätzlichen Stundentakt zwischen 06 Uhr und 22 Uhr aus, ggf. können Fahrten in der Schwachverkehrszeit in bedarfsgesteuerter Form angeboten werden.

Einzelne Linien verkehren in den späten Abendstunden aufgrund geringerer Nachfrage im Zweistundentakt, diese Fahrten werden verstärkt in bedarfsgesteuerter Form (ALFA) angeboten. (teilweise wird auf den Taktsprung verzichtet, um die letzten Umstiege am Tag zwischen zwei Linien gewährleisten zu können, in diesen Fall werden zwei Fahrtenpaare im Stundentakt in der SVZ angeboten).

Die Linien verbinden übergeordnete zentrale Orte miteinander auf möglichst direktem Weg, um den Anspruch an kurze Fahrtzeiten gerecht zu werden. Durch das stündliche Taktangebot ist eine regelmäßige Verknüpfung v.a. mit dem SPNV gegeben.

Dort, wo die Fahrtzeit es ermöglicht bzw. wo erhöhte Nachfrage erwartet wird, erfüllen einzelne Linien eine zusätzliche Erschließungsfunktion.

Linie 4310 Oldenburg – Lütjenburg – Kiel

Bedienung	Durchgängige Vertaktung des Angebots Sonntags: Verdichtung des Angebots zum T60 Optionaler Einsatz bedarfsgesteuerten Angebots (ALFA) werktags ab ca. 20 Uhr, samstags ab ca. 18 Uhr und sonntags ganztägig
Verbindung	Vereinheitlichung des Linienweges über Weißenhäuser Strand
Relevante Verknüpfungen	<ul style="list-style-type: none"> • Mit dem SPNV in Oldenburg (für die Verbindung Weißenhäuser Strand – Oldenburg – Lübeck / Fehmarn) • Mit Linie 5804 in Oldenburg, Bf (für die Verbindung Neustadt – Oldenburg – Kiel) • Mit Linie 5811 in Oldenburg, Zentrum/Schauenburger Platz (für die Verbindung Kiel – Oldenburg – Heiligenhafen) • Mit dem DorfBus Oldenburg in Oldenburg, Bf
Anmerkung	Umwegige Linienführung in Oldenburg (Schule – Holsteiner Straße – Bf / ZOB – Schauenburger Platz) unattraktiv für Fahrgäste, jedoch notwendig für Verknüpfung mit Linie 5811 am Schauenburger Platz Ab 2019 liegt die Linie 4310 komplett in der Aufgabenträgerschaft des Kreises Plön

Linie 5518 – Eutin – Süsel – Neustadt

Bedienung	<p>Beibehaltung des durchgehenden Takts</p> <p>Angebotsausweitung in den Abendstunden, Angebotsausweitung und –verdichtung am Wochenende</p> <p>Optionaler Einsatz bedarfsgesteuerten Angebots (ALFA) werktags ab ca. 20 Uhr, samstags ab ca. 18 Uhr und sonntags ganztägig</p>
Verbindung	<p>Begradigung des Linienweges und dadurch Beschleunigung auf eine Fahrzeit von weniger als 30 min zwischen Eutin und Neustadt (aktuell 39 min) entsprechend der Anforderungen an die Verbindungsqualität, die Erschließung der Ortschaften wird von Linie 5816, Linien mit Funktion im Schulverkehr und dem DorfBus übernommen</p> <p>Weiterführung nur noch bis „Neustadt, Klinikum“, die Anbindung von Pelzerhaken und Rettin übernimmt Linie 5803</p>
Relevante Verknüpfungen	<ul style="list-style-type: none"> • Mit dem SPNV in Eutin (für die Verbindung Neustadt – Süsel – Eutin – Kiel / Lübeck) • Mit den Linien 5503, 5507, 5508, 5516, 5816, 5912, 5516b, 5518b und 5960b in Eutin, Bf/ZOB • Mit dem DorfBus Neustadt in Neustadt, Bf/ZOB
Anmerkung	<p>Einrichtung einer neuen Haltestelle „Neustadt Sandberger Weg / Ziegeleiweg“ zur Verbesserung der Erreichbarkeit des südlichen Wohngebiets</p>

Linie 5803 Timmendorfer Strand – Scharbeutz – Sierksdorf – Neustadt – Rettin

Bedienung	<p>Durchgängige Vertaktung des Angebots</p> <p>Angebotsausweitung in den Abendstunden, Angebotsausweitung und -verdichtung am Wochenende</p> <p>Optionaler Einsatz bedarfsgesteuerten Angebots (ALFA) werktags ab ca. 20 Uhr, samstags ab ca. 18 Uhr und sonntags ganztägig</p>
Verbindung	<p>Weiterführung bis nach Pelzerhaken und Rettin ab Neustadt sowie nach Timm. Strand, ZOB ab Scharbeutz</p> <p>Erhalt der innerörtlichen Erschließungsfunktion in Scharbeutz, Haffkrug, Sierksdorf und Neustadt</p>
Relevante Verknüpfungen	<ul style="list-style-type: none"> • Mit dem SPNV in Neustadt (für die Verbindung Lübeck – Neustadt – Rettin) • Mit dem SPNV in Scharbeutz (für die Verbindung Lübeck / Neustadt – Scharbeutz) • Mit dem SPNV in Haffkrug (für die Verbindung Lübeck / Neustadt – Haffkrug) • Mit dem SPNV in Sierksdorf (für die Verbindung Lübeck / Neustadt – Sierksdorf) • Mit Linie 5800 in Neustadt, Bf/ZOB (für die Verbindung Timm. Strand – Neustadt – Dahme) • Mit Linie 5801 in Neustadt, Bf/ZOB (für die Verbindung Timm. Strand – Neustadt – Schönwalde) • Mit dem DorfBus Neustadt in Neustadt, Bf/ZOB

Anmerkung	<p>Möglichkeit zur Kürzung des Linienweges in Neustadt oder Haffkrug in Zeiten schwacher Nachfrage oder bei erhöhter Verspätungsanfälligkeit durch Verkehrsstau auf einzelnen Linienabschnitten</p> <p>Einrichtung einer neuen Haltestelle „Neustadt, Sandberger Weg / Ziegeleiweg“ zur Verbesserung der Erreichbarkeit</p> <p>Im Abschnitt Haffkrug – Scharbeutz entsteht ein integriertes Angebot nahezu im Halbstundentakt mit Linie 5816</p> <p>Das parallele Angebot zur RB85 zwischen Timm. Strand und Neustadt ist aufgrund der Bus-Bahn-Verknüpfung an mehreren Stellen unumgänglich</p> <p>Bei Verknüpfung mit Linie 40 entsteht im Abschnitt Scharbeutz – Timm. Strand ein Parallelverkehr dieser beiden Linien. Ggf. Kürzung oder Änderung des Linienweges notwendig</p>
-----------	---

Linie 5804 Neustadt – Lensahn – Oldenburg – Heiligenhafen

Bedienung	<p>Durchgängige Vertaktung des Angebots</p> <p>Ggf. Reduzierung des Fahrtenangebots in den frühen Morgenstunden</p> <p>Angebotsverdichtung am Sonntag</p> <p>Optionaler Einsatz bedarfsgesteuerten Angebots (ALFA) werktags ab ca. 20 Uhr, samstags ab ca. 18 Uhr und sonntags ganztägig</p>
Verbindung	<p>Vereinheitlichung der Durchbindung bis nach Heiligenhafen</p>
Relevante Verknüpfungen	<ul style="list-style-type: none"> • Mit dem SPNV in Oldenburg (für die Verbindung Heiligenhafen – Oldenburg – Lübeck) • Mit Linie 4310 in Oldenburg, Bf (für die Verbindung Neustadt – Oldenburg – Kiel) • Mit dem DorfBus Oldenburg in Oldenburg, Bf • Mit dem DorfBus Heiligenhafen in Heiligenhafen, Zentrum/Wilhelmsplatz
Anmerkung	<p>Das zeitlich nahe Angebot zu RB85 und Linie 5508 zwischen Lensahn und Oldenburg ist aufgrund der Bus-Bahn-Verknüpfung in Oldenburg unumgänglich</p> <p>Neustadt: Einrichtung einer neuen Haltestelle „Neustadt, Mühlenberg“ zur besseren Erschließung des Neubaugebiets</p> <p>Oldenburg: Die Haltestelle „Oldenburg, Rehkamp“ kann in Rückrichtung (Heiligenhafen – Oldenburg) nicht bedient werden, wenn Haltestelle „Voßberg“ bedient wird, da sie hinter der Kreuzung Rehkamp / Göhler Chaussee liegt.</p> <p>Linienführung in Heiligenhafen: ... - Wilhelmsplatz – Kattsund – Schlamerstraße – Kehr wieder – Am Teich – Markt – Kattsund – Wilhelmsplatz - ..., ggf. Kürzung dieses Abschnitts in den nachfragestarken Sommermonaten aufgrund höheren Störpotentials im Betriebsablauf</p>

Linie 5811 Oldenburg – Heiligenhafen – Burg auf Fehmarn – Burgtiefen

Bedienung	<p>Durchgängige Vertaktung des Angebots</p> <p>Einsatz bedarfsgesteuerten Angebots (ALFA)</p> <ul style="list-style-type: none"> • Werktags 09-13 Uhr und ab 18 Uhr, samstags und sonntags ganztägig • Optional werktags 06-09 Uhr und 13-18 Uhr
-----------	--

Verbindung	<p>Weiterführung des Linienwegs bis nach Burgtiefen (als Ersatz für Linie 5751 auf dem Abschnitt Burg – Burgtiefen)</p> <p>Vereinheitlichung der Durchbindung bis nach Oldenburg. Keine Bedienung der Haltestelle Oldenburg, Bf/ZOB, Linienweg in Oldenburg nur noch bis Schauenburger Platz</p>
Relevante Verknüpfungen	<ul style="list-style-type: none"> • Mit dem SPNV in Burg (für die Verbindung Lübeck – Burg – Burgtiefen) • Mit dem SPNV in Großenbrode (für die Verbindungen Heiligenhafen – Großenbrode – Lübeck und Lübeck – Großenbrode – Fehmarn) • Mit Linie 4310 in Oldenburg, Schauenburger Platz (für die Verbindung Kiel – Oldenburg – Heiligenhafen) • Mit dem DorfBus Heiligenhafen in Heiligenhafen, Zentrum/Wilhelmsplatz
Anmerkung	<p>Bei stündlicher Bedienung entsteht ein Halbstundentakt im integrierten Angebot mit Linie 5804 im Abschnitt Oldenburg - Heiligenhafen</p> <p>Linienführung ab Burg auf Fehmarn, Bf.: ... – Bahnhof – Stadtpark – Bahnhofstr./Markt – Breite Str.(hin) / Osterstr. (rück) – Kirche – Strandallee/Jugendherberge – Neue Tiefe – Kurzentrum – West – Yachthafen, ggf. Kürzung dieses Abschnitts in den nachfragestarken Sommermonaten aufgrund höheren Störpotentials im Betriebsablauf</p> <p>Eine Anbindung sowohl von Burgtiefen auf Fehmarn als auch von Großenbrode ist umlaufbedingt nicht möglich. Bei einer Anbindung von Großenbrode enden die Fahrten an der Haltestelle „Niendorfer Platz“ in Burg (Bedienungsprofil H-C bzw. R-C). Bei einer Bedienung von Burgtiefen können die Haltestellen „Schule“ und „Kai“ nicht bedient werden (Bedienungsprofil H-B bzw. R-B).</p>

Linie 5951 Bad Schwartau – Sereetz – Ratekau – Pansdorf – Timm. Strand – Niendorf

Bedienung	<p>Durchgängige Vertaktung des Angebots</p> <p>Ggf. Reduzierung des Fahrtenangebots in den frühen Morgenstunden</p> <p>Optional Einsatz bedarfsgesteuerten Angebots (ALFA) werktags ab ca. 20 Uhr, samstags ab ca. 18 Uhr und sonntags ganztägig</p>
Verbindung	<p>Erhalt der Erschließungsfunktion in Ratekau und Timm. Strand aufgrund des parallelen Angebotes zum SPNV</p> <p>Vereinheitlichung des Linienwegs mit durchgängigem Angebot bis Niendorf, Schwimmhalle</p> <p>Zusätzliche Anbindung des Bf. Bad Schwartau (SPNV-Anbindung für Bad Schwartau, Sereetz und Ratekau)</p> <p>Keine Weiterführung bis Lübeck Hbf/ZOB aufgrund des parallelen Angebots zu den Linien des SV Lübeck</p> <p>Anbindung von Pönitz ausschließlich im Schulverkehr</p>
Relevante Verknüpfungen	<ul style="list-style-type: none"> • Mit dem SPNV in Bad Schwartau (für die Verbindung Ratekau – Sereetz – Bad Schwartau – Neustadt / Fehmarn) • Mit dem SPNV in Timm. Strand, Bf (für die Verbindung Lübeck – Timm. Strand) • Mit dem SPNV in Pansdorf (für die Verbindung Timm. Strand – Pansdorf – Eutin) • Mit Linie 1 in Bad Schwartau, ZOB/Eutiner Ring (für die Verbindung Ratekau – Bad Schwartau – Lübeck)

	<ul style="list-style-type: none"> • Mit dem DorfBus Ratekau in Ratekau, Dorfplatz • Mit dem DorfBus Stockelsdorf in Bad Schwartau, ZOB/Eutiner Ring
Anmerkung	Das parallele Angebot zu RE83/RB84 und RB85 ist aufgrund der Bus-Bahn-Verknüpfung an mehreren Stellen unumgänglich Halbstündliches Angebot zwischen Timm. Strand und Niendorf durch integriertes Angebot mit Linie 40

Linie 1 Bad Schwartau – Lübeck (Stadtverkehr Lübeck)

Bedienung	keine Veränderungen gegenüber dem Status quo
Verbindung	keine Veränderungen gegenüber dem Status quo
Relevante Verknüpfungen	keine Veränderungen gegenüber dem Status quo

Linie 7 Bad Schwartau – Lübeck (Stadtverkehr Lübeck)

Bedienung	keine Veränderungen gegenüber dem Status quo
Verbindung	keine Veränderungen gegenüber dem Status quo
Relevante Verknüpfungen	keine Veränderungen gegenüber dem Status quo

RE 83 / RB 84 Lübeck - Kiel

Bedienung	keine Veränderungen gegenüber dem Status quo
Verbindung	keine Veränderungen gegenüber dem Status quo
Relevante Verknüpfungen	keine Veränderungen gegenüber dem Status quo

RB 85 Lübeck – Neustadt / Fehmarn

Bedienung	keine Veränderungen gegenüber dem Status quo
Verbindung	keine Veränderungen gegenüber dem Status quo
Relevante Verknüpfungen	keine Veränderungen gegenüber dem Status quo

Linie 5508 Eutin – Schönwalde – Lensahn – Oldenburg

Bedienung	<p>Durchgängige Vertaktung des Angebots Ausweitung und Verdichtung des Fahrtenangebots zur Beseitigung des Bedienungsdefizits Einsatz bedarfsgesteuerten Angebots (ALFA)</p> <ul style="list-style-type: none"> • Werktags ab 20 Uhr, samstags ab 18 Uhr und sonntags ganztägig • Optional werktags 09-13 Uhr und 18-20 Uhr, samstags 07-18 Uhr
Verbindung	Keine Erschließung des Zentrums von Eutin (Haltestellen „Markt“ und „Rosengarten“ werden nicht mehr bedient)

	Begradigung und dadurch Beschleunigung der Linie, Erschließung von Zarnekau und Griebel wird vom DorfBus oder von Linien mit Funktion im Schulverkehr übernommen
Relevante Verknüpfungen	<ul style="list-style-type: none"> • Mit dem SPNV in Eutin (für die Verbindung Lensahn – Schönwalde – Eutin – Kiel / Lübeck) • Mit den Linien 5503, 5507, 5516, 5518, 5816, 5912, 5516b, 5518b und 5960b in Eutin, Bf/ZOB • Mit dem DorfBus Schönwalde in Schönwalde, Schule • Mit dem DorfBus Lensahn in Lensahn, Kirche • Mit dem DorfBus Oldenburg in Oldenburg, Bf.

Linie 5516 Bosau – Hutzfeld – Eutin

Bedienung	<p>Durchgängige Vertaktung des Angebots Verdichtung und Ausweitung des Fahrtenangebots Einsatz bedarfsgesteuerten Angebots (ALFA)</p> <ul style="list-style-type: none"> • Werktags 09-13 Uhr und ab 18 Uhr, samstags und sonntags ganztägig • Optional werktags 06-09 Uhr und 13-18 Uhr
Verbindung	Begradigung und dadurch Beschleunigung der Linie auf eine Fahrtzeit von weniger als 45 Min (aktuell 50 Min), Erschließung von Brackrade, Thürk sowie die innerörtliche Erschließung in Eutin werden vom DorfBus Eutin sowie der Linie 5516b übernommen
Relevante Verknüpfungen	<ul style="list-style-type: none"> • Mit dem SPNV in Eutin (für die Verbindung Bosau – Eutin – Kiel / Lübeck) • Mit den Linien 5503, 5507, 5508, 5516, 5518, 5816, 5912, 5516b, 5518b und 5960b in Eutin, Bf/ZOB

Linie 5800 Neustadt – Dahme – Oldenburg

Bedienung	<p>Durchgängige Vertaktung des Angebots Verdichtung und Ausweitung des Fahrtenangebots zur Beseitigung des Bedienungsdefizits Stündliches Angebot zwischen Neustadt und Dahme, zweistündliches Angebot zwischen Dahme, Grube und Oldenburg Einsatz bedarfsgesteuerten Angebots (ALFA)</p> <ul style="list-style-type: none"> • Werktags ab 20 Uhr, samstags ab 18 Uhr und sonntags um 08 und 20 Uhr • Optional werktags 09-13 Uhr und 18-20 Uhr, samstags 07-18 Uhr und sonntags 10-18 Uhr
Verbindung	<p>Stündliches Fahrtenangebot zwischen Neustadt, Bf/ZOB und Dahme, Strandhotel. Eine Weiterführung des stündlichen Angebots bis nach Grube ist aufgrund des Fahrzeugumlaufs nicht sinnvoll. Beschleunigung zwischen Grube und Oldenburg auf eine Fahrtzeit von weniger als 30 min (aktuell 35 min)</p>
Relevante Verknüpfungen	<ul style="list-style-type: none"> • Mit dem SPNV in Neustadt (für die Verbindung Lübeck – Neustadt – Grömitz – Kellenhusen) • Mit Linie 5801 in Neustadt, Bf/ZOB (für die Verbindung Schönwalde – Neustadt – Dahme)

	<ul style="list-style-type: none"> • Mit Linie 5803 in Neustadt, Bf/ZOB (für die Verbindung Timm. Strand – Neustadt – Dahme) • Mit dem DorfBus Neustadt in Neustadt, Bf/ZOB • Mit dem DorfBus Oldenburg in Oldenburg, Bf
--	---

Linie 5816 Eutin – Süsel – Haffkrug - Scharbeutz

Bedienung	<p>Durchgängige Vertaktung des Angebots Verdichtung und Ausweitung des Fahrtenangebots Einsatz bedarfsgesteuerten Angebots (ALFA)</p> <ul style="list-style-type: none"> • Werktags ab 20 Uhr, samstags ab 18 Uhr und sonntags ganztägig • Optional werktags 09-13 Uhr und 18-20 Uhr, samstags 07-18 Uhr
Verbindung	<p>Vereinheitlichung des Linienwegs über Bockholt, Fassendorf und Middelburg sowie der Durchbindung bis nach Scharbeutz Erschließungsfunktion für Bockholt, Fassendorf, Middelburg und Süsel Kernort. Die Erschließung von Röbel und Bujendorf wird vom DorfBus und Linien mit Funktion im Schulverkehr übernommen</p>
Relevante Verknüpfungen	<ul style="list-style-type: none"> • Mit dem SPNV in Eutin (für die Verbindung Scharbeutz – Eutin – Kiel – Lübeck) • Mit dem SPNV in Scharbeutz (für die Verbindung Haffkrug – Scharbeutz – Lübeck) • Mit dem SPNV in Haffkrug (für die Verbindung Lübeck – Haffkrug – Eutin) • Mit den Linien 5503, 5507, 5508, 5516, 5518, 5912, 5516b, 5518b und 5960b in Eutin, Bf/ZOB
Anmerkung	<p>Im Abschnitt Haffkrug – Scharbeutz entsteht ein integriertes Angebot nahezu im Halbstundentakt mit Linie 5803 Verlegung der Haltestelle "Bockholt, Ort" an die Straße „Im Dorfe“ notwendig Ggf. ist die Einrichtung einer Wendemöglichkeit am Krankenhaus in Middelburg notwendig</p>

Linie 5912 Eutin – Sarau – Ahrensböök – Stockelsdorf - Lübeck

Bedienung	<p>Durchgängige Vertaktung des Angebots Verdichtung und Ausweitung des Fahrtenangebots Einsatz bedarfsgesteuerten Angebots (ALFA)</p> <ul style="list-style-type: none"> • Werktags ab 20 Uhr, samstags ab 20 Uhr und sonntags ganztägig • Optional werktags 09-13 Uhr und 18-20 Uhr, samstags 07-18 Uhr
Verbindung	<p>Die Anforderung an die Verbindungsqualität (maximal 30 Minuten Fahrtzeit zwischen Ahrensböök und Lübeck) wird zugunsten einer besseren Erschließung der Ortschaften Curau und Dissau abseits des direkten Linienwegs nicht erfüllt Begradigung und dadurch Beschleunigung der Linie, Erschließung von Hutzfeld und Hassendorf wird von der Linie 5516 bzw. vom DorfBus Eutin übernommen</p>
Relevante Verknüpfungen	<ul style="list-style-type: none"> • Mit dem SPNV in Lübeck (für die Verbindung Ahrensböök – Lübeck - Hamburg)

	<ul style="list-style-type: none"> • Mit dem SPNV in Eutin (für die Verbindung Ahrensböök – Eutin – Kiel / Lübeck) • Mit den Linien 5503, 5507, 5508, 5516, 5518, 5816, 5516b, 5518b und 5960b in Eutin, Bf/ZOB • Mit dem DorfBus Stockeldorf in Stockeldorf, Rathausmarkt / Marienburgstraße
Anmerkung	Die Linien 5515 (Eutin – Sarau – Ahrensböök) und 5912 (Ahrensböök – Stockeldorf – Lübeck) werden zusammengeführt, um abseits der Schienenstrecke eine schnelle und umstiegsfreie Verbindung zwischen Eutin, Ahrensböök und Lübeck mit Anbindung ausgewählter Ortschaften anzubieten

Linie 9 Bad Schwartau – Stockeldorf – Lübeck (Stadtverkehr Lübeck)

Bedienung	keine Veränderungen gegenüber dem Status quo
Verbindung	keine Veränderungen gegenüber dem Status quo
Relevante Verknüpfungen	keine Veränderungen gegenüber dem Status quo

Linie 40 Scharbeutz – Timm. Strand – Travemünde – Lübeck (Stadtverkehr Lübeck)

Bedienung	Keine Veränderung des Bedienungsangebotes gegenüber dem Status quo
Verbindung	Bedienung der Haltestelle „Niendorf, Brodtener Straße“ anstelle „Niendorf, Siedlung“
Relevante Verknüpfungen	<ul style="list-style-type: none"> • Mit dem SPNV in Scharbeutz (für die Verbindungen Scharbeutz – Lübeck – und Scharbeutz – Neustadt / Fehmarn)

4.2 Regionallinien im Zweistundentakt

Diese Linien haben einen vorrangig erschließenden Charakter auf der Strecke zwischen den Zentren oder Verknüpfungspunkten. Bis auf die Hauptverkehrszeit findet das Angebot im Zweistundentakt und in Form von ALFA-Fahrten statt. An Verknüpfungshaltestellen werden Umstiege von/auf Linien im übergeordneten Netz ermöglicht.

Linie 5801 Bad Malente – Schönwalde – Altenkrempe – Neustadt

Bedienung	<p>Durchgängige Vertaktung des Angebots Verdichtung und Ausweitung des Fahrtenangebots Einsatz bedarfsgesteuerten Angebots (ALFA)</p> <ul style="list-style-type: none"> • Werktags 09-13 Uhr und ab 18 Uhr, samstags und sonntags ganztägig • Optional werktags 06-09 Uhr und 13-18 Uhr
Verbindung	<p>Weiterführung des Linienwegs über Nüchel und Krummsee nach Bad Malente, Bahnhof Übernahme der Verkehrsfunktion der Linie 5506 für Sielbeck, Krummsee und Malente-Nord Vereinheitlichung des Linienwegs, durchgängige Bedienung von Stolpe und Sibstin</p>

	Begradigung und dadurch Beschleunigung der Linie im Stadtgebiet Neustadts zur Steigerung der Verbindungsqualität für Altenkrempe
Relevante Verknüpfungen	<ul style="list-style-type: none"> • Mit dem SPNV in Neustadt (für die Verbindung Schönwalde – Neustadt – Lübeck) • Mit dem SPNV in Bad Malente (für die Verbindung Lübeck – Malente – Schönwalde) • Mit Linie 5800 in Neustadt, Bf/ZOB (für die Verbindung Schönwalde – Neustadt – Dahme) • Mit Linie 5803 in Neustadt, Bf/ZOB (für die Verbindung Timm. Strand – Neustadt – Schönwalde) • Mit Linie 5503 in Bad Malente, Bf • Mit dem DorfBus Neustadt in Neustadt, Bf/ZOB • Mit dem DorfBus Schönwalde in Schönwalde, Schule • Mit dem DorfBus Malente in Bad Malente, Bf

Linie 5960 Ahrensböök – Pönitz - Scharbeutz

Bedienung	<p>Durchgängige Vertaktung des Angebots Einsatz bedarfsgesteuerten Angebots (ALFA)</p> <ul style="list-style-type: none"> • Werktags 09-13 Uhr und ab 18 Uhr, samstags und sonntags ganztägig • Optional Werktags 06-09 Uhr und 13-18 Uhr
Verbindung	<p>Linienführung über Havekost, Wulfsdorf und Gleschendorf nach Pönitz. Die Erschließung von Holstendorf und Spechserholz wird vom DorfBus Ahrensböök übernommen</p> <p>Ab Pönitz Weiterführung bis zum Strand in Scharbeutz, der entfallende Abschnitt Pönitz – Eutin wird über Linie 5960b, den DorfBus Eutin oder den DorfBus Scharbeutz bedient.</p>
Relevante Verknüpfungen	<ul style="list-style-type: none"> • Mit dem SPNV in Pönitz (für die Verbindung Ahrensböök – Pönitz – Kiel oder für die Verbindung Ahrensböök – Pönitz – Lübeck)
Anmerkung	<p>Zusätzliche Erschließungsfunktion im Neubaugebiet durch Einrichtung einer neuen Haltestelle „Scharbeutz, Fuchsberg“</p> <p>Ggf. Verlegung der Positionen der Haltestelle „Gleschendorf, Brink“, um eine Weiterfahrt zur Haltestelle „Gleschendorf, Aublick“ zu ermöglichen</p> <p>Ggf. Verlegung der Haltestelle „Havekost“ an die Straße „Am Wallbach“ zur besseren Weiterfahrt in beide Richtungen</p>

4.3 Schulverkehr

Eine wichtige Aufgabe des ÖPNV im Kreis Ostholstein ist der Schulverkehr. SchülerInnen sind insbesondere in den ländlichen Räumen die bedeutendste Kundengruppe des ÖPNV. Dabei stellen SchülerInnen nicht nur das Gros der Fahrgäste, da sie auf das Verkehrsmittel angewiesen sind, sondern stellen auch die potentiell künftigen ÖPNV-Kunden dar. Für die Angebotsgestaltung sind daher die Schulstandorte und die Schülerzahlen zu betrachten. Von Relevanz sind in erster Linie die Schulpendler zu den Schulen mit Mittel- und Oberstufe sowie den weiterführenden- und Berufsschulen. Die entsprechenden Schulstandorte sind

nicht in jeder Stadt oder Gemeinde im Kreisgebiet angesiedelt (siehe Kapitel 2.5), so dass die SchülerInnen auf den ÖPNV angewiesen sind, um zur Schule zu kommen.

Der Umgang mit dem Schulverkehr umfasst zwei Ansätze:

- **Integration bestehender Schulfahrten der Linien im Regionalverkehr in die Fahrplankonzepte.** Diejenigen Linien, die vorwiegend auf den Schulverkehr ausgerichtet sind, bleiben zunächst erhalten, um die SchülerInnen abseits der regionalen Korridore zwischen Wohnort und Schulstandort zu befördern. Parallelverkehre werden ebenso wie Fahrten auf den Schulverkehrslinien, die nicht der Schülerbeförderung dienen, eingespart. Dieses Vorgehen wird für Linien in den Bereichen des Kreises angewendet, die einzelne Schulstandorte zu bestimmten Schulanfangs- und -endzeiten bedienen.
- **Schärfung der Produkte Regionallinien, Schulverkehr, DorfBus (und ggf. Stadtbuss) durch Konzentration auf die originäre Verkehrsfunktion.** Hierfür werden die Schulverkehrslinien zur Anbindung möglichst vieler Schüler abseits der Hauptverkehrskorridore überplant. Ggf. werden auch Regionallinien überplant, um parallele Angebote auf einzelnen Abschnitten zu vermeiden. Eine Vereinheitlichung der Linienwege und Vertaktung der Fahrpläne kann dazu dienen, dass auch Linien im Schulverkehr im System verknüpft werden. Das Vorgehen wird exemplarisch am Schulstandort Eutin aufgezeigt, da sowohl die Anzahl der Schulen als auch der zugehörigen Schüler ein ausreichendes Fahrgastpotential aufweisen. Der SPNV-Knotenpunkt erleichtert in diesem Fall zusätzlich eine Vertaktung aller Produkte.

4.3.1 Integration des Schulverkehrs in das Regionalliniennetz

Bei der Neukonzipierung der Regionallinien werden die bestehenden als Schulfahrten gekennzeichneten Fahrten in die Fahrplankonzepte dieser Linien aufgenommen. Hierbei erfolgt eine Berücksichtigung der von den Schulen genannten Schulanfangs- und -endzeiten.

Bei geringen zeitlichen Unterschieden und übereinstimmenden Linienverläufen der Schulfahrt und der vertakteten Fahrt werden diese als eine Fahrt zusammengeführt. Ziel ist es hierbei den Fahrzeugmehraufwand zu reduzieren, wengleich hierdurch leichte Abweichungen vom Taktraster oder vom regulären Linienweg erfolgen können. Insbesondere morgens erfolgt aufgrund der hohen Anzahl an SchülerInnen, die nahezu zeitgleich zum Schulbeginn zu befördern sind, eine Anpassung des Angebots auch auf den Regionallinien an Schulanfangszeiten, wodurch mitunter vom eigentlich tagesdurchgängigen Takt abgewichen wird.

Die Schulendzeiten am Nachmittag sind zeitlich weiter gestaffelt, das vertaktete Angebot bleibt prioritär erhalten, um auch für weitere Nutzergruppen ein attraktives und leicht verständliches Angebot darzustellen. Etwaige zusätzliche Bedarfe des Schulverkehrs auf den Regionallinien werden durch ergänzende Schulfahrten abgedeckt.

Bei der Integration des Schulverkehrs übernehmen die verschiedenen Angebotsformen (Regionallinien im Stunden- oder Zweistudentakt, Linien mit Funktion im Schulverkehr) unterschiedliche Aufgaben. Während die Regionallinien (trotz kleinerer Anpassungen zu den Schulanfangszeiten morgens) die Funktion der schnellen und regelmäßigen Verbindung

zwischen Zentren und Hauptorten einnehmen, haben die Schulbuslinien die Aufgabe der Erschließung kleinerer Ortschaften abseits des Linienwegs mit zeitlicher Anpassung an die Schulanfangs- und -endzeiten.

Auch wenn auf den Regionallinien vereinzelte Schulfahrten vorhanden sind, liegt die vorrangige Aufgabe der Linien auf ihrer systemischen Wirkung mit vertakteten Fahrten und abgestimmten Verknüpfungen. Eine Integration des Schulverkehrs in dieses System ist nur bedingt möglich, ohne dass die vorrangige Aufgabe geschwächt wird.

Einsparungen werden v.a. bei der Reduzierung von Nichtschulfahrten (reguläre Fahrten, ALFA-Angebote, Ferienfahrten) auf den untergeordneten Linien vorgenommen, da an ihrer Stelle ein regelmäßiges Angebot von Regionallinien und/oder DorfBussen stattfindet.

Die DorfBusse sind aufgrund ihrer Funktion und des Einsatzes von Kleinbussen nicht für den regulären Schulverkehr vorgesehen.

Vorgehen

Anhand der vorliegenden Daten (Fahrpläne, Schulstandorte, Schülerzahlen, Schulanfangs- und -endzeiten) lassen sich die Einzugsbereiche sowie die Wegebeziehungen der einzelnen Schulstandorte ermitteln und erkennen, welche Relationen bereits durch das Angebot der Regionallinien und der Linien mit vorrangiger Funktion im Schulverkehr abgedeckt werden und welche Fahrten in die Fahrplankonzepte der Regionallinien übertragen werden.

Die Schulfahrten auf den Regionallinien werden aus den aktuellen Fahrplänen übernommen und in die Fahrplankonzepte integriert. In den Fahrplankonzepten sind diese Fahrten oder Abschnitte dieser Fahrten mit grünen Zeiten markiert. Es ist zu berücksichtigen, dass die Linienwege der Schulfahrten häufig von den begradigten und vertakteten Fahrten im Konzept abweichen. Vorhandene Zeitlagen werden berücksichtigt, um den Einsatz zusätzlicher Fahrzeuge zu reduzieren. Eine konkrete zeitliche und richtungsbezogene Bewertung des Fahrtenbedarfs von Schulfahrten auf Regionallinien ist mit den vorhandenen Daten jedoch nicht möglich. Die Priorität bei der Planung der Fahrplankonzepte liegt jedoch auf der Verknüpfung im System sowie auf dem wirtschaftlichen Einsatz der Fahrzeuge.

In den Fällen, in denen vorhandene Schulfahrten zeitlich sowie räumlich sehr nah an dem geplanten Angebot liegen, werden diese zu einer Fahrt zusammengeführt. Schulfahrten, die ca. 10 Minuten vor oder nach einer regulären Fahrt liegen und nur geringe Abweichung im Linienweg haben, werden in die reguläre Fahrt überführt. Dadurch werden Kosten eingespart, die durch den Einsatz eines weiteren Fahrzeuges notwendig würden. Fahrten, in denen Schulfahrten integriert wurden, sind in den Fahrplankonzepten mit einem (S) in der Zeile „Bemerkung / Einschränkung“ versehen.

Zur Optimierung des Angebots auf die Ansprüche verschiedener Nutzergruppen werden die Prioritäten im Tagesverlauf unterschiedlich gesetzt:

Morgens wird das Angebot den Bedarfen des Schulverkehrs angepasst. Die Linienwege auf den Regionallinien werden auf einzelnen Fahrten angepasst, um eine zeitlich abgestimmte Anbindung an die Schulstandorte zu ermöglichen. Zu diesen Zeiten wird auf ein vertaktetes Angebot verzichtet, was u.a. dazu führt, dass einzelne Verknüpfungen nicht optimal erreicht werden. Die Fahrten, die auf die Bedarfe des Schulverkehrs angepasst sind, sind in den

Fahrplankonzepten mit einem „Anp.“ in der der Zeile „Bemerkung / Einschränkung“ versehen.

Ab dem späten Vormittag werden die Fahrpläne auf die Bedarfe im Jedermannverkehr ausgerichtet. Diese Anpassung ist u.a. mit den unterschiedlichen Schulendzeiten zu begründen. Während die morgendlichen Fahrten stark auf die Schulanfangszeiten zur ersten und zweiten Stunde ausgerichtet sind, verteilt sich das Schulende über mehrere Stunden. Das Angebot wird bis zum Betriebsende vertaktet und auf die Verknüpfungen im System ausgerichtet. Schulfahrten, die sich in das vertaktete Angebot einpassen lassen, werden mit „(S)“ gekennzeichnet. Notwendige Schulfahrten werden zusätzlich in die Fahrpläne aufgenommen (mit „S“ gekennzeichnet).

4.3.2 Einsatz von Linien vorrangig im Schulverkehr

Linien mit vorrangiger Funktion im Schulverkehr sind bereits auf den Bedarf ausgerichtet. Sie haben ein Angebot von unvertakteten Fahrten an Schultagen, die sich an den Schulzeiten orientieren. Die Linienwege sind häufig auf die Erschließung von Ortschaften abseits der direkten Linienwege ausgerichtet und variieren stark. An Ferientagen sowie am Wochenende werden auf einigen Linien einzelne (Bedarfs-) Fahrten angeboten.

Diese Linien sind aufgrund ihrer Ausrichtung und ihres uneinheitlichen Angebotes nicht relevant für den Jedermannverkehr, der über die neustrukturierten Regionallinien und Dorfbusse bedient wird. Bei den Schulbuslinien wird in einzelnen Ausnahmen das Fahrtenangebot angepasst, um parallele Fahrtenangebote, die durch die Neustrukturierung der Regionallinien bestehen sowie die Fahrten außerhalb des Schulverkehrs (reguläre Fahrten, ALFA-Angebote, Ferienfahrten) eingespart, da die dieses Angebot von den DorfBussen abgedeckt wird.

TABELLE 15: LINIEN MIT VORRANGIGER FUNKTION IM SCHULVERKEHR

Linie	Linienweg	Linie	Linienweg
5600	Grömitz – Lensahn – Oldenburg und zurück	5820	Bliesdorf – Grömitz und zurück
5601	Oldenburg – Grömitz – Kellenhusen – Dahme und zurück	5822	Groß Schlamin – Brenkenhagen – Grömitz
5603	Weissenhäuser Strand – Oldenburg	5823	Süssau – Riepsdorf – Grube und zurück
ALFA 5653	Lensahn – Kabelhorst – Oldenburg und zurück	5503	Eutin – Malente
5701	Oldenburg – Dazendorf – Heiligenhafen und zurück	5506	Eutin – Sielbeck – Krummsee – Malente
5702	Rossee – Gremersdorf – Heiligenhafen und zurück	5507	Eutin – Fissau – Krummsee – Sieversdorf – Malente
5752	Burg – Fehmarnsund – Burg	5509	Schönwalde – Stendorf – Schönwalde

Linie	Linienweg
5753	Burg – Katharinenhof – Burg
5754	Burg – Orth
5755	Burg – Meeschendorf – Puttgarden – Burg
5756	Petersdorf – Westermarkelsdorf – Petersdorf
5757	Gollendorf – Landkirchen
5780	Burg – Wulfen – Burg
5781	Burg – Avendorf – Burg
5782	Burg – Meeschendorf – Burg
5783	Burg – Vitzdorf - Burg
5784	Burg – Strukkamp – Burg
5785	Burg – Vogelreservat Wallnau
5805	Neustadt – Sierksdorf und zurück
5806	Neustadt – Schashagen – Neustadt
5807	Haffkrug – Roge und zurück
5809	Kaköhl – Hansühn – Schönwalde und zurück
5811	Oldenburg – Heiligenhafen – Großenbrode – Burg a.F.

Linie	Linienweg
5510	Timmdorf – Malente – Oberkleeveez
5590	Schönwalde – Halendorf – Schönwalde
5802	Neustadt – Roge – Bujendorf – Röbel
5900	Süsel – Röbel – Bujendorf – Süsel
5961	Ahrensböck – Schwienkuhlen – Ahrensböck – Sarau
5812	Gronenberg – Pönitz und zurück
5813	Haffkrug – Scharbeutz – Pönitz und zurück
5814	Gronenberg – Timmendorfer Strand und zurück
5910	Ahrensböck – Cashagen – Böbs – Ahrensböck
5911	Ahrensböck – Gnissau – Ahrensböck und zurück
5920	Ratekau – Niendorf und zurück
5940	Ahrensböck – Malkendorf – Bad Schwartau und zurück
5950	Ratekau – Pansdorf – Hemmeldorf – Niendorf
5954	Dissau – Krumbek – Curau – Eckhorst – Stockelsdorf
5955	Luschendorf – Pansdorf und zurück
5970	Eutin/Neustadt/Sarau – Ratekau

4.3.3 Anpassung der DorfBusse

Eine Anpassung der Fahrpläne und Linienwege der DorfBusse an den Bedarf des Schulverkehrs ist nicht vorgesehen. Die Funktion liegt vorrangig im Jedermannverkehr zur Anbindung der kleineren Ortschaften an die Zentren. Die dafür vorgesehenen Kleinbusse bieten nur begrenzt Platz.

Ortschaften, die von den DorfBussen angebunden sind, werden auch weitestgehend von den Linien mit vorrangiger Funktion im Schulverkehr bedient, sodass auch durch die unterschiedlichen Funktionen kein Konflikt zwischen den beiden Angebotsformen entsteht.

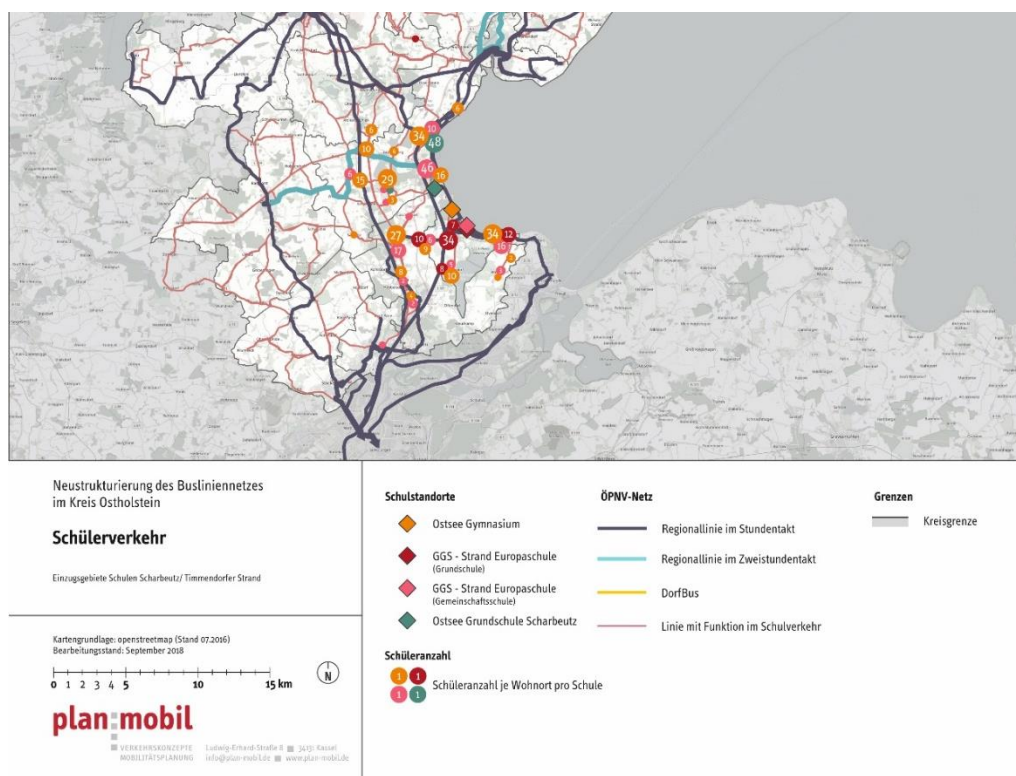
4.3.4 Integration von Schulfahrten in das Regionalliniennetz am Beispiel des Schulstandorts Scharbeutz / Timmendorfer Strand

TABELLE 16: SCHULEN AN DEN STANDORTEN SCHARBEUTZ UND TIMMENDORFER STRAND

Scharbeutz
Ostsee-Grundschule
Grund- und Gemeinschaftsschule Pönitz: Grundschulteil
Grund- und Gemeinschaftsschule Pönitz: Gemeinschaftsschulteil
Timmendorfer Strand
Grund- und Gemeinschaftsschule Timmendorfer Strand: Grundschulteil
Grund- und Gemeinschaftsschule Timmendorfer Strand: Gemeinschaftsschulteil
Ostsee-Gymnasium

Der Einzugsbereich der Schulen in Scharbeutz und Timmendorfer Strand ist vergleichsweise gering. Die Schülerinnen und Schüler befinden sich in den Gemeinden der Lübecker Bucht und entlang der ÖPNV-Trassen.

ABBILDUNG 3: EINZUGSBEREICH DER SCHULEN AN DEN STANDORTEN SCHARBEUTZ UND TIMMENDORFER STRAND



Im Einzugsbereich der Schulen verkehren die Regionallinien 5803, 5816, 5951, 5960 sowie die Linie 40 des SV Lübeck. Über diese Linien werden die meisten SchülerInnen erreicht. Die morgendlichen Fahrten der Regionallinien sind an die Schulanfangszeiten angepasst, dabei verlassen sie teilweise den Takt. Ab dem späten Vormittag ist eine Rückfahrt über die

vertakteten stündlichen bzw. zweistündlichen Fahrten möglich. Neben den vertakteten Fahrten mit einheitlichem Linienweg führen diese Linien Schulfahrten, deren Linienweg von dem regulären Weg abweicht. Diese Fahrten binden die Schülerinnen und Schüler abseits der direkten Linienwege an. Zur Vermeidung von Parallelverkehren wurden Schulfahrten und vertaktete Fahrten mit gleichem Linienweg zu ähnlicher Zeit zusammengeführt.

Viele Schülerrelationen werden bereits über des Regionalliniennetz abgedeckt. Dennoch sind die Schulbuslinien weiterhin notwendig, um Relationen abseits der Regionallinien zu bedienen. Nichtschulfahrten auf diesen Linien (reguläre Fahrten, ALFA-Angebote, Ferienfahrten) werden eingespart, die Funktion erfüllen die Regionallinien und DorfBusse mit ihrer Erschließungswirkung.

Am Beispiel der Linie 5951 (Bad Schwartau – Ratekau – Pansdorf – Timm. Strand – Nienendorf) und der Linie 5950 (Ratekau – Pansdorf / Hemmelsdorf – Timm. Strand) zeigen sich die Funktionen der Regionallinien und der Schulbuslinien in dem Bereich zwischen Ratekau und Timmendorfer Strand.

- Linie 5951 bedient die Relation zwischen Ratekau und Timm. Strand mit der größeren Zahl an Schülerinnen und Schülern, die die Schulstandorte in Timm. Strand – aber auch in Pansdorf, Ratekau und Bad Schwartau (hier nicht dargestellt) – besuchen. Morgens ist das Angebot den Schulanfangszeiten angepasst, nachmittags wird ein durchgehender Takt aufgenommen. Dennoch werden auch nachmittags vereinzelte Schulfahrten mit unterschiedlichem Linienweg angeboten (u.a. Pansdorf – Pönitz).
- Linie 5950 bedient den Zweig zwischen Hemmelsdorf und Timm. Strand mit geringerer Zahl an Schulkindern mit einem Fahrtenangebot, das auf die Schulzeiten abgestimmt ist.

Auch hier werden Einsparungen auf den untergeordneten Linien vorgenommen. Auf der Linie 5950 werden nur noch Schulfahrten angeboten, da das Angebot für den Jedermannverkehr vom DorfBus Ratekau abgedeckt wird.

4.3.5 Schärfung der Produkte am Beispiel des Schulstandorts Eutin

Ziel der Neustrukturierung des Liniennetzes im Kreis Ostholstein ist die klare Strukturierung von Takt und Linienführung der Regionallinien. Auch für die Schulbuslinien ist dieses Ziel langfristig anzustreben. Mit dem oben beschriebenen Vorgehen ist auf Basis der vorliegenden Daten zu den Schulstandorten und SchülerInnen eine bestmögliche Optimierung des Liniennetzes und Vermeidung von parallelen Verkehren gewährleistet.

In einem weiteren Schritt ist die klare Profilierung des Produkts der Regionallinien mit einem einheitlichem und begradigten Linienweg sowie einer durchgängigen Vertaktung und einheitlichem Fahrplan zur Vereinfachung der Nutzbarkeit zu prüfen. Dies bedeutet vor allem, dass noch vorhandene Schulfahrten von den Regionallinien auf Schulbuslinien übertragen werden.

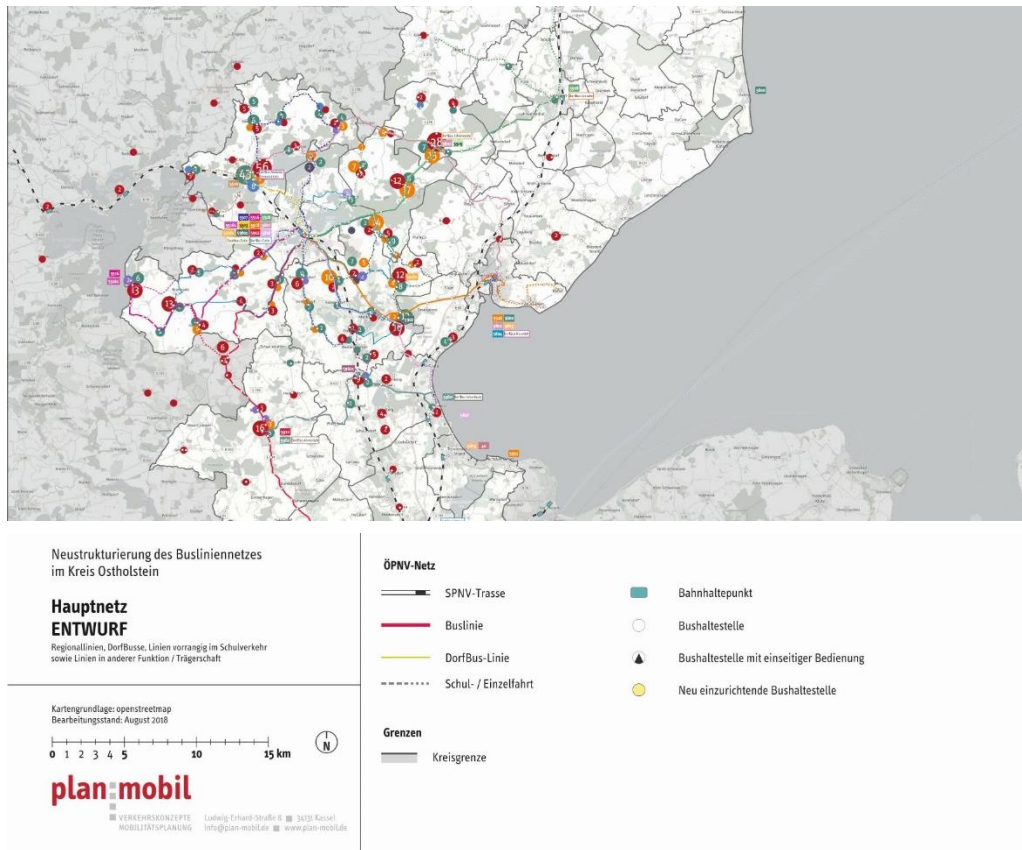
Siedlungen und SchülerInnen, die dann nicht mehr bedient werden, sind in angepasste Linienwege der Schulbuslinien zu integrieren. Diese dienen dann zur Anbindung möglichst vieler Schüler abseits der Regionallinien. Eine parallele Linienführung von Regional- und Schulbuslinien soll möglichst vermieden werden.

Das Vorgehen wird nachfolgend am Beispiel von Eutin exemplarisch konkretisiert. Die hohe Schülerzahl der Schulen an diesem Standort und die Ausrichtung des ÖPNV-Angebots auf das Rendezvous des RE 83 zur Minute `30 sind die Voraussetzungen für die Schärfung und Strukturierung des Angebots.

Vorbemerkungen

- Schärfung der Produkte Regionallinien, Schulverkehr, DorfBus und Stadtbus durch angepasste Linienbezeichnung und Nummerierung (bspw. Schulfahrten der Linie 5516 in Linie 5516b überführt) (siehe Kapitel 4.5)
- Die Verkehrsfunktion der Regionallinien – begradigte Linienführung, schnelle Verbindungen – wird im regulären Angebot prioritär behandelt: beispielsweise keine Stichfahrt der 5518 nach „Röbel, Ort“, sondern direkte Linienführung (Zustieg nur „Röbel, Abzweig“)
- Linie 5970 wird nicht verändert. Sie verkehrt auf variierenden Linienwege und fährt viele Schulstandorte zwischen Eutin und Ratekau an. Auf Basis der vorliegenden Daten ist eine zeitliche Bewertung der notwendigen Linienwege nicht möglich.
- Die Eutiner Stadtbuslinien 5502, 5504, 5505 bleiben unverändert. Auswirkungen auf die Linienführung im Stadtgebiet und auf die hier entwickelte Konzeption für den Schulverkehr sind im Rahmen des Stadtbuskonzeptes zu behandeln

ABBILDUNG 4: EINZUGSBEREICH DER SCHULEN AM STANDORT EUTIN



Regionallinien

Die Regionallinien weisen ein vertaktetes Angebot entsprechend der kreisweiten Angebotsqualität mit einheitlicher, direkter Linienführung auf. Die Schulfahrten werden aus den Fahrplankonzepten entfernt und durch eine differenzierte Linienkennzeichnung kenntlichgemacht

TABELLE 17: UMGANG MIT DEN SCHULFAHRTEN DER REGIONALLINIEN - VERKEHRSRAUM EUTIN

Linie	Beschreibung des Umgangs
5508	Schulfahrten aus dem Fahrplan gestrichen
5516	Schulfahrten aus dem Fahrplan gestrichen; Anbindung von Thürk erfolgt über Linie 5516b
5518	Schulfahrten aus dem Fahrplan gestrichen, Anbindung von Bujendorf sowie Vinzier, Griebel und Zarnekau erfolgt über Linie 5518b
5801	Wird über Malente, Bf. (Umlauf rund 55 Minuten) geführt. Durch Anpassung der Taktlage ist Verknüpfung mit RB nach Kiel möglich
5816	Schulfahrten aus dem Fahrplan gestrichen
5912	Schulfahrten aus dem Fahrplan gestrichen. Ausnahme: Fahrten ab Sarau zur Heinrich-Harms-Schule in Hutzfeld

Linie	Beschreibung des Umgangs
5960	Schulfahrten aus dem Fahrplan gestrichen; Schulfahrten Pönitz – Groß Meinsdorf Eutin in Linie 5960b überführt

Schulfahrten auf Regionallinien

Zur Steigerung der Transparenz und Produktprofilierung werden die Schulfahrten auf den Regionallinien durch eine angepasste Linienbezeichnung kenntlich gemacht. Die Fahrten übernehmen somit die Aufgaben im Schulverkehr entlang der Korridore der Regionallinien.

Die Schulfahrten werden hinsichtlich der parallelen Linienführung mit anderen Linien geprüft, um Leistungen einzusparen. Zur Ausrichtung auf den Taktknoten in Eutin, ZOB / Bf. wird das Taktangebot vereinheitlicht. Abfahrt ist jeweils um die Minute `30. Nachfolgend dargestellt ist ein Taktraster, das die Abfahrtszeiten für Schulfahrten auf Regionallinien und Linien im Schulverkehr schematisch aufzeigt.

TABELLE 18: TAKTRASTER DER SCHULBUSLINIEN AB EUTIN, BAHNHOF/ZOB

06:30	07:30	08:30	09:30	10:30	11:30	12:30	13:30	14:30	15:30	16:30	17:30	18:30	19:30	20:30
angepasst an Schulanfangszeiten	T120					T60					T120			

TABELLE 19: UMGANG MIT DEN SCHULFAHRTEN AUF REGIONALLINIEN

Linie	Beschreibung des Umgangs	Vertaktung
5960b	Übernimmt Schulfahrten im Korridor Eutin – Pönitz. Anbindung von u.a. Groß Meinsdorf, Gothendorf, Barkau	ja
5518b	Übernimmt Schulfahrten im Korridor Eutin – Zarnekau – Bujendorf	ja
5516b	Übernimmt Schulfahrten im Korridor Bosau – Thürk – Eutin. Parallelverkehr zwischen Eutin - Majenfelde mit Linie 5516 (Keine sinnvolle alternative Linienführung möglich, Möglichkeiten die Linie zu brechen und einen Übergang in 5516 zu schaffen, aufgrund der Anzahl an Schülern und fehlender Datengrundlagen nicht zu empfehlen)	ja

Linien im Schulverkehr

Wie Tabelle 18 aufzeigt, folgen die Linien im Schulverkehr einem vereinheitlichtem Taktangebot mit Abfahrt jeweils um die Minute `30. Ausgenommen sind Linien, die nicht über Eutin, ZOB verkehren, für das Gesamtsystem und den Schulverkehr im Raum Eutin aber von Bedeutung sind. Die Linienwege sind auf die Abdeckung der Wohnorte der SchülerInnen ausgerichtet.

TABELLE 20: LINIEN IM SCHULVERKEHR - VERKEHRSRAUM EUTIN

Linie	Beschreibung des Umgangs	Vertaktung
5503	Unverändert, verkehrt auf bestehendem Linienweg	ja
5507	Verkehrt unverändert auf bestehendem Linienweg Malente – Sieversdorf – Nüchel – Krummsee – Fissau – Eutin	ja
5509	Linienführung unverändert. Mit geringer Bedeutung für den Schulstandort Eutin, weswegen keine Vertaktung notwendig ist; vorrangige Ausrichtung auf den Schulstandort Schönwalde. Übergabe von Schüler nach/aus Eutin auf Linie 5508 zu prüfen	nein
5510	Linienführung unverändert. Verkehrt nicht über Eutin, ZOB, so dass keine Vertaktung notwendig ist	nein
5900	Linienführung unverändert. Übernimmt Funktion für Schulstandort Süsel. Bedeutend für die Abdeckung von Röbel, Bujendorf und Vinzier. Verkehrt nicht über Eutin, ZOB, so dass keine Vertaktung notwendig ist	nein

Linien, die entfallen können, weil ihre Aufgaben durch andere Linien übernommen werden

TABELLE 21: LINIEN, DIE GESTRICHEN WERDEN KÖNNEN

Linie	Beschreibung des Umgangs
5506	Aufgabe im Schulverkehr wird von Linie 5801 im Abschnitt Sielbeck – Krummsee – Malente übernommen
	Schüler aus Krummsee werden durch Linie 5507 bedient

Umgang mit dem DorfBus Eutin

- Mit Ausnahme der Regionallinien sind die Vereinheitlichung der Linienwege bei den weiteren betrachteten Linien vorrangig auf die Bedarfe der Schüler ausgerichtet
- Durch die Vertaktung im T60/T120 wird ein auch für Pendler und den Jedermannverkehr attraktives Angebot Mo-Fr geschaffen
- Bedienungsangebot liegt deutlich über dem der DorfBusse (T60 in morgens und 13:30-16:30 Uhr, anstelle von 4 Fahrten am Tag)
- Allerdings besteht außerhalb der Regionallinien und des Stadtverkehrs Eutin am Wochenende und in den Schulferien kein Bedienungsangebot
- Durch die Integration der DorfBusse in die kreisweite Gesamtkonzeption ist, soweit möglich, eine Verknüpfung mit dem SPNV und den Regionallinien in den aktuellen Fahrplankonzepten vorgesehen, so dass um die Minute `30 weitere Parallelverkehre erzeugt würden (siehe nachfolgende Tabelle)

TABELLE 22: AUSWIRKUNGEN AUF DEN DORFBUS EUTIN

Schleife	Linienweg	Auswirkungen Neukonzeption auf DorfBus
Nord	Fissau – Sibbersdorf – Redderkrug – Schötteln	Bedienung aller angefahrenen Ortsteile durch reguläre Linienfahrten zur Anbindung an Eutin, ZOB überwiegend im T60 Abschließende Bewertung jedoch erst mit Fertigstellung des Stadtbuskonzepts Eutin möglich
West	Quisdorf – Majenfelde – Thürk – Brackrade – Hutzfeld – Wöbs – Liensfeld - Braak	Bedienung aller angefahrenen Ortsteile mit Linien 5516, 5516s und 5912 zur Anbindung an Eutin, ZOB mindestens im T60 in den schulrelevanten Kernzeiten Einzig Brackrade liegt ausschließlich auf einer DorfBus-Schleife
Ost/ Neustadt West	Pulverbeck – Dür Tied – Zarnekau – Griebel – Vinzier – Bujendorf – Gömnitz – Roge – Neustadt – Ovelgönne – Süsel – Anschottredder – Bujendorf – Zarnekau - Röbel	Bedienung der meisten Ortsteile durch vertaktete Fahrten (Linien 5508, 5518s, 5518, 5816) mindestens im T60 in den schulrelevanten Kernzeiten Zusätzliches Angebot durch unvertaktete Linien 5509, 5900
Süd	Bockholt – Fassensdorf – Middeburg – Süsel – Ottendorf – Kesdorf – Barkau – Gothendorf – Groß Meinsdorf	Bedienung der Ortsteile durch Linien 5816, 5960s und 5518 als vertaktetes Angebot nach Eutin und Neustadt mindestens im T60 in den schulrelevanten Kernzeiten

Allgemeine Empfehlungen DorfBus

Grundsätzlich stellt sich Mo-Fr die Frage nach ausreichenden Fahrgastpotentialen für den zusätzlichen Einsatz des DorfBusses bei einem Angebot aus Regionallinien, Stadtbus und vertaktetem Schulverkehr. Von dem ausschließlichen Einsatz des DorfBusses in Eutin am Wochenende und in den Ferien wird angesichts des Zieles bei der Neukonzeption des Liniennetzes, das ÖPNV-Angebot zu profilieren, abgeraten. Dies würde den ÖPNV-Nutzer eher verwirren (weiteres Angebot), als Nutzungsbarrieren zu senken. Zu überlegen ist, ob in die oben konzipierten erschließenden Linien ein Wochenend- und Ferienangebot integriert wird, das dem des DorfBusses entspricht (Mo-Sa 4 Fahrten, So 2 Fahrten als bedarfsorientiertes Angebot, ggf. mit Kleinbussen).

Empfehlungen zu den einzelnen DorfBus-Schleifen

Für Ortsteile entlang der DorfBus-Schleifen West und Süd besteht mit Regionallinien, Stadtbus und vertaktetem Schulverkehr Mo-Fr ein Angebot im T60 zu den Hauptschulzeiten, außerhalb dieser mindestens im T120 und damit einer Angebotsqualität über der des DorfBusses. Potentiale für ein zusätzliches DorfBus-Angebot werden nicht gesehen.

Ortsteile wie Brackrade, die in den Bereichen der DorfBus-Schleifen West und Süd ohne DorfBus nicht an den ÖPNV angebunden sind: Eine Anbindung über den DorfBus führt mangels alternativer Möglichkeiten der Linienführung zu Parallelverkehren mit den vertakteten Schulbuslinien. Eine Integration in die Linienführung der vertakteten Schülerfahrten ist in der weiteren Konkretisierung zu prüfen.

Die Schleife Eutin Nord bindet auch weiterhin Ortsteile/Siedlungsbereiche an, die nicht durch den StadtBus angefahren werden. Eine Integration in den Umlauf des DorfBus Eutin/Neustadt ist möglich. Die DorfBus-Schleife Eutin Ost wird integriert mit der DorfBus-Schleife Neustadt West bedient. Zur verbesserten Anbindung der Ortschaften im Bereich Bockholt, Röbel und Bujendorf in Richtung Eutin und Neustadt (ohne DorfBus nur durch unvertaktete Linie 5900) ist die Schleife beizubehalten. Ein Fahrzeug wäre bei Wegfall der Schleife nicht einzusparen.

4.4 DorfBus

4.4.1 Funktionsweise

Es soll ein Rufbussystem mit Funktion der Sicherung der Grundversorgung entwickelt werden. Die DorfBus-Linien sollen Siedlungen gemeindeübergreifend und vertaktet erschließen und auf das nächstgelegene Mittel- bis Unterzentrum ausgerichtet sein. Die DorfBusse verkehren montags bis sonntags (auch in den Schulferien) im Zweistundentakt und bedienen neben den festen Verknüpfungshaltestellen ausschließlich die Haltestellen, für die rechtzeitig ein Fahrtwunsch angemeldet werden muss.

Innerhalb des zweistündigen Fahrzeugumlaufs sollen die umliegenden Siedlungen in mehreren Schleifen erschlossen werden, dabei soll die maximale Fahrtzeit von ca. 30 bis 40 Minuten für eine Schleife nicht überschritten werden. Durch die Erschließung der Siedlungen in mehreren Schleifen wird den Fahrgästen eine möglichst kurze Fahrtzeit sowie ein optimaler Einsatz der Fahrzeuge ermöglicht. Aufgrund der Straßenverhältnisse bzw. fehlender Verbindungen zwischen einzelnen Orten sind Abweichungen von den zeitlichen Zielsetzungen möglich.

Die DorfBusse dienen der lokalen Erschließung und haben neben der Anbindung der Siedlungen an das Zentrum eine Zubringerfunktion zum Regionalverkehr. Die Verknüpfung mit dem Regionalbusnetz soll vorrangig, aber nicht nur an zentralen Verknüpfungshaltestellen stattfinden, sondern auch entlang des Linienwegs der Regionalbuslinien.

Die Fahrzeuge sollen als Kleinbusse eine Kapazität von 8 bis 13 Sitzplätzen haben und über einen barrierefreien Zu-/Ausstieg sowie eine Multifunktionsfläche für Rollstühle, Rollatoren oder Kinderwagen verfügen. Die DorfBus-Fahrten je nach gegebenen oder entstehenden Umständen ggf. auch von BürgerBus-Vereinen durchgeführt werden.

Das System der DorfBusse kann über die Funktion zur Sicherung der Grundversorgung hinaus weiter ausgebaut und modular erweitert werden, sodass beispielsweise in Bereichen mit starker touristischer Nachfrage für diese Zielgruppe ein zusätzliches Angebot geschaffen werden kann.

4.4.2 Bereiche für den Einsatz des DorfBusses

Die DorfBusse dienen der lokalen Erschließung und haben neben der Anbindung der Siedlungen an das Zentrum eine Zubringerfunktion zum Regionalverkehr. Die Einsatzgebiete weisen folgende Charakteristika auf:

- Einsatz für Siedlungen im ländlichen Bereich mit unzureichender Bedienungsqualität abseits der Hauptachsen und Grundachsen 1. und 2. Ordnung,
- Trennung vom Schulverkehr,
- Anbindung an das nächstgelegene Mittel- bis Unterzentrum,
- Erschließungsfunktion für Siedlungsbereiche,
- Primäre Ausrichtung auf die Sicherung der Grundversorgung,
- Sekundäre Ausrichtung auf Verknüpfung mit vertakteten Regionalbuslinien zur Erreichung des nächstgelegenen Oberzentrums,
- Möglichkeit der Überlappung von Einzugsbereichen zur Anbindung an zwei Zentren.

In Heiligenhafen, Oldenburg und Ahrensböök hat der Kreis Ostholstein DorfBusse in die Umsetzung gebracht, die nachfolgend beschrieben werden.

DorfBus Heiligenhafen

Die maximale Umlaufzeit des DorfBusses Heiligenhafen beträgt 85 Minuten, die Gesamtlänge der Schleifen umfasst rund 64,4 Straßenkilometer. Für die Bedienung ist der Einsatz eines Fahrzeugs notwendig.

5765 Johannistal	Verbindung	Johannistal – Techelwitz – Wandelwitz – Kembs - Dazendorf
	Relevante Verknüpfungen	<u>Heiligenhafen, Wilhelmsplatz</u> 5804 5811
	Anmerkung	-
5766 Gremersdorf Nord	Verbindung	Klaustorf – Rossee – Neuratjensdorf – Gremersdorf - Sulsdorf
	Relevante Verknüpfungen	<u>Heiligenhafen, Wilhelmsplatz</u> 5804 5811
	Anmerkung	-
5767 Ostermade	Verbindung	Lütjendbrode – Bergmühle – Sütel – Löhrstorf – Ölendorf – Neukirchen - Klaustorf
	Relevante Verknüpfungen	<u>Heiligenhafen, Wilhelmsplatz</u> 5804

		5811
	Anmerkung	-

DorfBus Oldenburg

Die maximale Umlaufzeit des DorfBusses Oldenbrug beträgt 159 Minuten, die Gesamtlänge der Schleifen umfasst rund 134 Straßenkilometer. Für die Bedienung ist der Einsatz eines Fahrzeugs notwendig.

5761 Wangels	Verbindung	Lübbersdorf - Johannisdorf - Grammdorf - Meischenstorf - Kreuzkate - Testorf - Hansühn - Barendorf - Wasbuck - Wangels - Farve - Ehlerstorf
	Relevante Verknüpfungen	<u>Oldenburg, ZOB/Bf.</u> -
	Anmerkung	-
5762 Gremersdorf Süd	Verbindung	Kröß - Altgalendorf - Nanndorf - Gremersdorf - Jahnshof
	Relevante Verknüpfungen	<u>Oldenburg, ZOB/Bf.</u> -
	Anmerkung	Die Möglichkeit zur verbesserten Erschließung der Stadtmitte und der Sana-Klinik sind mittelfristig zu prüfen.
5763 Neukirchen	Verbindung	Giddendorf - Seegalendorf - Neuseegalendorf - Neukirchen - Satjewitz - Godderstorf - Michaelisdorf - Kraksdorf - Heringsdorf - Antoinettenhof - Göhl
	Relevante Verknüpfungen	<u>Oldenburg, ZOB/Bf.</u> -
	Anmerkung	Die Verbesserung der Erschließung der Ortsteile Klötzin und Rellin in Heringsdorf ist mittelfristig zu prüfen. Die Möglichkeit zur verbesserten Erschließung der Stadtmitte und der Sana-Klinik sind mittelfristig zu prüfen.
5764 Augustenhof	Verbindung	Göhl – Schwelbeck – Augustenhof – Fargemiel – Grube – Süssau – Siggen - Heringsdorf
	Relevante Verknüpfungen	<u>Oldenburg, ZOB/Bf.</u> -
	Anmerkung	Die Verbesserung der Erschließung der Ortsteile Klötzin und Rellin in Heringsdorf ist mittelfristig zu prüfen. Die Möglichkeit zur verbesserten Erschließung der Stadtmitte und der Sana-Klinik sind mittelfristig zu prüfen.

DorfBus Ahrensböck

Die maximale Umlaufzeit des DorfBusses Ahrensböck beträgt 116 Minuten, die Gesamtlänge der Schleifen umfasst rund 236 Straßenkilometer. Für die Bedienung ist der Einsatz von zwei Fahrzeugen notwendig.

5910	Verbindung	Lebatz – Tankenrade – Cashagen - Grebenhagen – Dakendorf – Schwinkenrade – Böbs - Schwochel	
	Relevante Verknüpfungen	<u>Ahrensböök, ZOB</u> -	
	Anmerkung	-	
5911	Verbindung	Gnissau	
	Relevante Verknüpfungen	<u>Ahrensböök, ZOB</u> -	
	Anmerkung	-	
5960	Verbindung	Nordost – Haßberg – Holstendorf - Pönitz	
	Relevante Verknüpfungen	<u>Ahrensböök, ZOB</u>	<u>Pönitz, Bf.</u>
	Anmerkung	-	
5961	Verbindung	(Barghorst) – Siblin – Schwienkuhlen – Distelkamp – Gießelrade – Holstendorf – Havekost – Helldahl – Spechserholz - Sarau	
	Relevante Verknüpfungen	<u>Ahrensböök, ZOB</u> -	
	Anmerkung	-	

Für die DorfBusse im weiteren Kreisgebiet wird entsprechend der einleitend dargestellten Prämissen folgende Feinkonzeption vorgesehen. In den Tabellen sind neben den angefahrenen Ortsteilen die Kilometerleistung je Schleife, die Fahrzeit und der zentrale Verknüpfungspunkt mit bestehenden Übergängen abgebildet.

DorfBus Lensahn

Der in Lensahn bestehende Bürgerbus verkehrt freitags (2 FP Schleife West, 3 Fahrten Ost; zusätzlich 2 FP mit verkürzter Route am Dienstag). Der DorfBus wird als vertaktete Ergänzung in den Angebotslücken eingesetzt. Der Linienweg wird weitgehend beibehalten, da die relevanten Siedlungsbereiche erschlossen werden. Einzig der Streckenabschnitt Lensahn, Kabelhorst, Manhagen, Lensahn, der beim Bürgerbus auf beiden Routen bedient wird, wird zur Verkürzung der Fahrzeit des DorfBus ausschließlich auf der Schleife West/Mitte bedient.

Die maximale Umlaufzeit des DorfBusses Lensahn beträgt 83 Minuten, die Gesamtlänge der Schleifen umfasst rund 61,9 Straßenkilometer. Für die Bedienung ist der Einsatz eines Fahrzeugs notwendig.

West/Mitte	Verbindung	Kabelhorst - Bökenberg - Manhagen - Beschendorf - Gut Petersdorf - Johanneshof - Speckkaten - Guldenstein - Harmsdorf	
	Relevante Verknüpfungen	<u>Lensahn Bf.</u> RB 85	

	Anmerkung	Bedienung des Streckenverlaufs des Bürgerbusses, wenn- gleich nicht jede Haltestelle angefahren/aufgenommen wer- den muss.
Ost	Verbindung	Kabelhorst – Grünbeck – Schwienkuhl – Damlos – Koselau - Koselau-Ost – Quaal – Riepsdorf – Gosdorf – Altrajensdorf – Thomsdorf – Rütting - Kabelhorst
	Relevante Ver- knüpfungen	<u>Lensahn Bf.</u> RB 85
	Anmerkung	Bedienung des Streckenverlaufs des Bürgerbusses, wenn- gleich nicht jede Haltestelle angefahren/aufgenommen wer- den muss. Schleife Kabelhorst, Manhagen wird von beiden Bürgerbus- routen angefahren, dies wurde zur Verringerung der Fahrzeit bei der DorfBus-Schleife Ost gestrichen.

DorfBus Eutin

Die Bedienung des Ortsteils Sielbeck erfolgt über den DorfBus Malente. Für die Bedienung ist der Einsatz von 2 Fahrzeugen erforderlich. Die Schleife Ost ist mit der DorfBus Neustadt West kombiniert, das Fahrzeug ist durchgebunden.

Die maximale Umlaufzeit des DorfBusses Eutin beträgt 168 Minuten, die Gesamtlänge der Schleifen umfasst rund 92,4 Straßenkilometer. Für die Bedienung ist der Einsatz von zwei Fahrzeugen notwendig.

Wie in den Kapiteln 4.3.5 und 4.5 beschrieben, übernehmen mehrere Regional- und Stadtbuslinien im Stunden- bzw. Zweistundentakt bereits weite Erschließungs- und Bedienungsaufgaben im Einsatzgebiet des DorfBusses Eutin. Daher wird in diesem Stand der Konzeption davon abgeraten, den DorfBus Eutin mit einer geringeren Bedienungsqualität (4 Fahrten am Tag, bedarfsgesteuert) als paralleles Angebot einzubringen. Aufgrund der geringen Wirtschaftlichkeit dieses zusätzlichen Angebotes wird der DorfBus Eutin in der aktuellen Konzeption nicht berücksichtigt. Als Option sowie als Bestandteil eines ganzheitlichen DorfBus-Systems wird der DorfBus Eutin hier jedoch weiter aufgeführt.

Nord	Verbindung	Fissau – Sibbersdorf – Redderkrug – Schötteln
	Relevante Ver- knüpfungen	<u>Eutin Bf./ZOB</u> RB 83/ RB 84 5507 5508 5516 5518 5816 5912 5516b 5518b 5960b

	Anmerkung	-	
West	Verbindung	Quisdorf – Majenfelde – Thürk – Brackrade – Hutzfeld – Wöbs – Liensfeld - Braak	
	Relevante Verknüpfungen	<u>Eutin Bf./ZOB</u> RE 83/ RB 84	
	Anmerkung	-	
Ost/ Neustadt West	Verbindung	Pulverbeck – Dür Tied – Zarnekau – Griebel – Vinzier – Bujendorf – Gömnitz – Roge – Neustadt – Ovelgönne – Süsel – Anschottredder – Bujendorf – Zarnekau - Röbel	
	Relevante Verknüpfungen	<u>Eutin Bf./ZOB</u> RE 83/RB 84	<u>Neustadt Bf./ZOB</u> RB 85 5518 5801 5803 5804
	Anmerkungen	Kombinierte Bedienung der DorfBus-Schleifen Eutin Ost und Neustadt West erlaubt Einsparung eines Fahrzeugs.	
Süd	Verbindung	Bockholt – Fassensdorf – Middelburg – Süsel – Ottendorf – Kesdorf – Barkau – Gothendorf – Groß Meinsdorf	
	Relevante Verknüpfungen	<u>Eutin Bf./ZOB</u> RE 83/RB 84	
	Anmerkung	-	

DorfBus Neustadt

Für die Bedienung ist der Einsatz eines Fahrzeugs erforderlich. Die Schleife West ist durch ein Fahrzeug des DorfBus Eutin bedient. Die maximale Umlaufzeit des DorfBusses Neustadt beträgt 143 Minuten, die Gesamtlänge der Schleifen umfasst rund 72,9 Straßenkilometer.

Eutin Ost/Neustadt	Verbindung	Pulverbeck -Dür Tied - Zarnekau - Griebel - Vinzier – Bujendorf - Gömnitz - Roge – Neustadt - Ovelgönne - Süsel – Anschottredder - Bujendorf - Zarnekau - Röbel	
	Relevante Verknüpfungen	<u>Neustadt Bf./ZOB</u> RB 85 5518 5801 5803 5804	<u>Eutin Bf./ZOB</u> RE 83/RB 84 5516 5508
	Anmerkung	Kombinierte Bedienung der DorfBus-Schleifen Eutin Ost und Neustadt West erlaubt Einsparung eines Fahrzeugs.	
		Km-Leistung und Fahrzeit der kombiniert bedienten Schleife Eutin Ost/ Neustadt West sind in Eutin eingerechnet	

Nord	Verbindung	Rogerfelde – Sierhagen – Plunkau – Kassau – Stolpe – Klaushorst – Sibstin – Hasselburg - Altenkrempe
	Relevante Verknüpfungen	<u>Neustadt Bf./ZOB</u> RB 85 5800 5801 5803
	Anmerkung	-
Ost	Verbindung	Merkendorf – Beusloe – Schashagen – Bliesdorf – Albersdorf – Brenkenhagen - Grömitz
	Relevante Verknüpfungen	<u>Neustadt Bf./ZOB</u> RB 85 5803
	Anmerkungen	-

DorfBus Schönwalde

Die maximale Umlaufzeit des DorfBusses Schönwalde beträgt 77 Minuten, die Gesamtlänge der Schleifen umfasst rund 55,4 Straßenkilometer. Für die Bedienung ist der Einsatz eines Fahrzeugs notwendig.

West	Verbindung	Steinberg – Kasseedorf – Näthkamp – Holzkaten – Griebel – Zarnekau – Stendorf – Sagau – Schmützburg - Bergfeld
	Relevante Verknüpfungen	<u>Schönwalde Schule</u> 5508 5801
	Anmerkung	-
Nord	Verbindung	Scheelholz – Bungsberg – Mönchneversdorf - Langenhagen
	Relevante Verknüpfungen	<u>Schönwalde Schule</u> -
	Anmerkung	-
Ost	Verbindung	Petersdorf – Halendorf – Wahrendorf – Marxdorf – Vogel- sang - Hobstin
	Relevante Verknüpfungen	<u>Schönwalde Schule</u> 5508 5801
	Anmerkungen	-

DorfBus Bad Malente

Der Bürgerbus verkehrt täglich (außer So, tlw. auch Sa) mit 1 FP (Nord) und 2 FP (Süd). Der Streckenverlauf des DorfBus ist identisch, und ergänzt die Verkehrszeiten des Bürgerbusses. Einzige Abweichung ist, dass Neversfelde nur auf der Süd-Schleife bedient wird. Auf der Nord-Schleife wird Neversfelde zur Verringerung der Fahrtzeit ausgelassen.

Die Bedienung des DorfBus Bad Malente erfolgt mit einem Fahrzeug. Die maximale Umlaufzeit des DorfBusses beträgt 99 Minuten, die Gesamtlänge der Schleifen umfasst rund 40 Straßenkilometer.

Nord	Verbindung	Krummsee - (Sielbeck) – Nüchel – Benz – Söhren – Malkwitz – Sieversdorf - Neukirchen
	Relevante Verknüpfungen	<u>Bad Malente - Greismühlen Bahnhof</u> RE 83/RB 84
	Anmerkung	BB-Nord verkehrt Mo-Sa 10:08, 18:08
Süd	Verbindung	Rachut – Kreuzfeld – Oberkleveez – Niederkleveez – Timmdorf - Neversfelde
	Relevante Verknüpfungen	<u>Bad Malente - Greismühlen Bahnhof</u> RE 83/RB 84 5801
	Anmerkung	Streckenverlauf von BB-Süd BB-Süd verkehrt Mo-Sa 09:08, 11:08; Mo-Fr 17:08, 19:08 Oberkleveez und Niederkleveez gehören dem Kreis Plön an.

DorfBus Scharbeutz

Ausrichtung auf den touristischen Verkehr, Besonderheit ist die Anbindung von zwei Bahnhöfen. Die maximale Umlaufzeit des DorfBusses Scharbeutz beträgt 49 Minuten, die Gesamtlänge der Schleifen umfasst rund 33,6 Straßenkilometer. Für die Bedienung ist der Einsatz eines Fahrzeugs notwendig.

West	Verbindung	Klingberg – Gronenberg – Ekelsdorf - Pönitz am See Pönitz - (Gleschendorf) - (Wulfsdorf) – Sarkwitz – Schulendorf - Schürsdorf	
	Relevante Verknüpfungen	<u>Bf. Scharbeutz</u> RB 85	<u>Bf. Pönitz</u> RB 84
	Anmerkung	-	

DorfBus Ratekau

Die maximale Umlaufzeit des DorfBusses Ratekau beträgt 48 Minuten, die Gesamtlänge der Schleifen umfasst rund 24,9 Straßenkilometer. Für die Bedienung ist der Einsatz eines Fahrzeugs notwendig.

Ost	Verbindung	Offendorf – Kreuzkamp – Grammersdorf – Wilmsdorf – Warnsdorf – Häven – Niendorf - Hemmelsdorf
	Relevante Verknüpfungen	<u>Ratekau Dorfplatz</u> 5951
	Anmerkung	-

DorfBus Stockelsdorf

Anbindung von Bad Schwartau ZOB und Bahnhof. Die maximale Umlaufzeit des DorfBusses Stockelsdorf beträgt 96 Minuten, die Gesamtlänge der Schleifen umfasst rund 31,6 Straßenkilometer. Für die Bedienung ist der Einsatz eines Fahrzeugs notwendig.

Nord	Verbindung	Pohnsdorf – Curau – Malkendorf – Horsdorf - Pariner Berg - Klein Parin - Groß Parin - Bad Schwartau
	Relevante Verknüpfungen	<u>Stockelsdorf Rathausmarkt</u> 5912 9
	Anmerkung	-
West	Verbindung	Bargerbrück - Arfrade Oberwohlde – Krumbek – Mönkhagen - Eckhorst
	Relevante Verknüpfungen	<u>Stockelsdorf Rathausmarkt</u> 5912 9
	Anmerkung	-

DorfBus Fehmarn

Bürgerbus Fehmarn verkehrt zwischen Ostern und Ende Oktober auf 5 Routen von Montag bis Freitag außer an Feiertagen. In den Sommermonaten fährt der Bürgerbus auch an Samstagen. Montag, Mittwoch und Freitag werden zusätzliche Fahrten zum Wasservogelreservat Wallnau angeboten. In den Wintermonaten verkehrt der Bürgerbus als Anrufbus auf der gesamten Insel.

Die dargestellten DorfBus-Schleifen bilden ein Grundangebot ab, die Bedienungsbereiche des Bürgerbus-Angebots in den Sommermonaten sind nicht eingebunden, um eine Konkurrenz zu vermeiden. Die Routen des DorfBusses erschließen die einwohnerstarken Ortschaften, touristische Einrichtungen sind nicht explizit eingebunden, sofern sie nicht auf dem Weg liegen. Die Bedienung erfolgt mit zwei Fahrzeugen. Die maximale Umlaufzeit des DorfBusses Fehmarn beträgt 199 Minuten, die Gesamtlänge der Schleifen umfasst rund 113,8 Straßenkilometer.

Nordwest	Verbindung	Burg – Landkirchen – Altjellingsdorf – Lemkendorf – Petersdorf – Dänschendorf – Wenkendorf – Altenteil – Westermarkelsdorf – Schlagsdorf - Bojendorf
	Relevante Verknüpfungen	<u>Burg Bf.</u> 5811
	Anmerkung	-
Südwest	Verbindung	Burg – Landkirchen – Altjellingsdorf – Lemkendorf – Gollendorf – Orth – Sulsdorf - Petersdorf
	Relevante Verknüpfungen	<u>Burg Bf.</u> 5811

	Anmerkung	-
Mitte	Verbindung	Burg – Ostermarkelsdorf – Hinrichsdorf – Todendorf – Gammendorf – Vadersdorf – Bisdorf - Landkirchen
	Relevante Verknüpfungen	<u>Burg Bf.</u> 5811
	Anmerkungen	-
Ost	Verbindung	Burg – Niendorf – Bannesdorf – Presen – Todendorf – Puttgarden - Marienleuchte
	Relevante Verknüpfungen	<u>Burg Bf.</u> 5811
	Anmerkung	-

4.4.3 Betrieb und Marketing

Für die langfristig erfolgreiche Etablierung des DorfBus-Systems und die Bekanntheitssteigerung des Fahrtenangebots auf den Regionallinien sind folgende Handlungsansätze zu empfehlen. Ziel ist hierbei, vorwiegend die Funktionsweise und Angebotsqualität des DorfBusses, jedoch auch das kreisweite Angebote auf den Regionallinien zu vermarkten und Neu- sowie Bestandskunden leicht verständlich zu machen. Hierzu zählt auch die Vermarktung über eine möglichst kreisweit einheitlich zu kontaktierende Dispositionszentrale, das Tarifangebot und Verknüpfungsangebote zu weiteren Mobilitätsangeboten wie auch die Absenkung von Nutzungshemmnissen durch die Ausbildung von Mobilitätspaten.

Dispositionszentrale

Zur Organisation der Fahrtwünsche ist eine Dispositionszentrale erforderlich. Zur Vereinfachung der Nutzung der DorfBusse ist auf unterschiedliche Rufnummern zur Anmeldung eines Fahrtwunsches zu verzichten. Durch die Einrichtung einer einheitlichen Rufnummer für eine kreisweite Dispositionszentrale unabhängig vom Verkehrsunternehmen wird die Bestellung des DorfBusses oder mehrerer DorfBusse bei gewünschten Anschlussfahrten vereinfacht. Die Rufnummer erlaubt eine zentrale, kreisweite Vermarktung und trägt zu Hebung der Fahrgastpotentiale bei.

Tarifsystem

Integration in den Schleswig-Holstein-Tarif zur Sicherstellung der Barrierefreiheit und Vermeidung von Nutzungshemmnissen.

Mobilitätspaten

Mobilitätspaten unterstützen insbesondere älterer Fahrgäste bei der Planung und Durchführung ihrer Mobilität mit den Angeboten im Kreis Ostholstein, hierbei insbesondere mit dem DorfBus. Sie sind Ansprechpartner für Fragen rund um das öffentliche Mobilitätsangebot in einem Ort/ in einer Region. Die Tätigkeit erfolgt ehrenamtlich. ein Versicherungsschutz während ihrer Einsatzzeiten ist sicherzustellen (z.B. über den Kreis, die Kommunen).

Marketing

Öffentlicher Nahverkehr ist insbesondere für Erstnutzer eine erklärungsbedürftige Dienstleistung. Daher ist es eine wichtige Aufgabe für den Kreis als Aufgabenträger sowie die Verkehrsunternehmen, neue Kunden mit den erforderlichen Informationen zu versorgen, die für eine Erstnutzung des ÖPNV notwendig sind. Ebenso sind aber auch bestehende Kunden umfangreich und aktuell über das Angebot und dessen Veränderungen zu informieren und zu beraten. Nur wenn die notwendigen Informationen leicht zu erhalten sind, können potenzielle Neukunden dauerhaft für den ÖPNV gewonnen werden.

Eine aktuelle, umfassende und richtige Information der (potenziellen) Fahrgäste ist somit entscheidende Voraussetzung für die Nutzung des ÖPNV durch die Bürgerinnen und Bürger. Zur Informationsvermittlung sind alle gängigen Medien und Informationskanäle zu nutzen. Dies sind gedruckte Informationen, die persönliche Auskunft und die Information per Telefon, Internet und Smartphone-App. Derzeit findet durch die Digitalisierung eine Verlagerung innerhalb der Informationskultur statt. Während Printmedien tendenziell an Bedeutung verlieren, gewinnen digitale Informationskanäle auch im Bereich des ÖPNV stetig an Bedeutung. Gemeinsam mit stationären Informationseinrichtungen gilt es eine ausgewogene Mischung von Informationsquellen bereitzustellen.

Die Qualitäten des ÖPNV-Angebotes sind durch eine kontinuierliche Öffentlichkeitsarbeit der Verkehrsunternehmen und Marketingmaßnahmen, in Abstimmung und Kooperation mit dem Aufgabenträger, zu bewerben. Dabei sind in der Vergangenheit bereits erfolgreichen Kooperationen entstandene übergreifende Marketingmaßnahmen zu pflegen und für bestimmte Zielgruppen weiterzuentwickeln. Durch Marketingaktivitäten (z. B. Imagekampagnen, kontinuierliche Pressearbeit / Öffentlichkeitsarbeit, Events, Sponsoring etc.) werden Bekanntheitsgrad und Image des ÖPNV gepflegt und verbessert. Ziel ist es, vorhandene Kunden zu pflegen und neue zu gewinnen.

4.5 Stadtbus Eutin

Als weiteres Grundmodul mit lokalem Bezug ergänzen die Stadtbuslinien die Regionallinien und Linien mit Funktion im Schulverkehr das Angebot im Stadtgebiet Eutins.

Ihre Funktion liegt – anders als die der Regionallinien – in der lokalen Erschließung sowie in der Anbindung der Eutiner Wohngebiete an die Innenstadt, den Bahnhof als regionalen Verknüpfungspunkt sowie die Verbindung der Wohngebiete untereinander. Die Stadtbuslinien verkehren möglichst abseits der radial einfallenden Regional- und Schulverkehrslinien, ergänzen diese aber auch auf überlagerten Abschnitten durch die Anpassung der Taktlagen zu einem integrierten Angebot.

Die Linienwege der Linie 5502, 5504 und 5505 bleiben weitestgehend erhalten. Einzelne Veränderungen finden statt, um weitere Erschließungs- und Verbindungsaufgaben zu übernehmen. Die Stadtteile werden über jede Fahrt mit dem Bf/ZOB verbunden, wo ein Umstieg vom/zum SPNV sowie von/zu den Regional- und Schulverkehrslinien gewährleistet wird. Zusätzlicher zentraler Halt ist die Haltestelle „Am Stadtgraben“, um eine direkte und umstiegsfreie Verbindung in die Innenstadt zu erhalten. Die Verbindung der Stadtteile

untereinander geschieht über einen gesicherten Umstieg an den Haltestellen „Bf/ZOB“ und „Am Stadtgraben“. Die Linie 5504 (Eutin Süd) und 5505 (Eutin West) werden an der Haltestelle „Am Stadtgraben“ durchgebunden, sodass eine umstiegsfreie Verbindung zwischen Eutin West und Süd möglich ist. Die Linienführung berücksichtigt dabei einen möglichst wirtschaftlichen Fahrzeugumlauf.

Um die Zugänglichkeit des ÖPNV zu verbessern, werden entlang der Linie 5502 im Norden Eutins drei neue Haltestellen eingerichtet. Ein weiterer infrastruktureller Eingriff ist die Öffnung der Wilhelmshöhe für den ÖPNV, um eine beidseitige Befahrbarkeit zu ermöglichen. Im Rahmen der Neukonzeption der Stadtbuslinien sind zudem Maßnahmen zur Busbeschleunigung (Busspuren, Vorrangschaltung an Lichtsignalanlagen etc.) zu prüfen.

Die Bedienungsqualität der Stadtbuslinien wird durch die Vereinheitlichung des Takts sowie die Ausweitung der Bedienungszeiträume erhöht. Ein einheitlicher und durchgängiger Stundentakt ermöglicht eine Verknüpfung mit dem SPNV und den Regional- und Schulverkehrslinien über den gesamten Tagesverlauf. In Kombination mit den anderen vertakteten Linien entsteht durch die Überlagerung der Linienwege teilweise ein integriertes Angebot zu einem Halbstundentakt, teilweise kann durch Linienführung und Taktlage ein paralleles Angebot auf einzelnen Abschnitten entstehen.

Im Folgenden werden die Veränderungen auf den Linien 5502, 5504 und 5505 dargestellt:

Linie 5502 – Eutin Nord

Bedienung	Durchgängiger Stundentakt <ul style="list-style-type: none"> • werktags zwischen 6 und 23 Uhr • samstags zwischen 7 und 23 Uhr • sonntags zwischen 8 und 23 Uhr
Verbindung	Vereinheitlichung des Linienwegs Durchgängige Führung über Wilhelmshöhe
Verknüpfungen	<ul style="list-style-type: none"> • mit dem SPNV sowie allen Regional- und Schulverkehrslinien am Bf/ZOB • mit den Stadtbuslinien 5504 und 5505 am Stadtgraben
Anmerkung	<p>Öffnung der Einbahnstraße „Wilhelmshöhe“ im Bereich zwischen Malenter Landstraße und Seniorenresidenz, sodass der Linienweg in beide Richtungen bedient werden kann.</p> <p>Einrichtung zusätzlicher in beide Richtungen ausgebaute Haltestellen</p> <ul style="list-style-type: none"> • „Holstenstraße“: Holstenstraße, Ecke Plumpstraße • „Lindenstraße“: Ebereschenweg, Ecke Lindenstraße • „Hochkamp“: Hochkamp, Ecke Hoher Berg

Linie 5504 – Eutin Süd

Bedienung	Durchgängiger Stundentakt <ul style="list-style-type: none"> • werktags zwischen 6 und 23 Uhr • samstags zwischen 7 und 23 Uhr • sonntags zwischen 8 und 23 Uhr
-----------	--

Verbindung	Weitestgehend Beibehaltung des Linienwegs in Eutin Süd Durchgängige Bedienung der Haltestelle „ Führung über Markt und Rosengarten in beide Fahrtrichtungen
Verknüpfungen	<ul style="list-style-type: none"> • mit dem SPNV sowie allen Regional- und Schulverkehrslinien am Bf/ZOB • mit Stadtbuslinie 5502 am Stadtgraben • Durchbindung mit Linie 5505 für eine umstiegsfreie Verbindung zwischen Eutin Süd und West

Linie 5505 – Eutin West

Bedienung	Durchgängiger Stundentakt <ul style="list-style-type: none"> • werktags zwischen 6 und 23 Uhr • samstags zwischen 7 und 23 Uhr • sonntags zwischen 8 und 23 Uhr
Verbindung	Regelmäßige Anbindung der Sana-Klinik (Haupteingang)
Verknüpfungen	<ul style="list-style-type: none"> • mit dem SPNV sowie allen Regional- und Schulverkehrslinien am Bf/ZOB • mit Stadtbuslinie 5502 am Stadtgraben • Durchbindung mit Linie 5505 für eine umstiegsfreie Verbindung zwischen Eutin West und Süd

Das Stadtbus-Angebot kann modular ausgebaut werden. Grundlage dafür ist ein entsprechendes Nachfragepotential, das im Rahmen des Betriebs erhoben werden muss:

- Eine Taktverdichtung zu einem 30-Minuten-Takt kann in den Nachfragespitzen stattfinden, um eine höhere Bedienungsqualität zu schaffen. Dabei ist jedoch zu beachten, dass die Linienführung in den Wohngebieten dazu führt, dass an einzelnen Haltestellen die Abfahrten in Hin- und Rückrichtung nahezu zeitgleich stattfinden, sodass der Mehrwert der Taktverdichtung geringer ausfallen kann. Eine weitere Verdichtung (beispielsweise zu einem 15-Minuten-Takt) empfiehlt sich nicht, da keine Verknüpfungen mit dem SPNV oder anderen Buslinien stattfinden kann.
- Der Einsatz von Fahrzeugtypen wie Kleinbussen, Elektrobussen oder autonomen Fahrzeugen kann entsprechend der Nachfrage geprüft werden. Dabei empfehlen sich diese Fahrzeugtypen insbesondere aufgrund ihrer geringeren Lärmemission für die Bedienung der Wohngebiete.

4.6 Prüfauftrag: Produktprofilierung durch differenzierte Linienkennzeichnung

Die Neustrukturierung des Liniennetzes und die Hierarchisierung des Bedienungsangebots zielt darauf ab, ein übersichtliches und leicht begreifbares ÖPNV-Angebot zu entwickeln. Zur Steigerung der Transparenz und leichten Verständlichkeit kann beitragen, das ÖPNV-

Angebot nach Verkehrsaufgaben zu differenzieren, um die Qualitäten der Produkte/Linien (Regionallinien, DorfBus, BürgerBus, Stadtbuss, Schulbuslinien) weiter zu profilieren. Hierzu kann auch eine verkehrliche Klassifizierung des Bedienungsangebotes beitragen, aus der deutlich wird, die z. B. durch eine Unterscheidung der Liniennummern erkennbar wird. Diese Differenzierung ist als Bestandteil der Fahrgastinformation entsprechend zu vermarkten. Erfolgreich erprobte Strukturen sind dabei zu festigen und weiterzuentwickeln.

Regionallinien zeichnen sich durch vertaktete Fahrten auf möglichst direkten Linienwegen aus. Um diese Qualitäten besser vermarkten und für die Fahrgäste leicht verständlich zu machen, empfiehlt es sich, die Schulfahrten auf diesen Linien differenziert auszuweisen, da diese meist andere Linienwege einschlagen. Dadurch wird das reguläre Angebot von den Schulfahrten abgehoben. Neben der Kennzeichnung in den Fahrtenanzeigen der Busse und in den Aushängen der Haltestellen, können auch gesonderte Fahrpläne für die vertakteten regulären Fahrten und die Schulfahrten erstellt werden, sodass die Qualitäten des einheitlichen Taktes und des einheitlichen Linienweges schneller sichtbar werden. Dieses Vorgehen ist für das gesamte Linienangebot im Kreis Ostholstein anzuwenden. Hierzu zählen auch Stadtverkehre, die überwiegend kleinräumig erschließende Funktionen übernehmen, während Dorfbusse und Bürgerbusse die flächendeckende Raumschließung sichern. Ein mögliches Vorgehen kann sein:

TABELLE 23: DIFFERENZIERTER LINIENKENNZEICHNUNG IM KREIS OSTHOLSTEIN

	Nummerierung	Ergänzende Kennzeichnung	Beispiel
Regionallinien	10-99	Kennzeichnung mit R vorangestellt	R10
Schulfahrt auf Regionallinie	10-99	Kennzeichnung mit b nachgestellt	R10b
Linien vorwiegend im Schulverkehr	100-199	-	180
Stadtverkehre	1-10	-	1
DorfBus	-	DorfBus und zentraler Ort	DorfBus Schönwalde
BürgerBus	-	BürgerBus und der Ortsname	Bürgerbus Lensahn

4.7 Verknüpfungspunkte und Infrastruktur

4.7.1 Zentrale Haltestellen mit systemrelevanter Verknüpfungsfunktion

Zentrale Verknüpfungspunkte stellen wichtige Knotenpunkte im ÖPNV-System dar, an denen regelmäßig Bus-Bus- oder Bus-Bahn-Verknüpfungen mit aufeinander abgestimmten Umsteigezeiten stattfinden. Die zentralen Verknüpfungspunkte fungieren zudem als Start-

bzw. Endhaltestelle der DorfBusse. An diesen Stellen ist für die Fahrgäste ein Umstieg in das übergeordnete ÖPNV-Netz anzustreben.

Zentrale Verknüpfungspunkte sind häufig entlang der Schienenverbindung gelegen, sodass ein Umstieg auf den SPNV ermöglicht werden kann. Weitere Verknüpfungspunkte sind Haltestellen in zentraler Lage von Siedlungsbereichen im direkten Einzugsbereich von Versorgungsmöglichkeiten. Beide Arten der Verknüpfung haben je nach Ausprägung Vor- und Nachteile – Verknüpfungspunkte an Bahnhofpunkten ermöglichen meist einen besseren Betriebsablauf, sind jedoch aufgrund ihrer nicht immer zentralen Lage fußläufig schlechter zu erreichen, während Verknüpfungspunkte in den Stadtzentren verkehrlich höher belastet, schwierig und teils mit längeren Fahrtzeiten zu erreichen sind.

Aufgrund ihrer Funktion als Umsteige-, aber auch Start- und Endhaltestellen sind die Verknüpfungspunkte mit entsprechender Infrastruktur auszustatten, sodass auch längere Aufenthalte für Fahrgäste sowie Fahrpersonal ermöglicht werden können.

An den Verknüpfungspunkten kann eine zusätzliche Verknüpfung zum Radverkehr geschaffen werden. Durch die Einrichtung von diebstahl- und witterungsgeschützten Abstellanlagen kann die Attraktivität und Nutzung der Umstiegshaltestellen erhöht werden.

Verfügen Orte über mehrere (mögliche) Verknüpfungspunkte, werden diese unter Berücksichtigung verkehrlicher und betrieblicher Gesichtspunkte beleuchtet und Empfehlung für die Ausweisung einer zentralen Verknüpfungshaltestelle oder mehrerer Punkte mit verschiedenen Funktionen gegeben.

Im Folgenden werden alle systemrelevanten Verknüpfungshaltestellen aufgeführt.

Burg auf Fehmarn, Bahnhof

Bedienende Linien	RB 85, Linie 5811, DorfBus Fehmarn
Verknüpfte Linien	RB 85 + Linie 5811
Anmerkung	Die Haltestelle „Burg, Niendorfer Platz“ kann von Linie 5811 als Endhaltestelle genutzt werden, wenn umlaufbedingt keine Weiterfahrt bis nach Burgtiefen vorgesehen ist. Die vorrangige Verknüpfung zwischen RB, Linie 5811 und dem DorfBus Fehmarn findet in dem Fall weiterhin am Bahnhof statt.

Heiligenhafen, Zentrum / Wilhelmsplatz

Bedienende Linien	Linie 5804, Linie 5811, DorfBus Heiligenhafen
Verknüpfte Linien	Linie 5804 + DorfBus Heiligenhafen Linie 5811 + DorfBus Heiligenhafen
Anmerkung	Die zentral gelegene Haltestelle „Heiligenhafen, Markt“ ist aufgrund des engen Straßenquerschnitts sowie der erhöhten Verspätungsgefahr während der Urlaubersaison nur bedingt als End- bzw. Verknüpfungshaltestelle für mehrere Linien (mit längeren Haltezeiten) geeignet. Eine ausreichende Bedienung der Innenstadt ist weiterhin durch die querenden Linien gegeben. Ein Umstieg zwischen Regionalbus und DorfBus kann aufgrund der vorhandenen Haltepositionen problemlos am Wilhelmsplatz geschehen.

Großenbrode, Bahnhof

Bedienende Linien	RB 85, Linie 5811
Verknüpfte Linien	RB 85 + Linie 5811

Oldenburg, Zentrum / Schauenburger Platz

Bedienende Linien	Linie 4310, Linie 5800, Linie 5804, Linie 5811, DorfBus Oldenburg
Verknüpfte Linien	Linie 4310 + Linie 5811
Anmerkung	<p>Eine Anbindung der bisher als Verknüpfungspunkt genutzten Haltestelle „Oldenburg, Markt“ ist nicht mehr vorgesehen. Aufgrund der zusätzlichen Fahrtzeit für weiterfahrende Linien sowie der verkehrlichen Situation in der Innenstadt von Oldenburg empfiehlt sich die Haltestelle „Schauenburger Platz“ als Verknüpfungspunkt sowie als End- bzw. Starthaltestelle einiger Linien. Hierfür sind im Rahmen der städtebaulichen Maßnahmen Wendemöglichkeiten sowie zusätzliche Haltepositionen einzurichten, um einen flüssigen Betriebsablauf gewährleisten zu können.</p> <p>Eine ausreichende Erschließung und Bedienung der Innenstadt ist weiterhin gegeben.</p> <p>Der weitere Verknüpfungspunkt „Oldenburg, Bf/ZOB“ (vorrangig Bus-Bahn-Verknüpfung) liegt abseits der Innenstadt, sodass die Einrichtung eines zweiten, zentralen Verknüpfungspunkts (Bus-Bus-Verknüpfung) zu empfehlen ist.</p>

Oldenburg, Bahnhof

Bedienende Linien	RB 85, Linie 4310, Linie 5508, Linie 5800, Linie 5804, DorfBus Oldenburg
Verknüpfte Linien	RB 85 + Linie 4310 + Linie 5804 + DorfBus Oldenburg
Anmerkung	Der Verknüpfungspunkt dient vorrangig der Verknüpfung der Buslinien mit dem SPNV, um eine schnelle Weiterfahrt zum nächsten Oberzentrum gewährleisten zu können.

Lensahn, Bahnhof

Bedienende Linien	RB 85, DorfBus Lensahn
Verknüpfte Linien	RB 85 + DorfBus Lensahn

Eutin, Bahnhof/ZOB

Bedienende Linien	RE 83 / RB 84, Linie 5503, Linie 5507, Linie 5508, Linie 5516, Linie 5518, Linie 5816, Linie 5912, Stadtbus Eutin und Linie 5516b, 5518b, 5960b (sowie DorfBus) Eutin
-------------------	---

Verknüpfte Linien	RE 83 / RB 84 + Linie 5503 + Linie 5507 + Linie 5508 + Linie 5516 + Linie 5518 + Linie 5816 + Linie 5912 + Linie 5516b + 5518b + 5960b + Stadtbus Eutin (+ DorfBus Eutin)
-------------------	---

Bad Malente-Gremsmühlen, Bahnhof

Bedienende Linien	RE 83 / RB 84, Linie 5503, Linie 5801, DorfBus Bad Malente-Gremsmühlen
Verknüpfte Linien	RE 83 / RB84 + Linie 5801 + Linie 5503 + DorfBus Bad Malente-Gremsmühlen

Neustadt, Bahnhof/ZOB

Bedienende Linien	RB 85, Linie 5518, Linie 5800, Linie 5801, Linie 5803, Linie 5804, DorfBus Neustadt
Verknüpfte Linien	RB 85 + Linie 5800 + Linie 5801 + Linie 5803 + DorfBus Neustadt Linie 5518 + DorfBus Neustadt
Anmerkung	Trotz der Distanz zum Stadtzentrum dient die Haltestelle als Verknüpfungspunkt, da hier eine Verknüpfung mit dem SPNV hergestellt und somit eine schnelle Weiterfahrt ermöglicht werden kann. Die zentral gelegenen Haltestellen „Markt“ und „Post“ sind aufgrund der verkehrlichen Situation sowie der einseitigen Bedienung nur bedingt als Verknüpfungspunkte geeignet.

Ahrensböök, ZOB

Bedienende Linien	Linie 5912, Linie 5960, DorfBus Ahrensböök
Verknüpfte Linien	Linie 5912 + DorfBus Ahrensböök

Haffkrug, Bahnhof

Bedienende Linien	RB 85, Linie 5803, Linie 5816
Verknüpfte Linien	RB 85 + Linie 5816

Pönitz, Bahnhof

Bedienende Linien	RB 84, Linie 5960, DorfBus Scharbeutz
Verknüpfte Linien	RB 84+ Linie 5960 + DorfBus Scharbeutz

Pansdorf, Bahnhof

Bedienende Linien	RB 84, Linie 5951
Verknüpfte Linien	RB 84+ Linie 5951

Scharbeutz, Bahnhof

Bedienende Linien	RB 85, Linie 5803, Linie 5816, DorfBus Scharbeutz
Verknüpfte Linien	RB 85 + Linie 5816 + DorfBus Scharbeutz

Timmendorfer Strand, Bahnhof

Bedienende Linien	RB 85, Linie 5951
Verknüpfte Linien	RB 85 + Linie 5951

Timmendorfer Strand, ZOB

Bedienende Linien	Linie 40, Linie 5803, Linie 5951
Verknüpfte Linien	Linie 40 + Linie 5803

Bad Schwartau, ZOB / Eutiner Ring

Bedienende Linien	Linie 1, Linie 7, Linie 9, Linie 5951, DorfBus Stockelsdorf
Verknüpfte Linien	Linie 1 + Linie 5951 + DorfBus Stockelsdorf

Bad Schwartau, Bahnhof

Bedienende Linien	RE 83 / RB 84, RB 85, Linie 5951
Verknüpfte Linien	RE 83 / RB 84 + Linie 5951 RB 85 + Linie 5951

4.7.2 Einrichtung neuer Haltestellen

Die Einrichtung neuer Haltestellen ermöglicht den Fahrgästen weitere Zugänge zum ÖPNV-System. Insbesondere in den Ortschaften, die aktuell noch nicht angebunden sind, aber auch in den Städten, können zusätzliche Haltestellen die Erreichbarkeit erhöhen.

Bei der Einrichtung neuer Haltestellen ist zwischen Haltestellen mit Bedienung im Regionallinien- sowie Stadtbusnetz und DorfBus-Haltestellen zu differenzieren. Diese unterscheiden sich neben dem Angebot v.a. durch die Qualität ihrer Infrastruktur.

Die neu einzurichtenden Haltestellen für den Regionallinienverkehr befinden sich in zentraler Lage in Siedlungsbereichen, die noch nicht ausreichend erschlossen sind. Dabei ist berücksichtigt, dass sie direkt am Linienweg der Regionallinien gelegen sind und daher keine Umwege oder Fahrtzeitverlängerungen bewirken. Diese Haltestellen sind nach den im RNVP

festgelegten Qualitätsstandards auszustatten und v.a. barrierefrei zu gestalten. Neue Haltestellen sind einzurichten in:

- Neustadt, Sandberger Weg
- Neustadt, Mühlenberg
- Scharbeutz, Fuchsberg
- Bockholt, Ort (Verlegung der Haltestelle zur besseren Erreichbarkeit über den direkten Linienweg, ggf. ist eine Wendemöglichkeit am Krankenhaus in Middelburg notwendig)
- Gleschendorf, Brink (Verlegung der Haltestelle in die Dorfstraße, um eine umwegfreie Weiterfahrt der Linie 5960 in Richtung der Haltestelle „Gleschendorf, Aublick“ zu ermöglichen)
- Ahrensböök, Havekost (Verlegung der Haltestelle an die Straße Am Wallbach zur Verbesserung der Weiterfahrt in beide Richtungen)

Im Stadtgebiet von Eutin werden drei weitere Haltestellen im nördlichen Wohngebiet eingerichtet, die entlang des Linienwegs der Linie 5502 beidseitig bedient werden. Die Stadtbushaltestellen sind wie die Regionalbus-Haltestellen entsprechend der im RNVP definierten Standards einzurichten und auszustatten:

- „Eutin, Holstenstraße“: Holstenstraße, Ecke Plumpstraße
- „Eutin, Lindenstraße“: Ebereschenweg, Ecke Lindenstraße
- „Eutin, Hochkamp“: Hochkamp, Ecke Hoher Berg

Für die Bedienung von kleineren Ortschaften, die bisher nicht an den ÖPNV angeschlossen sind oder deren Bedienung einen zu hohen Mehr an Fahrzeit verursachen würde, sind Haltestellen für die Bedienung durch Dorfbusse einzurichten. Da einzelne Ortschaften neu angebunden werden, ist die Positionierung der neuen Haltestellen vorerst in einer Testphase zu prüfen. Daher empfiehlt es sich, diese mit einer geringeren Ausstattung einzurichten. Haltestellenmast- und Schild sowie die notwendigen Informationen zur Nutzung des DorfBusses müssen jedoch bereitgestellt werden. Hinsichtlich der Barrierefreiheit kann während der Testphase auf einzelne Elemente verzichtet werden. Dabei ist ein möglichst barrierefreier Zutritt in die Fahrzeuge zu gewährleisten. Während oder nach der Testphase können bei entsprechender hoher Nachfrage zusätzliche Ausstattungen hinzugefügt werden, die den barrierefreien Zugang und die Aufenthaltsqualität verbessern, oder eine Verlegung der Haltestelle an eine andere Position in den Ortschaften geprüft werden. Neue Haltestellen für die Dorfbusse sind einzurichten in:

- Fehmarn-Gollendorf
- Fehmarn-Todendorf
- Fehmarn-Marienleuchte

- Lensahn-Wahrendorf

4.7.3 Benennung zentraler Haltestellen

Zur Erhöhung der Nutzungsqualität für die Fahrgäste sind die zentralen Haltestellen/Verknüpfungspunkte im Kreisgebiet in ihrer Bedeutung und zentralen Lage deutlich im Haltestellennamen kenntlich zu machen. Eine mögliche ergänzende Betitelung ist z. B. „Zentrum“. Das betrifft die Haltestellen:

- Oldenburg, Zentrum / Schauenburger Platz
- Heiligenhafen, Zentrum / Wilhelmsplatz

Grundsätzlich ist anzuraten, Haltestellen in Ortschaften nicht nach eher temporären oder sich zyklisch ändernden Einrichtung o. ä., wie Gaststätten, zu benennen. Hier empfiehlt sich die Entwicklung einer kreisweiten Systematik, um auch zentrale Haltestellen in den Ortschaften zu benennen.

4.7.4 Infrastrukturausbau zur Verbesserung des Betriebsablaufs

Um einen reibungslosen Betriebsablauf zu gewährleisten, sind bauliche Maßnahmen zu treffen, die v.a. Wendemöglichkeiten in den Ortschaften, aber auch in zentralen Lagen, betreffen. Da die Dorfbusse einzelne Siedlungen per Stichfahrt bedienen, sind dort Wendemöglichkeiten für Kleinbusse notwendig, die keinen allzu großen zeitlichen Verlust mit sich bringen. Dies betrifft

- Harmsdorf-Güldenstein
- Scharbeutz-Gronnenberg
- Schashagen-Marxdorf
- Schashagen-Hobstin

In Dahme ist nördlich der Haltestelle „Strandhotel“ eine Wendemöglichkeit für Linie 5800 einzurichten, sodass der Stundentakt zwischen Neustadt und Dahme gewährleistet werden kann.

Darüber hinaus ist wie in Kapitel 4.7.1 beschrieben, die Einrichtung eines zentralen Verknüpfungspunktes am Schauenburger Platz in Oldenburg vorzusehen. Da die Haltestelle „Marktplatz“ nur von einzelnen Linien genutzt wird, ist eine Wendemöglichkeit am Schauenburger Platz notwendig, um zeitliche Verluste zu reduzieren. Die Einrichtung weiterer Ausstattungsmerkmale einer zentralen Umstiegshaltestelle sind in der weiteren Planung zu prüfen.


4.7.5 Einrichtung von Angeboten für die multimodale Verknüpfung

Zur besseren Erschließung der Zwischenräume und ergänzenden Anbindung dieser an den ÖPNV werden flankierend Ansätze im Hinblick auf eine stärkere intermodale Vernetzung aufgezeigt. Hierbei ist vor allem das Fahrrad als Zubringerverkehrsmittel zu den regionalen ÖPNV-Achsen noch weiter zu stärken. Hierzu zählt insbesondere der Ausbau hochwertiger Fahrradabstellanlagen in Form von Bike+Ride-Anlagen an bestimmten Haltestellen des regionalen Verkehrs zur Stärkung der Verknüpfung zwischen Rad und ÖPNV.

Außerdem soll dort, wo es aufgrund der Lage und Bedeutung im Netz Wirkung und Erfolg verspricht, der Ausbau von Haltestellen und Verknüpfungspunkten zu Mobilstationen forciert werden. Die Umsetzung ist als modular gestaltbares Angebot in Hinblick auf Ausstattung und zu kombinierender Verkehrsmittel angedacht, so dass jeweils in Abhängigkeit der spezifischen Situation vor Ort unterschiedliche Ausstattungsmerkmale realisiert werden können. Neben dem Ausbau und der Erweiterung von Fahrradabstellanlagen können je nach Zentralität auch ergänzende Anmietmöglichkeiten, wie Pedelec-Verleihmöglichkeiten sowie Car-Sharing-Angebote sinnvoll sein, um den multimodalen Ansatz zu stärken. Die modular gestaltbaren Komponenten sind flexibel auf die jeweils spezifischen Randbedingungen und die politischen Wünsche auszurichten.

Nachfolgend dargestellt sind die zentralen Merkmale von Mobilstationen und Bike & Ride-Stationen:

ABBILDUNG 5: STECKBRIEF MOBILSTATION

Mobilstationen	
	
Produkt u. Aufgabe	<ul style="list-style-type: none"> ■ Räumlich gebündelte Verknüpfung von Verkehrsangeboten zur Förderung der Inter- und Multimodalität (ÖPNV mit Rückgratfunktion) ■ Erhöhung der Flächenwirksamkeit / Erschließungswirkung hochwertiger ÖPNV-Angebote durch Schaffung zentraler Orte für intelligente Zu- und Abbringangebote ■ Modular gestaltbares Angebot in Hinblick auf Ausstattungsmerkmale und zu kombinierender Verkehrsmittel – in Abhängigkeit von Aufgabe, Bedeutung im Netz und räumlicher Lage sowie bei Zuordnung zu aufkommensstarken Einrichtungen

	<ul style="list-style-type: none"> ■ Treffpunkt, Aufenthaltsbereich und Serviceangebote zur Förderung der Nahmobilität und Übernahme von Versorgungsfunktion ■ Ergänzendes Angebot für Bereiche und Zeiten, in denen das DorfBus-Angebot nicht ausreichend genutzt werden kann 	
Ziele	<ul style="list-style-type: none"> ■ Verbesserung der Erreichbarkeit der starken ÖPNV-Achsen, Ausweiten der Einzugsbereiche, Abbau von Defiziten der ÖPNV-Erreichbarkeit ■ Förderung der Multi- und Intermodalität / Attraktivitätssteigerung ÖPNV ■ Maßnahme zur Unterstützung zum Erreichen der kommunalen Klimaschutz-ziele 	
Module	<ul style="list-style-type: none"> ■ Bushaltestelle mit Fahrgastunterstand, Fahrplanaushang und weiteren Informationsangeboten ■ Fahrradabstellanlage (Bike+Ride) ■ Park+Ride-Anlage ■ Car-Sharing-Station 	<ul style="list-style-type: none"> ■ Aufbewahrungsmöglichkeiten ■ Informationen zu Nahmobilität und weiteren Mobilitätsangeboten ■ Service-Angebote und Angebote der Nahversorgung ■ ...
Bestandteile für die Realisierung	<ul style="list-style-type: none"> ■ modulares System an Mobilstationen im Kreisgebiet, Realisierung mit Ausstattungsmerkmalen in Abhängigkeit von systemischer Bedeutung im Gesamtnetz, Nutzerpotentialen, ■ optimale Lagegunst im Ortsgefüge ■ Eigentumsverhältnisse Grund und Boden ■ Betreiber / kommunaler Kümmerer / ggf. Servicedienstleister 	

ABBILDUNG 6: STECKBRIEF BIKE+RIDE-STATION

Bike+Ride-Stationen

Produkt u. Aufgabe	<ul style="list-style-type: none"> ■ Ausbau der Verknüpfung von Fahrrad und ÖPNV ■ Erhöhung der Flächenwirksamkeit hochwertiger ÖPNV-Angebote durch Schaffung hochwertiger Fahrradabstellanlagen ■ Modular gestaltbare Ausstattung mit Differenzierung zwischen kleineren (Abstellbügel mit Überdachung) und größeren Anlagen („Fahrradgaragen“ als
---------------------------	--

	gesicherte Anlagen mit Service-Einrichtungen) in Abhängigkeit des Bike+Ride-Potenzials <ul style="list-style-type: none"> ■ Hoher Wiedererkennungswert durch einheitliche Gestaltung (modularer Baukörper) 	
Hintergrund	<ul style="list-style-type: none"> ■ Abbau von Erschließungsdefiziten durch wirksame Erhöhung des Haltestelleneinzugsradius in die Fläche ■ Verbesserung der Erreichbarkeit der starken ÖPNV-Achsen ■ Förderung der Intermodalität / Attraktivitätssteigerung ÖPNV ■ Maßnahme zur Unterstützung der kommunalen Klimaschutzziele 	
Module	<ul style="list-style-type: none"> ■ Abstellbügel ■ Überdachung ■ Sicherung und Wegweisung der Zugänge zur Anlage ■ Sicherung und Wegweisung des Umstiegs zum ÖPNV 	<ul style="list-style-type: none"> ■ Service-Station (Pumpe, Reparatur-Kit, Lademöglichkeiten) ■ Gesicherte Abstellanlagen (Boxen, Fahrradgaragen o.ä.) ■ Information zum Radroutennetz
Bestandteile für die Realisierung	<ul style="list-style-type: none"> ■ Realisierung mit Ausstattungsmerkmalen in Abhängigkeit der Nutzerpotentiale und Flächenverfügbarkeit ■ optimale Lagegunst im Ortsgefüge ■ soziale Kontrolle ■ Eigentumsverhältnisse Grund und Boden ■ Ggf. kommunaler Kümmerer für Wartung und Pflege 	

Die Ermittlung von Standorten zur Einrichtung einer Mobilstation oder B+R-Anlage bezieht sich auf die Potentiale. Hierbei ist auch die Weiterentwicklung bestehender Angebote mit einbezogen, z.B. zentraler Haltepunkte mit Bus-Schiene und/oder Bus-Bus-Verknüpfung wie auch in Gebieten mit dünner Besiedlung die Erweiterung oder Modernisierung bestehender Radabstellanlagen. Insbesondere bei der Einrichtung oder Weiterentwicklung zu Mobilstationen ist vor dem Hintergrund der mit der Fehmarnbelt-Hinterlandanbindung einhergehenden Umstrukturierung des SPNV-Angebots und Verlagerung von SPNV-Haltestellen kann die konkrete Umsetzung erst langfristig erfolgen.

Grundlage für die Auswahl der Standorte ist die Bedeutsamkeit im regionalen ÖPNV-Netz. Bei der Standortwahl von Mobilstationen ist die doppelte Funktion als Ausgangs- und Verknüpfungspunkt für Multi- und Intermodalität zu berücksichtigen. Je nach Bedeutung im Gesamtnetz und den Angeboten der verschiedenen Verkehrsmittel an einer Mobilstation variieren die Ausstattungsmerkmale der Stationen.

Für die konkrete Lagebestimmung am jeweiligen Netzpunkt sind Faktoren wie eine gute Nutzbarkeit, leichte Erreichbarkeit und Zugänglichkeit sowie eine präzente Lage, möglichst im öffentlichen Raum relevant. Entscheidende Ausstattungsmerkmale einer Mobilstation sind die Verknüpfung von mindestens zwei Verkehrsmitteln (optimalerweise unter Beteiligung des ÖPNV).

Für B+R-Anlagen ist neben der guten Nutzbarkeit, leichten Erreichbarkeit und Zugänglichkeit auch die Erhöhung der Erschließungswirkung bei der Auswahl geeigneter Standorte zu beachten. Mit der Errichtung wird auf eine Steigerung der Attraktivität des ÖPNVs durch Vereinfachung der Zugänglichkeit auch in gering besiedelten Bereichen des Kreises Ostholstein gezielt. Hierfür sind einer weiteren Konkretisierung vor der Umsetzung die erforderlichen Kapazitäten (und ggf. der Ausbau bestehender Anlagen) sowie der Einrichtung diebstahlsicherer Abstellanlagen (und ggf. Ladestationen für E-Bikes) zu prüfen. Zusätzlich kann zwischen kleineren (Abstellbügel mit Überdachung) und größeren Anlagen („Fahrradgaragen“ als gesicherte Anlagen mit Service-Einrichtungen) differenziert werden.

TABELLE 24: POTENTIAL FÜR DIE WEITERENTWICKLUNG ZU EINER MOBILSTATIONEN

Ort	Haltestelle	Ort	Haltestelle
Burg auf Fehmarn	Bahnhof	Heiligenhafen	Zentrum/Wilhelmsplatz
Oldenburg	Bahnhof oder Schauenburger Platz	Lensahn	Bahnhof oder Kirche
Eutin	Bahnhof/ZOB	Neustadt	Bahnhof/ZOB
Haffkrug	Bahnhof	Scharbeutz	Bahnhof
Timmendorfer Strand	ZOB	Bad Schwartau	Bahnhof oder ZOB/Eutiner Ring

TABELLE 25: MÖGLICHE STANDORTE FÜR DIE EINRICHTUNG ODER DEN AUSBAU VON B+R-STATIONEN

Ort	Haltestelle	Ort	Haltestelle
Pönitz	Bahnhof	Pansdorf	Bahnhof
Timmendorfer Strand	Bahnhof	Ahrensböök	ZOB
Bad Malente-Gremsmühlen	Bahnhof	Großenbrode	Bahnhof
Petersdorf	Alter Bahnhof	Landkirchen	Ortmitte
Gremersdorf	E 47	Neukirchen	ZOB
Grube	Gruber Hof	Grömitz-Cismar	Lensahner Straße
Hansühn	Kirche	Schönwalde	Schule
Bliedorf	B 501	Stolperhufen	Ort
Nüchel	Hauptstraße	Süsel-Bujendorf	Alte Schule
Süsel	Süselerbaum	Bosau-Hutzfeld	Gemeindeverwaltung
Stockelsdorf-Curau	Lübecker Landstraße	Ratekau	Dorfplatz

4.8 Optionale Erweiterungsmodule

Ansätze für eine Entwicklung zur bedarfsgesteuerten Fahrtenangeboten auf den Regionallinien, einem auf die Saisonalen Nachfragespritzen ausgerichteten ÖPNV-Angebot sowie die Elektrifizierung der DorfBusse sind nachfolgenden als optionale Module ausgeführt.

4.8.1 Bedarfsgesteuertes Angebot im Regionallinien-Netz

Das Konzept sieht eine hohe Bedienungsqualität mit einem umfangreichen Fahrtenangebot für das ÖPNV-System im Kreis Ostholstein vor. Diese Qualität macht sich u.a. durch lange Bedienungszeiträume aus, die werktags teilweise bis 23 Uhr reichen. Dabei werden insbesondere die Fahrten in den späten Abendstunden seltener nachgefragt. Um weiterhin eine Bedienung in den nachfrageschwächeren Zeiten anzubieten, das Angebot aber weiterhin wirtschaftlich tragbar zu halten, ist die Angebotsform an die Nachfrage anzupassen. Auf einzelnen Linien besteht dieses Angebot bereits.

Auf den Regionallinien im Stunden- und Zweistundentakt ist daher der Einsatz bedarfsgesteuerter Angebotsformen in den nachfrageschwächeren Zeiten vorgesehen. Vorrangig in den Tagesrandzeiten wird das reguläre Angebot auf ALFA umgestellt, teilweise auch am Wochenende. Die Umstellung der Angebotsformen im Wochen- und Tagesverlauf soll möglichst systematisch und einheitlich gestaltet sein, sodass Verknüpfungen zwischen den Linien erhalten bleiben. Eine klare Trennung in reguläres und ALFA-Angebot trägt auch zu einer besseren Verständlichkeit und Nutzerfreundlichkeit bei.

Tabelle 26 zeigt die Zeiträume auf, in denen der Einsatz bedarfsgesteuerter Angebote auf den Regionallinien vorgesehen ist.

TABELLE 26: EINSATZ BEDARFGESTEUERTER ANGEBOTE IM REGIONALLINIEN-NETZ

Produkt	Mo-Fr	Sa	So
Regionallinien im Stundentakt	Ab 20	Ab 18 Uhr	Ganztägig
Regionallinien im Zweistundentakt	10-12 Uhr Ab 20 Uhr	Ganztägig	Ganztägig

Diese Definition der Zeiträume ist als flexibel zu betrachten. Auf einzelnen Linien mit höherer Nachfrage kann eine Umstellung später oder gar nicht stattfinden. Auf einzelnen Linien sind diese Abweichungen bereits eingestellt (vgl. Steckbriefe in Kapitel 4 und Fahrplankonzepte im Anhang). Für die Linien 5811, 5518, 5803, 40 und 5951 als nachfragestarke Linien ist der Einsatz bedarfsgesteuerter Fahrten nicht vorgesehen.

Neben der oben beschriebenen Reduzierung bedarfsgesteuerter Fahrten als abweichende Option, besteht auch die Möglichkeit auf einzelnen Linien das ALFA-Angebot zu erweitern, sodass beispielsweise auch auf ausgewählten Regionallinien im Stundentakt mittags oder am Wochenende bedarfsgesteuerte Fahrten angeboten werden. Diese Optionen sind in den Zeilen „Bemerkung / Einschränkung“ der Fahrpläne mit einem „(ALFA)“ gekennzeichnet.

Im Vergleich zu einem durchgängigen regulären Einsatz von Solobussen, führt die Umstellung auf ALFA-Fahrten zu Kosteneinsparungen von ca. 2.427.000 EUR (ca. 65% Einsparung der Leistung und Kosten).

Dieses Modul ist bereits in den Fahrplankonzepten sowie in der Leistungsbilanzierung berücksichtigt, um das System nachfragegerecht und wirtschaftlich aufzubauen.

4.8.2 Sommernetz: Anpassung des Angebots an die veränderte Nachfrage

Der Kreis Ostholstein wies im Jahr 2015 rund 6,3 Millionen Übernachtungen auf. Für Anreise und Mobilität vor Ort wird unterdurchschnittlich häufig der Nahverkehr genutzt (siehe Kapitel 2.3). Das Sommernetz zur Anpassung des ÖPNV-Angebots an saisonale Nachfragespitzen und zur Attraktivitätssteigerung umfasst:

- Ausweitung des Bedienungsangebots zumindest in der Zeit vom 01.04. – 30.09. Trotz eines mittlerweile ganzjährigen Tourismuskonsums im Kreisgebiet entfallen die meisten Besuche in diesen Zeitraum.
- Vereinheitlichung der Bedienung auf ein einheitliches Fahrtenangebot von Mo-So von morgens bis abends. Besucher sind in ihrem Urlaub unabhängig vom Wochentag mobil. Zusätzlich ist durch Kurzturlauber von zusätzlichen Fahrgastpotentialen am Wochenende auszugehen.
- Taktverdichtung zum T30 auf relevanten Linien im Regionallinien-Netz zwischen den touristischen Zentren, im Zulauf und entlang der Ostseeküste. Mit der durchgängigen Taktverdichtung wird eine Angebotsqualität geschaffen, welche eine flexible ÖPNV-Nutzung ermöglicht und somit eine Alternative zur MIV-Nutzung darstellt.
- Taktverdichtung zum T60 auf den weiteren Regionallinien und DorfBussen zur Stärkung der Zubringerverkehre zur den zentralen Verkehrskorridoren.
- Keine Veränderung des Stadtbus-Angebotes in Eutin für die Beibehaltung der Verknüpfung mit den SPNV- und Regionallinien.
- Anpassung der DorfBus-Linienwege zur besseren Anbindung der Ferien- und Freizeitziele sowie Campingplätze. Hierdurch werden die Zugangshemmnisse zum ÖPNV durch die Bedienung weiterer touristisch relevanter Orte und Ziele gesenkt und die kreisweite Erschließungswirkung gesteigert.

TABELLE 27: ÜBERSICHT ÜBER DAS SOMMERANGEBOT

Taktangebot Mo-So	Linien
T30	5951, 5518, 5816, 5811, 5804, 5803, 5800 (Neustadt – Dahme), 40 (Travemünde – Scharbeutz), 4310

T60	Alle weiteren Regionallinien und DorfBusse
-----	--

4.8.3 DorfBus: Grobprüfung des Einsatzes von Batteriebussen

Ein weiteres Modul ist die Elektrifizierung des DorfBus-Angebots, für die hinsichtlich der Machbarkeit und der Wirtschaftlichkeit eine Grobprüfung durchgeführt wird. Zur Sicherstellung eines stabilen Betriebsablaufes liegt der Grobprüfung die Gesamtleistung der einzelnen DorfBusse, also mit einem Abrufgrad von 100 % zugrunde.

Umsetzung – Umlaufplanung und Ladestrategie

Die Reichweite eines Fahrzeugs bestimmt den möglichen Einsatz unter Einhaltung des Fahrplans. Gleichzeitig wirken Umlaufplanungen und Standzeiten auf die betriebliche Stabilität und wirtschaftliche Tragfähigkeit bspw. durch erforderliche Einrichtung von Ladeinfrastrukturen entlang des Linienwegs.

Die Bedienung des DorfBus-Netzes erfordert den Einsatz von 15 konventionellen Dieselfahrzeugen, sofern ein linienreiner Einsatz der Fahrzeuge erfolgt. Aufgrund der Angebotskonzeptionierung des DorfBus-Systems mit zwei Fahrten vormittags und zwei Fahrten nachmittags besteht neben der Ladung in den Betriebshöfen nach Dienstschluss die Möglichkeit der Zwischenladung in den mittags vorgesehenen Ruhezeiten.

Die Abschätzung der Eignung des Einsatzes von Batteriebussen für die vorgesehenen Umläufe erfolgt anhand eines am Markt erhältlichen barrierefreien Elektro-Kleinbusses mit einer Speicherkapazität von 87 kWh. Abzüglich der Nebenverbraucher ist hiermit eine Reichweite von bis zu 200 km mit einer Batterieladung möglich.

Die nachfolgende Tabelle gibt eine Übersicht über die Laufleistung der einzelnen Fahrzeuge pro Tag. Ebenfalls dargestellt ist die Laufleistung für die je zwei Fahrten vormittags und nachmittags. Rot dargestellt sind Bereiche, in denen die maximale Reichweite überschritten wird.

TABELLE 28: LAUFLEISTUNG UND FAHRZEUGEINSATZ

Linienbündel	DorfBus	Fahrzeug	Tageslaufleistung*	Laufleistung je Fahrten vormittags und nachmittags
Nord	Fehmarn	1	188	94
		2	266	133
	Oldenburg	1	536	268
	Lensahn	1	219	109
	Heiligenhafen	1	258	129
Mitte	Schönwalde	1	222	111
	Eutin	1	220	110
		2	229	114
	Neustadt	1	214	107
	Bad Malente	1	173	87
Süd	Ratekau	1	100	50
	Scharbeutz	1	134	67
	Stockelsdorf	1	214	107
	Ahrensböök	1	356	178
		2	587	293

*Nicht einberechnet sind Leerfahrten von und zum Betriebshof

Neben der Bewertung der Umläufe haben die Ladestrategie Einfluss auf die systemische Auslegung und Eignung für den Einsatz von Batteriebussen. Nachfolgende Tabelle zeigt Auswirkungen der Ladeleistung auf die Ladedauer der Batterie des Kleinbusses.

TABELLE 29: LADEDAUER IN ABHÄNGIGKEIT VON DER BATTERIEKAPAZITÄT UND DER LADELEISTUNG

Batterieleistung in kWh	Ladeleistung in kW	Maximale Ladedauer 0-100 % in Stunden
87	22	4:00
87	50	1:50
87	100	0:50
87	400	0:15

Angesichts der Umlauflängen vormittags und nachmittags sowie insbesondere der Standzeit mittags von rund 2 Stunden ist für den Großteil der DorfBusse eine DC-Ladestation mit 50 kW ausreichend. Bei den bereits umgesetzten Angeboten in Oldenburg und Ahrensböök weisen die Fahrzeuge eine Umlauflänge von über 200 km auf. Zusätzlich sind vor allem die Standzeiten in Oldenburg mit knapp einer Stunde für einen Ladevorgang gering. Für einen

stabilen Betriebsablauf ist in Oldenburg und Ahrensböök beim Einsatz von Elektrofahrzeugen mit je einem zusätzlichen Fahrzeug zu kalkulieren.

Als optionale Variante wird für Ahrensböök und Oldenburg die Errichtung von DC-Ladestationen /Docking-Stationen mit 400 kW an der Endhaltestelle geprüft, die eine Gelegenheitsladung ermöglichen. So werden auch die Standzeiten zwischen den einzelnen DorfBus-Schleifen zur Batteriebeladung genutzt. Mit dieser Ladestrategie ist kein Fahrzeugmehraufwand erforderlich, die infrastrukturellen Kosten vor allem für die Bereitstellung der Stromversorgung sind jedoch deutlich höher.

Umsetzungsstrategie

Die Umstellung der Antriebstechnologie wird schrittweise empfohlen, um Erfahrungen zu Einsatzmöglichkeiten und Betrieb(-stabilität) zu sammeln. Eine langfristige Umstellung des Gesamtsystems kann dann unter der Annahme weiterer technologische Entwicklungsschritte und gesteigerter systemischer Marktreife abgebildet werden. So könnten weitere DorfBusse ergänzt werden oder auch eine Priorisierung von Teilumstellungen erfolgen. Eine Vollumstellung ist dabei unter der Voraussetzung des technologischen Fortschritts, der einen langfristig wirtschaftlichen und betrieblich stabilen Betrieb ermöglicht, zu prüfen.

Zur Abschätzung der grundsätzlich anfallenden Kosten werden folgenden Annahmen getroffen. Die Kosten für einen barrierefreien Elektrokleinbus liegen nach aktuellen Marktpreisen bei rund 220.000 Euro. Für die Anschaffung einer DC-Ladestation werden 60.000 Euro angesetzt, für eine Docking-Station 250.000 Euro². Als Kosten für den notwendigen Umbau der Betriebshöfe in Heiligenhafen, Eutin und Lübeck für die Wartung der Batteriebusse werden pauschal mit jeweils 60.000 Euro angesetzt.

Gemäß den vorherigen Ausführungen werden für die Umstellung auf Batteriebusse mit einem Fahrzeugmehraufwand gerechnet, so dass langfristig insgesamt 17 Fahrzeuge anzuschaffen wären. Durch die notwendige parallele Ladung der Fahrzeuge in den Betriebspausen wird die Anschaffung von 17 DC-Ladestationen angesetzt.

In Variante 1 werden für Ahrensböök und Oldenburg Docking-Stationen mit einer erhöhten Energieabgabe vorgesehen, durch die in kürzerer Zeit das Fahrzeug aufgeladen werden kann. Zusätzlich kann bei Aufenthalt an der Endhaltestelle zwischengeladen werden. Hierdurch kann der Fahrzeugmehraufwand reduziert werden und das Angebot mit 15 Fahrzeugen bedient werden.

² Jeweils ohne Landkauf und etwaigen Tiefbau. Die Kosten für den Anschluss an das Gleichstromnetz (mögliche Kosten für ein Unterwerk von 450.000 Euro) sind ebenfalls nicht miteinberechnet.

TABELLE 30: INFRASTRUKTURKOSTEN

	Stück/ Euro	Gesamtkosten	Kosten Variante 1
Elektrokleinbus	220.000	3.740.000	3.300.000
DC-Ladestation	60.000	1.020.000	840.000
Docking-Station	250.000	-	500.000
Umbau Betriebshöfe	60.000	180.000	180.000
Summe Infrastruktur		4.940.000	4.820.000

Zur Berechnung der laufenden Kosten pro Jahr wird ein Preis/km von 22 ct angenommen (siehe nachfolgende Tabelle).

TABELLE 31: KOSTEN PRO KILOMETER

Strom - Kosten/ km	
Verbrauch 100 km	110 kW
Strompreis	20 ct/kW
Preis /km	22 ct/km

Die nachfolgend ausgewiesenen laufenden Kosten beziehen sich auf die Stromkosten pro Jahr sowie die Wartungskosten pro Jahr. Letzter belaufen sich laut aktuellen Untersuchungen auf rund 24 ct/km. Nicht einkalkuliert sind Personal- und Schulungskosten.

TABELLE 32: ABSCHÄTZUNG LAUFENDER KOSTEN

	Kosten bei der Gesamtleistung, in Euro	Kosten bei einem Abrufgrad von 35 %, in Euro
Stromkosten/Jahr	250.000	90.000
Wartungskosten/ Jahr	270.000	95.000
Gesamtkosten	520.000	185.000

Bei einer Umstellung des gesamten DorfBus-Systems ergeben sich demnach laufende Kosten für Strom und Wartung bei dem Abruf aller Fahrten von über 500.000 Euro, bei einem Abrufgrad von 35 % von rund 185.000 Euro pro Jahr.

5 Exkurs: Belange der Barrierefreiheit im ÖPNV

Der Begriff „Barrierefreiheit“ wurde im Verkehrsbereich in der Außendarstellung in der Vergangenheit meist vordergründig auf die Nutzergruppen der Rollstuhlfahrer sowie teilweise auch der Gehbehinderten und der zeitweise Mobilitätseingeschränkten (Personen mit Kinderwagen oder schwerem Gepäck) reduziert („behindertengerecht“ gleich „rollstuhlgerecht“). Das Verständnis zur Barrierefreiheit im ÖPNV geht jedoch weiter. In der consequenten Umsetzung des Behindertengleichstellungsgesetzes (BGG) in § 4 umfasst die Barrierefreiheit grundsätzlich alle Benutzergruppen mit eingeschränkter Mobilität (z. B. auch hochbetagte Nutzer, sehbehinderte oder gehörlose Personen, greifbehinderte Personen, Personen mit Konzentrations- und Orientierungsbeeinträchtigung)³.

Für diese ist in der Konsequenz die Möglichkeit zur eigenständigen, selbstbestimmten, unabhängigen und sicheren

- Auffindbarkeit,
- Zugänglichkeit und
- Nutzbarkeit

des ÖPNV zu gewährleisten.

Das Personenbeförderungsgesetz (PBefG) präzisiert in der aktuellen Fassung mit Gültigkeit ab dem 01.01.2013 in § 8 „Förderung der Verkehrsbedienung und Ausgleich der Verkehrsinteressen im öffentlichen Personennahverkehr“ im Absatz 3 die Anforderungen an den von den zuständigen Behörden (Aufgabenträgern) aufzustellenden Nahverkehrsplan (NVP). Der NVP muss mit den hier geregelten gesetzlichen Vorgaben die zentrale Planungsfunktion zur Schaffung eines „vollständig barrierefreien ÖPNV“ übernehmen. Er muss daher aufzeigen

- in welchen Zeiträumen bzw. nach welcher Priorisierung die Barrierefreiheit im ÖPNV hergestellt werden soll und
- wo und aus welchen Gründen die Barrierefreiheit als Ausnahme noch nicht erreicht werden kann.

Mit der Novellierung des PBefG ergibt sich für die Aufgabenträger ein Planungsgebot, jedoch kein Gebot zur Umsetzung der „vollständigen Barrierefreiheit“. Es ergibt sich kein verbindlicher Anspruch zur Umsetzung von Maßnahmen.⁴

Zuständig für die Umsetzung im straßengebundenen ÖPNV sind:

- die Straßenbaulastträger (Kommunen, Kreis, Land und Bund) für die Haltestellen,

³ Vgl.: Barrierefreiheit im öffentlichen Verkehrsraum für seh- und hörgeschädigte Menschen: Schriftenreihe „direkt“ des Bundesministeriums für Verkehr-, Bau- und Stadtentwicklung; Heft 64/ 2008.

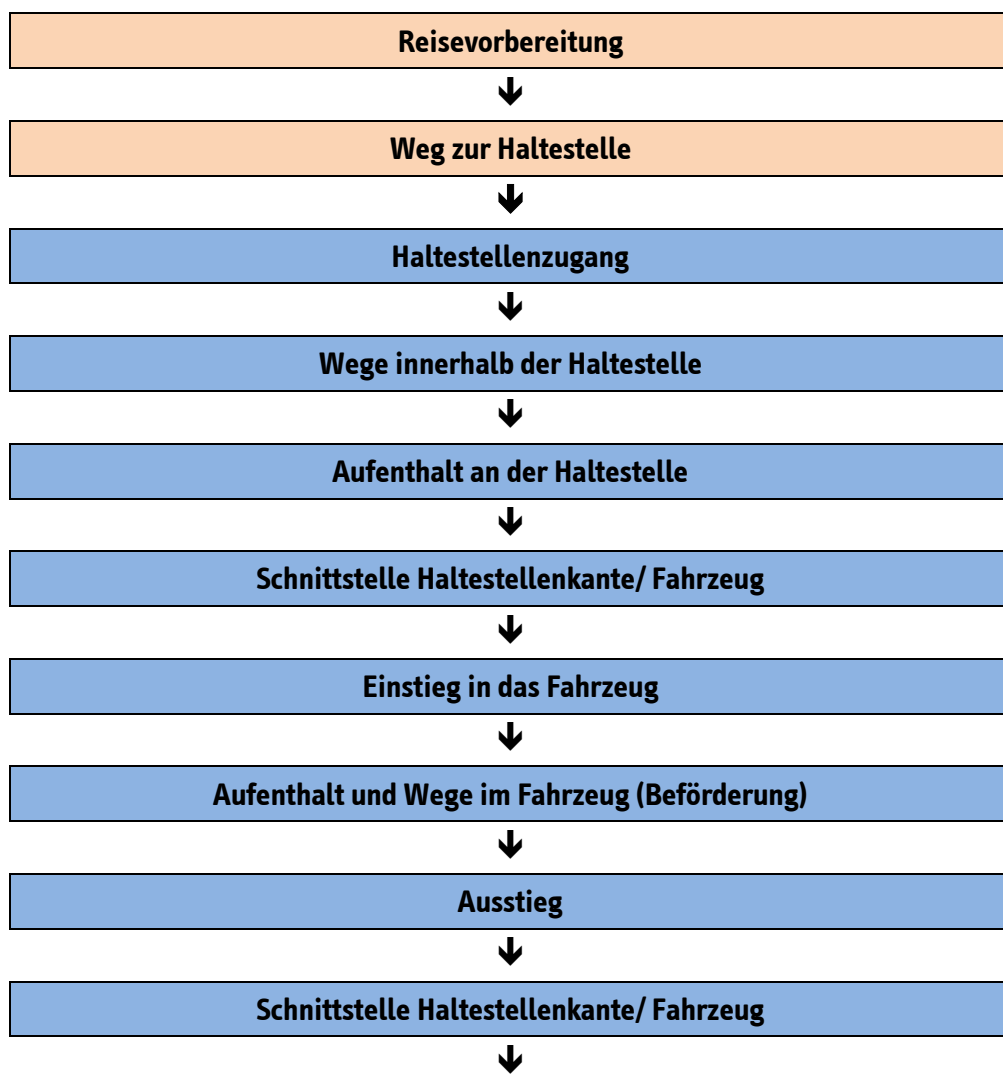
⁴ siehe: Bundesarbeitsgemeinschaft ÖPNV der kommunalen Spitzenverbände (BAG): Vollständige Barrierefreiheit im ÖPNV - Hinweise für die ÖPNV-Aufgabenträger zum Umgang mit der Zielbestimmung des novellierten PBefG; Handreichung, erstellt durch eine Ad-hoc-Arbeitsgruppe, September 2014.

- die Verkehrsunternehmen für den Bereich der Fahrzeuge,
- die Verkehrsunternehmen für die Fahrgastinformation,
- die Verkehrsunternehmen für die Schulung des Fahr- und Servicepersonals (und somit für deren Kenntnisse und Fähigkeiten).

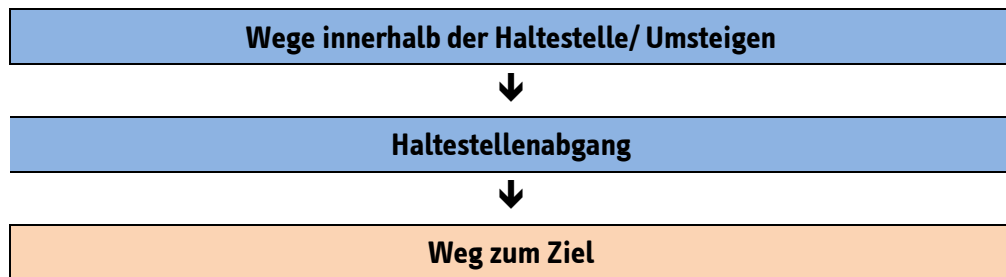
5.1 Schaffung barrierefreier Wegeketten

Die Barrierefreiheit im ÖPNV-System wird nur vollständig sichergestellt, wenn die Wegeketten durchgängig, ohne Lücken barrierefrei bezüglich der jeweiligen Mobilitätseinschränkung ist.

ABBILDUNG 7: MOBILITÄTSKETTE IM ÖPNV⁵



⁵ eigene Darstellung nach: VDV Verband Deutscher Verkehrsunternehmen: Barrierefreier ÖPNV in Deutschland, Alba Fachverlag GmbH & Co. KG; 2. vollständig überarbeitete und erweiterte Auflage 2012.



5.2 Anforderungen von Nutzergruppen mit unterschiedlichen Mobilitätseinschränkungen

Die Anforderungen von Nutzergruppen hinsichtlich einer barrierefreien Nutzbarkeit können sehr unterschiedlich, tlw. sogar divergierend, sein. Als Beispiele für unterschiedliche Anforderungen seien genannt:

- ebene, kantenfreie Flächen für Rollstuhlfahrer und Gehbehinderte versus Leitsysteme und ertastbare Kanten für Blinde
- unterschiedliche Höhe der Anordnung von Fahrgastinformation und Bedienelementen für kleinwüchsige Personen (und Rollstuhlfahrern) bzw. großwüchsigen Personen.

Neben Mobilitätsbeeinträchtigungen im engeren Sinne können weitere ÖPNV-Nutzer als mobilitätseingeschränkt im weiteren Sinne des Begriffs eingeschätzt werden, denen die Schaffung eines barrierefreien ÖPNV die Nutzbarkeit wesentlich erleichtert, z. B.:

- Fahrgäste mit Gepäck,
- Fahrgäste mit Kinderwagen,
- Fahrgäste mit Fahrrädern,
- Fahrgäste mit Einkaufstrolleys,
- Schwangere,
- ortsunkundige Menschen,
- Menschen mit temporären Einschränkungen (z. B. nach Operationen).

6 Phasen des Ausbaus der Fehmarnbelt-Hinterlandanbindung und dessen Auswirkungen auf das Netz

Bis zum Jahr 2028 wird eine neue Schienenverbindung zwischen Lübeck und Nykøbing in Dänemark hergestellt, die im Bereich von Ostholstein in weiten Teilen eine neue Bahntrasse in direkter Nähe der Autobahn A1 geführt wird. Über diese Verbindung soll nach dem Umbau neben dem Güterverkehr auch der Personennah- und -fernverkehr bewerkstelligt werden. Der SPNV soll entlang dieser Trasse nach derzeitiger Planung in Lübeck, Bad Schwartau, Ratekau, Scharbeutz, Haffkrug, Lensahn, Oldenburg, Großenbrode, Burg auf Fehmarn sowie Puttgarden halten. Die Haltepunkte Sierksdorf und Neustadt werden weiterhin über die Verbindung Lübeck – Neustadt bedient. Die Trasse Lübeck – Eutin – Kiel wird von der Planung nicht berührt.

Aufgrund der neuen Verbindung entfällt die Trasse der Bäderbahn entlang der Lübecker Bucht zwischen Bad Schwartau, Timmendorfer Strand, Scharbeutz, Haffkrug und Sierksdorf. In den Bereichen zwischen Lübeck und Bad Schwartau sowie zwischen Sierksdorf und Neustadt wird die bestehende Trasse weiter benutzt.

Dies hat zur Folge, dass die an der Trasse der Bäderbahn gelegenen Bahnhofhaltepunkte nicht mehr bedient werden können. Aber auch im Bereiche Lensahn bis Fehmarn werden aufgrund der Trassenverlegung bestehende Haltepunkte nicht mehr bedient werden können: Die Haltepunkte Oldenburg, Lensahn, Haffkrug und Scharbeutz werden verlegt; Die Bahnhöfe Timmendorfer Strand und Großenbrode werden in ihrer Form aufgegeben, an ihrer Stelle werden mit den jeweiligen Nachbarkommunen gemeinsame Haltepunkte „Ratekau / Timmendorfer Strand“ und „Großenbrode / Heiligenhafen“ eingerichtet.

Für die Bedienung der Verbindungen Lübeck – Fehmarn – Nykøbing und Lübeck – Neustadt sind verschiedene Betriebskonzepte in Planung, sodass aktuell keine konkreten Aussagen zu möglichen Verknüpfungen getroffen werden können. Die Taktdichte auf den Verbindungen soll jedoch weiterhin bestehen bleiben:

- Lübeck – Neustadt im Stundentakt
- Lübeck – Fehmarn – Nykøbing im Zweistundentakt

6.1 Anpassungen des Bussystems nach Fertigstellung der Schienenverbindung

Die Veränderungen im SPNV haben v.a. Auswirkungen auf den Busverkehr im Norden und Südosten des Kreisgebietes. Durch die systemische Vertaktung und Verknüpfung aller Regionallinien und Dorfbusse entstehen jedoch auch Auswirkungen auf das gesamte Bussystem.

Da häufig größere Distanzen zwischen den neuen Bahnhofhaltepunkten und den Ortskernen liegen, ist eine fußläufige Erschließung nicht mehr gegeben. Daher kommen den Bus-Bahn-Verknüpfungen an diesen Haltepunkten sowie eine hohe Verbindungsqualität zwischen den Haltepunkten und den Ortskernen eine hohe Bedeutung zu.

Dafür sind neben den Anpassungen der Fahrpläne teilweise auch Neuordnungen der Linienwege notwendig. Unter anderem ist die Einrichtung eines Bäderbusses (als Erweiterung der Linie 5803) vorgesehen, um eine durchgängige Verbindung der Orte der Lübecker Bucht zu schaffen. Dieser Bäderbus verknüpft sich am SPNV-Haltepunkt „Ratekau / Timmendorfer Strand) mit der Bahn sowie an mehreren Stellen mit den Zu- und Abbringerlinien der weiteren SPNV-Haltepunkte. Darüber hinaus ist zu prüfen, ob für einzelne Relationen das bestehende Bedienungsangebot ausreichend ist, ggf. ist eine Taktverdichtung auf einen Halbstundentakt auf den jeweiligen Linien oder die Einrichtung von Shuttle-Verkehren sinnvoll, um die Kapazitäten an die Nachfrage anzupassen.

Auswirkungen der neuen SPNV-Stationen auf das Bussystem

TABELLE 33: NEUE SPNV-STATIONEN IM KREIS OSTHOLSTEIN

Standort	Zu verknüpfende Linien	Wirkung auf das Bussystem
Großenbrode / Heiligenhafen		
<p>Neueinrichtung eines gemeinsamen Bahnhaltepunktes östlich von Lütjenbrode SPNV-Verbindung Lübeck – Fehmarn im Zweistundentakt</p>	<ul style="list-style-type: none"> • Linie 5811 • DorfBus Heiligenhafen • Ggf. Linie 5804 	<p>Auswirkung auf die bedienenden Linien:</p> <ul style="list-style-type: none"> • Geringe Veränderung für Linie 5811 • Größere Veränderung des Linienwegs der Linie 5804 bei Anbindung, verbunden mit längeren Fahrtzeiten und Fahrzeugumläufen <p>Eine Anbindung und Bus/Bahn-Verknüpfung ist zwingend erforderlich, um die beiden Ortskerne mit dem Bahnhof zu verbinden.</p>
Oldenburg		
<p>Verlegung des Bahnhaltepunktes an die Straße Milchdamm im Südosten der Stadt SPNV-Verbindung Lübeck – Fehmarn im Zweistundentakt</p>	<ul style="list-style-type: none"> • Linie 4310 • Linie 5800 • Linie 5811 • DorfBus Oldenburg • Ggf. Linie 5508 • Ggf. Linie 5804 	<p>Große Auswirkung auf die bedienenden Linien:</p> <ul style="list-style-type: none"> • Verlängerung des Linienwegs • Verlängerung der Fahrtzeiten und ggf. Einsatz zusätzlicher Fahrzeuge <p>Eine Anbindung und Bus/Bahn-Verbindung ist zwingend erforderlich. Diese muss jedoch nicht von allen Linien hergestellt werden. Die konkrete Zuwegung des neuen Bahnhaltepunktes ist zu prüfen.</p>

Standort	Zu verknüpfende Linien	Wirkung auf das Bussystem
Lensahn		
<p>Verlegung des Bahnhaltepunktes an die Westseite der A1 zwischen Bäderstraße und Manhagener Weg</p> <p>SPNV-Verbindung Lübeck – Fehmarn im Zweistundentakt</p>	<ul style="list-style-type: none"> • Linie 5804 • Linie 5508 • DorfBus Lensahn 	<p>Geringe Auswirkungen auf die bedienenden Linien:</p> <ul style="list-style-type: none"> • Verlängerung des Linienwegs • Verlängerung der Fahrtzeiten und der Fahrzeugumläufe <p>Eine Anbindung und Bus/Bahn-Verknüpfung ist erforderlich, um die Ortsmitte zu erreichen.</p>
Haffkrug		
<p>Verlegung des Bahnhaltepunktes an die Verlängerung der Bahnhofstraße, östlich der A1</p> <p>SPNV-Verbindung Lübeck – Neustadt im Stundentakt</p> <p>SPNV-Verbindung Lübeck – Fehmarn im Zweistundentakt</p>	<ul style="list-style-type: none"> • Linie 5816 • Linie 5803 (Bäderbus) 	<p>Geringe Auswirkungen auf die bedienenden Linien:</p> <ul style="list-style-type: none"> • Verlängerung des Linienwegs • Verlängerung der Fahrtzeiten und der Fahrzeugumläufe <p>Eine Anbindung und Bus/Bahn-Verknüpfung ist erforderlich, um Ortsmitte und Strand zu erreichen.</p>
Scharbeutz		
<p>Verlegung des Bahnhaltepunktes an die Straße Bövelstredder östlich der A1</p> <p>SPNV-Verbindung Lübeck – Neustadt im Stundentakt</p> <p>SPNV-Verbindung Lübeck – Fehmarn im Zweistundentakt</p>	<ul style="list-style-type: none"> • Linie 40 • Linie 5816 • DorfBus Scharbeutz • Ggf. Linie 5960 	<p>Auswirkungen auf die bedienenden Linien:</p> <ul style="list-style-type: none"> • Verlängerung des Linienwegs • Verlängerung der Fahrtzeiten und Fahrzeugumläufe <p>Eine Anbindung und Bus/Bahn-Verknüpfung ist aufgrund der Distanz zur Ortsmitte bzw. zum Strand zwingend erforderlich</p>
Ratekau / Timmendorfer Strand		
<p>Neueinrichtung eines gemeinsamen Bahnhaltepunktes an die Bäderstraße in Ratekau westlich der A1</p> <p>SPNV-Verbindung Lübeck – Neustadt im Stundentakt</p> <p>SPNV-Verbindung Lübeck – Fehmarn im Zweistundentakt</p>	<ul style="list-style-type: none"> • Linie 5951 • Linie 5803 (Bäderbus) • DorfBus Ratekau 	<p>Große Auswirkungen auf die bedienenden Linien:</p> <ul style="list-style-type: none"> • Geringe Verlängerung der Linie 5951 mit Verlängerung der Fahrtzeiten und Fahrzeugumläufe <p>Deutliche Verlängerung der Linie 5803 (Bäderbus) mit</p>

Standort	Zu verknüpfende Linien	Wirkung auf das Bussystem
		Verlängerung der Fahrtzeiten, Einsatz eines zusätzlichen Fahrzeugs Eine Anbindung und Bus/Bahn-Verknüpfung ist aufgrund der Verbindung nach Timm. Strand zwingend erforderlich

Weitere Maßnahmen

Neben der Anbindung an das Bussystem sollen die neuen SPNV-Haltepunkte weiteren Angeboten wie Mobilstationen oder B+R-Anlagen ausgestattet werden, sodass auch abseits des ÖPNV-Systems eine Erreichbarkeit der Stationen sichergestellt werden kann. Da durch die wegfallenden SPNV-Haltepunkte teilweise Erschließungsdefizite entstehen, ist die Einrichtung neuer Haltestellen entlang der Linienwege zu prüfen.

7 Verkehrliche und wirtschaftliche Bewertung

Die Bewertung der Neukonzeption erfolgt auf Grundlage der in Kapitel 3 definierten Standards.

7.1 Verkehrliche Bewertung

Bedienungsqualität

Durch das nahezu vollständig vertaktete Angebot erhöht sich die Bedienungsqualität (d.h. das Fahrtenangebot) des gesamten ÖPNV-Systems im Kreis Ostholstein, insbesondere die Situation an Verknüpfungspunkten wird durch den integralen Taktfahrplan weitgehend optimiert.

Eine hohe Bedienungsqualität ist entlang der Regionallinien gegeben, die in einem durchgängigen Stundentakt angeboten werden. In bestimmten Abschnitten wird diese Qualität zudem durch integrierte Angebote mehrerer Linien zu einem Halbstundentakt erhöht, so beispielsweise zwischen Haffkrug und Timmendorfer Strand oder innerhalb der Stadtgebiete von Eutin, Neustadt oder Oldenburg.

An Werktagen erfüllen auch die Regionallinien im Zweistundentakt eine mittlere Bedienungsqualität (mind. 11 Fahrtenpaare am Tag). Am Wochenende wird mindestens eine Grundversorgung (8 Fahrtenpaare am Tag) entlang dieser Korridore angeboten sowie weiterhin eine hohe Bedienungsqualität entlang der Regionallinien im Stundentakt gewährleistet. Das bedarfsgesteuerte Angebot auf den Regionallinien trägt in weiten Teilen dazu bei, dass auch an Abendstunden, am Wochenende sowie auf nachfrageschwachen Strecken eine ausreichende Bedienungsqualität gesichert wird.

Mit dem DorfBus-System ist vom Montag - Samstag die Anbindung aus den Ortsteilen an das jeweilige Zentrum sowie weitgehend auch der Anschluss an die Regionallinien sichergestellt. Sonntags wird mit 2 Fahrtenpaaren eine Grundversorgung für die kleineren Siedlungen geboten. Neben den regulären Fahrten werden auf Schülerrelationen entsprechend angepasste Fahrten angeboten.

Verbindungsqualität

Im Vergleich zum Status quo wird die Verbindungsqualität erhöht, d.h. die Reisezeiten und die Umsteigebedingungen verbessern sich auf vielen Relationen. Dennoch lässt sie sich auf einzelnen Relationen nicht über die Kategorie einer geringen Verbindungsqualität (Reisezeit von mehr als 25 Minuten) erhöhen. Grund dafür sind – wie bereits im Status quo erwähnt – u.a. die weiten Strecken zwischen bzw. zu den Hauptorten, so kann der Ortsbus Scharbeutz aufgrund seiner umfänglichen Erschließungsfunktion im Gemeindegebiet nur vergleichsweise lange Fahrzeiten aufweisen.

Für Orte mit Anschluss an den SPNV ergeben sich weiterhin hohe Verbindungsqualitäten zu den Oberzentren Kiel und Lübeck (sowie Hamburg). Eine schnelle Verbindung der Hauptorte zu den im Untersuchungsraum liegenden Unterzentren Neustadt und Scharbeutz/Timmendorfer Strand wird teilweise durch umstiegsfreie Verbindung über die Regionallinien oder

mindestens über abgestimmte Verknüpfungen zwischen verschiedenen Angeboten gewährleistet.

Erschließungsqualität

Die Erschließungsqualität erhöht sich im gesamten Untersuchungsraum nicht nur durch die flächige Abdeckung der Siedlungsbereiche, im ländlichen Raum insbesondere durch den Dorfbus, sondern v.a. auch durch die Erhöhung der Bedienungsqualität. Einige Bereiche, die zuvor lediglich im Schulverkehr bedient wurden, werden nun mindestens durch das bedarfsgesteuerte Angebot abgedeckt.

Damit einzelne Siedlungsbereiche mit sehr geringer Einwohnerzahl ebenfalls den Mindeststandard erhalten, empfiehlt sich neben den bedarfsgesteuerten Angeboten und den Schulbuslinien die Einrichtung von B+R-Anlagen an verkehrlich sinnvollen Standorten, über die eine gute Erreichbarkeit des ÖPNV-Netzes gewährleistet werden kann.

7.2 Wirtschaftliche Bewertung

7.2.1 Gesamtkonzept

In der Leistungsbilanzierung werden die Linien im Basisnetz (Regionallinien und DorfBus) sowie die Linien mit Funktion im Schulverkehr hinsichtlich der Veränderung des Leistungsangebotes wirtschaftlich bewertet. Dabei sind einzelne Besonderheiten hinsichtlich der einzusetzenden Fahrzeugtypen, der zu erwartenden Abrufgrade bei bedarfsgesteuerten Verkehren oder die je nach Linienbündel (und teilweise auch nach Linien) unterschiedlichen Kilometerpreise zu berücksichtigen.

Bei Linien, deren Verlauf die Kreisgrenzen überschreiten, ist die Kostenabschätzung (anteilig) auf die jeweiligen Aufgabenträger aufgeteilt. Dies trifft auf die Linien 40 (Stadtverkehr Lübeck) und die Linie 4310 (Kreis Plön) zu. Bei Linie 4310 sind für den Kreis Ostholstein keine Kosten zugeteilt, da diese komplett in der Aufgabenträgerschaft des Nachbarkreises liegt. Für Linie 40 sind die Kosten für die Leistungen errechnet, die im Kreisgebiet gefahren werden.

Darüber hinaus muss berücksichtigt werden, dass für einzelne Linien im Bestand keine Leistungen oder Kosten zur Gegenüberstellung vorhanden waren, sodass für diese Linien Leistungsabschätzungen für den Bestand durchgeführt wurden, die ggf. nicht komplett den tatsächlich gefahrenen Leistungen und Kosten entsprechen. Daher sind für diese Linien in der Errechnung von Mehrleistung bzw. -kilometer Abweichungen möglich.

Mit der Umsetzung des Konzepts ist mit einer deutlich stärkeren Nutzung der Buslinien im Untersuchungsraum insbesondere im Jedermannverkehr zu rechnen. Damit sind auch höhere Fahrgelderlöse zu erwarten. Zu berücksichtigen ist dabei, dass bei einer Umsetzung von Angebotsverbesserungen im ÖPNV positive Nachfrageeffekte häufig erst nach einer längeren Informations- und Eingewöhnungsphase eintreten, wenn diese mit umfangreichen

Kommunikationsmaßnahmen begleitet werden. Entsprechend sollte eine Evaluierung der Nachfrageeffekte erst nach rund zwei Jahren erfolgen.

Die Neukonzeption des ÖPNV-Systems (inkl. der Einführung der DorfBusse, der Überplanung der Schulverkehrslinien und der Stadtbuslinien Eutin) führt zu einer Erhöhung des Leistungsvolumens. Im Vergleich zum Angebot im Status quo (Stand 2017: ca. 5.071.000 km) werden mit der Neukonzeption rund 18% Mehrleistungen (+ ca. 934.000 km) erbracht. Dabei bestehen Unterschiede zwischen den einzelnen Linienbündeln. Während die Mehrleistungen in den Linienbündeln Nord und Süd 11% bzw. 10% beträgt, fallen im Bündel Mitte Mehrleistungen von 31% an.

TABELLE 34: GESAMTLEISTUNG FAHRPLAN-KILOMETER UND VERGLEICH ZUM STATUS QUO

Linienbündel	Status quo Gesamtleistung (km/Jahr)	Konzept Gesamtleistung (km/Jahr)	Mehrleistung (km/Jahr)
Nord ⁶	1.857.000	2.061.000	204.000 (11%)
Mitte	1.976.000	2.583.000	607.000 (31%)
Süd	1.237.000	1.360.000	123.000 (10%)
Gesamt	5.070.000	6.004.000	934.000 (18%)

Die Gesamtleistung beinhaltet die Angebotsmodule Regionallinien, DorfBusse, Schulverkehrslinien sowie Eutiner Stadtbuslinien.

Für die Berechnung der Betriebskosten werden für die Angebotsformen des Linienverkehrs, des Schulverkehrs und des bedarfsgesteuerten Angebots die Kostensätze der drei Linienbündel aus dem Jahr 2018 herangezogen. Dabei werden zwei Ansätze der Bilanzierung verfolgt, um sich den Kostenauswirkungen weiter anzunähern. Zum einen die Berechnung der Mehrkosten durch die Angebotsveränderungen, die in Zusammenhang mit den tatsächlichen Kosten des laufenden ÖPNV-Angebots im Kreis Ostholstein gestellt werden (siehe Tabelle 35). Diese Variante zielt dementsprechend stärker darauf ab, die Mehrkosten durch Angebotsausweitungen bei bestehenden Konzessionen aufzuzeigen.

Zum anderen wird auf Grundlage der Kostensätze je km der drei Linienbündel eine Gesamtbilanzierung vorgenommen, d.h. die Gesamtleistungen je Bündel und Angebotsform werden ermittelt, indem die Mehrleistungen mit den definierten Kostensätzen je Linienbündel multipliziert werden. Ein direkter Vergleich zum derzeitigen Angebot hinsichtlich der Kosten kann daher nicht stattfinden. Aufgrund von fehlenden Kostensätzen und abweichenden Kosten auf einzelnen Linien treten hierbei Ungenauigkeiten in der Berechnung auf (siehe Tabelle

⁶ Ohne Berücksichtigung der Linie 4310 (Aufgabenträgerschaft Kreis Plön) (dies gilt auch für Tabelle 35 bis Durch die Reduzierung von Fahrten, die auf den Schulverkehrslinien für den Schulverkehr nicht mehr relevant sind, um die Angebotsform des Schulverkehrs zu schärfen oder weil vergleichbare Fahrtmöglichkeiten auf den Regionallinien angeboten werden, werden im Konzept rund 243.000 km im Vergleich zum Status quo eingespart. Tabelle 42 beschreibt die Gesamtleistung und -kosten je Linienbündel für die Linien mit Funktion im Schulverkehr.

Tabelle 42)

36). Dieses Vorgehen lässt sich demnach als Kostenberechnung bei Gesamtvergabe der Leistungen auf den Linien im Kreis Ostholstein mit einem einheitlichen Kostensatz je Linienbündel beschreiben.

Die unterschiedlichen Bilanzierungsansätze beziehen sich auf die Regionallinien. Die Dorf-Bus verkehren bisher überwiegend nicht, so dass ein einheitlicher Kostensatz je Linienbündel angesetzt wird.

TABELLE 35: GESAMTKOSTEN UND VERGLEICH ZUM STATUS QUO (BERECHNUNGSVARIANTE 1)

Linienbündel	Status quo Gesamtkosten (Euro/Jahr)	Konzept Gesamtkosten (Euro/Jahr)	Veränderung der Kosten (Euro/Jahr)
Nord	4.156.000	3.225.000	- 931.000 (- 22%)
Mitte	3.695.000	6.226.000	+ 2.531.000 (+ 68%)
Süd ⁷	2.866.000	2.402.000	+ 34.000 (+ 1%)
Gesamt	10.717.000	11.853.000	+ 1.634.000 (+ 11%)

TABELLE 36: ZUSÄTZLICHE KOSTEN ENTSPRECHEND DER MEHRLEISTUNG IM KONZEPT (BERECHNUNGSVARIANTE 2)

Linienbündel	Konzept Gesamtleistung (km/Jahr)	Mehrleistung (km/Jahr)	Veränderung der Kosten (Euro/Jahr)
Nord	2.061.000	204.000 (11%)	+ 339.000
Mitte	2.583.000	607.000 (31%)	+ 1.463.000
Süd ⁸	1.360.000	123.000 (10%)	+ 231.000
Gesamt	6.004.000	934.000 (18%)	+ 2.033.000

Die zu erbringende verkehrliche und wirtschaftliche Leistung verteilt sich auf die unterschiedlichen Angebotsformen. Dabei kommen ca. 71% auf das Standard-Angebot mit Linienbussen, ca. 9% auf bedarfsgesteuerte Fahrten (bei einem Abrufgrad von 35%) und ca. 20% auf Fahrten im Schulverkehr.

7.2.2 Regionallinien

Die Leistung auf den Regionallinien nimmt durch die Vertaktung und Ausweitung der Bedienzeiten um rund 23 % zu. Diese Leistung wird in die beiden Angebotsformen Standard und bedarfsgesteuert entsprechend der empfohlenen Konzeption aufgeteilt.

⁷ Abweichende Summen durch den abweichenden Kilometerpreis der Linie 5951 (siehe Anhang Leistungsbilanzierung)

⁸ Abweichende Summen durch den abweichenden Kilometerpreis der Linie 5951 (siehe Anhang Leistungsbilanzierung)

Die Mehrleistungen auf den Regionallinien bringt eine gesamte Kostensteigerung mit sich. Dabei variieren die Veränderungen der einzelnen Linienbündel erheblich, was insbesondere durch die unterschiedlichen Kostensätze der Linien im Status quo bedingt ist, während für die Leitung im Konzept von einheitlichen pauschalen Kilometerkosten pro Linienbündel ausgegangen wird.

TABELLE 37: DIFFERENZIERUNG DER LEISTUNG AUF DEN REGIONALLINIEN NACH ANGEBOOTSFORM

Linienbündel	Leistung (km/Jahr)			Mehrleistung im Vergleich zum Status quo (km/Jahr)
	Gesamt	anteilig: Standardangebot	anteilig: bedarfsgesteuertes Angebot (Abrufgrad von 35%)	
Nord	1.530.000	1.505.000	25.000	355.000 (30%)
Mitte	1.618.000	1.501.000	116.000	308.000 (24%)
Süd	957.000	926.000	32.000	110.000 (13%)
Gesamt	4.105.000	3.932.000	173.000	774.000 (23%)

TABELLE 38: DIFFERENZIERUNG DER KOSTEN AUF DEN REGIONALLINIEN NACH ANGEBOOTSFORM UND VERGLEICH ZUM STATUS QUO

Linienbündel	Kosten (EUR/Jahr)			Veränderung der Kosten im Vergleich zum Status quo (EUR/Jahr)
	Gesamt	anteilig: Standardangebot	anteilig: bedarfsgesteuertes Angebot (Abrufgrad von 35%)	
Nord	2.716.000	2.679.000	37.000	- 637.000 (- 19%)
Mitte	3.899.000	3.618.000	281.000	+ 1.809.000 (+ 54%)
Süd ⁹	1.977.000	1.925.000	52.000	- 500.000 (- 20%)
Gesamt	8.592.000	8.222.000	370.000	+ 672.000 (+ 3%)

⁹ Abweichende Summen durch den abweichenden Kilometerpreis der Linie 5951 (siehe Anhang Leistungsbilanzierung)

TABELLE 39: DIFFERENZIERUNG DER KOSTEN AUF DEN REGIONALLINIEN NACH ANGEBOTSFORM UND MEHRKOSTEN ENTSPRECHEND DER MEHRLEISTUNG IM KONZEPT

Linienbündel	Kosten (EUR/Jahr)			Veränderung der Kosten im Vergleich zum Status quo (EUR/Jahr)
	Gesamt	anteilig: Standardangebot	anteilig: bedarfsgesteuertes Angebot (Abrufgrad von 35%)	
Nord	2.716.000	2.679.000	37.000	+ 632.000
Mitte	3.899.000	3.618.000	281.000	+ 743.000
Süd ¹⁰	1.977.000	1.925.000	52.000	+ 229.000
Gesamt	8.592.000	8.222.000	370.000	+ 1.604.000

7.2.3 DorfBus

Die zu erbringende Leistung des DorfBusses liegt maximal bei 962.000 km/Jahr, bei einem aufgrund von Erfahrungen in vergleichbaren Projekten und Räumen tatsächlich angenommenen Abrufgrad von 35 % bei 337.000 km/Jahr.

TABELLE 40: DIFFERENZIERUNG DER LEISTUNG DER DORFBUSSE

DorfBus	DorfBus	
	Gesamtleistung (km/Jahr) (maximal)	Gesamtleistung (km/Jahr) (Abrufgrad von 35%)
Fehmarn	152.000	53.000
Heiligenhafen	86.000	30.000
Oldenburg	166.000	58.000
Lensahn	73.000	26.000
Schönwalde	74.000	26.000
Malente	58.000	20.000
Neustadt	71.000	25.000
Scharbeutz	45.000	16.000
Ahrensböök	132.000	46.000
Ratekau	33.000	12.000

¹⁰ Abweichende Summen durch den abweichenden Kilometerpreis der Linie 5951 (siehe Anhang Leistungsbilanzierung)

Stockelsdorf	72.000	25.000
Gesamt	962.000	337.000

Die zu erbringenden Kosten des DorfBusses liegen maximal bei 1.656.000 Euro/Jahr, bei einem tatsächlich angenommenen Abrufgrad von 35 % bei 580.000 Euro/Jahr.

TABELLE 41: DIFFERENZIERUNG DER KOSTEN DER DORFBUSSE

Linie	DorfBus	
	Gesamtkosten (Euro/Jahr) (maximal)	Gesamtkosten (Euro/Jahr) (Abrufgrad von 35%)
Fehmarn	225.000	79.000
Heiligenhafen	128.000	45.000
Oldenburg	246.000	86.000
Lensahn	108.000	38.000
Schönwalde	179.000	63.000
Malente	140.000	49.000
Neustadt	172.000	60.000
Scharbeutz	73.000	25.000
Ahrensböök	215.000	75.000
Ratekau	54.000	19.000
Stockelsdorf	116.000	41.000
Gesamt	1.656.000	580.000

7.2.4 Linien vorwiegend im Schulverkehr

Durch die Reduzierung von Fahrten, die auf den Schulverkehrslinien für den Schulverkehr nicht mehr relevant sind, um die Angebotsform des Schulverkehrs zu schärfen oder weil vergleichbare Fahrtmöglichkeiten auf den Regionallinien angeboten werden, werden im Konzept rund 243.000 km im Vergleich zum Status quo eingespart. Tabelle 42 beschreibt die Gesamtleistung und -kosten je Linienbündel für die Linien mit Funktion im Schulverkehr.

TABELLE 42: LEISTUNG UND KOSTEN DER LINIEN MIT VORRANGIGER FUNKTION IM SCHULVERKEHR

Linienbündel	Konzept Gesamtleistung (km/Jahr)	Konzept Gesamtkosten (Euro/Jahr)
Nord	364.000	262.000
Mitte	560.000	1.351.000

Süd	303.000	266.000
Gesamt	1.227.000	1.879.000

7.2.5 Stadtbuslinien Eutin

Durch die Angebotsausweitung der Stadtbuslinien 5502, 5504 und 5505 in Eutin erhöht sich die Leistung um rund 200.000 km auf ca. 334.000 km/ Jahr. Dadurch entstehen jährlich ca. 805.000 EUR Betriebskosten.

7.2.6 Kostenabschätzung Sommernetz

In Kapitel 4.8.2 wird als optionaler Baustein die Stärkung des Angebotes beschrieben. Dies geschieht hauptsächlich durch die Verdichtung des Taktes der relevanten Linien zu einem Halbstundentakt sowie der Verdichtung zum Stundentakt auf allen weiteren Regionallinien und Dorfbussen. In Tabelle 43 werden die Leistungen und Kosten in den Linienbündeln aufgelistet, die zusätzlich zu den Leistungen und Kosten des Konzeptes entstehen.

TABELLE 43: ZUSÄTZLICHE LEISTUNGEN UND KOSTEN IM SOMMERNETZ

Linienbündel	zusätzliche Leistung (km/Jahr)		zusätzliche Kosten (EUR/Jahr)	
	Verdichtung zum T30	Verdichtung zum T60	Verdichtung zum T30	Verdichtung zum T60
Nord	672.000	1.192.000	209.000	309.000
Mitte	438.000	1.056.000	150.000	361.000
Süd	226.000	470.000	184.000	304.000
Gesamt	1.336.000	2.718.000	543.000	974.000

7.2.7 Investitions- und Betriebskosten Elektrifizierung DorfBus-Netz

Zur Abschätzung der grundsätzlich anfallenden Kosten werden folgende Annahmen getroffen: Die Kosten für einen barrierefreien Elektrokleinbus liegen nach aktuellen Marktpreisen bei rund 220.000 Euro. Für die Anschaffung einer DC-Ladestation werden 60.000 Euro angesetzt, für eine Docking-Station 250.000 Euro¹¹. Als Kosten für den notwendigen Umbau der Betriebshöfe in Heiligenhafen, Eutin und Lübeck für die Wartung der Batteriebusse werden pauschal mit jeweils 60.000 Euro angesetzt.

Gemäß den Ausführungen in Kapitel DorfBus: Grobprüfung des Einsatzes von Batteriebus- sen4.8.3 wird für die Umstellung auf Batteriebusse mit einem Fahrzeugmehraufwand gerechnet, so dass langfristig insgesamt 17 Fahrzeuge anzuschaffen wären. Durch die

¹¹ Jeweils ohne Landkauf und etwaigen Tiefbau. Die Kosten für den Anschluss an das Gleichstromnetz (mögliche Kosten für ein Unterwerk von 450.000 Euro) sind ebenfalls nicht miteinberechnet.

notwendige parallele Ladung der Fahrzeuge in den Betriebspausen wird die Anschaffung von 17 DC-Ladestationen angesetzt.

In Variante 1 werden für die DorfBus-Verkehre Ahrensböök und Oldenburg Docking-Stationen mit einer erhöhten Energieabgabe vorgesehen, durch die in kürzerer Zeit das Fahrzeug aufgeladen werden kann. Zusätzlich kann bei Aufenthalten an der Endhaltestelle zwischengeladen werden. Hierdurch kann der Fahrzeugmehraufwand reduziert werden und das Angebot mit 15 Fahrzeugen bedient werden.

TABELLE 44: INFRASTRUKTURKOSTEN FÜR DIE ELEKTRIFIZIERUNG DES DORFBUS-NETZES

	Stück/ Euro	Gesamtkosten	Kosten Variante 1
Elektrokleinbus	220.000	3.740.000	3.300.000
DC-Ladestation	60.000	1.020.000	840.000
Docking-Station	250.000	-	500.000
Umbau Betriebshöfe	60.000	180.000	180.000
Summe Infrastruktur		4.940.000	4.820.000

Bei einer Umstellung des gesamten DorfBus-Systems ergeben sich demnach Infrastrukturkosten von über 500.000 Euro, bei einem Abrufgrad von knapp 5 Mio. Euro, bei Nutzung von Docking-Stationen bei den DorfBussen Ahrensböök und Oldenburg von rund 4,8 Mio. Euro.

Zur Berechnung der laufenden Kosten pro Jahr wird ein Preis/km von 22 ct angenommen (siehe nachfolgende Tabelle).

TABELLE 45: KOSTEN PRO KILOMETER

Strom - Kosten/ km	
Verbrauch 100 km	110 kW
Strompreis	20 ct/kW
Preis /km	22 ct/km

Die nachfolgend ausgewiesenen laufenden Kosten beziehen sich auf die Stromkosten pro Jahr sowie die Wartungskosten pro Jahr. Letzter belaufen sich laut aktuellen Untersuchungen auf rund 24 ct/km. Nicht einkalkuliert sind Personal- und Schulungskosten.

TABELLE 46: ABSCHÄTZUNG LAUFENDER KOSTEN

	Kosten bei der Gesamtleistung, in Euro	Kosten bei einem Abrufgrad von 35 %, in Euro
Stromkosten/Jahr	250.000	90.000
Wartungskosten/ Jahr	270.000	95.000
Gesamtkosten	520.000	185.000

Bei einer Umstellung des gesamten DorfBus-Systems ergeben sich demnach laufende Kosten für Strom und Wartung bei dem Abruf aller Fahrten von über 500.000 Euro, bei einem Abrufgrad von 35 % von rund 185.000 Euro pro Jahr.

8 Fazit

Im Bestand weisen vor allem das Angebot auf der Schiene sowie vereinzelte Linien auf den Hauptachsen eine hohe Bedienungs- und Verbindungsqualitäten auf. Mit der Neukonzeption des ÖPNV-Netzes im Kreis Ostholstein sollen diese hohen Qualitäten auf das gesamte Kreisgebiet, unter Einbeziehung der Nachfragepotenziale, ausgeweitet werden. Dabei kommen den unterschiedlichen Angebotsformen SPNV, Regionallinien im Stunden- und Zweistundentakt, DorfBus und Schulverkehr entsprechende Funktionen und Aufgaben zu.

Eine klare funktionale sowie hierarchische Aufteilung der Angebotsformen ermöglicht eine flächendeckend hohe Angebotsqualität, die der Nachfrage in den einzelnen Bereichen des Kreises entspricht:

- **Regionallinien im Stundentakt** bieten abseits der Schiene durch weit gefasste Bedienzeiträume und schnelle Verbindungen zwischen den zentralen Orten hohe Qualitäten, die insbesondere für Arbeitsplatzpendler und den Jedermannverkehr eine deutliche Attraktivitätssteigerung mit sich bringt.
- **Regionallinien im Zweistundentakt** verbinden zentrale Orte mit einer deutlicheren Ausrichtung auf die Erschließung von weiteren Gemeinden entlang des Linienwegs.
- **DorfBusse** stellen die Verbindung zwischen kleineren Siedlungen und den Kernorten und somit eine Grundversorgung an Mobilität im gesamten Kreisgebiet dar.
- **Linien mit Funktion im Schulverkehr** sichern die Erreichbarkeit der Schulstandorte. Sie passen sich den Schulanfangs- und -endzeiten an, sodass mindestens der aktuelle Standard erhalten bleibt, oder sie bilden – wie im Beispiel Eutin (Kapitel 4.3.5) dargestellt – durch ein durchgängiges Angebot im Tagesverlauf eine hohe Bedienungsqualität zwischen Schulstandort und Wohnort.

Eine weitestgehende Vertaktung der Linien ermöglicht eine Stärkung ihrer Wirkung im System. Neben einer hohen Nutzerfreundlichkeit durch einheitliche Ankunfts- und Abfahrtszeiten bietet das Angebot im integralen Taktfahrplan eine vertikale Durchlässigkeit zwischen den Angebotsformen, sodass über den gesamten Tagesverlauf gesicherte Umstiege zwischen den hierarchischen Ebenen an definierten Verknüpfungspunkten möglich sind. Auch die einheitliche Verdichtung und Ausdünnung des Taktes oder die Umstellung auf ein bedarfsgesteuertes Angebot auf den Regionallinien bietet den Fahrgästen tagesdurchgängig ein transparentes Angebot.

Die Aufteilung des Systems in mehrere Module ermöglicht eine schrittweise Umsetzung, die sich je nach Bedarf oder Priorisierung gestalten lässt. In das bestehende System können einzelne Entwicklungen mit verschiedenen Schwerpunkten umgesetzt werden. Dabei bringt die gemeinsame Umsetzung mehrerer Maßnahmen in räumlich und verkehrlich zusammenhängenden Teilräumen jedoch deutlich höhere Synergieeffekte mit sich. Zum Beispiel ermöglicht die gemeinsame Vertaktung mehrerer zusammenhängender Linien mit gesicherten Umsteigemöglichkeiten eine höhere Systemwirksamkeit als die Entwicklung einer einzelnen Linie.

Mit der Umsetzung des gesamten Konzepts erhöhen sich die Verkehrsleistungen in den drei Linienbündeln. Damit einher geht neben der Zunahme der Angebotsqualität durch Mehrleistungen eine Steigerung der Kosten:

- Linienbündel Nord:
Mehrleistung von rund 204.000 km, Abschätzung der Kostenreduzierung um 931.000 Euro
- Linienbündel Mitte:
Mehrleistung von rund 407.000 km, Abschätzung der Kostensteigerung um 2.049.000 Euro
- Linienbündel Süd:
Mehrleistung von rund 123.000 km, Abschätzung der Kostensteigerung um 34.000 Euro

Weitere Bausteine des Konzeptes (Einsatz bedarfsgesteuerter Fahrten auf den Regionallinien, Einführung eines Sommernetzes, Vertaktung weiterer Schullinien, Elektrifizierung der DorfBusse) können optional und in Teilgebieten des Kreises eingesetzt werden, um flexibel auf (z.T. zeitlich befristete) Nachfrageveränderungen reagieren zu können.

Zur Abschätzung des Erfolgs der beschriebenen Maßnahmen wird eine Evaluierung frühestens nach einer ausreichenden Phase von mindestens 2 Jahren empfohlen. Die Evaluation der Maßnahmen dient der Überprüfung der Akzeptanz von Veränderungen im ÖPNV-Angebot durch die Fahrgäste, aber auch der Prüfung der betrieblichen Umsetzbarkeit der Änderungen. Ein mögliches Gegensteuern und rechtzeitiges Anpassen der Maßnahmen wird hierdurch ermöglicht. Allerdings dauert eine Änderung des Verhaltens im Mobilitätsverhalten der Fahrgäste eine gewisse Zeit, so dass erst nach frühestens 2 Jahren eine Bewertung der Maßnahmen seriös möglich ist,

9 Anhang

9.1 Großflächige Nahversorgungseinrichtungen

TABELLE 47: GROßFLÄCHIGE NAHVERSORGUNGSEINRICHTUNGEN IM KREIS OSTHOLSTEIN

Stadt / Gemeinde	Nahversorger
Ahrensböök	Aldi, sky, LIDL, Penny
Altenkrempe	Edeka
Bad Schwartau, Stadt	REWE, Edeka, Aldi (2x), Penny
Beschendorf	-
Bosau	Edeka
Dahme	Spar Express, Dahmer Deichladen
Damlos	-
Eutin, Stadt	LIDL (2x), Aldi (2x), Familia, Rossmann, REWE, Bioladen, Penny, netto, REWE, Edeka, Norma
Fehmarn, Stadt	Ihre Kette, Edeka, sky, Penny, LIDL, Edeka(2x), Aldi (2x)
Göhl	-
Gremersdorf	-
Grömitz	Edeka, Aldi, sky, Netto, Penny
Großenbrode	Nahkauf, Edeka
Grube	Edeka, Aldi
Harmsdorf	-
Heiligenhafen, Stadt	LIDL, Aldi (2x), Netto, sky, Edeka, Frischemarkt
Heringsdorf	-
Kabelhorst	-
Kasseedorf	-
Kellenhusen	Nahkauf
Lensahn	Aldi, REWE, Penny, Edeka, LIDL
Malente	REWE, Markant, Aldi
Manhagen	-
Neukirchen	-
Neustadt i. H., Stadt	Nahkauf, sky, Familia, Aldi (2x), LIDL (2x), Netto, REWE (2x),

Oldenburg i. H., Stadt	Aldi (2x), sky, Netto, Biomarkt, Edeka, Familia, LIDL
Ratekau	Netto, Aldi (2x), sky, Familia, REWE
Riepsdorf	-
Scharbeutz	Aldi, Penny, sky (2x)
Schashagen	-
Schönwalde am Bungsberg	Edeka
Sierksdorf	-
Stockelsdorf	Penny, Aldi, sky, Familia, Netto, REWE
Süsel	-
Timmendorfer Strand	Edeka (2x), Familia, Aldi
Wangels	Edeka (2x)

Quelle: Geoportal Metropolregion Hamburg

9.2 Konkrete im RNVP genannte Maßnahmen

TABELLE 48: KONKRETE, IM RNVP GENANNTEN MAßNAHMEN UND STAND DEREN UMSETZUNG

Linie / Bereich	Maßnahme	Umsetzung
40	Verbesserung der Umsteigesituation auf die Linie 5803	Nicht umgesetzt. Aufgrund unterschiedlicher Abfahrtszeiten der Linie 5803 in Scharbeutz ist eine gute Umsteigesituation nicht immer gegeben. V.a. abends sowie am Wochenende beträgt die Umsteigezeit 30 Minuten.
5502	Herstellung des Anschlusses an die Regionalbuslinie 5518	Nicht umgesetzt. Am Bf./ZOB Eutin beträgt die Umsteigezeit in beide Richtungen ca. 30 Minuten
5503	Optimierung (Entzerrung) der Anschlusszeiten auf die übrigen Stadtbuslinien	Nicht umgesetzt. Aufgrund der Verknüpfung mit der Bahn sind die Ankunfts- und Abfahrtszeiten am Bf./ZOB sowie an den weiteren innerstädtischen Haltestellen (u.a. Am Stadtgraben) gesetzt.
5505	Optimierung (Entzerrung) der teilweise knappen Anschlusszeiten Bus/Bus und Bus/Bahn	Nicht umgesetzt. Die Umsteigezeiten auf die Bahn betragen 4 bis 6 Minuten.
5507	Ersatz von Linienleistungen nördlich des Kellersees durch bedarfsgestützte Systeme	Umgesetzt. Abseits der Fahrten im Schulverkehr wird die Linie durch ALFA bedient.
5508	Eliminierung der Parallelbedienung zwischen Lensahn und Oldenburg	Teilweise Umsetzung. Das Angebot der Linie 5508 ist auf die 2 bzw. 3 Fahrten im Schulverkehr reduziert. Diese

Linie / Bereich	Maßnahme	Umsetzung
		Fahrten stellen jedoch weiterhin eine Parallelbedienung zur RB85 bzw. der Linie 5804 dar.
5510	Bedienung von Niederkleveez in Abstimmung mit Kreis Plön	Nicht umgesetzt, das Angebot wird aber vom Bürgerbus Malente ergänzt.
5518	Ggf. häufigere Anbindung des Hauptortes Süsel	Nicht umgesetzt. Der Hauptort wird je Richtung von 4 Fahrten (davon 3 Fahrten im Schulverkehr) bzw. 2 Fahrten im Schulverkehr angebunden. Der Großteil der Fahrten wird über Süselerbaum und Bujendorf, Abz. Süsel geführt.
5803	Ggf. Fahrtenreduzierung im Winterhalbjahr	Nicht umgesetzt
	Verbesserung der Umsteigesituation auf die Linie 40	Teilweise Umsetzung. Aufgrund der unterschiedlichen Ankunftszeiten der Linie 5803 ist eine gute Umsteigesituation nicht immer gegeben
	Optimierung der Vertaktung	Nicht umgesetzt
	Möglicherweise Einsparung der Anruflinienfahrten	Umgesetzt
5951	Parallelbedienung zur Linie 40 reduzieren	Teilweise umgesetzt. Eine Parallelbedienung im Abschnitt zwischen Timmendorfer Strand, ZOB und Niendorf, Schwimmhalle findet teilweise weiterhin statt
	Verbesserung der Anschlüsse in Timmendorfer Strand, ZOB	Nicht umgesetzt. Aufgrund der stark variierenden Fahrplanzeiten lassen sich keine konsequenten Umsteigemöglichkeiten erkennen.
Region Fehmarn	Stärkung, ggf. Weiterentwicklung des AnrufBusses	Nicht umgesetzt. Die Funktion des AnrufBusses wird seit 2015 durch den Bürgerbus Fehmarn e.V. getragen
Region Oldenburg-Land, Oldenburg-Heiligenhafen und Dahme	Stärkung und Weiterentwicklung des AnrufBusses	Nicht umgesetzt. Eine Weiterentwicklung des AnrufBusses soll nicht stattfinden
Gemeinden des Amtes Lensahn mit Grömitz und Kellenhusen	Einführung eines AnrufBus-Systems	Nicht umgesetzt. Eine Weiterentwicklung des AnrufBusses soll nicht stattfinden
Sierksdorf, Altenkrempe, und Schashagen (mit Überlappungsbe- reich Neustadt)	Einführung eines AnrufBus-Systems	Nicht umgesetzt. Eine Weiterentwicklung des AnrufBusses soll nicht stattfinden

Linie / Bereich	Maßnahme	Umsetzung
Süsel, Malente, Bosau, Kasseedorf (mit Überlappungsbe- reich Eutin)	Einführung eines AnrufBus- Systems	Nicht umgesetzt. Eine Weiterentwicklung des AnrufBusses soll nicht stattfinden
Ahrensböök mit westlichen Ort- schaften der Gemeinde Sch- arbeutz	Einführung eines AnrufBus- Systems	Nicht umgesetzt. Eine Weiterentwicklung des AnrufBusses soll nicht stattfinden
Scharbeutz mit Luschendorf	Einführung eines AnrufBus- Systems	Nicht umgesetzt. Eine Weiterentwicklung des AnrufBusses soll nicht stattfinden
Ratekau Ost und Timmen- dorfer Strand	Einführung eines AnrufBus- Systems	Nicht umgesetzt. Eine Weiterentwicklung des AnrufBusses soll nicht stattfinden
Bad Schwartau und Ratekau (westl. Orte)	Einführung eines AnrufBus- Systems zur Herstellung einer Anbindung v.a. der ländlichen Ortsteile	Nicht umgesetzt. Eine Weiterentwicklung des AnrufBusses soll nicht stattfinden
Stockelsdorf	Einführung eines AnrufBus- Systems zur Herstellung einer Anbindung v.a. der ländlichen Ortsteile	Nicht umgesetzt. Eine Weiterentwicklung des AnrufBusses soll nicht stattfinden

Quelle: RNVP Ostholstein 2013, S.91

9.3 Liniensteckbriefe

9.3.1 SPNV-Angebot

RB 85	
Lübeck – Neustadt Lübeck - Puttgarden	
Fahrtenangebot an Schul- tagen	Von 4.45 Uhr bis 1 Uhr im T60 mit morgendlicher Verstärkerfahrt ge- gen 7 Uhr
Fahrtenangebot an Feri- entagen	Von 4.45 Uhr bis 1 Uhr im T60 mit morgendlicher Verstärkerfahrt ge- gen 7 Uhr
Fahrtenangebot am Wo- chenende	Von 6.15 Uhr bis 1 Uhr im T60
Bus/Bahn-Verknüpfung	Lübeck Hbf. Bad Schwartau

	Timmendorfer Strand Scharbeutz Haffkrug Sierksdorf Neustadt Lensahn Oldenburg Großenbrode Burg auf Fehmarn Puttgarden
--	--

RE 83 / RB 84	
Kiel – Eutin – Lübeck (– Büchen – Lüneburg)	
Fahrtenangebot an Schultagen	Von 4 Uhr bis 20 Uhr zwei Fahrten pro Stunde, ab 21 Uhr eine Fahrt pro Stunde
Fahrtenangebot an Ferientagen	Von 4 Uhr bis 20 Uhr zwei Fahrten pro Stunde, ab 21 Uhr eine Fahrt pro Stunde
Fahrtenangebot am Wochenende	Von 4 Uhr bis 1 Uhr zwei Fahrten pro Stunde, ab 21 Uhr eine Fahrt pro Stunde
Bus/Bahn-Verknüpfung	Bad Malente-Gremsmühlen Eutin Pönitz Pansdorf Bad Schwartau Lübeck Hbf.

9.3.2 Angebot des straßengebundenen ÖPNV

Linien auf Hauptachsen

Linie 5518	
Eutin – Neustadt – Pelzerhaken – Rettin	
Korridor / Bedeutung	Wichtigste Regionalbuslinie im mittleren Kreisgebiet. Bedeutung im Pendel- und Schulverkehr.

Aufgabenträgerschaft	Kreis Ostholstein		
Konzession	Linienbündel	Laufzeit	Inhaber
	Mitte	31. Juli 2018	Rohde Verkehrsbetriebe GmbH
Fahrtenangebot an Schultagen	Von 5 Uhr bis 20.45 Uhr durchgängiges Angebot im T60 zwischen Eutin und Pelzerhaken mit Verstärkerfahrten zu den Schulanfangs- und -schlusszeiten zwischen Neustadt und Pelzerhaken, Einzelfahrten teilweise als ALFA zwischen Pelzerhaken und Rettin.		
Fahrtenangebot an Ferientagen	Von 5 Uhr bis 20.45 Uhr durchgängiges Angebot im T60 zwischen Eutin und Pelzerhaken, Einzelfahrten teilweise als ALFA zwischen Pelzerhaken und Rettin.		
Fahrtenangebot am Wochenende	Von 7 Uhr bis 20.15 Uhr durchgängiges Angebot im T120 zwischen Eutin und Pelzerhaken, ALFA zwischen Pelzerhaken und Rettin.		
Verknüpfung	Bus/Bahn	Bus/Bus	
	/	Neustadt, Markt Neustadt, ZOB Süsel, Süseler Baum	
Anmerkung	Gegen 9 Uhr, 14 Uhr, 17 Uhr und 19 Uhr ALFA zwischen Pelzerhaken und Rettin.		

Linie 5951			
Lübeck – Pansdorf – Timmendorfer Strand			
Korridor / Bedeutung	Wichtige Verbindung zwischen Timm. Strand, Ratekau und Lübeck Hohe Bedeutung für Schüler-, Pendler- und touristischen Verkehr		
Aufgabenträgerschaft	Kreis Ostholstein		
Konzession	Linienbündel	Laufzeit	Inhaber
	Süd	Dezember 2022	Autokraft GmbH
Fahrtenangebot an Schultagen	Von 4.15 Uhr bis 0.15 Uhr im stündlichen Fahrtenangebot mit Verstärkerfahrten zu Schulanfangs- und -schlusszeiten auf variierendem Linienweg.		
Fahrtenangebot an Ferientagen	Von 4.15 Uhr bis 0.15 Uhr im unsauberem T60 mit Verstärkerfahrten auf variierendem Linienweg.		
Fahrtenangebot am Wochenende	<u>Samstag</u> Von 5.15 Uhr bis 22.30 Uhr im unsauberem T60 auf variierendem Linienweg.		
	<u>Sonntag</u> Von 7 Uhr bis 0.15 Uhr im unsauberem T60 auf variierendem Linienweg.		
Verknüpfung	Bus/Bahn	Bus/Bus	

	Haffkrug Bf. (eine Fahrt im Schulverkehr) Pansdorf, Bf. Pönitz, Bf. (Lübeck, ZOB / Hbf.)	Bad Schwartau, Eutiner Ring Pansdorf, Bf. Pönitz, Bf. Timm. Strand, ZOB (Lübeck, ZOB / Hbf.)
Anmerkung	Hauptlinienweg zwischen Lübeck und Timm. Strand über Bad Schwartau, Ratekau und Pansdorf. Gelegentliche Bedienung von Pönitz, Scharbeutz und Haffkrug. Teilweise Parallelbedienung mit Linie 40 zwischen Timm. Strand und Scharbeutz.	

Linien auf Achsen

Linie 4310			
Kiel – Lütjenburg – Oldenburg			
Korridor / Bedeutung	Verbindung zwischen dem nördlichen Kreisgebiet und Kiel. Bedeutung im Pendel- und Schulverkehr.		
Aufgabenträgerschaft	Kreis Ostholstein		
Konzession	Linienbündel	Laufzeit	Inhaber
	Nord	Dezember 2021	Autokraft GmbH
Fahrtenangebot an Schultagen	Von 5,30 Uhr bis 22 Uhr weitestgehend im T60 mit vereinzelt Takt-sprüngen zwischen Oldenburg und Kiel auf wechselndem Linienweg im Ostholsteiner Kreisgebiet. Zusätzlich vereinzelt Schulfahrten in Lensahn.		
Fahrtenangebot an Ferientagen	Von 5,30 Uhr bis 22 Uhr weitestgehend im T60 mit vereinzelt Takt-sprüngen zwischen Oldenburg und Kiel auf wechselndem Linienweg im Ostholsteiner Kreisgebiet.		
Fahrtenangebot am Wochenende	<u>Samstag</u> Von 6,30 Uhr bis 20,45 weitestgehend im T120 mit vereinzelt Takt-sprüngen zwischen Oldenburg und Kiel auf wechselndem Linienweg im Ostholsteiner Kreisgebiet.		
	<u>Sonntag</u> Von 8 Uhr bis 22,30 Uhr im T120		
Verknüpfung	Bus/Bahn	Bus/Bus	
	Oldenburg, ZOB / Bf. (Kiel, Kaistraße)	Lensahn, Kirche Oldenburg, Markt Oldenburg, ZOB / Bf. (Kiel, Kaistraße) (Lütjenburg, ZOB / Gildeplatz)	
Anmerkung			

Linie 5508

Eutin – Schönwalde – Lensahn (– Oldenburg)			
Korridor / Bedeutung	Deutliche Ausrichtung auf den Schulverkehr		
Aufgabenträgerschaft	Kreis Ostholstein		
Konzession	Linienbündel	Laufzeit	Inhaber
	Mitte	31. Juli 2018	Rohde Verkehrsbetriebe GmbH
Fahrtenangebot an Schultagen	Von 5.45 Uhr bis 20.30 Uhr weitestgehend stündliches Angebot auf dem Hauptlinienweg Eutin – Schönwalde – Eutin. Die Verbindung nach Oldenburg wird ausschließlich im Schulverkehr angeboten. Vereinzelt Fahrten als ALFA im T120 zwischen Lensahn und Schönwalde.		
Fahrtenangebot an Ferientagen	Von 5.45 Uhr bis 20.30 Uhr weitestgehend stündliches Angebot auf dem Hauptlinienweg Eutin – Schönwalde – Eutin. Vormittags kein Angebot zwischen 8 Uhr und 12 Uhr.		
Fahrtenangebot am Wochenende	3 Fahrtenpaare zwischen 7.15 Uhr und 18.45 Uhr auf dem Hauptlinienweg sowie eine zusätzliche ALFA von Nätzkamp (Kasseedorf) und Eutin		
Verknüpfung	Bus/Bahn		Bus/Bus
	Eutin, ZOB / Bf. Oldenburg, ZOB / Bf. (nur im Schulverkehr)		Eutin, ZOB / Bf. Lensahn, Kirche Oldenburg, Markt (nur im Schulverkehr) Oldenburg, ZOB / Bf. (nur im Schulverkehr)
Anmerkung			

Linie 5515			
Eutin – Sarau – Hutzfeld – Ahrensböök			
Korridor / Bedeutung	Erschließungslinie mit deutlicher Ausrichtung auf den Schulverkehr		
Aufgabenträgerschaft	Kreis Ostholstein		
Konzession	Linienbündel	Laufzeit	Inhaber
	Mitte	31. Juli 2018	Rohde Verkehrsbetriebe GmbH
Fahrtenangebot an Schultagen	Von 6.15 Uhr bis 19.30 Uhr unvertaktetes, weitestgehend stündliches Angebot auf dem Hauptlinienweg Eutin – Sarau – Ahrensböök. Morgens und abends Ausdünnung auf T120 sowie Angebotslücken am Vormittag. Zusätzlich 4 bzw. 5 ALFA-Angebote.		
Fahrtenangebot an Ferientagen	Von 6.15 Uhr bis 19.35 weitestgehend im T120 mit Angebotslücken am Vormittag. Zusätzlich 2 bzw. 3 ALFA-Angebote.		
Fahrtenangebot am Wochenende	3 Fahrtenpaare zwischen 9.30 Uhr und 18.15 Uhr als ALFA auf dem Hauptlinienweg Eutin – Sarau – Ahrensböök.		

Verknüpfung	Bus/Bahn	Bus/Bus
	Eutin, ZOB / Bf.	Eutin, ZOB / Bf. Ahrensböök, ZOB
Anmerkung		

Linie 5516			
Eutin – Quisdorf - Bosau			
Korridor / Bedeutung	Deutliche Ausrichtung auf den Schulverkehr		
Aufgabenträgerschaft	Kreis Ostholstein		
Konzession	Linienbündel	Laufzeit	Inhaber
	Mitte	31. Juli 2018	Rohde Verkehrsbetriebe GmbH
Fahrtenangebot an Schultagen	Von 5.45 Uhr bis 20 Uhr unvertaktetes, stündliches Angebot mit Verstärkerfahrten zu den Schulanfangs- und –endzeiten. Vereinzelte Fahrten als Linientaxi- / ALFA-Angebot. Angebotslücke am Vormittag gegen 10 Uhr.		
Fahrtenangebot an Ferientagen	Von 6.30 Uhr bis 20 Uhr weitestgehend stündliches, unvertaktetes Angebot, zwischenzeitlich als Anruflinientaxi / ALFA. Zeitweise Angebotslücken (vormittags in Richtung Bosau) oder Angebotsausdünnung.		
Fahrtenangebot am Wochenende	3 Fahrtenpaare zwischen 9 Uhr und 18 Uhr als ALFA-Angebot.		
Verknüpfung	Bus/Bahn	Bus/Bus	
	Eutin, ZOB / Bf.	Eutin, ZOB / Bf.	
Anmerkung			

Linie 5800			
Neustadt – Grömitz – Kellenhusen – Dahme – Oldenburg			
Korridor / Bedeutung	Regionalbuslinie mit Erschließungsfunktion des nordöstlichen Kreisgebietes und dessen Anbindung an Neustadt und Oldenburg		
Aufgabenträgerschaft	Kreis Ostholstein		
Konzession	Linienbündel	Laufzeit	Inhaber
	Nord	Dezember 2021	Autokraft GmbH
Fahrtenangebot an Schultagen	Von 5.15 Uhr bis 22 Uhr teilweise im T60 mit Verstärkerfahrten zu Schulanfangs- und –schlusszeiten zwischen Grube und Oldenburg bzw. Neustadt. Vereinzelte Fahrten am Abend als ALFA.		
Fahrtenangebot an Ferientagen	Von 5.15 Uhr bis 22 Uhr teilweise im T60, davon vereinzelt Fahrten am Abend als ALFA.		

Fahrtenangebot am Wochenende	<u>Samstag</u> Von 5.45 Uhr bis 20 Uhr größtenteils im T120 mit vereinzelter Verdichtung auf T60 zwischen Neustadt und Grube. 2 Fahrtenpaare zwischen Neustadt und Oldenburg.	
	<u>Sonntag</u> Von 7 Uhr bis 21.15 Uhr größtenteils im T120 ausschließlich zwischen Neustadt und Grube.	
Verknüpfung	Bus/Bahn	Bus/Bus
	Neustadt, ZOB / Bf. Oldenburg, ZOB / Bf.	Kellenhusen, ZOB Neustadt, ZOB / Bf. Oldenburg, Markt Oldenburg, ZOB / Bf.
Anmerkung		

Linie 5804			
Neustadt – Lensahn – Oldenburg - Heiligenhafen			
Korridor / Bedeutung	Verbindungsline zwischen Neustadt und Oldenburg mit mehreren Verknüpfungsmöglichkeiten und Bedeutung im Pendler- und Schulverkehr		
Aufgabenträgerschaft	Kreis Ostholstein		
Konzession	Linienbündel	Laufzeit	Inhaber
	Nord	Dezember 2021	Autokraft GmbH
Fahrtenangebot an Schultagen	Von 4.30 Uhr bis 21.45 Uhr größtenteils im T60, davon vereinzelte Fahrten zu den Tagesrandzeiten als ALFA sowie unvertaktete Angebotsverdichtung zu den Schulanfangs- und –endzeiten.		
Fahrtenangebot an Ferientagen	Von 4.30 Uhr bis 21.45 Uhr größtenteils im T60, davon vereinzelte Fahrten zu den Tagesrandzeiten als ALFA.		
Fahrtenangebot am Wochenende	<u>Samstag</u> Von 6.45 Uhr bis 19.45 Uhr durchgängiges Angebot im T60, davon vereinzelte Fahrten als ALFA (insb. abends).		
	<u>Sonntag</u> Von 8.15 Uhr bis 19.45 Uhr durchgängiges Angebot im T120, davon vereinzelte Fahrten als ALFA.		
Verknüpfung	Bus/Bahn	Bus/Bus	
	Neustadt, ZOB / Bf. Oldenburg, ZOB / Bf.	Lensahn, Kirche Neustadt, ZOB / Bf. Oldenburg, Markt Oldenburg, ZOB / Bf.	
Anmerkung			

Linie 5811			
Oldenburg – Heiligenhafen – Großenbrode – Burg			
Korridor / Bedeutung			
Aufgabenträgerschaft	Kreis Ostholstein		
Konzession	Linienbündel	Laufzeit	Inhaber
	Nord	Dezember 2021	Autokraft GmbH
Fahrtenangebot an Schultagen	Von 4.45 Uhr bis 22.15 Uhr annähernd im T60 mit Verstärkerfahrten zu den Schulanfangs- und –endzeiten. Morgens bzw. vormittags sowie abends vereinzelt Fahrten als ALFA-Angebot.		
Fahrtenangebot an Ferientagen	Von 4.45 Uhr bis 22.15 Uhr annähernd im T60. Morgens bzw. vormittags sowie abends vereinzelt Fahrten als ALFA-Angebot		
Fahrtenangebot am Wochenende	<u>Samstag</u> Von 5.15 bis 22 Uhr Angebot im T60 mit Angebotslücke um 18 bzw. 19 Uhr		
	<u>Sonntag</u> Von 7.15 Uhr bis 21 Uhr Angebot im T120		
Verknüpfung	Bus/Bahn		Bus/Bus
	Burg, Bf. Großenbrode, Bf. Oldenburg, ZOB / Bf.		Burg, Niendorfer Platz Oldenburg, Markt Oldenburg, ZOB / Bf.
Anmerkung			

Linie 5912			
Ahrensböök – Stockelsdorf - Lübeck			
Korridor / Bedeutung	Erschließungslinie mit Bedeutung im Schüler- und Pendlerverkehr und SPNV-Anbindung in Lübeck		
Aufgabenträgerschaft	Kreis Ostholstein		
Konzession	Linienbündel	Laufzeit	Inhaber
	Süd	Dezember 2022	Autokraft GmbH
Fahrtenangebot an Schultagen	Von 5 Uhr bis 20.30 Uhr unvertaktetes, stündliches Angebot über variierenden Linienweg. Vormittags Ausdünnung des Angebots.		
Fahrtenangebot an Ferientagen	Von 5 Uhr bis 20.15 Uhr unvertaktetes, stündliches Angebot über variierenden Linienweg. Vormittags Ausdünnung des Angebots.		
Fahrtenangebot am Wochenende	<u>Samstag</u> Von 6 Uhr bis 16.45 Uhr unvertaktetes, zweistündliches Angebot über variierendem Linienweg.		
	<u>Sonntag</u>		

	2 Fahrtenpaare zwischen 11.45 Uhr und 18 Uhr.	
Verknüpfung	Bus/Bahn	Bus/Bus
	(Lübeck, ZOB / Bf.)	Ahrensböök, ZOB (Lübeck, ZOB / Bf.)
Anmerkung		

Linie 5960			
Eutin – Bockholt – Pönitz – Süsel – Ahrensböök			
Korridor / Bedeutung			
Aufgabenträgerschaft	Kreis Ostholstein		
Konzession	Linienbündel	Laufzeit	Inhaber
	Mitte	31. Juli 2018	Rohde Verkehrsbetriebe GmbH
Fahrtenangebot an Schultagen	Von 6.30 Uhr bis 22.30 Uhr unvertaktetes, zweistündliches Angebot mit Verstärkerfahrten zu den Schulanfangs- und –endzeiten. Ab 16 Uhr sowie vereinzelt im Tagesverlauf Angebot als ALFA bzw. Linientaxi.		
Fahrtenangebot an Ferientagen	Von 6.30 Uhr bis 22.30 Uhr unvertaktetes, zweistündliches Angebot. Angebotslücke gegen 12 Uhr. Ab 16 Uhr sowie vereinzelt im Tagesverlauf Angebot als ALFA bzw. Linientaxi.		
Fahrtenangebot am Wochenende	<u>Samstag</u> 2 Fahrtenpaare als ALFA zwischen 8.30 Uhr 18.15 Uhr		
	<u>Sonntag</u> 2 Fahrtenpaar als ALFA zwischen 8.30 Uhr und 14 Uhr		
Verknüpfung	Bus/Bahn	Bus/Bus	
	Eutin, ZOB / Bf. Pönitz, Bf.	Ahrensböök, ZOB Eutin, ZOB / Bf. Süsel, Süselerbaum	
Anmerkung			

Linie 40			
Lübeck ZOB / Hbf. – Travemünde – Timm. Strand – Scharbeutz			
Korridor / Bedeutung	Hohe Bedeutung im Pendler-, Schüler- und touristischem Verkehr zwischen Lübeck und den Gemeinden der Lübecker Bucht		
Aufgabenträgerschaft	Hansestadt Lübeck		
Konzession	Linienbündel	Laufzeit	Inhaber
	Stadtverkehr Lübeck	31. Dezember 2017	LVG

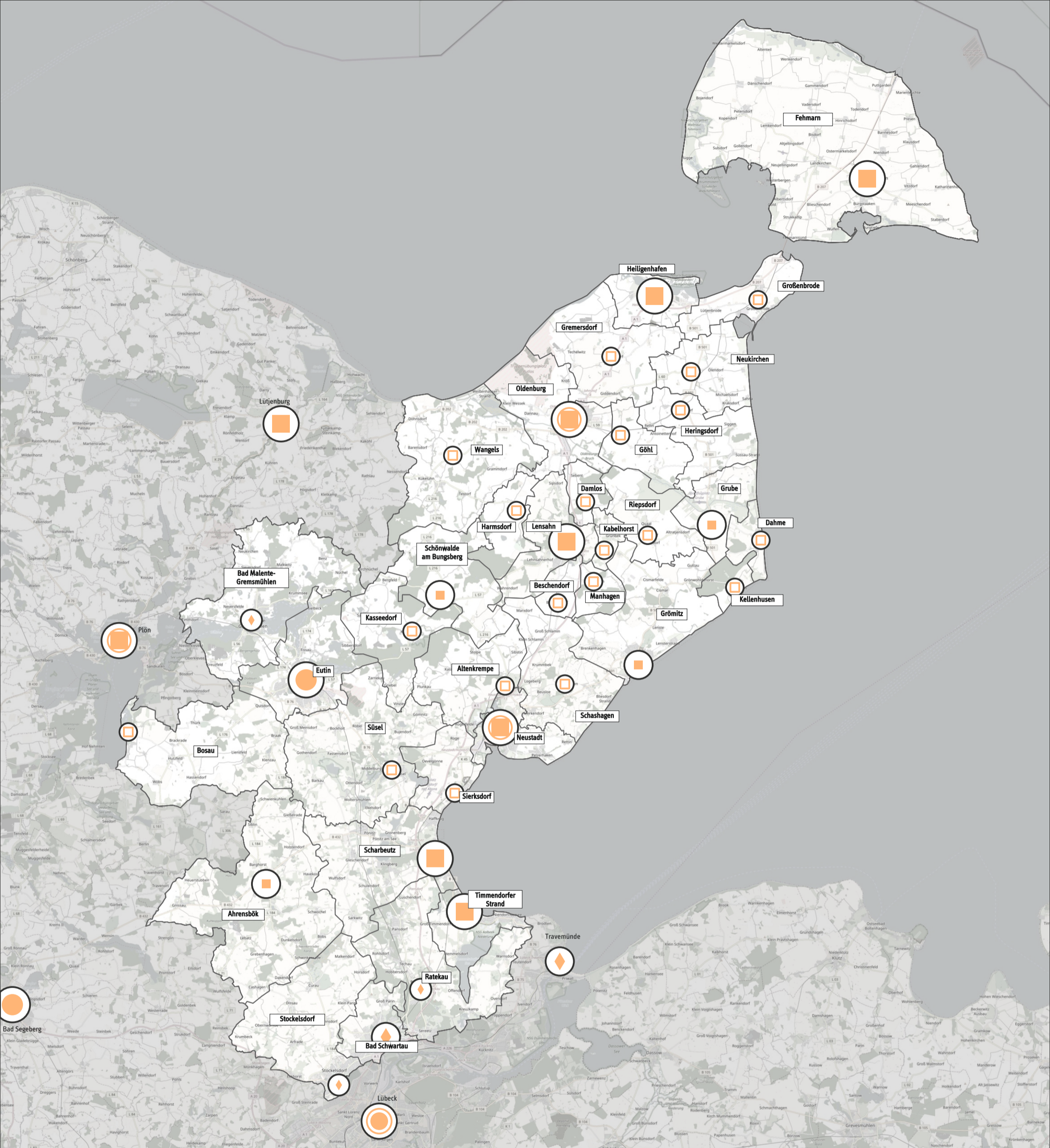
Fahrtenangebot an Schultagen	Von 6.30 Uhr bis 20.00Uhr durchgängiges Angebot im T60. Vereinzelte Fahrten im Schulverkehr (morgens in Richtung Scharbeutz, mittags in Richtung Travemünde).	
Fahrtenangebot an Ferientagen	Von 6.30 Uhr bis 20.00Uhr durchgängiges Angebot im T60	
Fahrtenangebot am Wochenende	<u>Samstag</u> Von 8.15 Uhr bis 20.00 Uhr durchgängiges Angebot im T60 <u>Sonntag</u> Von 10.15 Uhr bis 20.00 Uhr durchgängiges Angebot im T60	
Verknüpfung	Bus/Bahn	Bus/Bus
	Scharbeutz, Bf. Timm. Strand, Bf. (Lübeck, ZOB / Hbf.) (Lübeck Travemünde, Strandbf.)	Timm. Strand, ZOB (Lübeck, ZOB / Hbf.) (Lübeck Travemünde, Strandbf.)
Anmerkung	Zeitweise Verdichtung des Angebots auf T30 zwischen Lübeck und Travemünde.	

9.4 Kartenband

Im beigefügten Kartenband sind folgende Karten zu finden:

- Zentrale Orte
- Einwohner der Städte und Gemeinden
- Einwohner der Städte und Gemeinden auf Ortsteilebene
- Urlauber
- Raumstruktur
- Pendler
- Schulstandorte
- ÖPNV-Bestandsnetz
- Taktangebot nach Netzhierarchie: Angebot in der Hauptverkehrszeit
- Taktangebot nach Netzhierarchie: Angebot in der Normalverkehrszeit
- Taktangebot nach Netzhierarchie: Angebot in der Schwachverkehrszeit
- Bewertung des ÖPNV-Angebots nach Kriterien der Netzhierarchie
- Konzept: Hauptnetz

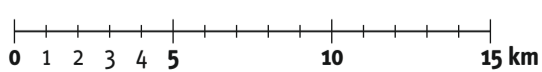
- Konzept: Hauptnetz in reduzierter Darstellung entsprechend der Angebotsformen
- Konzept: Verknüpfung mit anderen Verkehrsmitteln
- Option: Sommernetz
- Konzept: Integraler Taktfahrplan
- Konzept: Stadtbusnetz Eutin



Neustrukturierung des Buslinienetzes im Kreis Ostholstein

Zentrale Orte

Kartengrundlage: openstreetmap (Stand 07.2016)
 Bearbeitungsstand: Oktober 2018



plan:mobil

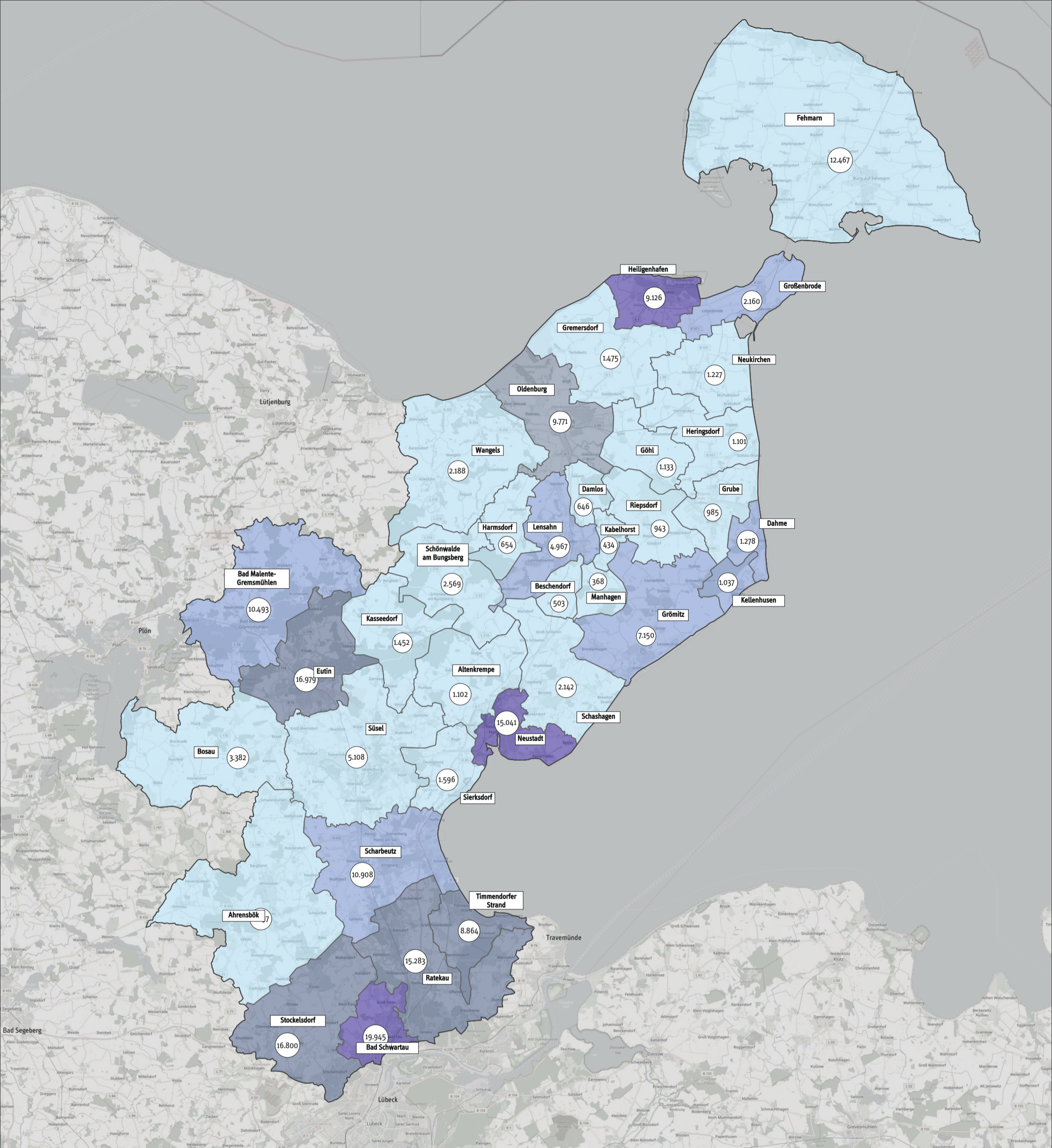
VERKEHRSKONZEPTE MOBILITÄTSPLANUNG Ludwig-Erhard-Straße 8 34131 Kassel
 info@plan-mobil.de www.plan-mobil.de

Zentrale Orte

- Oberzentrum
- Mittelzentrum
- Unterzentrum (mit Teilfunktion eines Mittelz.)
- Unterzentrum
- ländlicher Zentralort
- Stadtrandkern 1. Ordnung
- Stadtrandkern 2. Ordnung
- Hauptort einer Gemeinde

Grenzen

- Kreisgrenze

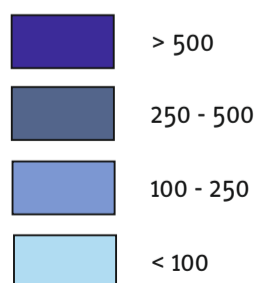


Neustrukturierung des Buslinienetzes im Kreis Ostholstein

Einwohner der Städte und Gemeinden

Quelle: Statistisches Amt für Hamburg und Schleswig-Holstein 2016 sowie NVP 2014

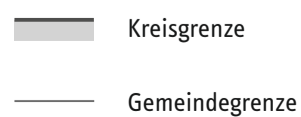
Einwohnerdichte (EW/qkm)



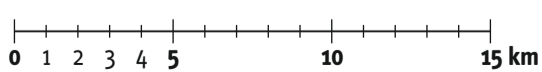
Einwohnerzahlen

19.945

Grenzen

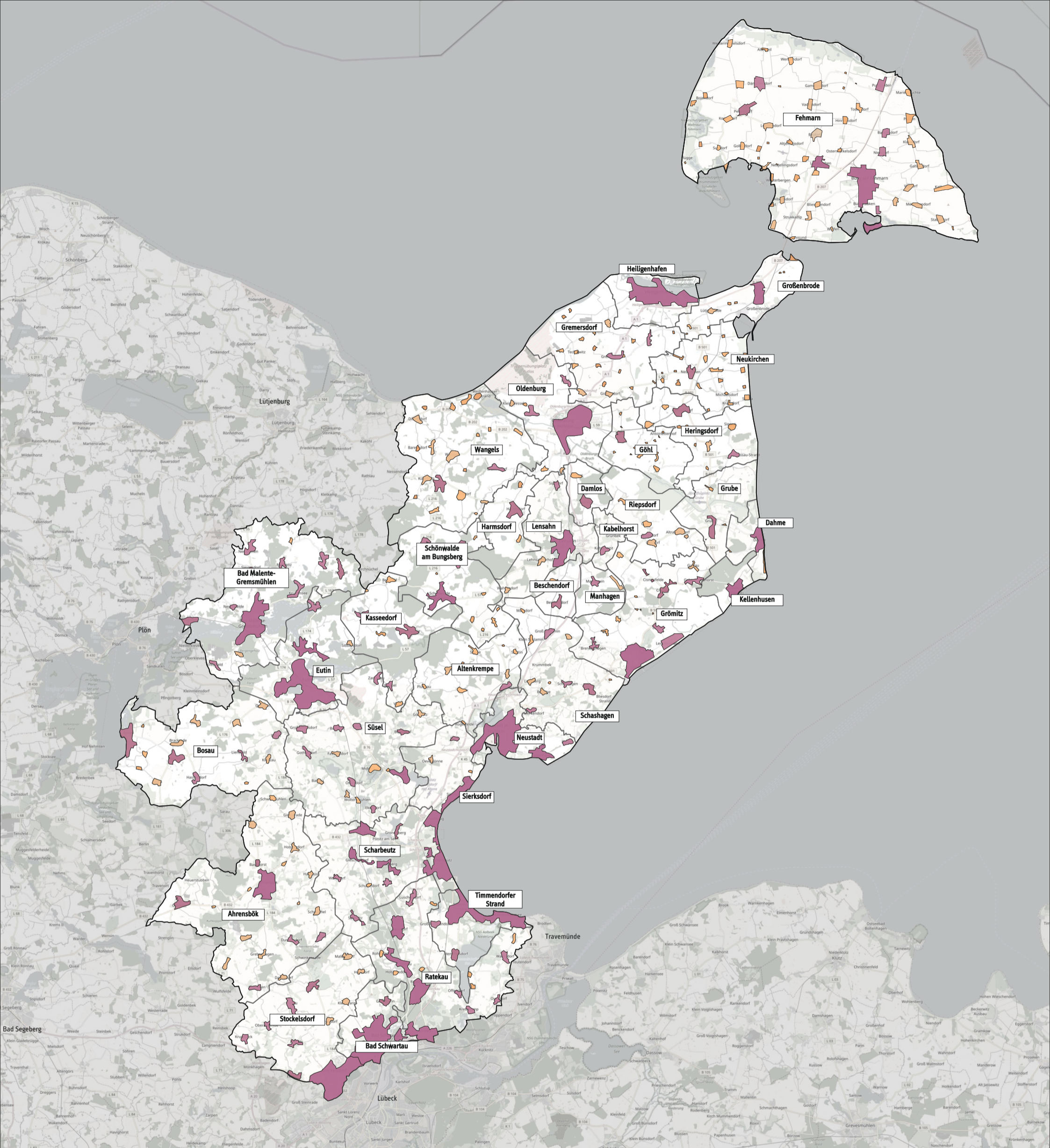


Kartengrundlage: openstreetmap (Stand 07.2016)
Bearbeitungsstand: Oktober 2018



plan:mobil

VERKEHRSKONZEPTE MOBILITÄTSPLANUNG Ludwig-Erhard-Straße 8 34131 Kassel info@plan-mobil.de www.plan-mobil.de

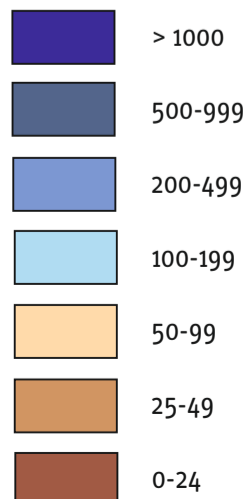


Neustrukturierung des Buslinienetzes
im Kreis Ostholstein

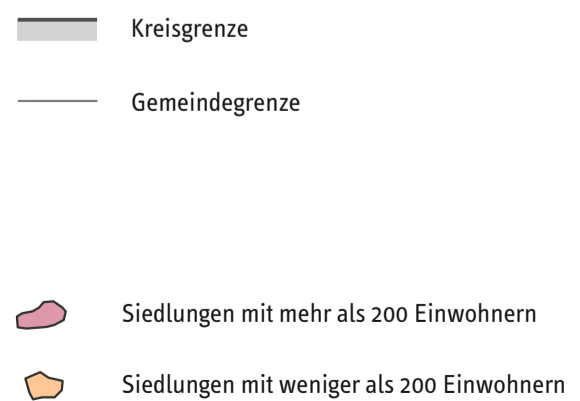
**Einwohner der Städte und Gemeinden
auf Ortsteilebene**

Quelle: Angaben der Gemeinden 2017

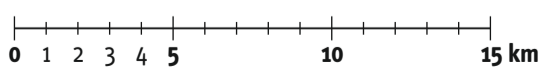
Einwohnerzahlen



Grenzen

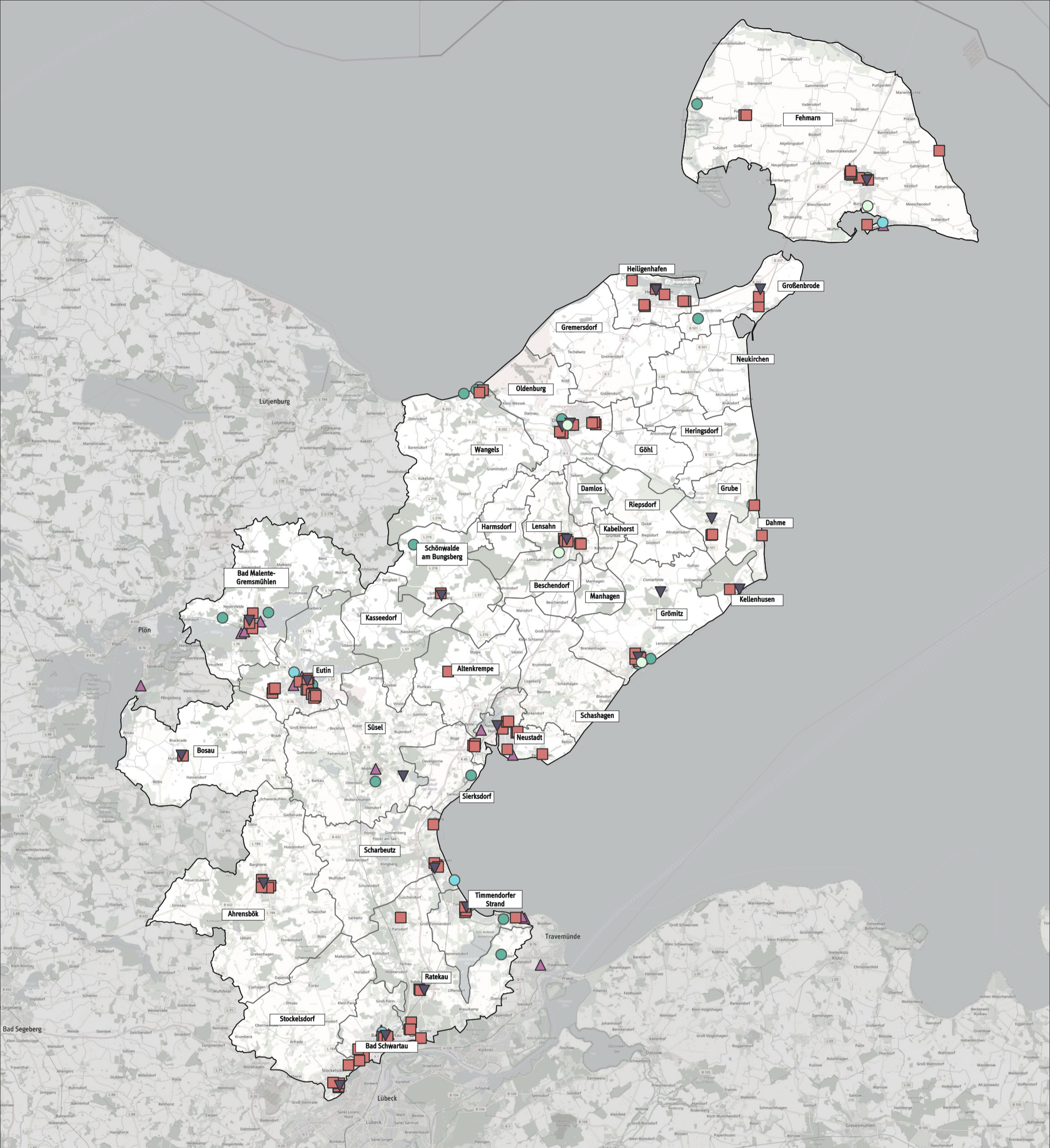


Kartengrundlage: openstreetmap (Stand 07.2016)
Bearbeitungsstand: Oktober 2018



plan:mobil

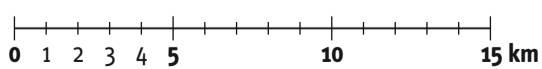
VERKEHRSKONZEPTE MOBILITÄTSPLANUNG Ludwig-Erhard-Straße 8 34131 Kassel
info@plan-mobil.de www.plan-mobil.de



Neustrukturierung des Buslinienetzes im Kreis Ostholstein

Raumstruktur

Kartengrundlage: openstreetmap (Stand 07.2016)
Bearbeitungsstand: Oktober 2018

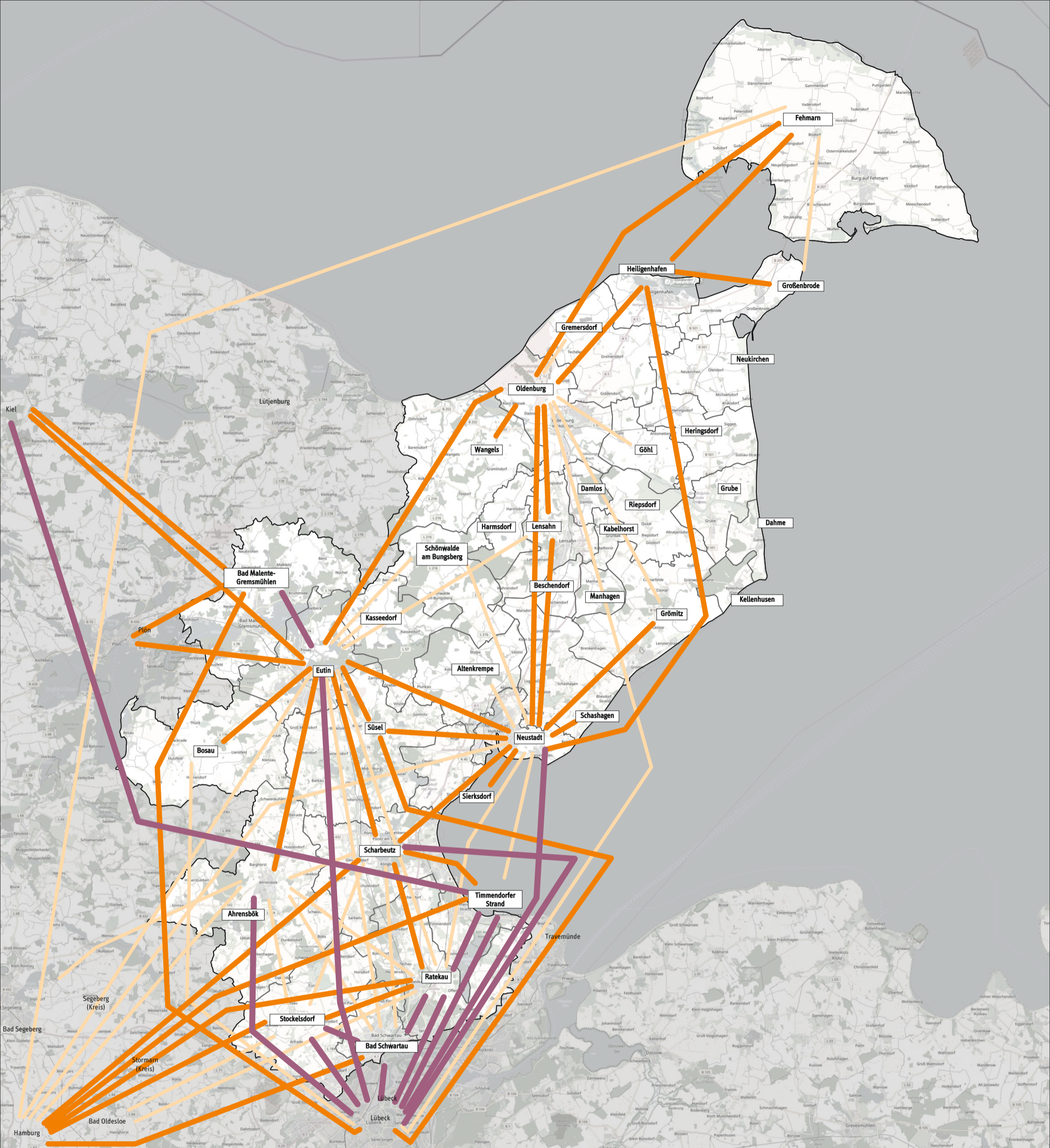


plan:mobil

VERKEHRSKONZEPTE MOBILITÄTSPLANUNG Ludwig-Erhard-Straße 8 34131 Kassel
info@plan-mobil.de www.plan-mobil.de

Einrichtungen

- ▼ Rathaus / Kreisverwaltung
- ▲ Klinikum
- Freizeiteinrichtung
- Kulturelle Einrichtung (Museum, Stadthalle, ...)
- Schwimmbad
- Größerer Einzelhandelsstandort / Einzelhandelskonzentration



Neustrukturierung des Buslinienetzes im Kreis Ostholstein

Pendler

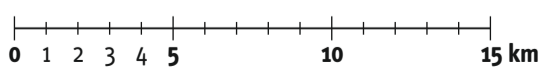
Relationen mit mehr als 50 Pendler (Ein- und Auspendler)
Quelle: Bundesagentur für Arbeit 2013

Pendlerrelationen (gesamt)

- 100 bis 200
- 200 bis 500
- mehr als 500

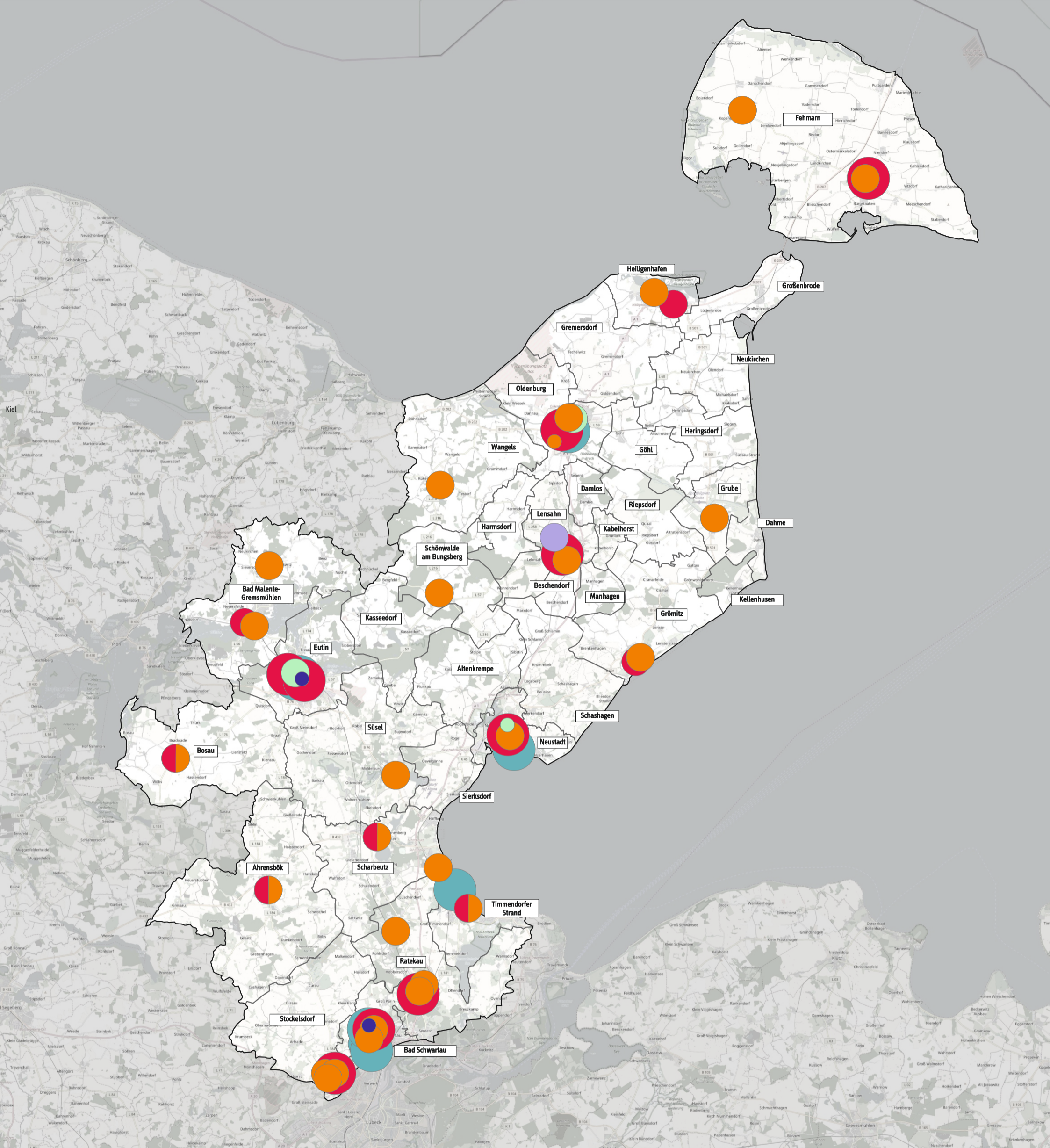
Grenzen
 Kreisgrenze

Kartengrundlage: openstreetmap (Stand 07.2016)
 Bearbeitungsstand: Oktober 2018



plan:mobil

VERKEHRSKONZEPTE MOBILITÄTSPLANUNG Ludwig-Erhard-Straße 8 34131 Kassel
 info@plan-mobil.de www.plan-mobil.de

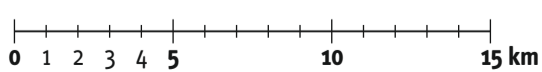


Neustrukturierung des Buslinienetzes im Kreis Ostholstein

Schulstandorte

Quelle: Kreisschulentwicklungsplan Ostholstein 2016/-17

Kartengrundlage: openstreetmap (Stand 07.2016)
Bearbeitungsstand: Oktober 2018






plan:mobil

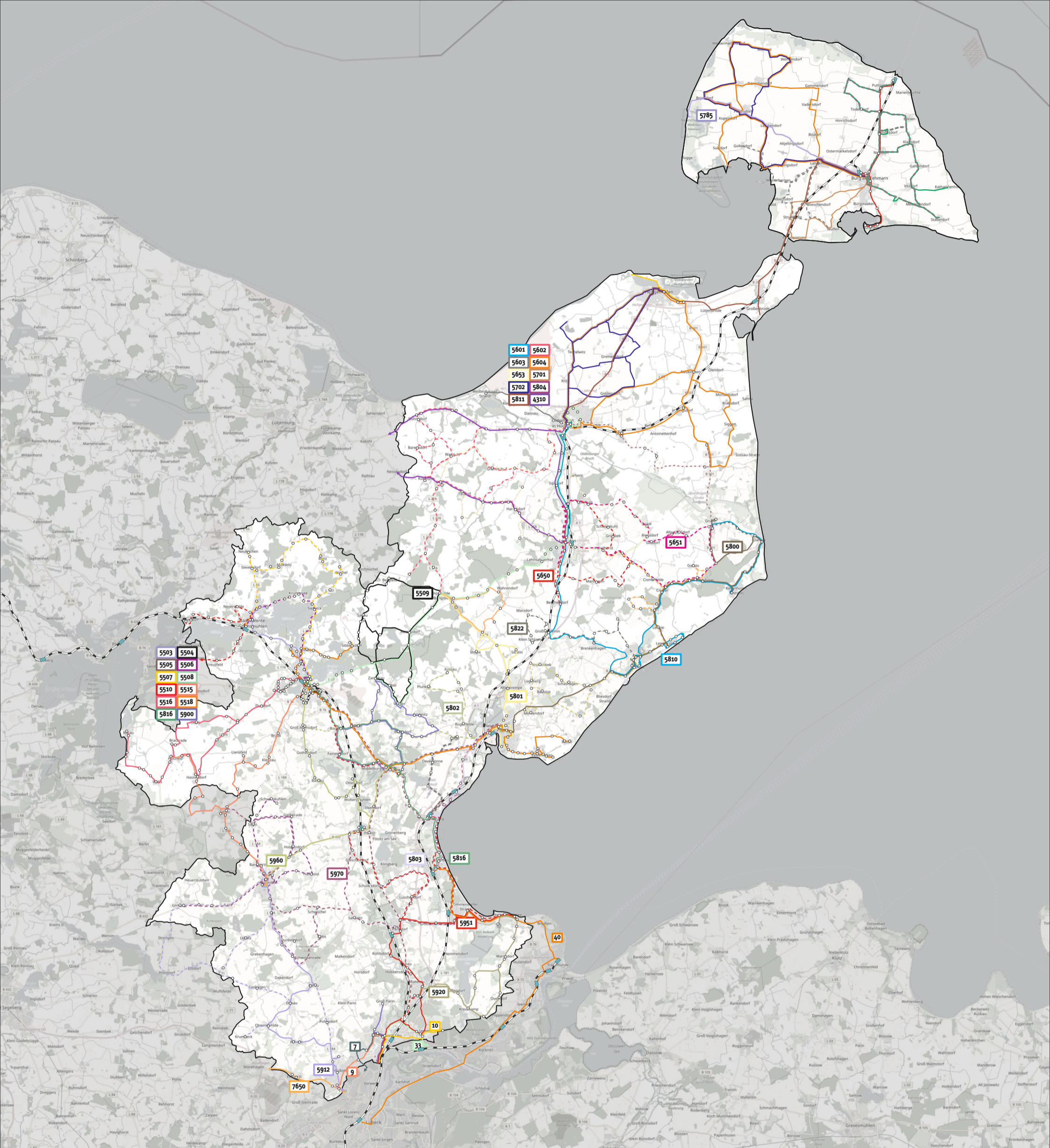
VERKEHRSKONZEPTE MOBILITÄTSPLANUNG Ludwig-Erhard-Straße 8 34131 Kassel
info@plan-mobil.de www.plan-mobil.de

Schulform

-  Grundschule
-  Förderschule
-  Gymnasium
-  Gemeinschaftsschule
-  Berufliche Schule des Kreises Ostholstein
-  Waldorfschule

Schüleranzahl

-  mehr als 501 Schüler
-  101 bis 500 Schüler
-  weniger als 100 Schüler

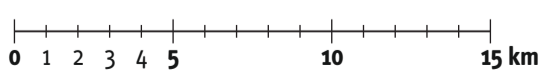


Neustrukturierung des Buslinienetzes im Kreis Ostholstein

Bestandsnetz

Fahrplanstand 2017

Kartengrundlage: openstreetmap (Stand 07.2016)
Bearbeitungsstand: Oktober 2018



plan:mobil

VERKEHRSKONZEPTE MOBILITÄTSPLANUNG Ludwig-Erhard-Straße 8 34131 Kassel
info@plan-mobil.de www.plan-mobil.de

Bestandsnetz

Buslinie

Schulfahrten

Anruflinienfahrten

SPNV-Trasse

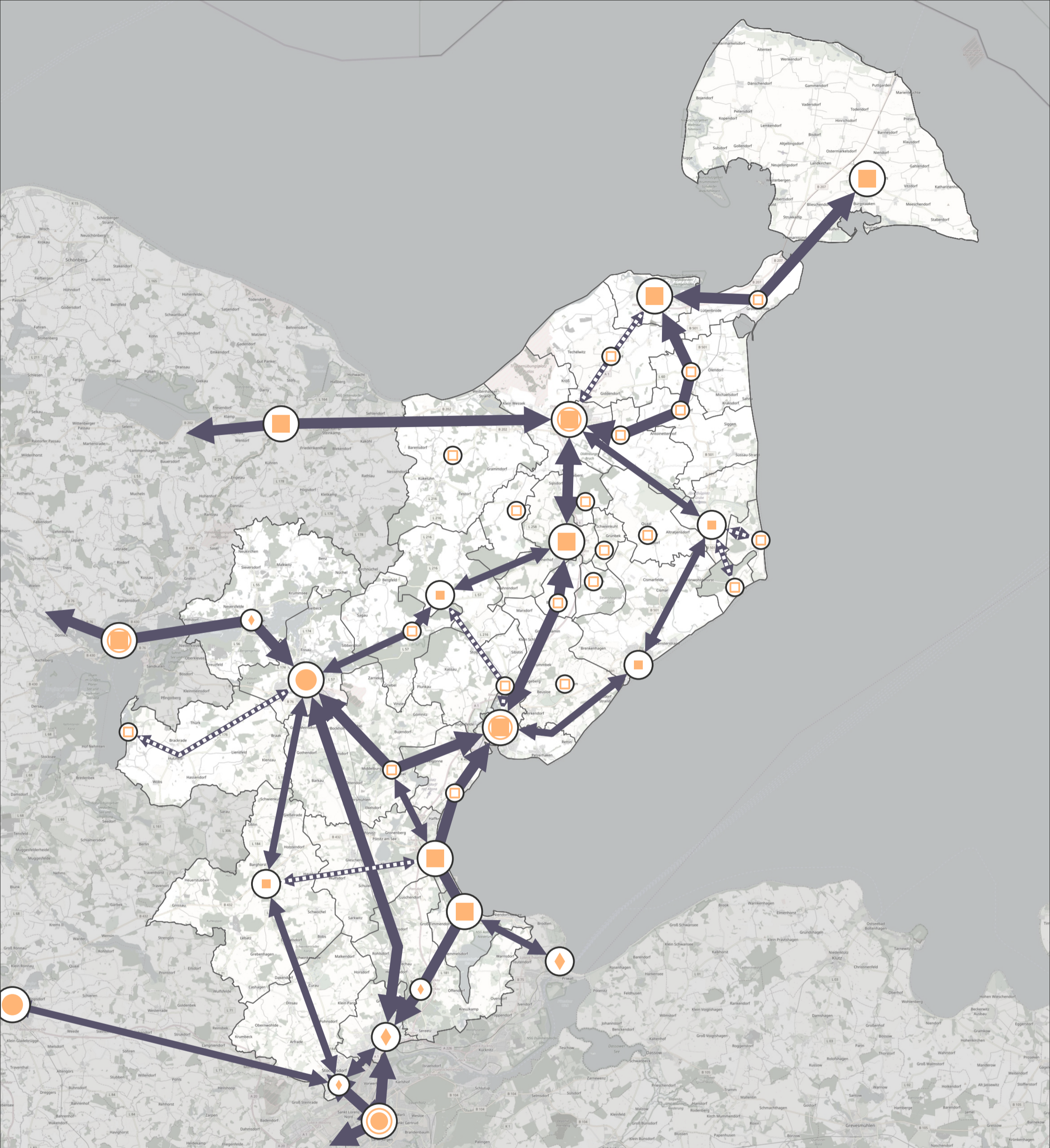
Grenzen

Kreisgrenze

Liniennummer

Bushaltestelle

Bahnhofpunkt

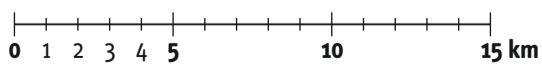


Neustrukturierung des Buslinienetzes im Kreis Ostholstein

Taktangebot nach Netzhierarchie

Angebot in der Hauptverkehrszeit

Kartengrundlage: openstreetmap (Stand 07.2016)
 Bearbeitungsstand: Oktober 2018



plan:mobil

VERKEHRSKONZEPTE MOBILITÄTSPLANUNG Ludwig-Erhard-Straße 8 34131 Kassel
 info@plan-mobil.de www.plan-mobil.de

Zentrale Orte

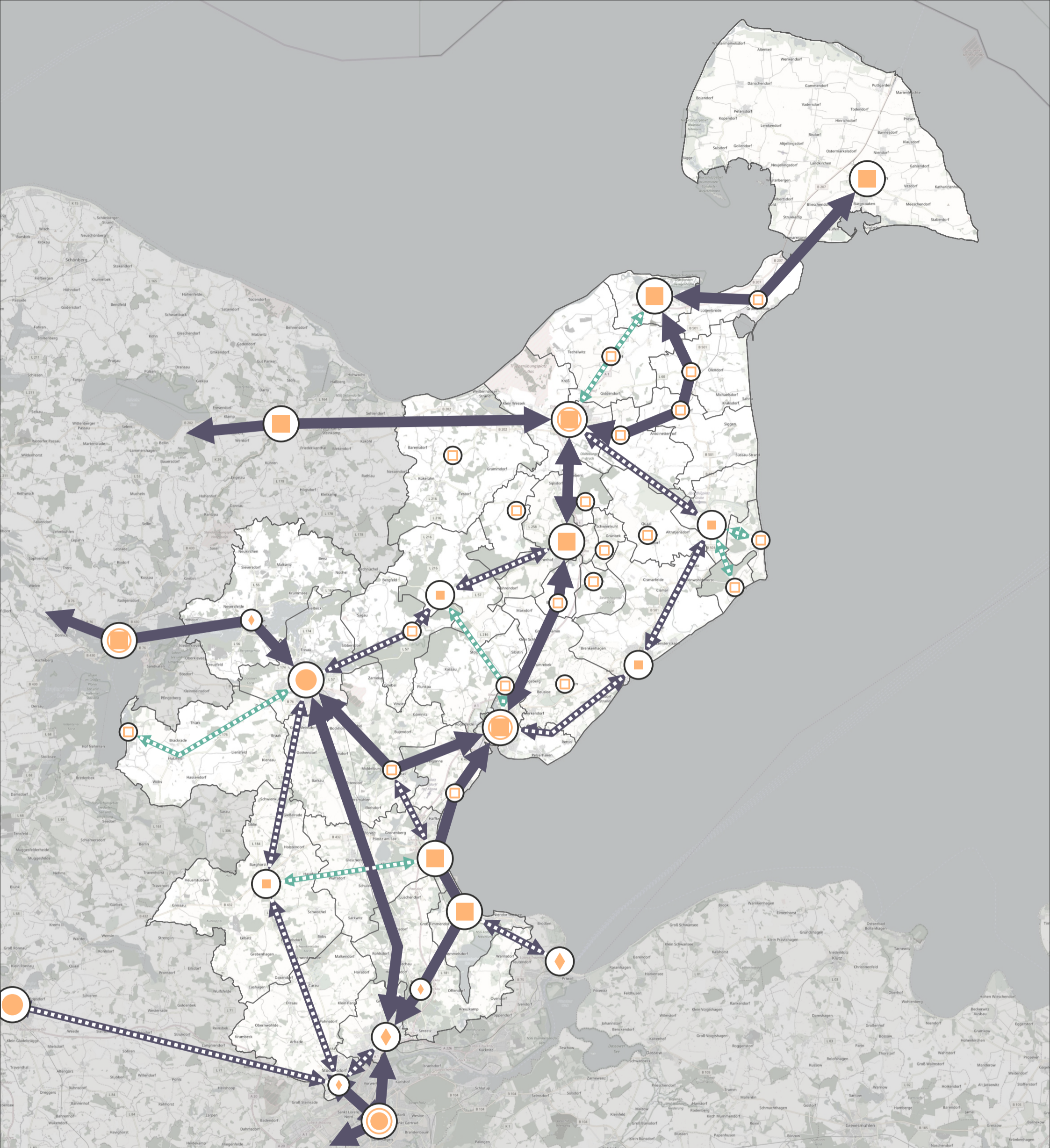
- Oberzentrum
- Mittelzentrum
- Unterzentrum (mit Teilfunktion eines Mittelz.)
- Unterzentrum
- ländlicher Zentralort
- Stadtrandkern 1. Ordnung
- Stadtrandkern 2. Ordnung
- Hauptort einer Gemeinde

Taktangebot (Mo-Fr 6-9 und 13-18 Uhr)

- Stundentakt
- Zweistundentakt
- (Ggf.) bedarfsgesteuertes Angebot (ALFA)
- Lokale Erschließung / bedarfsgesteuerte Bereiche mit Ausrichtung auf Verknüpfungspunkt

Grenzen

- Kreisgrenze

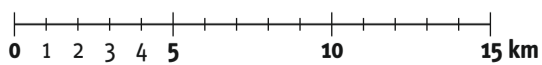


Neustrukturierung des Buslinienetzes im Kreis Ostholstein

Taktangebot nach Netzhierarchie

Angebot in der Normalverkehrszeit

Kartengrundlage: openstreetmap (Stand 07.2016)
 Bearbeitungsstand: Oktober 2018



plan:mobil

VERKEHRSKONZEPTE MOBILITÄTSPLANUNG Ludwig-Erhard-Straße 8 34131 Kassel
 info@plan-mobil.de www.plan-mobil.de

Zentrale Orte

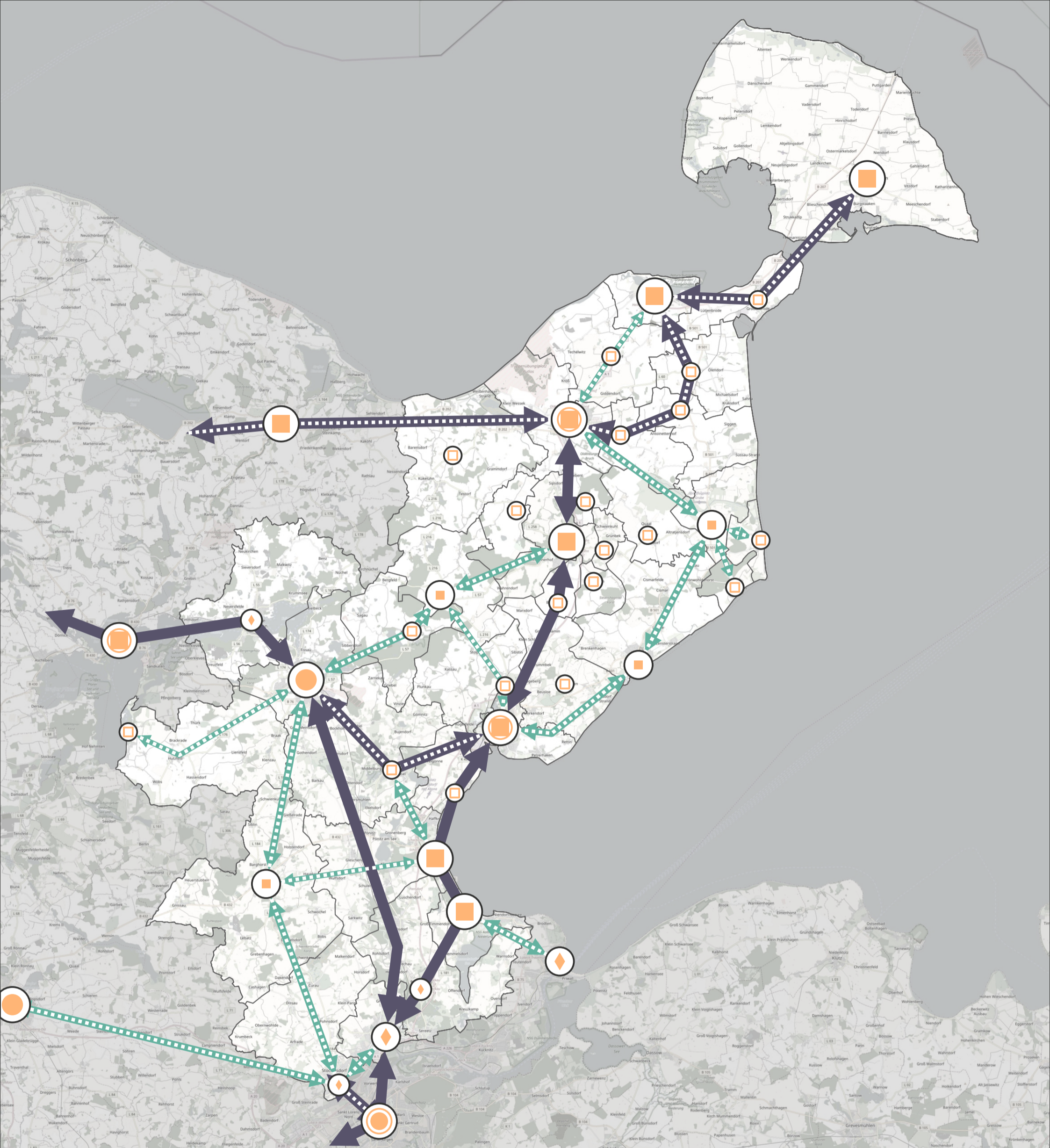
- Oberzentrum
- Mittelzentrum
- Unterzentrum (mit Teilfunktion eines Mittelz.)
- Unterzentrum
- ländlicher Zentralort
- Stadtrandkern 1. Ordnung
- Stadtrandkern 2. Ordnung
- Hauptort einer Gemeinde

Taktangebot (Sa 7-18 Uhr)

- Stundentakt
- Zweistundentakt
- (Ggf.) bedarfsgesteuertes Angebot (ALFA)
- Lokale Erschließung / bedarfsgesteuerte Bereiche mit Ausrichtung auf Verknüpfungspunkt

Grenzen

- Kreisgrenze

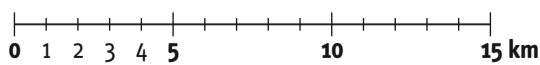


Neustrukturierung des Buslinienetzes im Kreis Ostholstein

Taktangebot nach Netzhierarchie

Angebot in der Schwachverkehrszeit

Kartengrundlage: openstreetmap (Stand 07.2016)
 Bearbeitungsstand: Oktober 2018



plan:mobil

VERKEHRSKONZEPTE MOBILITÄTSPLANUNG Ludwig-Erhard-Straße 8 34131 Kassel
 info@plan-mobil.de www.plan-mobil.de

Zentrale Orte

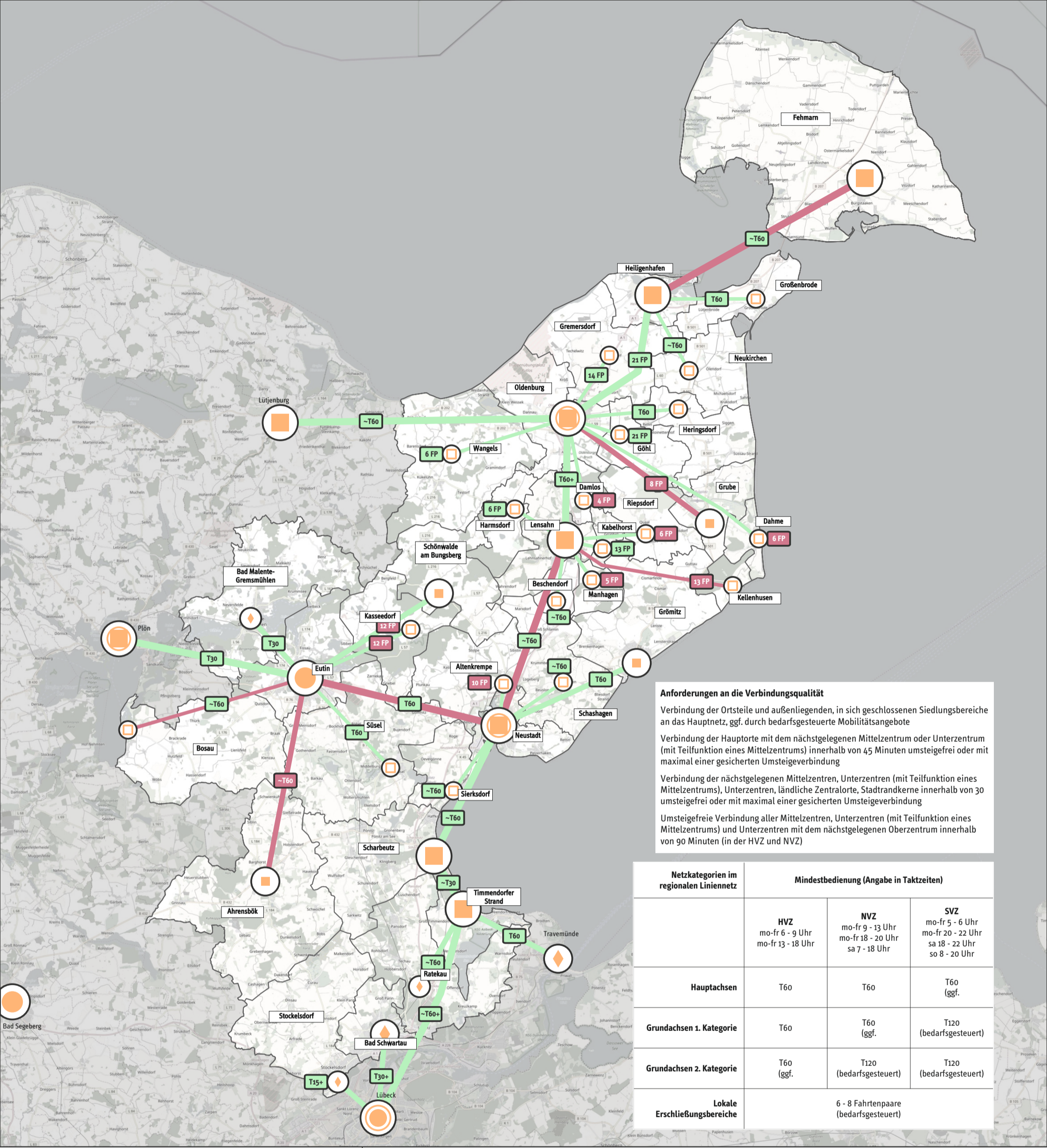
- Oberzentrum
- Mittelzentrum
- Unterzentrum (mit Teilfunktion eines Mittelz.)
- Unterzentrum
- ländlicher Zentralort
- Stadtrandkern 1. Ordnung
- Stadtrandkern 2. Ordnung
- Hauptort einer Gemeinde

Taktangebot (Sa 18-22 Uhr)

- Stundentakt
- Zweistundentakt
- (Ggf.) bedarfsgesteuertes Angebot (ALFA)
- Lokale Erschließung / bedarfsgesteuerte Bereiche mit Ausrichtung auf Verknüpfungspunkt

Grenzen

- Kreisgrenze



Anforderungen an die Verbindungsqualität

Verbindung der Ortsteile und außenliegenden, in sich geschlossenen Siedlungsbereiche an das Hauptnetz, ggf. durch bedarfsgesteuerte Mobilitätsangebote

Verbindung der Hauptorte mit dem nächstgelegenen Mittelzentrum oder Unterzentrum (mit Teilfunktion eines Mittelzentrums) innerhalb von 45 Minuten umsteigefrei oder mit maximal einer gesicherten Umsteigeüberbindung

Verbindung der nächstgelegenen Mittelzentren, Unterzentren (mit Teilfunktion eines Mittelzentrums), Unterzentren, ländliche Zentralorte, Stadtrandkerne innerhalb von 30 umsteigefrei oder mit maximal einer gesicherten Umsteigeüberbindung

Umsteigefreie Verbindung aller Mittelzentren, Unterzentren (mit Teilfunktion eines Mittelzentrums) und Unterzentren mit dem nächstgelegenen Oberzentrum innerhalb von 90 Minuten (in der HVZ und NVZ)

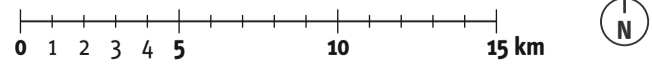
Netzkategorien im regionalen Liniennetz	Mindestbedienung (Angabe in Taktzeiten)		
	HVZ mo-fr 6 - 9 Uhr mo-fr 13 - 18 Uhr	NVZ mo-fr 9 - 13 Uhr mo-fr 18 - 20 Uhr sa 7 - 18 Uhr	SVZ mo-fr 5 - 6 Uhr mo-fr 20 - 22 Uhr sa 18 - 22 Uhr so 8 - 20 Uhr
Hauptachsen	T60	T60	T60 (ggf.)
Grundachsen 1. Kategorie	T60	T60 (ggf.)	T120 (bedarfsgesteuert)
Grundachsen 2. Kategorie	T60 (ggf.)	T120 (bedarfsgesteuert)	T120 (bedarfsgesteuert)
Lokale Erschließungsbereiche	6 - 8 Fahrtenpaare (bedarfsgesteuert)		

Neustrukturierung des Buslinienetzes im Kreis Ostholstein

Bewertung des ÖPNV-Angebots

nach Kriterien der Netzhierarchie (mo-fr (s))

Kartengrundlage: openstreetmap (Stand 07.2016)
Bearbeitungsstand: Oktober 2018



VERKEHRSKONZEPTE MOBILITÄTSPLANUNG Ludwig-Erhard-Straße 8 34131 Kassel info@plan-mobil.de www.plan-mobil.de

Zentrale Orte

- Oberzentrum
- Mittelzentrum
- Unterzentrum (mit Teilfunktion eines Mittelz.)
- Unterzentrum
- ländlicher Zentralort
- Stadtrandkern 1. Ordnung
- Stadtrandkern 2. Ordnung
- Hauptort einer Gemeinde

Verbindungsqualität (mo-fr (s))

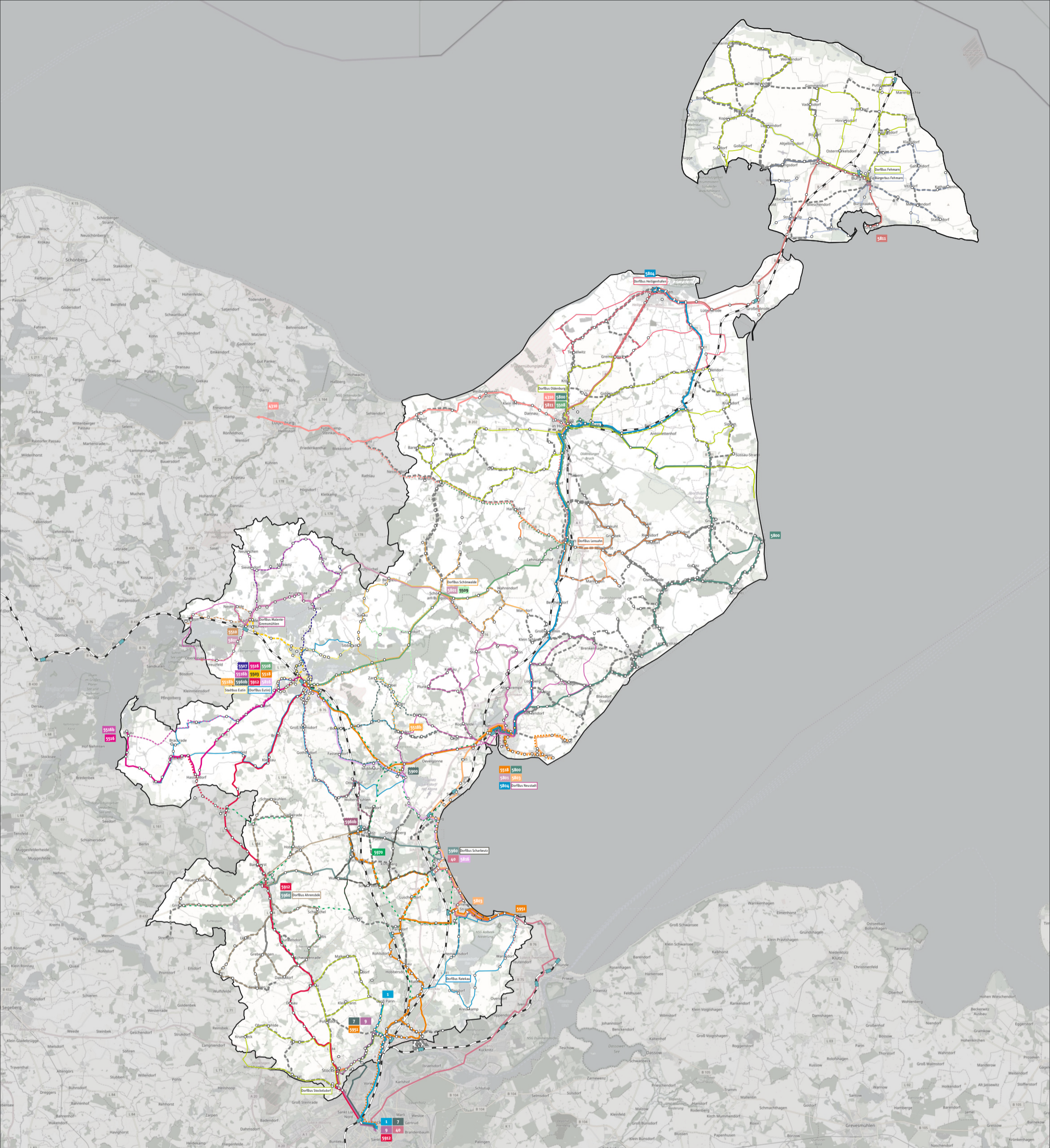
- Anforderung erfüllt
- Anforderung nicht erfüllt

Grenzen

- Kreisgrenze

Bedienungsqualität (mo-fr (s))

- Anforderung erfüllt (mit Takt / Fahrtenpaaren)
- Bedienungsdefizit (mit Takt / Fahrtenpaaren)

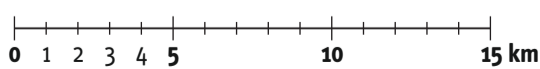


Neustrukturierung des Buslinienetzes im Kreis Ostholstein

Konzept: Hauptnetz

Regionallinien, Dorfbusse, Linien vorrangig im Schulverkehr sowie Linien in anderer Funktion / Trägerschaft

Kartengrundlage: openstreetmap
Bearbeitungsstand: Oktober 2018



plan:mobil

VERKEHRSKONZEPTE MOBILITÄTSPLANUNG Ludvig-Erhard-Straße 8 34131 Kassel info@plan-mobil.de www.plan-mobil.de

ÖPNV-Netz

SPNV-Trasse

Buslinie

DorfBus-Linie

Schul- / Einzelfahrt

Grenzen

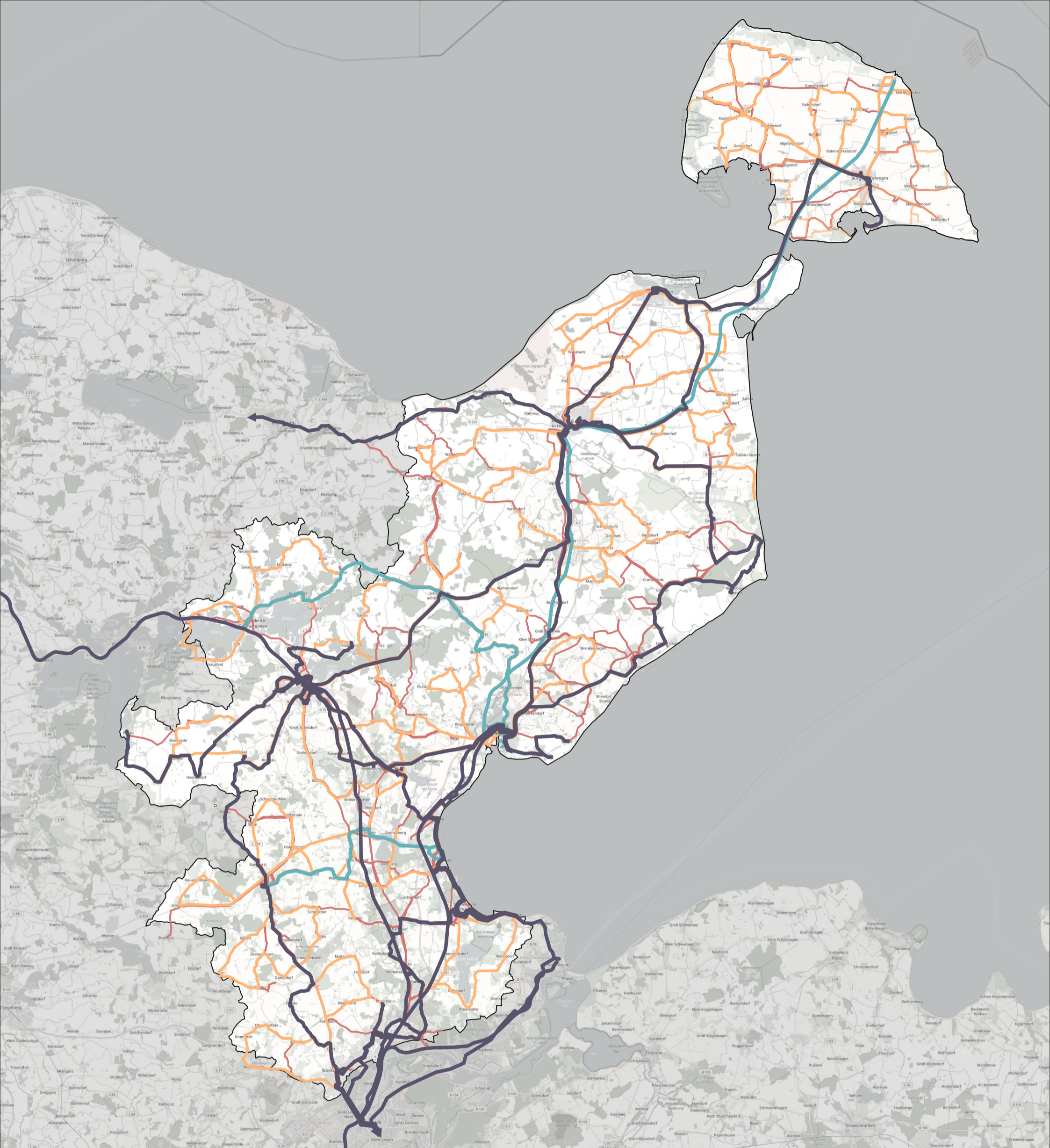
Kreisgrenze

Bahnhofpunkt

Bushaltestelle

Bushaltestelle mit einseitiger Bedienung

Neu einzurichtende Bushaltestelle

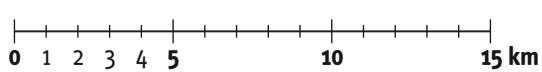


Neustrukturierung des Buslinienetzes im Kreis Ostholstein

Konzept: Hauptnetz

Reduzierte Darstellung des ÖPNV-Netzes entsprechend der Angebotsformen

Kartengrundlage: openstreetmap
Bearbeitungsstand: Oktober 2018



plan:mobil

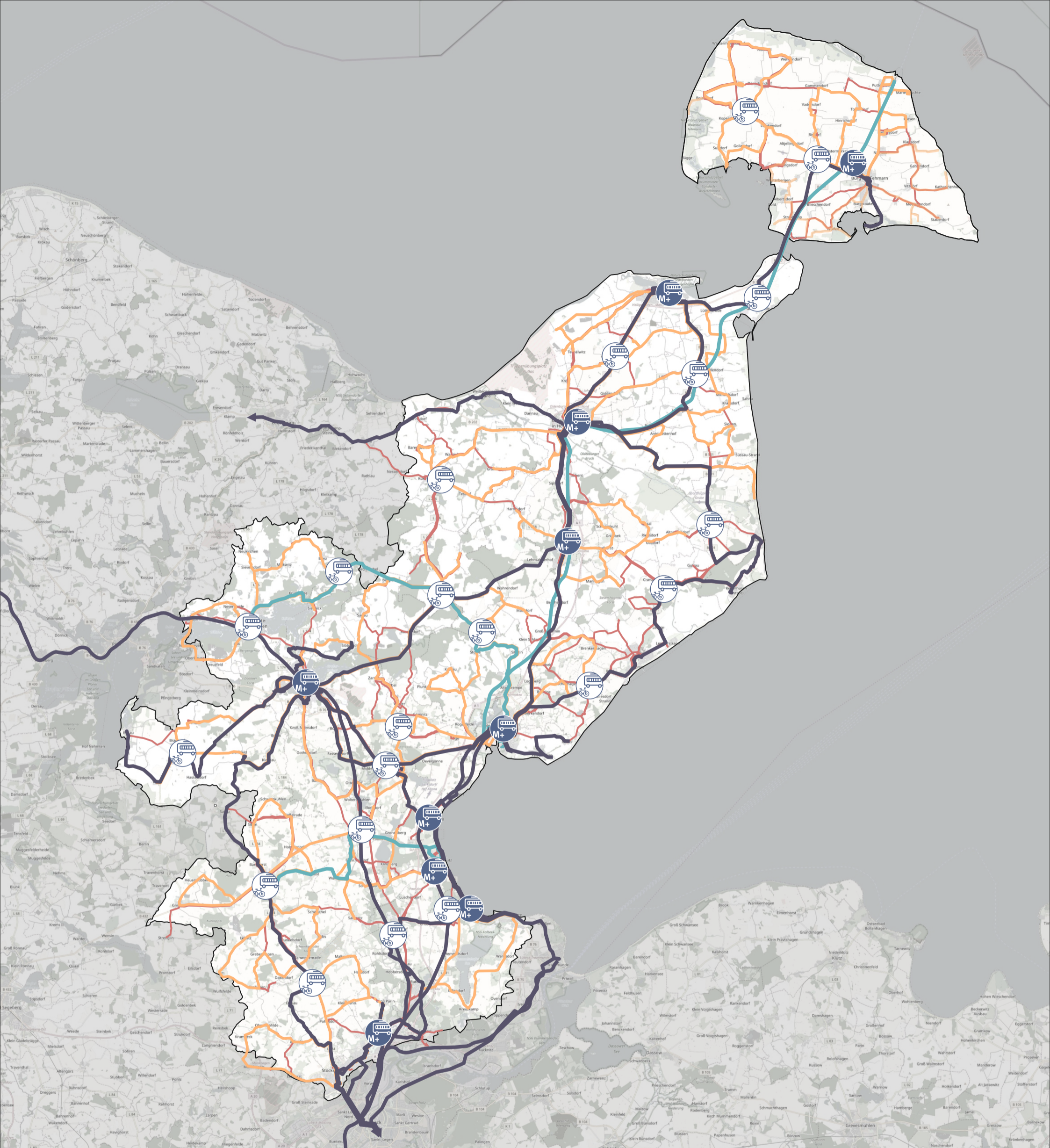
VERKEHRSKONZEPTE
MOBILITÄTSPLANUNG
Ludwig-Erhard-Straße 8 34131 Kassel
info@plan-mobil.de www.plan-mobil.de

ÖPNV-Netz

- Regionallinie im Stundentakt
- Regionallinie im Zweistundentakt
- Stadtbuslinie
- DorfBus-Linie
- Linie im Schulverkehr / in anderer Funktion

Grenzen

- Kreisgrenze

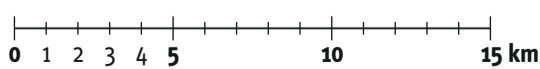


Neustrukturierung des Buslinienetzes im Kreis Ostholstein

Konzept: Verknüpfung mit anderen Verkehrsmitteln

Mögliche Standorte für Mobilstationen und Bike+Ride-Stationen im ÖPNV-System






Kartengrundlage: openstreetmap
 Bearbeitungsstand: September 2018



plan:mobil

VERKEHRSKONZEPTE MOBILITÄTSPLANUNG Ludwig-Erhard-Straße 8 34131 Kassel info@plan-mobil.de www.plan-mobil.de

ÖPNV-Netz

-  Regionallinie im Stundentakt
-  Regionallinie im Zweistundentakt
-  Stadtbuslinie
-  DorfBus-Linie
-  Linie im Schulverkehr / in anderer Funktion

Grenzen

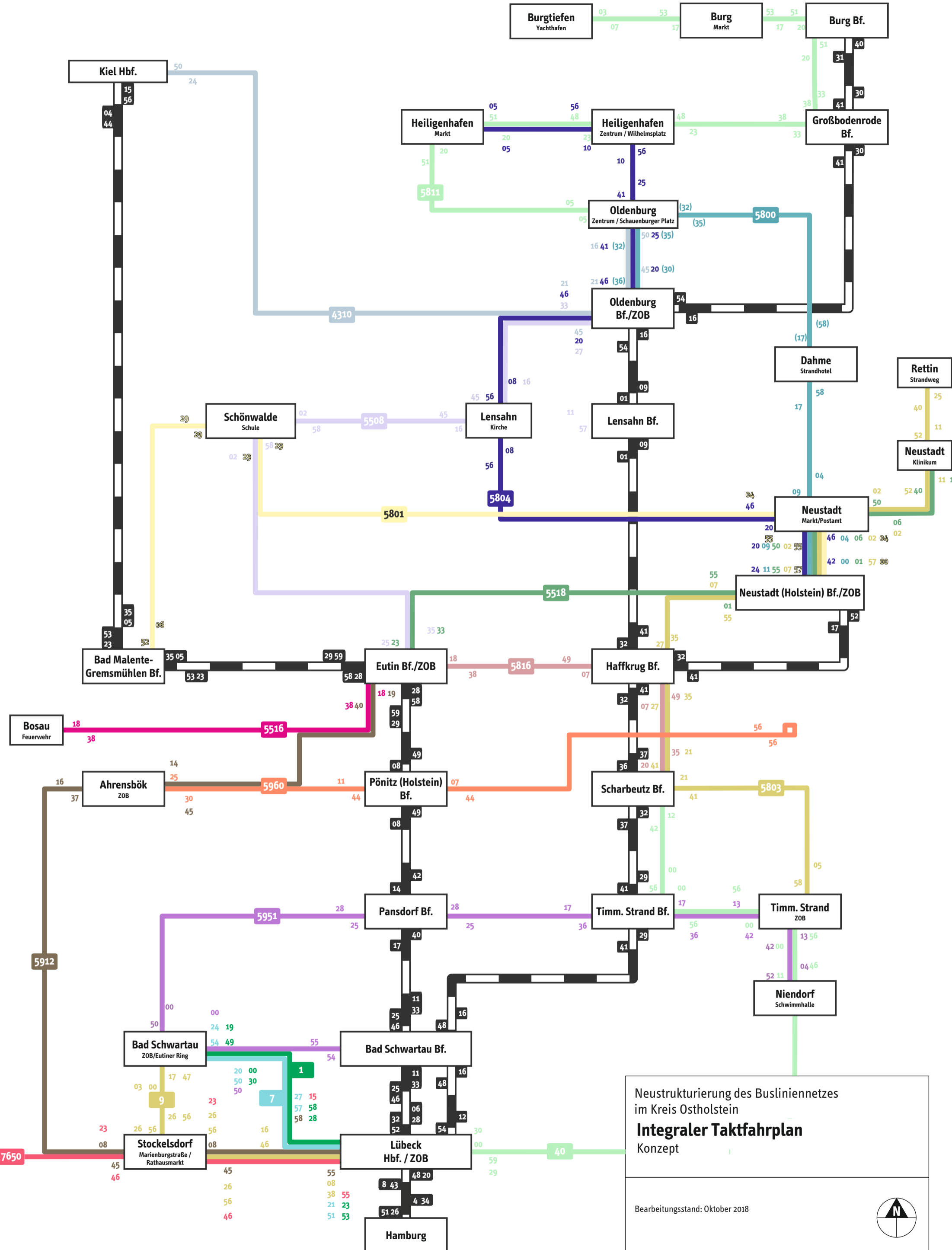
-  Kreisgrenze



Mobilstation



Bike+Ride-Station



Neustrukturierung des Buslinienetzes
im Kreis Ostholstein
Integraler Taktfahrplan
Konzept

Bearbeitungsstand: Oktober 2018



Legende

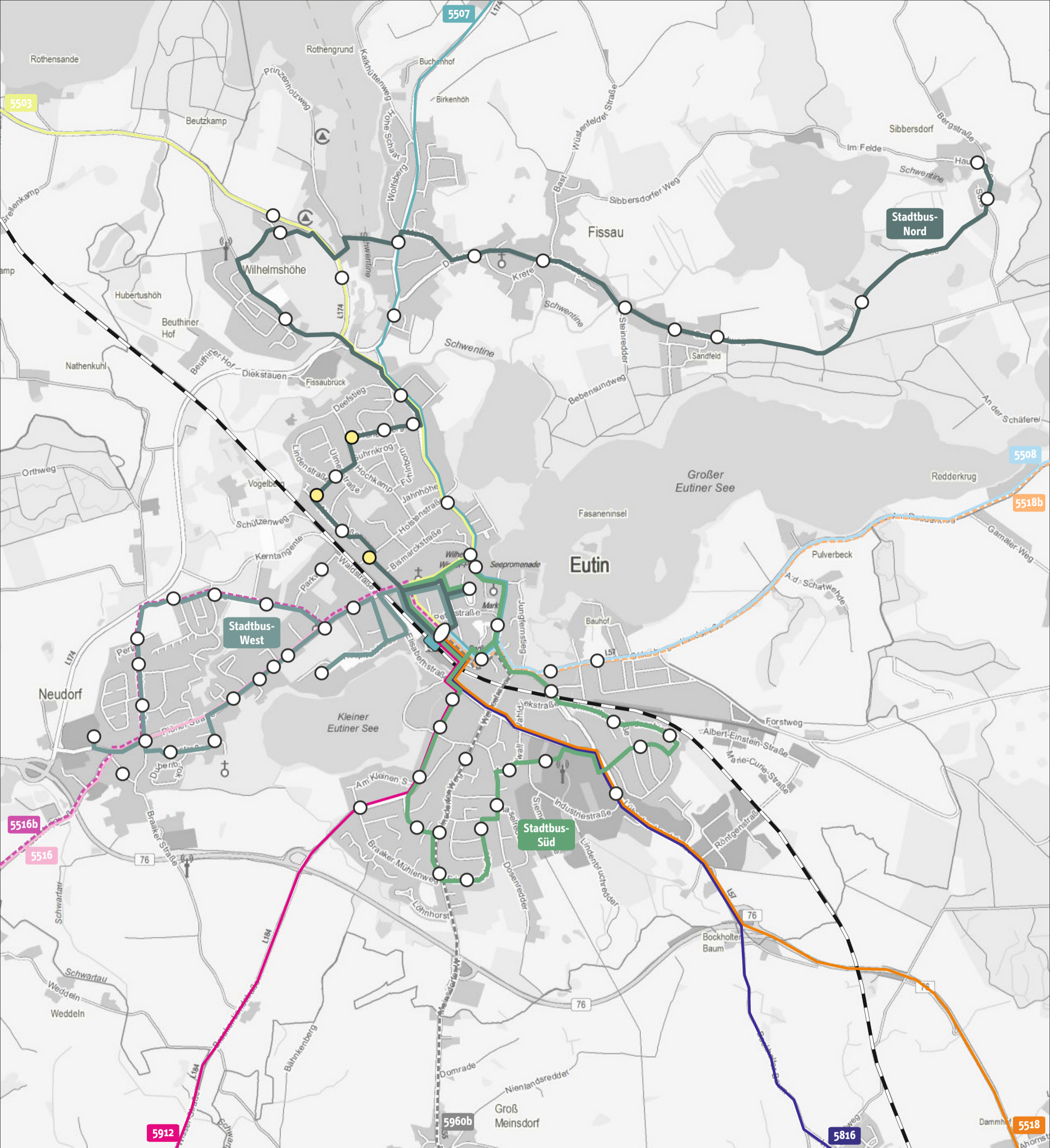
Abfahrt zur Minute
Ankunft zur Minute

Buslinie

SPNV-Haltepunkt / Bushaltstelle

Bahnlinie

Ankunft zur Minute
Abfahrt zur Minute



Neustrukturierung des Buslinienetzes
im Kreis Ostholstein

Konzept: Stadtbusnetz Eutin

Stadtbuslinien, Regionallinien und Linien vorrangig im Schulverkehr

Kartengrundlage: openstreetmap (Stand 07.2016)
Bearbeitungsstand: November 2018



plan mobil

VERKEHRSKONZEPTE MOBILITÄTSPLANUNG Ludwig-Erhard-Straße 8 34131 Kassel info@plan-mobil.de www.plan-mobil.de

Legende

- Buslinie
- Schulfahrten
- Anruflinienfahrten
- SPNV-Trasse
- Liniennummer
- Bushaltestelle
- Bahnhofsteilpunkt
- Neu einzurichtende Bushaltestelle

Linienbündel	Linie	Konzept Gesamtleistung (km/Jahr)	Leistung			Status quo (Gesamtleistung Linienbündel Nord und Süd: Stand 2016; Linienbündel Mitte: Stand 2017)	Leistungsveränderung Konzept im Vergleich zum Status quo	Anmerkung
			Angebot: Standard GESAMT km/a Anteil Standardverkehr an Gesamt-km	Angebot: Schulbus GESAMT km/a Anteil Schulverkehr an Gesamt-km	Angebot: Bedarf GESAMT km/a Anteil Bedarfsverkehr an Gesamt-km (Abrufgrad von 35%)			
Nord	4310 (kompletter Linienweg)	283.754	269.162	14.592	-	195.354	88.400	1
			95%	5%	0%			
	5804	551.786	511.485	40.301	-	387.535	164.251	
			93%	7%	0%			
	5811	473.511	437.641	35.870	-	326.736	146.775	
			92%	8%	0%			
	5800	504.719	357.745	121.839	25.135	460.437	44.282	
			71%	24%	5%			
	DorfBus Fehmarn	53.199	-	-	53.199	-	53.199	
			0%	0%	100%			
	DorfBus Oldenburg (5761, 5762, 5763, 5764)	58.248	-	-	58.248	58.248	unverändert, keine Mehrleistung	3
			0%	0%	100%			
	DorfBus Lensahn	25.616	-	-	25.616	-	25.616	
			0%	0%	100%			
	DorfBus Heiligenhafen (5765, 5766, 5767)	30.159	-	-	30.159	30.159	unverändert, keine Mehrleistung	3
			0%	0%	100%			
	5600 (Solobus)	48.799	Einsparung von Fahrten außerhalb des Schulverkehrs			49.559	-	760
	5601 (Solobus)	17.462	Einsparung von Fahrten außerhalb des Schulverkehrs			58.963	-	41.501
	5603 (Solobus)	18.105	Einsparung von Fahrten außerhalb des Schulverkehrs			33.986	-	15.881
	5653 (Solobus)	-	Angebot wird von den DorfBussen Lensahn und Oldenburg übernommen			40.517	-	40.517
	5701 (Solobus)	20.511	unverändert			20.511	-	-
	5702 (Solobus)	24.313	unverändert			24.313	-	-
	5710 (Solobus)	-	Angebot wird vom DorfBus Heiligenhafen (+Modul Sommerangebot) übernomn			35.351	-	35.351
	5751 (Solobus)	-	Angebot wird vom DorfBus Fehmarn (+Modul Sommerangebot) übernommen			90.515	-	90.515
	5752 (Solobus)	13.627	unverändert			13.627	-	-
	5753 (Solobus)	29.229	unverändert			29.229	-	-
	5754 (Solobus)	71.195	Einsparung von Fahrten außerhalb des Schulverkehrs			77.155	-	5.960
	5756 (Solobus)	13.826	unverändert			13.826	-	-
	5757/-58 (Kleinbus)	14.764	unverändert			14.764	-	-
	5785 (Solobus)	8.378	unverändert			8.378	-	-
	5806 (Solobus)	2.329	unverändert			2.329	-	-
	5809 (Solobus)	13.236	unverändert			13.236	-	-
5810 (Solobus)	6.083	unverändert			6.083	-	-	
5820 (Solobus)	29.686	unverändert			29.686	-	-	
5822 (Solobus)	17.600	unverändert			17.600	-	-	
5823 (Solobus)	14.417	unverändert			14.417	-	-	
SUMME Linienbündel NORD	2.060.797				1.857.160	203.637		

Linienbündel	Linie	Konzept Gesamtleistung (km/Jahr)	Leistung			Status quo (Gesamtleistung Linienbündel Nord und Süd: Stand 2016; Linienbündel Mitte: Stand 2017)	Leistungsveränderung Konzept im Vergleich zum Status quo	Anmerkung	
			Angebot: Standard GESAMT km/a Anteil Standardverkehr an Gesamt-km	Angebot: Schulbus GESAMT km/a Anteil Schulverkehr an Gesamt-km	Angebot: Bedarf GESAMT km/a Anteil Bedarfsverkehr an Gesamt-km (Abrufgrad von 35%)				
	5518	233.335	233.335	-	-	270.233	-	36.898	3
			100%	0%	0%				
	5803	399.237	358.630	40.607	-	131.624	-	267.613	3
			90%	10%	0%				
	5508	266.737	247.610	-	19.127	181.774	-	84.963	3
			93%	0%	7%				
	5516	183.838	168.510	-	15.328	121.043	-	62.795	3
			92%	0%	8%				
	5816	191.856	176.460	-	15.396	399.237	-	207.381	3
			92%	0%	8%				
	5801	224.140	132.451	49.125	42.564	90.730	-	133.410	3
			59%	22%	19%				
	5960	118.542	79.380	15.127	24.035	114.600	-	3.942	3
			67%	13%	20%				
	5503	38.212	-	34.877	3.335	50.535	-	12.323	
			0%	91%	9%				
	5507	105.427	-	96.226	9.201	132.995	-	27.568	2
			0%	91%	9%				
	5516b	74.582	-	68.072	6.509	-	-	74.582	
			0%	91%	9%				
	5518b	54.785	-	50.004	4.781	-	-	54.785	
			0%	91%	9%				
	5960b	79.646	-	72.695	6.951	-	-	79.646	
			0%	91%	9%				
Mitte	DorfBus Schönwalde	25.944	-	-	25.944	-	-	25.944	3
			0%	0%	100%				
	DorfBus Eutin	-	-	-	-	-	-	-	3
			#DIV/0!	#DIV/0!	#DIV/0!				
	DorfBus Neustadt	25.007	-	-	25.007	-	-	25.007	3
			0%	0%	100%				
	DorfBus Bad Malente	20.277	-	-	20.277	-	-	20.277	3
			0%	0%	100%				
	5502 (Solobus)	139.919	Anapssung des Linenwegs und der Bedienung			62.152	-	77.767	3
	5504 (Solobus)	103.733	Anapssung des Linenwegs und der Bedienung			38.871	-	64.862	3
	5505 (Solobus)	90.465	Anapssung des Linenwegs und der Bedienung			33.011	-	57.454	3
	5506 (Solobus)	-	entfällt, Angebot wird in Linie 5507 und 5801 integriert			25.390	-	25.390	3
	5509 (Solobus)	31.327	Einsparung von Fahrten außerhalb des Schulverkehrs			34.616	-	3.289	3
	5510 (Solobus)	42.068	Einsparung von Fahrten außerhalb des Schulverkehrs			45.920	-	3.852	3
	5515 (Solobus)	-	wird in Linie 5912 integriert			95.185	-	95.185	3
	5590 (Solobus)	14.051	Einsparung von Fahrten außerhalb des Schulverkehrs			14.329	-	278	3
	5802 (Solobus)	44.842	Einsparung von Fahrten außerhalb des Schulverkehrs			56.278	-	11.436	3
	5817 (Solobus)	-	wird in DorfBus Scharbeutz integriert			904	-	904	3
	5900 (Solobus)	40.507	Einsparung von Fahrten außerhalb des Schulverkehrs			42.044	-	1.537	3
	5961 (Solobus)	34.989	unverändert			34.989	-	-	3
	Summe Linienbündel MITTE	2.583.466				1.976.460		607.007	

Linienbündel	Linie	Konzept Gesamtleistung (km/Jahr)	Leistung			Status quo (Gesamtleistung Linienbündel Nord und Süd: Stand 2016; Linienbündel Mitte: Stand 2017)	Leistungsveränderung Konzept im Vergleich zum Status quo	Anmerkung
			Angebot: Standard GESAMT km/a Anteil Standardverkehr an Gesamt-km	Angebot: Schulbus GESAMT km/a Anteil Schulverkehr an Gesamt-km	Angebot: Bedarf GESAMT km/a Anteil Bedarfsverkehr an Gesamt-km (Abrufgrad von 35%)			
	40 (im Kreisgebiet OH)	196.444	189.357	7.086	-	132.415	64.029	
			96%	4%	0%			
	5951	348.303	274.615	73.688	-	504.930	-	156.627
			79%	21%	0%			5
	5912	412.629	300.985	79.800	31.844	209.804	202.825	6
			73%	19%	8%			
	DorfBus Ratekau	11.661	-	-	11.661	-	11.661	
			0%	0%	100%			
	DorfBus Scharbeutz	15.735	-	-	15.735	-	15.735	
			0%	0%	100%			
	DorfBus Stockelsdorf	25.101	-	-	25.101	-	25.101	
			0%	0%	100%			
	DorfBus Ahrensböök (5910, 5911, 5960, 5961)	46.348	-	-	46.348	46.348	erändert, keine Mehrleist	2
			0%	0%	100%			
Süd	5812 (Solobus)	35.401	unverändert			35.401	-	
	5813 (Solobus)	25.333	unverändert			25.333	-	
	5814 (Solobus)	33.074	unverändert			33.074	-	
	5817 (Solobus)	-	wird in DorfBus Scharbeutz integriert			11.229	-	11.229
	5910 (Solobus)	21.881	Einsparung von Fahrten außerhalb des Schulverkehrs			33.653	-	11.772
	5911 (Solobus)	7.349	Einsparung von Fahrten außerhalb des Schulverkehrs			13.231	-	5.882
	5920 (Solobus)	21.398	Einsparung von Fahrten außerhalb des Schulverkehrs			30.062	-	8.664
	5940 (Solobus)	24.063	unverändert			24.063	-	
	5950 (Solobus)	33.695	Einsparung von Fahrten außerhalb des Schulverkehrs			36.136	-	2.441
	5954 (Solobus)	41.168	unverändert			41.168	-	
	5955 (Solobus)	14.693	unverändert			14.693	-	
	5970 (Solobus)	45.445	unverändert			45.445	-	
	Summe Linienbündel SÜD	1.359.720				1.236.986	122.734	
SUMME GESAMT		6.003.983				5.070.605	933.378	

Anmerkungen

- 1 Aufgabenträgerschaft: Kreis Plön, Kostenaufteilung ist zu klären
- 2 Schätzung der Leistung (Status quo) und Kosten (Status quo) anhand eigener Berechnung
- 3 Schätzung der Kosten (Status quo) anhand eigener Berechnung
- 4 Der Kilometerpreis dieser Linie weicht deutlich vom generellen Kilometerpreis des Linienbündels ab,
- 5 Der Kilometerpreis dieser Linie (3,51 EUR/km) weicht deutlich vom generellen Kilometerpreis des Linienbündels ab.
Daher wird die Kostenveränderung anhand des Kostensatzes von 3,51 EUR/km errechnet.
Die Kosten für die Leistungen im Konzept werden weiterhin mit dem Kilometersatz berechnet, der für das Linienbündel gültig ist.
- 6 Gegenüberstellung Konzept (Gesamter Linienweg Lübeck - Ahrensböök - Eutin) und Status quo (Lübeck - Ahrensböök),
keine Verrechnung mit Linie 5515

Linienbündel	Linie	Konzept Gesamtkosten (EUR/Jahr)	Kosten			Status quo (Gesamtkosten, <u>Schätzwert</u> entsprechend der km- Leistung und Kostensätze)	Kostenveränderung Konzept im Vergleich zum Status Quo	Anmerkung	
			Angebot: Standard GESAMT EUR/Jahr	Angebot: Schulbus GESAMT EUR/Jahr	Angebot: Bedarf GESAMT EUR/Jahr				Anteil Standardverkehr an Gesamtkosten pro Jahr
Nord	4310 (kompletter Linienweg)	505.082	479.108	25.974	-	-	505.082	1	
			95%	5%	0%				
	5804	982.178	910.443	71.736	-	1.342.751,76	-	360.573	
			93%	7%	0%				
	5811	842.849	779.001	63.848	-	962.114	-	119.265	
			92%	8%	0%				
	5800	890.860	636.787	216.873	37.200	1.047.569	-	156.710	
			71%	24%	4%				
	DorfBus Fehmarn	78.734	-	-	78.734	-	-	78.734	
			0%	0%	100%				
	DorfBus Oldenburg (5761, 5762, 5763, 5764)	86.207	-	-	86.207	86.207	-	unverändert, keine Mehrkosten	3
			0%	0%	100%				
	DorfBus Lensahn	37.912	-	-	37.912	-	-	37.912	
			0%	0%	100%				
	DorfBus Heiligenhafen (5765, 5766, 5767)	44.635	-	-	44.635	44.635	-	unverändert, keine Mehrkosten	3
			0%	0%	100%				
	5600 (Solobus)	65.375	Einsparung von Fahrten außerhalb des Schulverkehrs			66.500	-	1.125	
	5601 (Solobus)	11.826	Einsparung von Fahrten außerhalb des Schulverkehrs			39.934	-	28.108	4
	5603 (Solobus)	31.744	Einsparung von Fahrten außerhalb des Schulverkehrs			58.233	-	26.489	
	5653 (Solobus)	-	Angebot wird von den Dorfbussen Lensahn und Oldenburg übernommen			72.120	-	72.120	3
	5701 (Solobus)	42.350	unverändert			42.350	-	-	
	5702 (Solobus)	4.488	unverändert			4.488	-	-	
	5710 (Solobus)	-	Angebot wird vom DorfBus Heiligenhafen (+Modul Sommerangebot) übernon			59.504	-	59.504	
	5751 (Solobus)	-	Angebot wird vom DorfBus Fehmarn (+Modul Sommerangebot) übernommen			213.929	-	213.929	
	5752 (Solobus)	9.034	unverändert			9.034	-	-	
	5753 (Solobus)	2.665	unverändert			2.665	-	-	
	5754 (Solobus)	35.768	Einsparung von Fahrten außerhalb des Schulverkehrs			45.189	-	9.421	
	5756 (Solobus)	1.888	unverändert			1.888	-	-	
	5757/-58 (Kleinbus)	21.851	unverändert			21.851	-	-	2
	5785 (Solobus)	14.913	unverändert			14.913	-	-	3
5806 (Solobus)	4.961	unverändert			4.961	-	-		
5809 (Solobus)	2.864	unverändert			2.864	-	-		
5810 (Solobus)	10.828	unverändert			10.828	-	-	3	
5820 (Solobus)	510	unverändert			510	-	-		
5822 (Solobus)	666	unverändert			666	-	-		
5823 (Solobus)	37	unverändert			37	-	-		
SUMME Linienbündel NORD		3.225.145				4.155.743	-	930.598	

Linienbündel	Linie	Konzept Gesamtkosten (EUR/Jahr)	Kosten			Status quo (Gesamtkosten, <u>Schätzwert</u> entsprechend der km- Leistung und Kostensätze)	Kostenveränderung Konzept im Vergleich zum Status Quo	Anmerkung
			Angebot: Standard GESAMT EUR/Jahr	Angebot: Schulbus GESAMT EUR/Jahr	Angebot: Bedarf GESAMT EUR/Jahr			
	5518	562.338	562.338	-	-	545.900	16.438	3
			100%	0%	0%			
	5803	962.161	864.299	97.862	-	253.732	708.429	3
			90%	10%	0%			
	5508	642.835	596.740	-	46.095	390.190	252.645	3
			93%	0%	7%			
	5516	443.050	406.109	-	36.941	278.359	164.691	3
			92%	0%	8%			
	5816	462.372	425.269	-	37.103	215.824	246.548	3
			92%	0%	8%			
	5801	540.178	319.207	118.392	102.579	123.413	416.765	3
			59%	22%	19%			
	5960	285.687	191.306	36.457	57.925	282.107	3.580	3
			67%	13%	20%			
	5503	92.090	-	84.053	8.037	121.789	-	29.699
			0%	91%	9%			
	5507	254.079	-	231.904	22.175	318.413	-	64.334
			0%	91%	9%			
	5516b	179.742	-	164.054	15.687	-	179.742	
			0%	91%	9%			
	5518b	132.032	-	120.509	11.523	-	132.032	
			0%	91%	9%			
	5960b	191.946	-	175.194	16.752	-	191.946	
			0%	91%	9%			
Mitte	DorfBus Schönwalde	62.525	-	-	62.525	-	62.525	3
			0%	0%	100%			
	DorfBus Eutin	-	-	-	-	-	-	3
			#DIV/0!	#DIV/0!	#DIV/0!			
	DorfBus Neustadt	60.267	-	-	60.267	-	60.267	3
			0%	0%	100%			
	DorfBus Bad Malente	48.869	-	-	48.869	-	48.869	3
			0%	0%	100%			
	5502 (Solobus)	337.205	Anapssung des Linenwegs und der Bedienung			149.786	187.419	3
	5504 (Solobus)	249.997	Anapssung des Linenwegs und der Bedienung			93.679	156.318	3
	5505 (Solobus)	218.021	Anapssung des Linenwegs und der Bedienung			79.557	138.464	3
	5506 (Solobus)	-	entfällt, Angebot wird in Linie 5507 und 5801 integriert			61.190	61.190	3
	5509 (Solobus)	75.498	Einsparung von Fahrten außerhalb des Schulverkehrs			83.425	7.927	3
	5510 (Solobus)	101.383	Einsparung von Fahrten außerhalb des Schulverkehrs			110.667	9.284	3
	5515 (Solobus)	-	wird in Linie 5912 integriert			229.396	229.396	3
	5590 (Solobus)	33.864	Einsparung von Fahrten außerhalb des Schulverkehrs			34.533	669	3
	5802 (Solobus)	108.069	Einsparung von Fahrten außerhalb des Schulverkehrs			135.630	27.561	3
	5817 (Solobus)	-	wird in DorfBus Scharbeutz integriert			2.179	2.179	3
	5900 (Solobus)	97.621	Einsparung von Fahrten außerhalb des Schulverkehrs			101.326	3.705	3
	5961 (Solobus)	84.323	unverändert			84.323	-	3
	Summe Linienbündel MITTE	6.226.153				3.695.418	2.530.735	

Linienbündel	Linie	Konzept Gesamtkosten (EUR/Jahr)	Kosten			Status quo (Gesamtkosten, <u>Schätzwert</u> entsprechend der km- Leistung und Kostensätze)	Kostenveränderung Konzept im Vergleich zum Status Quo	Anmerkung	
			Angebot: Standard GESAMT EUR/Jahr	Angebot: Schulbus GESAMT EUR/Jahr	Angebot: Bedarf GESAMT EUR/Jahr				Anteil Standardverkehr an Gesamtkosten pro Jahr
	40 (im Kreisgebiet OH)	408.602	393.863	14.739	-	275.000	133.602		
			96%	4%	0%				
	5951	724.470	571.199	153.271	-	1.771.421	-	549.487	5
			79%	21%	0%				
	5912	843.620	626.049	165.984	51.587	430.551	413.069		6
			74%	20%	6%				
	DorfBus Ratekau	18.890	-	-	18.890	-	18.890		
			0%	0%	100%				
	DorfBus Scharbeutz	25.491	-	-	25.491	-	25.491		
			0%	0%	100%				
	DorfBus Stockelsdorf	40.663	-	-	40.663	-	40.663		
			0%	0%	100%				
	DorfBus Ahrensböök (5910, 5911, 5960, 5961)	75.084	-	-	75.084	75.084	erändert, keine Mehrkosten	2	
			0%	0%	100%				
Süd	5812 (Solobus)	11.085	unverändert			11.085	-		
	5813 (Solobus)	11.470	unverändert			11.470	-		
	5814 (Solobus)	29.652	unverändert			29.652	-		
	5817 (Solobus)	-	wird in DorfBus Scharbeutz integriert			27.063	-	27.063	3
	5910 (Solobus)	1.903	Einsparung von Fahrten außerhalb des Schulverkehrs			2.926	-	1.024	4
	5911 (Solobus)	1.155	Einsparung von Fahrten außerhalb des Schulverkehrs			2.079	-	924	4
	5920 (Solobus)	36.652	Einsparung von Fahrten außerhalb des Schulverkehrs			50.688	-	14.036	
	5940 (Solobus)	64.808	unverändert			64.808	-		
	5950 (Solobus)	39.336	Einsparung von Fahrten außerhalb des Schulverkehrs			44.413	-	5.077	
	5954 (Solobus)	8.151	unverändert			8.151	-		
	5955 (Solobus)	13.226	unverändert			13.226	-		
	5970 (Solobus)	48.070	unverändert			48.070	-		
	Summe Linienbündel SÜD	2.402.329				2.865.688	34.105		
								2,32	
SUMME GESAMT		11.853.627				10.716.849	1.634.242		

Anmerkungen

- 1 Aufgabenträgerschaft: Kreis Plön, Kostenaufteilung ist zu klären
- 2 Schätzung der Leistung (Status quo) und Kosten (Status quo) anhand eigener Berechnung
- 3 Schätzung der Kosten (Status quo) anhand eigener Berechnung
- 4 Der Kilometerpreis dieser Linie weicht deutlich vom generellen Kilometerpreis des Linienbündels ab,
- 5 Der Kilometerpreis dieser Linie (3,51 EUR/km) weicht deutlich vom generellen Kilometerpreis des Linienbündels ab.
Daher wird die Kostenveränderung anhand des Kostensatzes von 3,51 EUR/km errechnet.
Die Kosten für die Leistungen im Konzept werden weiterhin mit dem Kilometersatz berechnet, der für das Linienbündel gültig ist.
- 6 Gegenüberstellung Konzept (Gesamter Linienweg Lübeck - Ahrensböök - Eutin) und Status quo (Lübeck - Ahrensböök),
keine Verrechnung mit Linie 5515

Kreis Ostholstein
Neustrukturierung des Buslinienetzes
 Fahrplankonzept
 Linie 40

Lübeck Hbf/ZOB - Travemünde - Niendorf - Timm.
 Strand, ZOB - Timm. Strand, Bf - Scharbeutz, Bf

Mo-Fr (S)	Profil	H-A	H-B	H-A	H-B	H-A	H-S	H-B	H-A	H-B	H-A	H-B	H-A	H-B	H-A	H-B	H-A	H-B	
Hinweg	Fahrt #																		
Bemerkung / Einschränkung		S																	
	RE aus Hamburg																		
Lübeck	Hbf/ZOB	00:00	00:00	04:59	05:29	05:59	06:15	06:29	06:59	07:29	07:59	08:29	08:59	09:29	09:59	10:29	10:59	11:29	

Travemünde	Strandbahnhof	00:38	00:38	05:37	06:07	06:37	06:53	07:07	07:37	08:07	08:37	09:07	09:37	10:07	10:37	11:07	11:37	12:07	

Niendorf	Brodteiner Straße						07:02												
	Pamirstraße						07:03												
Niendorf	Siedlung						07:04												
Häven	Häven						07:05												
Warnsdorf	Dorfplatz						07:07												
Häven	Häven						07:08												
	Siedlung						07:10												
	Schwimmhalle	00:47		05:46		06:46	07:12		07:46		08:46		09:46		10:46		11:46		
	Apotheke	00:48		05:47		06:47	07:13		07:47		08:47		09:47		10:47		11:47		
	Hafen	00:49		05:48		06:48	07:14		07:48		08:48		09:48		10:48		11:48		
	Forstweg	00:51		05:50		06:50	07:16		07:50		08:50		09:50		10:50		11:50		
Timm. Strand	Rodenbergstraße	00:52		05:51		06:51	07:17		07:51		08:51		09:51		10:51		11:51		
	Seeschlösschen	00:53		05:52		06:52	07:18		07:52		08:52		09:52		10:52		11:52		
Grund- und Gemeinschaftsschule Schulende																			
Timm. Strand	ZOB	00:57		05:56		06:56	07:22		07:56		08:56		09:56		10:56		11:56		
Grund- und Gemeinschaftsschule Schulbeginn																			
	Bahnhofstraße	01:00		05:59		06:59	07:25		07:59		08:59		09:59		10:59		11:59		
	Bahnhof an	01:01		06:00		07:00	07:26		08:00		09:00		10:00		11:00		12:00		
	Bahnhof ab	01:01		06:00		07:00	07:26		08:00		09:00		10:00		11:00		12:00		
	Bahnhofstraße Redder	01:02		06:01		07:01	07:27		08:01		09:01		10:01		11:01		12:01		
	Seniorenheim	01:04		06:03		07:03	07:29		08:03		09:03		10:03		11:03		12:03		
	Hotel Atlantis	01:05		06:04		07:04	07:30		08:04		09:04		10:04		11:04		12:04		
	Rathaus	01:06		06:05		07:05	07:31		08:05		09:05		10:05		11:05		12:05		
Ostsee-Gymnasium Schulende																			
	Bugenhagenwerk	01:07		06:06		07:06	07:32		08:06		09:06		10:06		11:06		12:06		
Ostsee-Gymnasium Schulbeginn																			
Scharbeutz	Wolfsschlucht	01:09		06:08		07:08	07:34		08:08		09:08		10:08		11:08		12:08		
	Hamburger Ring/Seestraße	01:11		06:10		07:10	07:36		08:10		09:10		10:10		11:10		12:10		
	Bürgerhaus	01:12		06:11		07:11	07:37		08:11		09:11		10:11		11:11		12:11		
	Bahnhof	01:13		06:12		07:12	07:38		08:12		09:12		10:12		11:12		12:12		

Kreis Ostholstein
Neustrukturierung des Busliniennetzes
 Fahrplankonzept
 Linie 40

Lübeck Hbf/ZOB - Travemünde - Niendorf - Timm.
 Strand, ZOB - Timm. Strand, Bf - Scharbeutz, Bf

Mo-Fr (S)	Profil	R-A	R-B	R-A	R-B	R-A	R-B	R-A	R-B	R-A	R-B	R-A	R-B	R-A	R-S	R-B	R-A	R-S
Rückweg	Fahrt #			35	36	37	38	39	40	41	42	43	44	45	46	47	48	49
Bemerkung / Einschränkung															S			S
<i>Linie 5803 aus Neustadt</i>						07:21				09:41		10:41		11:41			12:41	
<i>RB 85 aus Neustadt / Fehmarn</i>				06:36		07:36		08:36		09:36		10:36		11:36			12:36	
Scharbeutz	Bahnhof	00:00		06:42		07:42		08:42		09:42		10:42		11:42			12:42	
	Bürgerhaus	00:01		06:43		07:43		08:43		09:43		10:43		11:43			12:43	
	Hamburger Ring/Seestraße	00:02		06:44		07:44		08:44		09:44		10:44		11:44			12:44	
	Lindenallee	00:03		06:45		07:45		08:45		09:45		10:45		11:45			12:45	
	Wolfsschlucht	00:04		06:46		07:46		08:46		09:46		10:46		11:46			12:46	
Timm. Strand	Bughagenwerk	00:06		06:48		07:48		08:48		09:48		10:48		11:48			12:48	
	Rathaus	00:07		06:49		07:49		08:49		09:49		10:49		11:49			12:49	
	Hotel Atlantis	00:09		06:51		07:51		08:51		09:51		10:51		11:51			12:51	
	Seniorenheim	00:11		06:53		07:53		08:53		09:53		10:53		11:53			12:53	
	Bahnhofstraße	00:12		06:54		07:54		08:54		09:54		10:54		11:54			12:54	
	Bahnhof an	00:14		06:56		07:56		08:56		09:56		10:56		11:56			12:56	
	Bahnhof ab	00:14		06:56		07:56		08:56		09:56		10:56		11:56			12:56	
	Bahnhofstraße Redder	00:15		06:57		07:57		08:57		09:57		10:57		11:57			12:57	
Grund- und Gemeinschaftsschule Schulende															12:30		13:15	
Timm. Strand	ZOB	00:18		07:00		08:00		09:00		10:00		11:00		12:00	12:37		13:00	13:37
	Birkenallee	00:22		07:04		08:04		09:04		10:04		11:04		12:04	12:41		13:04	13:41
	Kastanienallee	00:24		07:06		08:06		09:06		10:06		11:06		12:06	12:43		13:06	13:43
Niendorf	Forstweg	00:25		07:07		08:07		09:07		10:07		11:07		12:07	12:44		13:07	13:44
	Hafen	00:27		07:09		08:09		09:09		10:09		11:09		12:09	12:46		13:09	13:46
	Apotheke	00:28		07:10		08:10		09:10		10:10		11:10		12:10	12:47		13:10	13:47
	Schwimmbhalle	00:29		07:11		08:11		09:11		10:11		11:11		12:11	12:48		13:11	13:48
	Pamirstraße														12:50			13:50
	Siedlung														12:51			13:51
Häven	Häven														12:52			13:52
Warnsdorf	Dorfplatz														12:54			13:54
	
Travemünde	Strandbahnhof	00:38	00:00	07:20	07:50	08:20	08:50	09:20	09:50	10:20	10:50	11:20	11:50	12:20		12:50	13:20	
	
Lübeck	Hbf/ZOB	01:18	00:40	08:00	08:30	09:00	09:30	10:00	10:30	11:00	11:30	12:00	12:30	13:00		13:30	14:00	
<i>RE nach Hamburg</i>				<i>08:08</i>	<i>08:43</i>	<i>09:08</i>	<i>09:43</i>	<i>10:08</i>	<i>10:43</i>	<i>11:08</i>	<i>11:43</i>	<i>12:08</i>	<i>12:43</i>	<i>13:08</i>		<i>13:43</i>	<i>14:08</i>	

Kreis Ostholstein
Neustrukturierung des Busliniennetzes
 Fahrplankonzept
 Linie 40

Lübeck Hbf/ZOB - Travemünde - Niendorf - Timm.
 Strand, ZOB - Timm. Strand, Bf - Scharbeutz, Bf

Mo-Fr (S)	Profil	R-B	R-A	R-S	R-B	R-A	R-B	R-A	R-B	R-A	R-B	R-A	R-B	R-A	R-B	R-A	R-B	R-A	R-B	R-A	R-B
Rückweg	Fahrt #	50	51	52	53	54	55	56	57	58	59	60	61	62	63	64	65	66	67	68	69
	Bemerkung / Einschränkung	S																	(ALFA)	(ALFA)	
	<i>Linie 5803 aus Neustadt</i>		13:41			14:41		15:41		16:41		17:41		18:41		19:41		20:41		21:41	
	<i>RB 85 aus Neustadt / Fehmarn</i>		13:36			14:36		15:36		16:36		17:36		18:36		19:36		20:36		21:36	
Scharbeutz	Bahnhof		13:42			14:42		15:42		16:42		17:42		18:42		19:42		20:42		21:42	
	Bürgerhaus		13:43			14:43		15:43		16:43		17:43		18:43		19:43		20:43		21:43	
	Hamburger Ring/Seestraße		13:44			14:44		15:44		16:44		17:44		18:44		19:44		20:44		21:44	
	Lindenallee		13:45			14:45		15:45		16:45		17:45		18:45		19:45		20:45		21:45	
	Wolfsschlucht		13:46			14:46		15:46		16:46		17:46		18:46		19:46		20:46		21:46	
Timm. Strand	Bugenhagenwerk		13:48			14:48		15:48		16:48		17:48		18:48		19:48		20:48		21:48	
	Rathaus		13:49			14:49		15:49		16:49		17:49		18:49		19:49		20:49		21:49	
	Hotel Atlantis		13:51			14:51		15:51		16:51		17:51		18:51		19:51		20:51		21:51	
	Seniorenheim		13:53			14:53		15:53		16:53		17:53		18:53		19:53		20:53		21:53	
	Bahnhofstraße		13:54			14:54		15:54		16:54		17:54		18:54		19:54		20:54		21:54	
	Bahnhof an		13:56			14:56		15:56		16:56		17:56		18:56		19:56		20:56		21:56	
	Bahnhof ab		13:56			14:56		15:56		16:56		17:56		18:56		19:56		20:56		21:56	
	Bahnhofstraße Redder		13:57			14:57		15:57		16:57		17:57		18:57		19:57		20:57		21:57	
	Grund- und Gemeinschaftsschule Schulende				14:05																
Timm. Strand	ZOB		14:00		14:37		15:00		16:00		17:00		18:00		19:00		20:00		21:00		22:00
	Birkenallee		14:04		14:41		15:04		16:04		17:04		18:04		19:04		20:04		21:04		22:04
	Kastanienallee		14:06		14:43		15:06		16:06		17:06		18:06		19:06		20:06		21:06		22:06
Niendorf	Forstweg		14:07		14:44		15:07		16:07		17:07		18:07		19:07		20:07		21:07		22:07
	Hafen		14:09		14:46		15:09		16:09		17:09		18:09		19:09		20:09		21:09		22:09
	Apotheke		14:10		14:47		15:10		16:10		17:10		18:10		19:10		20:10		21:10		22:10
	Schwimmhalle		14:11		14:48		15:11		16:11		17:11		18:11		19:11		20:11		21:11		22:11
	Pamirstraße				14:50																
	Siedlung				14:51																
Häven	Häven				14:52																
Warnsdorf	Dorfplatz				14:54																

Travemünde	Strandbahnhof	13:50	14:20		14:50	15:20	15:50	16:20	16:50	17:20	17:50	18:20	18:50	19:20	19:50	20:20	20:50	21:20	21:50	22:20	22:50

Lübeck	Hbf/ZOB	14:30	15:00		15:30	16:00	16:30	17:00	17:30	18:00	18:30	19:00	19:30	20:00	20:30	21:00	21:30	22:00	22:30	23:00	23:30
	<i>RE nach Hamburg</i>	14:43	15:08		15:43	16:08	16:43	17:08	17:43	18:08	18:43	19:08	19:43	20:08	21:08	22:08	23:08				

Kreis Ostholstein
Neustrukturierung des Busliniennetzes
 Fahrplankonzept
 Linie 40

Lübeck Hbf/ZOB - Travemünde - Niendorf - Timm.
 Strand, ZOB - Timm. Strand, Bf - Scharbeutz, Bf

Mo-Fr (F)	Profil	H-A	H-B	H-A	H-B	H-A	H-B	H-A	H-B	H-A	H-B	H-A	H-B	H-A	H-B	H-A	H-B	H-A	
Hinweg	Fahrt #	1	2	3	4	5	6	7	8	9	10	11	12	13	14	15			
Bemerkung / Einschränkung																			
	<i>RE aus Hamburg</i>																		
Lübeck	Hbf/ZOB	00:00	00:00	04:59	05:29	05:59	06:29	06:59	07:29	07:59	08:29	08:59	09:29	09:59	10:29	10:59	11:29	11:59	
	
Travemünde	Strandbahnhof	00:38	00:38	05:37	06:07	06:37	07:07	07:37	08:07	08:37	09:07	09:37	10:07	10:37	11:07	11:37	12:07	12:37	
	
Niendorf	Siedlung																		
	Schwimmhalle	00:47		05:46		06:46		07:46		08:46		09:46		10:46		11:46		12:46	
	Apotheke	00:48		05:47		06:47		07:47		08:47		09:47		10:47		11:47		12:47	
	Hafen	00:49		05:48		06:48		07:48		08:48		09:48		10:48		11:48		12:48	
	Forstweg	00:51		05:50		06:50		07:50		08:50		09:50		10:50		11:50		12:50	
Timm. Strand	Rodenbergstraße	00:52		05:51		06:51		07:51		08:51		09:51		10:51		11:51		12:51	
	Seeschlösschen	00:53		05:52		06:52		07:52		08:52		09:52		10:52		11:52		12:52	
Timm. Strand	ZOB	00:57		05:56		06:56		07:56		08:56		09:56		10:56		11:56		12:56	
	Bahnhofstraße	01:00		05:59		06:59		07:59		08:59		09:59		10:59		11:59		12:59	
	Bahnhof an	01:01		06:00		07:00		08:00		09:00		10:00		11:00		12:00		13:00	
	Bahnhof ab	01:01		06:00		07:00		08:00		09:00		10:00		11:00		12:00		13:00	
	Bahnhofstraße Redder	01:02		06:01		07:01		08:01		09:01		10:01		11:01		12:01		13:01	
	Seniorenheim	01:04		06:03		07:03		08:03		09:03		10:03		11:03		12:03		13:03	
	Hotel Atlantis	01:05		06:04		07:04		08:04		09:04		10:04		11:04		12:04		13:04	
	Rathaus	01:06		06:05		07:05		08:05		09:05		10:05		11:05		12:05		13:05	
	Bugenhagenwerk	01:07		06:06		07:06		08:06		09:06		10:06		11:06		12:06		13:06	
Scharbeutz	Wolfsschlucht	01:09		06:08		07:08		08:08		09:08		10:08		11:08		12:08		13:08	
	Hamburger Ring/Seestraße	01:11		06:10		07:10		08:10		09:10		10:10		11:10		12:10		13:10	
	Bürgerhaus	01:12		06:11		07:11		08:11		09:11		10:11		11:11		12:11		13:11	
	Bahnhof	01:13		06:12		07:12		08:12		09:12		10:12		11:12		12:12		13:12	

Kreis Ostholstein
Neustrukturierung des Busliniennetzes
 Fahrplankonzept
 Linie 40

Lübeck Hbf/ZOB - Travemünde - Niendorf - Timm.
 Strand, ZOB - Timm. Strand, Bf - Scharbeutz, Bf

Mo-Fr (F)	Profil	R-A	R-B	R-A	R-B	R-A	R-B	R-A	R-B	R-A	R-B	R-A	R-B	R-A	R-B	R-A	R-B	R-A	
Rückweg	Fahrt #			34	35	36	37	38	39	40	41	42	43	44	45	46	47	48	
Bemerkung / Einschränkung																			
	<i>Linie 5803 aus Neustadt</i>					07:41		08:41		09:41		10:41		11:41		12:41		13:41	
	<i>RB 85 aus Neustadt / Fehmarn</i>			06:36		07:36		08:36		09:36		10:36		11:36		12:36		13:36	
Scharbeutz	Bahnhof	06:42		06:42		07:42		08:42		09:42		10:42		11:42		12:42		13:42	
	Bürgerhaus	06:43		06:43		07:43		08:43		09:43		10:43		11:43		12:43		13:43	
	Hamburger Ring/Seestraße	06:44		06:44		07:44		08:44		09:44		10:44		11:44		12:44		13:44	
	Lindenallee	06:45		06:45		07:45		08:45		09:45		10:45		11:45		12:45		13:45	
	Wolfsschlucht	06:46		06:46		07:46		08:46		09:46		10:46		11:46		12:46		13:46	
Timm. Strand	Bugenhagenwerk	06:48		06:48		07:48		08:48		09:48		10:48		11:48		12:48		13:48	
	Rathaus	06:49		06:49		07:49		08:49		09:49		10:49		11:49		12:49		13:49	
	Hotel Atlantis	06:51		06:51		07:51		08:51		09:51		10:51		11:51		12:51		13:51	
	Seniorenheim	06:53		06:53		07:53		08:53		09:53		10:53		11:53		12:53		13:53	
	Bahnhofstraße	06:54		06:54		07:54		08:54		09:54		10:54		11:54		12:54		13:54	
	Bahnhof an	06:56		06:56		07:56		08:56		09:56		10:56		11:56		12:56		13:56	
	Bahnhof ab	06:56		06:56		07:56		08:56		09:56		10:56		11:56		12:56		13:56	
	Bahnhofstraße Redder	06:57		06:57		07:57		08:57		09:57		10:57		11:57		12:57		13:57	
	ZOB	07:00		07:00		08:00		09:00		10:00		11:00		12:00		13:00		14:00	
	Birkenallee	07:04		07:04		08:04		09:04		10:04		11:04		12:04		13:04		14:04	
	Kastanienallee	07:06		07:06		08:06		09:06		10:06		11:06		12:06		13:06		14:06	
Niendorf	Forstweg	07:07		07:07		08:07		09:07		10:07		11:07		12:07		13:07		14:07	
	Hafen	07:09		07:09		08:09		09:09		10:09		11:09		12:09		13:09		14:09	
	Apotheke	07:10		07:10		08:10		09:10		10:10		11:10		12:10		13:10		14:10	
	Schwimmhalle	07:11		07:11		08:11		09:11		10:11		11:11		12:11		13:11		14:11	
	Siedlung																		
	
Travemünde	Strandbahnhof	07:20	00:00	07:20	07:50	08:20	08:50	09:20	09:50	10:20	10:50	11:20	11:50	12:20	12:50	13:20	13:50	14:20	
	
Lübeck	Hbf/ZOB	08:00	00:40	08:00	08:30	09:00	09:30	10:00	10:30	11:00	11:30	12:00	12:30	13:00	13:30	14:00	14:30	15:00	
	<i>RE nach Hamburg</i>			08:08	08:43	09:08	09:43	10:08	10:43	11:08	11:43	12:08	12:43	13:08	13:43	14:08	14:43	15:08	

Kreis Ostholstein
Neustrukturierung des Busliniennetzes
 Fahrplankonzept
 Linie 40

Lübeck Hbf/ZOB - Travemünde - Niendorf - Timm.
 Strand, ZOB - Timm. Strand, Bf - Scharbeutz, Bf

Mo-Fr (F)	Profil	R-B	R-A	R-B	R-A	R-B	R-A	R-B	R-A	R-B	R-A	R-B	R-A	R-B	R-A	R-B	R-A	R-B
Rückweg	Fahrt #	49	50	51	52	53	54	55	56	57	58	59	60	61	62	63	64	65
Bemerkung / Einschränkung															(ALFA)	(ALFA)		
	<i>Linie 5803 aus Neustadt</i>		14:41		15:41		16:41		17:41		18:41		19:41		20:41		21:41	
	<i>RB 85 aus Neustadt / Fehmarn</i>		14:36		15:36		16:36		17:36		18:36		19:36		20:36		21:36	
Scharbeutz	Bahnhof		14:42		15:42		16:42		17:42		18:42		19:42		20:42		21:42	
	Bürgerhaus		14:43		15:43		16:43		17:43		18:43		19:43		20:43		21:43	
	Hamburger Ring/Seestraße		14:44		15:44		16:44		17:44		18:44		19:44		20:44		21:44	
	Lindenallee		14:45		15:45		16:45		17:45		18:45		19:45		20:45		21:45	
	Wolfsschlucht		14:46		15:46		16:46		17:46		18:46		19:46		20:46		21:46	
Timm. Strand	Bugenhagenwerk		14:48		15:48		16:48		17:48		18:48		19:48		20:48		21:48	
	Rathaus		14:49		15:49		16:49		17:49		18:49		19:49		20:49		21:49	
	Hotel Atlantis		14:51		15:51		16:51		17:51		18:51		19:51		20:51		21:51	
	Seniorenheim		14:53		15:53		16:53		17:53		18:53		19:53		20:53		21:53	
	Bahnhofstraße		14:54		15:54		16:54		17:54		18:54		19:54		20:54		21:54	
	Bahnhof an		14:56		15:56		16:56		17:56		18:56		19:56		20:56		21:56	
	Bahnhof ab		14:56		15:56		16:56		17:56		18:56		19:56		20:56		21:56	
	Bahnhofstraße Redder		14:57		15:57		16:57		17:57		18:57		19:57		20:57		21:57	
	ZOB		15:00		16:00		17:00		18:00		19:00		20:00		21:00		22:00	
	Birkenallee		15:04		16:04		17:04		18:04		19:04		20:04		21:04		22:04	
	Kastanienallee		15:06		16:06		17:06		18:06		19:06		20:06		21:06		22:06	
Niendorf	Forstweg		15:07		16:07		17:07		18:07		19:07		20:07		21:07		22:07	
	Hafen		15:09		16:09		17:09		18:09		19:09		20:09		21:09		22:09	
	Apotheke		15:10		16:10		17:10		18:10		19:10		20:10		21:10		22:10	
	Schwimmhalle		15:11		16:11		17:11		18:11		19:11		20:11		21:11		22:11	
	Siedlung																	
	
Travemünde	Strandbahnhof		14:50		15:20		15:50		16:20		16:50		17:20		17:50		18:20	
	
Lübeck	Hbf/ZOB		15:30		16:00		16:30		17:00		17:30		18:00		18:30		19:00	
	<i>RE nach Hamburg</i>		15:43		16:08		16:43		17:08		17:43		18:08		18:43		19:08	

Kreis Ostholstein
Neustrukturierung des Busliniennetzes
 Fahrplankonzept
 Linie 40

Lübeck Hbf/ZOB - Travemünde - Niendorf - Timm.
 Strand, ZOB - Timm. Strand, Bf - Scharbeutz, Bf

Sa	Profil	H-A	H-B	H-A	H-B	H-A	H-B	H-A	H-B	H-A	H-B	H-A	H-B	H-A	H-B	H-A	H-B	H-A	
Hinweg	Fahrt #			1	2	3	4	5	6	7	8	9	10	11	12	13	14	15	
Bemerkung / Einschränkung																			
	<i>RE aus Hamburg</i>			05:48		06:48	07:20	07:48	08:20	08:48	09:20	09:48	10:20	10:48	11:20	11:48	12:20	12:48	
Lübeck	Hbf/ZOB	00:00	00:00	05:59	06:29	06:59	07:29	07:59	08:29	08:59	09:29	09:59	10:29	10:59	11:29	11:59	12:29	12:59	
	
Travemünde	Strandbahnhof	00:38	00:38	06:37	07:07	07:37	08:07	08:37	09:07	09:37	10:07	10:37	11:07	11:37	12:07	12:37	13:07	13:37	
	
Niendorf	Siedlung																		
	Schwimmhalle	00:47		06:46		07:46		08:46		09:46		10:46		11:46		12:46		13:46	
	Apotheke	00:48		06:47		07:47		08:47		09:47		10:47		11:47		12:47		13:47	
	Hafen	00:49		06:48		07:48		08:48		09:48		10:48		11:48		12:48		13:48	
	Forstweg	00:51		06:50		07:50		08:50		09:50		10:50		11:50		12:50		13:50	
Timm. Strand	Rodenbergstraße	00:52		06:51		07:51		08:51		09:51		10:51		11:51		12:51		13:51	
	Seeschlösschen	00:53		06:52		07:52		08:52		09:52		10:52		11:52		12:52		13:52	
Timm. Strand	ZOB	00:57		06:56		07:56		08:56		09:56		10:56		11:56		12:56		13:56	
	Bahnhofstraße	01:00		06:59		07:59		08:59		09:59		10:59		11:59		12:59		13:59	
	Bahnhof an	01:01		07:00		08:00		09:00		10:00		11:00		12:00		13:00		14:00	
	Bahnhof ab	01:01		07:00		08:00		09:00		10:00		11:00		12:00		13:00		14:00	
	Bahnhofstraße Redder	01:02		07:01		08:01		09:01		10:01		11:01		12:01		13:01		14:01	
	Seniorenheim	01:04		07:03		08:03		09:03		10:03		11:03		12:03		13:03		14:03	
	Hotel Atlantis	01:05		07:04		08:04		09:04		10:04		11:04		12:04		13:04		14:04	
	Rathaus	01:06		07:05		08:05		09:05		10:05		11:05		12:05		13:05		14:05	
	Bugenhagenwerk	01:07		07:06		08:06		09:06		10:06		11:06		12:06		13:06		14:06	
Scharbeutz	Wolfsschlucht	01:09		07:08		08:08		09:08		10:08		11:08		12:08		13:08		14:08	
	Hamburger Ring/Seestraße	01:11		07:10		08:10		09:10		10:10		11:10		12:10		13:10		14:10	
	Bürgerhaus	01:12		07:11		08:11		09:11		10:11		11:11		12:11		13:11		14:11	
	Bahnhof	01:13		07:12		08:12		09:12		10:12		11:12		12:12		13:12		14:12	

Kreis Ostholstein
Neustrukturierung des Busliniennetzes
 Fahrplankonzept
 Linie 40

Lübeck Hbf/ZOB - Travemünde - Niendorf - Timm.
 Strand, ZOB - Timm. Strand, Bf - Scharbeutz, Bf

Sa	Profil	R-A	R-B	R-A	R-B	R-A	R-B	R-A	R-B	R-A	R-B	R-A	R-B	R-A	R-B	R-A	R-B	R-A	
Rückweg	Fahrt #			32	33	34	35	36	37	38	39	40	41	42	43	44	45	46	
Bemerkung / Einschränkung																			
	<i>Linie 5803 aus Neustadt</i>					07:41		08:41		09:41		10:41		11:41		12:41		13:41	
	<i>RB 85 aus Neustadt / Fehmarn</i>					07:36		08:36		09:36		10:36		11:36		12:36		13:36	
Scharbeutz	Bahnhof	00:00		06:42		07:42		08:42		09:42		10:42		11:42		12:42		13:42	
	Bürgerhaus	00:01		06:43		07:43		08:43		09:43		10:43		11:43		12:43		13:43	
	Hamburger Ring/Seestraße	00:02		06:44		07:44		08:44		09:44		10:44		11:44		12:44		13:44	
	Lindenallee	00:03		06:45		07:45		08:45		09:45		10:45		11:45		12:45		13:45	
	Wolfsschlucht	00:04		06:46		07:46		08:46		09:46		10:46		11:46		12:46		13:46	
Timm. Strand	Bugenhagenwerk	00:06		06:48		07:48		08:48		09:48		10:48		11:48		12:48		13:48	
	Rathaus	00:07		06:49		07:49		08:49		09:49		10:49		11:49		12:49		13:49	
	Hotel Atlantis	00:09		06:51		07:51		08:51		09:51		10:51		11:51		12:51		13:51	
	Seniorenheim	00:11		06:53		07:53		08:53		09:53		10:53		11:53		12:53		13:53	
	Bahnhofstraße	00:12		06:54		07:54		08:54		09:54		10:54		11:54		12:54		13:54	
	Bahnhof an	00:14		06:56		07:56		08:56		09:56		10:56		11:56		12:56		13:56	
	Bahnhof ab	00:14		06:56		07:56		08:56		09:56		10:56		11:56		12:56		13:56	
	Bahnhofstraße Redder	00:15		06:57		07:57		08:57		09:57		10:57		11:57		12:57		13:57	
	ZOB	00:00		07:00		08:00		09:00		10:00		11:00		12:00		13:00		14:00	
	Birkenallee	00:04		07:04		08:04		09:04		10:04		11:04		12:04		13:04		14:04	
	Kastanienallee	00:06		07:06		08:06		09:06		10:06		11:06		12:06		13:06		14:06	
Niendorf	Forstweg	00:07		07:07		08:07		09:07		10:07		11:07		12:07		13:07		14:07	
	Hafen	00:09		07:09		08:09		09:09		10:09		11:09		12:09		13:09		14:09	
	Apotheke	00:10		07:10		08:10		09:10		10:10		11:10		12:10		13:10		14:10	
	Schwimmhalle	00:11		07:11		08:11		09:11		10:11		11:11		12:11		13:11		14:11	
	Siedlung																		
	
Travemünde	Strandbahnhof	00:20	00:00	07:20	<u>07:50</u>	08:20	08:50	09:20	09:50	10:20	10:50	11:20	11:50	12:20	12:50	13:20	13:50	14:20	
	
Lübeck	Hbf/ZOB	01:00	00:40	08:00	08:30	09:00	09:30	10:00	10:30	11:00	11:30	12:00	12:30	13:00	13:30	14:00	14:30	15:00	
	<i>RE nach Hamburg</i>			<i>08:08</i>	<i>08:43</i>	<i>09:08</i>	<i>09:43</i>	<i>10:08</i>	<i>10:43</i>	<i>11:08</i>	<i>11:43</i>	<i>12:08</i>	<i>12:43</i>	<i>13:08</i>	<i>13:43</i>	<i>14:08</i>	<i>14:43</i>	<i>15:08</i>	

Kreis Ostholstein
Neustrukturierung des Buslinienetzes
 Fahrplankonzept
 Linie 40

Lübeck Hbf/ZOB - Travemünde - Niendorf - Timm.
 Strand, ZOB - Timm. Strand, Bf - Scharbeutz, Bf

Sa	Profil	R-B	R-A	R-B	R-A	R-B	R-A	R-B	R-A	R-B	R-A	R-B	R-A	R-B	R-A	R-B	R-A	R-B
Rückweg	Fahrt #	47	48	49	50	51	52	53	54	55	56	57	58	59	60	61	62	63
Bemerkung / Einschränkung											(ALFA)	(ALFA)	(ALFA)	(ALFA)				
	<i>Linie 5803 aus Neustadt</i>		14:41		15:41		16:41		17:41		18:41		19:41		20:41		21:41	
	<i>RB 85 aus Neustadt / Fehmarn</i>		14:36		15:36		16:36		17:36		18:36		19:36		20:36		21:36	
Scharbeutz	Bahnhof		14:42		15:42		16:42		17:42		18:42		19:42		20:42		21:42	
	Bürgerhaus		14:43		15:43		16:43		17:43		18:43		19:43		20:43		21:43	
	Hamburger Ring/Seestraße		14:44		15:44		16:44		17:44		18:44		19:44		20:44		21:44	
	Lindenallee		14:45		15:45		16:45		17:45		18:45		19:45		20:45		21:45	
	Wolfsschlucht		14:46		15:46		16:46		17:46		18:46		19:46		20:46		21:46	
Timm. Strand	Bugenhagenwerk		14:48		15:48		16:48		17:48		18:48		19:48		20:48		21:48	
	Rathaus		14:49		15:49		16:49		17:49		18:49		19:49		20:49		21:49	
	Hotel Atlantis		14:51		15:51		16:51		17:51		18:51		19:51		20:51		21:51	
	Seniorenheim		14:53		15:53		16:53		17:53		18:53		19:53		20:53		21:53	
	Bahnhofstraße		14:54		15:54		16:54		17:54		18:54		19:54		20:54		21:54	
	Bahnhof an		14:56		15:56		16:56		17:56		18:56		19:56		20:56		21:56	
	Bahnhof ab		14:56		15:56		16:56		17:56		18:56		19:56		20:56		21:56	
	Bahnhofstraße Redder		14:57		15:57		16:57		17:57		18:57		19:57		20:57		21:57	
	ZOB		15:00		16:00		17:00		18:00		19:00		20:00		21:00		22:00	
	Birkenallee		15:04		16:04		17:04		18:04		19:04		20:04		21:04		22:04	
	Kastanienallee		15:06		16:06		17:06		18:06		19:06		20:06		21:06		22:06	
Niendorf	Forstweg		15:07		16:07		17:07		18:07		19:07		20:07		21:07		22:07	
	Hafen		15:09		16:09		17:09		18:09		19:09		20:09		21:09		22:09	
	Apotheke		15:10		16:10		17:10		18:10		19:10		20:10		21:10		22:10	
	Schwimmhalle		15:11		16:11		17:11		18:11		19:11		20:11		21:11		22:11	
	Siedlung																	
	
Travemünde	Strandbahnhof	14:50	15:20	15:50	16:20	16:50	17:20	17:50	18:20	18:50	19:20	19:50	20:20	20:50	21:20	21:50	22:20	22:50

Lübeck	Hbf/ZOB	15:30	16:00	16:30	17:00	17:30	18:00	18:30	19:00	19:30	20:00	20:30	21:00	21:30	22:00	22:30	23:00	23:30
	<i>RE nach Hamburg</i>	<i>15:43</i>	<i>16:08</i>	<i>16:43</i>	<i>17:08</i>	<i>17:43</i>	<i>18:08</i>	<i>18:43</i>	<i>19:08</i>	<i>19:43</i>	<i>20:08</i>		<i>21:08</i>		<i>22:08</i>		<i>23:08</i>	

Kreis Ostholstein
Neustrukturierung des Buslinienetzes
 Fahrplankonzept
 Linie 40

Lübeck Hbf/ZOB - Travemünde - Niendorf - Timm.
 Strand, ZOB - Timm. Strand, Bf - Scharbeutz, Bf

So	Profil	H-A	H-B	H-A	H-B	H-A	H-B	H-A	H-B	H-A	H-B	H-A	H-B	H-A	H-B	H-A	H-B	H-A
Hinweg	Fahrt #			1	2	3	4	5	6	7	8	9	10	11	12	13	14	15
	Bemerkung / Einschränkung			(ALFA)		(ALFA)		(ALFA)		(ALFA)		(ALFA)		(ALFA)		(ALFA)		(ALFA)
	<i>RE aus Hamburg</i>			06:48	07:20	07:48	08:20	08:48	09:20	09:48	10:20	10:48	11:20	11:48	12:20	12:48	13:20	13:48
Lübeck	Hbf/ZOB	00:00	00:00	06:59	07:29	07:59	08:29	08:59	09:29	09:59	10:29	10:59	11:29	11:59	12:29	12:59	13:29	13:59

Travemünde	Strandbahnhof	00:38	00:38	07:37	08:07	08:37	09:07	09:37	10:07	10:37	11:07	11:37	12:07	12:37	13:07	13:37	14:07	14:37

Niendorf	Siedlung																	
	Schwimmhalle	00:47		07:46		08:46		09:46		10:46		11:46		12:46		13:46		14:46
	Apotheke	00:48		07:47		08:47		09:47		10:47		11:47		12:47		13:47		14:47
	Hafen	00:49		07:48		08:48		09:48		10:48		11:48		12:48		13:48		14:48
	Forstweg	00:51		07:50		08:50		09:50		10:50		11:50		12:50		13:50		14:50
Timm. Strand	Rodenbergstraße	00:52		07:51		08:51		09:51		10:51		11:51		12:51		13:51		14:51
	Seeschlösschen	00:53		07:52		08:52		09:52		10:52		11:52		12:52		13:52		14:52
Timm. Strand	ZOB	00:57		07:56		08:56		09:56		10:56		11:56		12:56		13:56		14:56
	Bahnhofstraße	01:00		07:59		08:59		09:59		10:59		11:59		12:59		13:59		14:59
	Bahnhof an	01:01		08:00		09:00		10:00		11:00		12:00		13:00		14:00		15:00
	Bahnhof ab	01:01		08:00		09:00		10:00		11:00		12:00		13:00		14:00		15:00
	Bahnhofstraße Redder	01:02		08:01		09:01		10:01		11:01		12:01		13:01		14:01		15:01
	Seniorenheim	01:04		08:03		09:03		10:03		11:03		12:03		13:03		14:03		15:03
	Hotel Atlantis	01:05		08:04		09:04		10:04		11:04		12:04		13:04		14:04		15:04
	Rathaus	01:06		08:05		09:05		10:05		11:05		12:05		13:05		14:05		15:05
	Bugenhagenwerk	01:07		08:06		09:06		10:06		11:06		12:06		13:06		14:06		15:06
Scharbeutz	Wolfsschlucht	01:09		08:08		09:08		10:08		11:08		12:08		13:08		14:08		15:08
	Hamburger Ring/Seestraße	01:11		08:10		09:10		10:10		11:10		12:10		13:10		14:10		15:10
	Bürgerhaus	01:12		08:11		09:11		10:11		11:11		12:11		13:11		14:11		15:11
	Bahnhof	01:13		08:12		09:12		10:12		11:12		12:12		13:12		14:12		15:12

Kreis Ostholstein
Neustrukturierung des Buslinienetzes
 Fahrplankonzept
 Linie 40

Lübeck Hbf/ZOB - Travemünde - Niendorf - Timm.
 Strand, ZOB - Timm. Strand, Bf - Scharbeutz, Bf

So	Profil	H-B	H-A	H-B	H-A	H-B	H-A	H-B	H-A	H-B	H-A	H-B
Hinweg	Fahrt #	16	17	18	19	20	21	22	23	24	25	26
	Bemerkung / Einschränkung	(ALFA)		(ALFA)		(ALFA)		(ALFA)		(ALFA)		
	<i>RE aus Hamburg</i>	14:20	14:48	15:20	15:48	16:20	16:48	17:20	17:48	18:20	18:48	19:20
Lübeck	Hbf/ZOB	14:29	14:59	15:29	15:59	16:29	16:59	17:29	17:59	18:29	18:59	19:29

Travemünde	Strandbahnhof	15:07	15:37	16:07	16:37	17:07	17:37	18:07	18:37	19:07	19:37	20:07

Niendorf	Siedlung											
	Schwimmhalle	15:46	16:46	17:46	18:46	19:46						
	Apotheke	15:47	16:47	17:47	18:47	19:47						
	Hafen	15:48	16:48	17:48	18:48	19:48						
	Forstweg	15:50	16:50	17:50	18:50	19:50						
Timm. Strand	Rodenbergstraße	15:51	16:51	17:51	18:51	19:51						
	Seeschlösschen	15:52	16:52	17:52	18:52	19:52						
Timm. Strand	ZOB	15:56	16:56	17:56	18:56	19:56						
	Bahnhofstraße	15:59	16:59	17:59	18:59	19:59						
	Bahnhof an	16:00	17:00	18:00	19:00	20:00						
	Bahnhof ab	16:00	17:00	18:00	19:00	20:00						
	Bahnhofstraße Redder	16:01	17:01	18:01	19:01	20:01						
	Seniorenheim	16:03	17:03	18:03	19:03	20:03						
	Hotel Atlantis	16:04	17:04	18:04	19:04	20:04						
	Rathaus	16:05	17:05	18:05	19:05	20:05						
	Bugenhagenwerk	16:06	17:06	18:06	19:06	20:06						
Scharbeutz	Wolfsschlucht	16:08	17:08	18:08	19:08	20:08						
	Hamburger Ring/Seestraße	16:10	17:10	18:10	19:10	20:10						
	Bürgerhaus	16:11	17:11	18:11	19:11	20:11						
	Bahnhof	16:12	17:12	18:12	19:12	20:12						

Kreis Ostholstein
Neustrukturierung des Busliniennetzes
 Fahrplankonzept
 Linie 40

Lübeck Hbf/ZOB - Travemünde - Niendorf - Timm.
 Strand, ZOB - Timm. Strand, Bf - Scharbeutz, Bf

SO	Profil	R-A	R-B	R-A	R-B	R-A	R-B	R-A	R-B	R-A	R-B	R-A	R-B	R-A	R-B	R-A	R-B	R-A
Rückweg	Fahrt #			27	28	29	30	31	32	33	34	35	36	37	38	39	40	41
Bemerkung / Einschränkung				(ALFA)		(ALFA)		(ALFA)		(ALFA)		(ALFA)		(ALFA)		(ALFA)		(ALFA)
	<i>Linie 5803 aus Neustadt</i>					08:41		09:41		10:41		11:41		12:41		13:41		14:41
	<i>RB 85 aus Neustadt / Fehmarn</i>			07:36		08:36		09:36		10:36		11:36		12:36		13:36		14:36
Scharbeutz	Bahnhof			07:42		08:42		09:42		10:42		11:42		12:42		13:42		14:42
	Bürgerhaus	00:01		07:43		08:43		09:43		10:43		11:43		12:43		13:43		14:43
	Hamburger Ring/Seestraße	00:02		07:44		08:44		09:44		10:44		11:44		12:44		13:44		14:44
	Lindenallee	00:03		07:45		08:45		09:45		10:45		11:45		12:45		13:45		14:45
	Wolfsschlucht	00:04		07:46		08:46		09:46		10:46		11:46		12:46		13:46		14:46
Timm. Strand	Bugenhagenwerk	00:06		07:48		08:48		09:48		10:48		11:48		12:48		13:48		14:48
	Rathaus	00:07		07:49		08:49		09:49		10:49		11:49		12:49		13:49		14:49
	Hotel Atlantis	00:09		07:51		08:51		09:51		10:51		11:51		12:51		13:51		14:51
	Seniorenheim	00:11		07:53		08:53		09:53		10:53		11:53		12:53		13:53		14:53
	Bahnhofstraße	00:12		07:54		08:54		09:54		10:54		11:54		12:54		13:54		14:54
	Bahnhof an	00:14		07:56		08:56		09:56		10:56		11:56		12:56		13:56		14:56
	Bahnhof ab	00:14		07:56		08:56		09:56		10:56		11:56		12:56		13:56		14:56
	Bahnhofstraße Redder	00:15		07:57		08:57		09:57		10:57		11:57		12:57		13:57		14:57
	ZOB	00:00		08:00		09:00		10:00		11:00		12:00		13:00		14:00		15:00
	Birkenallee	00:04		08:04		09:04		10:04		11:04		12:04		13:04		14:04		15:04
Niendorf	Kastanienallee	00:06		08:06		09:06		10:06		11:06		12:06		13:06		14:06		15:06
	Forstweg	00:07		08:07		09:07		10:07		11:07		12:07		13:07		14:07		15:07
	Hafen	00:09		08:09		09:09		10:09		11:09		12:09		13:09		14:09		15:09
	Apotheke	00:10		08:10		09:10		10:10		11:10		12:10		13:10		14:10		15:10
	Schwimmhalle	00:11		08:11		09:11		10:11		11:11		12:11		13:11		14:11		15:11
	Siedlung																	

Travemünde	Strandbahnhof	00:20	00:00	08:20	<u>08:50</u>	09:20	09:50	10:20	10:50	11:20	11:50	12:20	12:50	13:20	13:50	14:20	14:50	15:20

Lübeck	Hbf/ZOB	01:00	00:40	09:00	09:30	10:00	10:30	11:00	11:30	12:00	12:30	13:00	13:30	14:00	14:30	15:00	15:30	16:00
	<i>RE nach Hamburg</i>			<i>09:08</i>	<i>09:43</i>	<i>10:08</i>	<i>10:43</i>	<i>11:08</i>	<i>11:43</i>	<i>12:08</i>	<i>12:43</i>	<i>13:08</i>	<i>13:43</i>	<i>14:08</i>	<i>14:43</i>	<i>15:08</i>	<i>15:43</i>	<i>16:08</i>

Zeichenerklärung

- H-A, H-B, ... Fahrplanvarianten Hinweg
- R-A, R-B, ... Fahrplanvarianten Rückweg
- H-S, R-S Fahrplanvarianten Schulfahrt
- ALFA Fahrt wird bei Bedarfsanmeldung angeboten
- (ALFA) Optional: Fahrt wird bei Bedarfsanmeldung angeboten
- S Schulfahrt entsprechend Status quo
- (S) Fahrt mit teilweiser Funktion als Schulfahrt (entsprechend Status quo)
- Anp. Anpassung des vertakteten Fahrtenangebots zur besseren Anbindung von Schulen
- 99 Bedienung von Haltestellen in anderer Reihenfolge

Kreis Ostholstein
Neustrukturierung des Busliniennetzes
 Fahrplankonzept
 Linie 40

Lübeck Hbf/ZOB - Travemünde - Niendorf - Timm.
 Strand, ZOB - Timm. Strand, Bf - Scharbeutz, Bf

SO	Profil	R-B	R-A	R-B	R-A	R-B	R-A	R-B	R-A	R-B	R-A	R-B
Rückweg	Fahrt #	42	43	44	45	46	47	48	49	50	51	52
	Bemerkung / Einschränkung		(ALFA)		(ALFA)		(ALFA)		(ALFA)		(ALFA)	
	<i>Linie 5803 aus Neustadt</i>		15:41		16:41		17:41		18:41		19:41	
	<i>RB 85 aus Neustadt / Fehmarn</i>		15:36		16:36		17:36		18:36		19:36	
Scharbeutz	Bahnhof		15:42		16:42		17:42		18:42		19:42	
	Bürgerhaus		15:43		16:43		17:43		18:43		19:43	
	Hamburger Ring/Seestraße		15:44		16:44		17:44		18:44		19:44	
	Lindenallee		15:45		16:45		17:45		18:45		19:45	
	Wolfsschlucht		15:46		16:46		17:46		18:46		19:46	
Timm. Strand	Bugenhagenwerk		15:48		16:48		17:48		18:48		19:48	
	Rathaus		15:49		16:49		17:49		18:49		19:49	
	Hotel Atlantis		15:51		16:51		17:51		18:51		19:51	
	Seniorenheim		15:53		16:53		17:53		18:53		19:53	
	Bahnhofstraße		15:54		16:54		17:54		18:54		19:54	
	Bahnhof an		15:56		16:56		17:56		18:56		19:56	
	Bahnhof ab		15:56		16:56		17:56		18:56		19:56	
	Bahnhofstraße Redder		15:57		16:57		17:57		18:57		19:57	
	ZOB		16:00		17:00		18:00		19:00		20:00	
	Birkenallee		16:04		17:04		18:04		19:04		20:04	
	Kastanienallee		16:06		17:06		18:06		19:06		20:06	
Niendorf	Forstweg		16:07		17:07		18:07		19:07		20:07	
	Hafen		16:09		17:09		18:09		19:09		20:09	
	Apotheke		16:10		17:10		18:10		19:10		20:10	
	Schwimmhalle		16:11		17:11		18:11		19:11		20:11	
	Siedlung											
	
Travemünde	Strandbahnhof	15:50	16:20	16:50	17:20	17:50	18:20	18:50	19:20	19:50	20:20	20:50

Lübeck	Hbf/ZOB	16:30	17:00	17:30	18:00	18:30	19:00	19:30	20:00	20:30	21:00	21:30
	<i>RE nach Hamburg</i>	<i>16:43</i>	<i>17:08</i>	<i>17:43</i>	<i>18:08</i>	<i>18:43</i>	<i>19:08</i>	<i>19:43</i>	<i>20:08</i>			<i>21:34</i>

Kreis Ostholstein

Neustrukturierung des Busliniennetzes

Fahrplankonzept

Linie 4310

Kiel, Raiffeisenstraße / Kaistraße - Lütjenburg - Weissenhäuser Strand - Oldenburg, Zentrum / Schauenburger Platz

Mo-Fr (S)	Profil	H-A	H-A	H-A	H-A	H-A	H-A	H-A	H-A	H-A	H-A	H-A	H-A	H-A	H-A	H-A	H-A	H-A
Hinweg	Fahrt #		1	2	3	4	5	6	7	8	9	10	11	12	13	14	15	16
	Bemerkung / Einschränkung		Anp.	Anp.	Anp.	Anp.											(ALFA)	(ALFA)
	Linie 5811 aus Burg und Heiligenhafen			07:14	08:05	08:55	10:05	11:05	12:05	13:05	14:10	15:10	15:55	17:05	18:05	19:05	20:05	21:05
Oldenburg	Zentrum / Schauenburger Platz	00:00	06:20	07:30	08:30	09:30	10:16	11:16	12:16	13:16	14:16	15:16	16:16	17:16	18:16	19:16	20:16	21:16
	Bf/ZOB an	00:05	06:25	07:35	08:35	09:35	10:21	11:21	12:21	13:21	14:21	15:21	16:21	17:21	18:21	19:21	20:21	21:21
	RB aus Lübeck		06:16	07:16	08:16	09:16	10:16	11:16	12:16	13:16	14:16	15:16	16:16	17:16	18:16	19:16	20:16	21:16
	Linie 5804 aus Neustadt und Lensahn				08:40		10:30	11:30	12:20	13:20	14:20	15:20	16:20	17:20	18:20	19:20	20:20	21:20
	DorfBus Oldenburg ab							11:30			14:40		16:30	17:30				
	DorfBus Oldenburg an							11:10	12:15					17:10	18:15			
	Bf/ZOB ab	00:05	06:25	07:35	08:35	09:35	10:21	11:21	12:21	13:21	14:21	15:21	16:21	17:21	18:21	19:21	20:21	21:21
	Holsteiner Straße	00:07	06:27	07:37	08:37	09:37	10:23	11:23	12:23	13:23	14:23	15:23	16:23	17:23	18:23	19:23	20:23	21:23
	Wagrienschule Schulende																	
	Schule	00:09	06:29	07:39	08:39	09:39	10:25	11:25	12:25	13:25	14:25	15:25	16:25	17:25	18:25	19:25	20:25	21:25
	Wagrienschule Schulbeginn			07:40	08:30	09:30												
	Friedhof	00:11	06:31	07:41	08:41	09:41	10:27	11:27	12:27	13:27	14:27	15:27	16:27	17:27	18:27	19:27	20:27	21:27
Dannau	Professor-C.-Ehrenberg-Weg	00:13	06:33	07:43	08:43	09:43	10:29	11:29	12:29	13:29	14:29	15:29	16:29	17:29	18:29	19:29	20:29	21:29
	Abzweigung	00:14	06:34	07:44	08:44	09:44	10:30	11:30	12:30	13:30	14:30	15:30	16:30	17:30	18:30	19:30	20:30	21:30
	Siedlung	00:15	06:35	07:45	08:45	09:45	10:31	11:31	12:31	13:31	14:31	15:31	16:31	17:31	18:31	19:31	20:31	21:31
Kleinwessek	Lerchenweg	00:16	06:36	07:46	08:46	09:46	10:32	11:32	12:32	13:32	14:32	15:32	16:32	17:32	18:32	19:32	20:32	21:32
Weissenhäuser Strand	Ferienpark	00:18	06:38	07:48	08:48	09:48	10:34	11:34	12:34	13:34	14:34	15:34	16:34	17:34	18:34	19:34	20:34	21:34
	Lerchenweg	00:20	06:39	07:49	08:49	09:49	10:35	11:35	12:35	13:35	14:35	15:35	16:35	17:35	18:35	19:35	20:35	21:35
Weissenhaus	B202	00:24	06:43	07:53	08:53	09:53	10:39	11:39	12:39	13:39	14:39	15:39	16:39	17:39	18:39	19:39	20:39	21:39
Friederikenhof	Abzweigung	00:25	06:44	07:54	08:54	09:54	10:40	11:40	12:40	13:40	14:40	15:40	16:40	17:40	18:40	19:40	20:40	21:40
Döhnsdorf	B202	00:26	06:45	07:55	08:55	09:55	10:41	11:41	12:41	13:41	14:41	15:41	16:41	17:41	18:41	19:41	20:41	21:41
Blekendorf	Buschkate	00:28	06:47	07:57	08:57	09:57	10:43	11:43	12:43	13:43	14:43	15:43	16:43	17:43	18:43	19:43	20:43	21:43

Lütjenburg	ZOB/Gildenplatz	00:33	06:54	08:04	09:04	10:04	10:50	11:50	12:50	13:50	14:50	15:50	16:50	17:50	18:50	19:50	20:50	21:50

Kiel	Raiffeisenstraße	01:33	07:54	09:04	10:04	11:04	11:50	12:50	13:50	14:50	15:50	16:50	17:50	18:50	19:50	20:50	21:50	22:50

Kreis Ostholstein

Neustrukturierung des Busliniennetzes

Fahrplankonzept

Linie 4310

Kiel, Raiffeisenstraße / Kaistraße - Lütjenburg - Weissenhäuser Strand - Oldenburg, Zentrum / Schauenburger Platz

Mo-Fr (F)	Profil	H-A	H-A	H-A	H-A	H-A	H-A	H-A	H-A	H-A	H-A	H-A	H-A	H-A	H-A	H-A	H-A	H-A	H-A
Hinweg	Fahrt #		1	2	3	4	5	6	7	8	9	10	11	12	13	14	15	16	
Bemerkung / Einschränkung																			
	Linie 5811 aus Burg und Heiligenhafen			07:05	08:05	09:05	10:05	11:05	12:05	13:05	14:05	15:05	16:05	17:05	18:05	19:05	20:05	21:05	
Oldenburg	Zentrum / Schauenburger Platz	00:00	06:16	07:16	08:16	09:16	10:16	11:16	12:16	13:16	14:16	15:16	16:16	17:16	18:16	19:16	20:16	21:16	
	Bf/ZOB an	00:05	06:21	07:21	08:21	09:21	10:21	11:21	12:21	13:21	14:21	15:21	16:21	17:21	18:21	19:21	20:21	21:21	
	RB aus Lübeck		06:16		08:16		10:16		12:16		14:16		16:16		18:16		20:16		
	Linie 5804 aus Neustadt und Lensahn			07:20	08:20	09:20	10:20	11:20	12:20	13:20	14:20	15:20	16:20	17:20	18:20	19:20	20:20	21:20	
	DorfBus Oldenburg ab				08:40		10:30		11:30		14:40		16:30		17:30				
	DorfBus Oldenburg an						11:10		12:15				16:30		17:10		18:15		
	Bf/ZOB ab	00:05	06:21	07:21	08:21	09:21	10:21	11:21	12:21	13:21	14:21	15:21	16:21	17:21	18:21	19:21	20:21	21:21	
	Holsteiner Straße	00:07	06:23	07:23	08:23	09:23	10:23	11:23	12:23	13:23	14:23	15:23	16:23	17:23	18:23	19:23	20:23	21:23	
	Schule	00:09	06:25	07:25	08:25	09:25	10:25	11:25	12:25	13:25	14:25	15:25	16:25	17:25	18:25	19:25	20:25	21:25	
	Friedhof	00:11	06:27	07:27	08:27	09:27	10:27	11:27	12:27	13:27	14:27	15:27	16:27	17:27	18:27	19:27	20:27	21:27	
Dannau	Professor-C.-Ehrenberg-Weg	00:13	06:29	07:29	08:29	09:29	10:29	11:29	12:29	13:29	14:29	15:29	16:29	17:29	18:29	19:29	20:29	21:29	
	Abzweigung	00:14	06:30	07:30	08:30	09:30	10:30	11:30	12:30	13:30	14:30	15:30	16:30	17:30	18:30	19:30	20:30	21:30	
	Siedlung	00:15	06:31	07:31	08:31	09:31	10:31	11:31	12:31	13:31	14:31	15:31	16:31	17:31	18:31	19:31	20:31	21:31	
Kleinwessek	Lerchenweg	00:16	06:32	07:32	08:32	09:32	10:32	11:32	12:32	13:32	14:32	15:32	16:32	17:32	18:32	19:32	20:32	21:32	
Weissenhäuser Strand	Ferienpark	00:18	06:34	07:34	08:34	09:34	10:34	11:34	12:34	13:34	14:34	15:34	16:34	17:34	18:34	19:34	20:34	21:34	
	Lerchenweg	00:20	06:35	07:35	08:35	09:35	10:35	11:35	12:35	13:35	14:35	15:35	16:35	17:35	18:35	19:35	20:35	21:35	
Weissenhaus	B202	00:24	06:39	07:39	08:39	09:39	10:39	11:39	12:39	13:39	14:39	15:39	16:39	17:39	18:39	19:39	20:39	21:39	
Friederikenhof	Abzweigung	00:25	06:40	07:40	08:40	09:40	10:40	11:40	12:40	13:40	14:40	15:40	16:40	17:40	18:40	19:40	20:40	21:40	
Döhnsdorf	B202	00:26	06:41	07:41	08:41	09:41	10:41	11:41	12:41	13:41	14:41	15:41	16:41	17:41	18:41	19:41	20:41	21:41	
Blekendorf	Buschkate	00:28	06:43	07:43	08:43	09:43	10:43	11:43	12:43	13:43	14:43	15:43	16:43	17:43	18:43	19:43	20:43	21:43	
	
Lütjenburg	ZOB/Gildenplatz	00:33	06:50	07:50	08:50	09:50	10:50	11:50	12:50	13:50	14:50	15:50	16:50	17:50	18:50	19:50	20:50	21:50	
	
Kiel	Raiffeisenstraße	01:33	07:50	08:50	09:50	10:50	11:50	12:50	13:50	14:50	15:50	16:50	17:50	18:50	19:50	20:50	21:50	22:50	

Kreis Ostholstein

Neustrukturierung des Busliniennetzes

Fahrplankonzept

Linie 4310

Kiel, Raiffeisenstraße / Kaistraße - Lütjenburg - Weissenhäuser Strand - Oldenburg, Zentrum / Schauenburger Platz

Mo-Fr (F)	Profil	R-A	R-A	R-A	R-A	R-A	R-A	R-A	R-A	R-A	R-A	R-A	R-A	R-A	R-A	R-A	R-A	R-A
Rückweg	Fahrt #		17	18	19	20	21	22	23	24	25	26	27	28	29	30	31	32
Bemerkung / Einschränkung																		
Kiel	Kaistraße	00:00	06:24	07:24	08:24	09:24	10:24	11:24	12:24	13:24	14:24	15:24	16:24	17:24	18:24	19:24	20:24	21:24

Lütjenburg	ZOB/Gildenplatz	00:53	07:17	08:17	09:17	10:17	11:17	12:17	13:17	14:17	15:17	16:17	17:17	18:17	19:17	20:17	21:17	22:17

Blekendorf	Buschkate	00:58	07:22	08:22	09:22	10:22	11:22	12:22	13:22	14:22	15:22	16:22	17:22	18:22	19:22	20:22	21:22	22:22
Dönsdorf	B202	01:00	07:24	08:24	09:24	10:24	11:24	12:24	13:24	14:24	15:24	16:24	17:24	18:24	19:24	20:24	21:24	22:24
Friederikenhof	Abzweigung	01:01	07:25	08:25	09:25	10:25	11:25	12:25	13:25	14:25	15:25	16:25	17:25	18:25	19:25	20:25	21:25	22:25
Weissenhaus	B202	01:02	07:26	08:26	09:26	10:26	11:26	12:26	13:26	14:26	15:26	16:26	17:26	18:26	19:26	20:26	21:26	22:26
Weissenhäuser Strand	Lerchenweg	01:06	07:30	08:30	09:30	10:30	11:30	12:30	13:30	14:30	15:30	16:30	17:30	18:30	19:30	20:30	21:30	22:30
	Ferienpark	01:08	07:32	08:32	09:32	10:32	11:32	12:32	13:32	14:32	15:32	16:32	17:32	18:32	19:32	20:32	21:32	22:32
Kleinwessek	Lerchenweg	01:10	07:34	08:34	09:34	10:34	11:34	12:34	13:34	14:34	15:34	16:34	17:34	18:34	19:34	20:34	21:34	22:34
Dannau	Siedlung	01:11	07:35	08:35	09:35	10:35	11:35	12:35	13:35	14:35	15:35	16:35	17:35	18:35	19:35	20:35	21:35	22:35
	Abzweigung	01:12	07:36	08:36	09:36	10:36	11:36	12:36	13:36	14:36	15:36	16:36	17:36	18:36	19:36	20:36	21:36	22:36
	Professor-C.-Ehrenberg-Weg	01:13	07:37	08:37	09:37	10:37	11:37	12:37	13:37	14:37	15:37	16:37	17:37	18:37	19:37	20:37	21:37	22:37
Oldenburg	Friedhof	01:15	07:39	08:39	09:39	10:39	11:39	12:39	13:39	14:39	15:39	16:39	17:39	18:39	19:39	20:39	21:39	22:39
	Schule	01:17	07:41	08:41	09:41	10:41	11:41	12:41	13:41	14:41	15:41	16:41	17:41	18:41	19:41	20:41	21:41	22:41
	Holsteiner Straße	01:19	07:43	08:43	09:43	10:43	11:43	12:43	13:43	14:43	15:43	16:43	17:43	18:43	19:43	20:43	21:43	22:43
	Bf/ZOB an	01:21	07:45	08:45	09:45	10:45	11:45	12:45	13:45	14:45	15:45	16:45	17:45	18:45	19:45	20:45	21:45	22:45
	<i>RB nach Lübeck</i>		07:54		09:54		11:54		13:54		15:54		17:54		19:54		21:54	
	<i>Linie 5804 nach Lensahn und Neustadt</i>		07:46	08:46	09:46	10:46	11:46	12:46	13:46	14:46	15:46	16:46	17:46	18:46	19:46	20:46	21:46	
	<i>DorfBus Oldenburg ab</i>			08:40	09:45				14:00	15:00	15:45							
	<i>DorfBus Oldenburg an</i>				09:00	10:30	11:30		14:40	15:45	16:30	17:30						
	Bf/ZOB ab	01:21	07:45	08:45	09:45	10:45	11:45	12:45	13:45	14:45	15:45	16:45	17:45	18:45	19:45	20:45	21:45	22:45
	Zentrum / Schauenburger Platz	01:26	07:50	08:50	09:50	10:50	11:50	12:50	13:50	14:50	15:50	16:50	17:50	18:50	19:50	20:50	21:50	22:50
	<i>Linie 5811 nach Heiligenhafen und Burg</i>		08:05	09:05	10:05	11:05	12:05	13:05	14:05	15:05	16:05	17:05	18:05	19:05	20:05	21:05	22:05	

Kreis Ostholstein

Neustrukturierung des Busliniennetzes

Fahrplankonzept

Linie 4310

Kiel, Raiffeisenstraße / Kaistraße - Lütjenburg - Weissenhäuser Strand - Oldenburg, Zentrum / Schauenburger Platz

Sa	Profil	H-A	H-A	H-A	H-A	H-A	H-A	H-A	H-A	H-A	H-A	H-A	H-A	H-A	H-A	H-A	H-A
Hinweg	Fahrt #		1	2	3	4	5	6	7	8	9	10	11	12	13	14	15
Bemerkung / Einschränkung														(ALFA)	(ALFA)	(ALFA)	(ALFA)
	Linie 5811 aus Burg und Heiligenhafen			08:05	09:05	10:05	11:05	12:05	13:05	14:05	15:05	16:05	17:05	18:05	19:05	20:05	21:05
Oldenburg	Zentrum / Schauenburger Platz	00:00	07:16	08:16	09:16	10:16	11:16	12:16	13:16	14:16	15:16	16:16	17:16	18:16	19:16	20:16	21:16
	Bf/ZOB an	00:05	07:21	08:21	09:21	10:21	11:21	12:21	13:21	14:21	15:21	16:21	17:21	18:21	19:21	20:21	21:21
	RB aus Lübeck			08:16		10:16		12:16		14:16		16:16		18:16		20:16	
	Linie 5804 aus Neustadt und Lensahn		07:20	08:20	09:20	10:20	11:20	12:20	13:20	14:20	15:20	16:20	17:20	18:20	19:20	20:20	21:20
	DorfBus Oldenburg ab				09:40	10:45	11:30	12:30									
	DorfBus Oldenburg an						12:10	13:15									
	Bf/ZOB ab	00:05	07:21	08:21	09:21	10:21	11:21	12:21	13:21	14:21	15:21	16:21	17:21	18:21	19:21	20:21	21:21
	Holsteiner Straße	00:07	07:23	08:23	09:23	10:23	11:23	12:23	13:23	14:23	15:23	16:23	17:23	18:23	19:23	20:23	21:23
	Schule	00:09	07:25	08:25	09:25	10:25	11:25	12:25	13:25	14:25	15:25	16:25	17:25	18:25	19:25	20:25	21:25
	Friedhof	00:11	07:27	08:27	09:27	10:27	11:27	12:27	13:27	14:27	15:27	16:27	17:27	18:27	19:27	20:27	21:27
Dannau	Professor-C.-Ehrenberg-Weg	00:13	07:29	08:29	09:29	10:29	11:29	12:29	13:29	14:29	15:29	16:29	17:29	18:29	19:29	20:29	21:29
	Abzweigung	00:14	07:30	08:30	09:30	10:30	11:30	12:30	13:30	14:30	15:30	16:30	17:30	18:30	19:30	20:30	21:30
	Siedlung	00:15	07:31	08:31	09:31	10:31	11:31	12:31	13:31	14:31	15:31	16:31	17:31	18:31	19:31	20:31	21:31
Kleinwessek	Lerchenweg	00:16	07:32	08:32	09:32	10:32	11:32	12:32	13:32	14:32	15:32	16:32	17:32	18:32	19:32	20:32	21:32
Weissenhäuser Strand	Ferienpark	00:18	07:34	08:34	09:34	10:34	11:34	12:34	13:34	14:34	15:34	16:34	17:34	18:34	19:34	20:34	21:34
	Lerchenweg	00:20	07:35	08:35	09:35	10:35	11:35	12:35	13:35	14:35	15:35	16:35	17:35	18:35	19:35	20:35	21:35
Weissenhaus	B202	00:24	07:39	08:39	09:39	10:39	11:39	12:39	13:39	14:39	15:39	16:39	17:39	18:39	19:39	20:39	21:39
Friederikenhof	Abzweigung	00:25	07:40	08:40	09:40	10:40	11:40	12:40	13:40	14:40	15:40	16:40	17:40	18:40	19:40	20:40	21:40
Döhnsdorf	B202	00:26	07:41	08:41	09:41	10:41	11:41	12:41	13:41	14:41	15:41	16:41	17:41	18:41	19:41	20:41	21:41
Blekendorf	Buschkate	00:28	07:43	08:43	09:43	10:43	11:43	12:43	13:43	14:43	15:43	16:43	17:43	18:43	19:43	20:43	21:43

Lütjenburg	ZOB/Gildenplatz	00:33	07:50	08:50	09:50	10:50	11:50	12:50	13:50	14:50	15:50	16:50	17:50	18:50	19:50	20:50	21:50

Kiel	Raiffeisenstraße	01:33	08:50	09:50	10:50	11:50	12:50	13:50	14:50	15:50	16:50	17:50	18:50	19:50	20:50	21:50	22:50

Kreis Ostholstein
Neustrukturierung des Buslinienetzes
 Fahrplankonzept
Linie 4310
 Kiel, Raiffeisenstraße / Kaistraße - Lütjenburg - Weissenhäuser Strand - Oldenburg, Zentrum / Schauenburger Platz

Sa	Profil	R-A	R-A	R-A	R-A	R-A	R-A	R-A	R-A	R-A	R-A	R-A	R-A	R-A	R-A	R-A	R-A	R-A
Rückweg	Fahrt #		16	17	18	19	20	21	22	23	24	25	26	27	28	29	30	31
Bemerkung / Einschränkung															(ALFA)	(ALFA)	(ALFA)	(ALFA)
Kiel	Kaistraße	00:00	06:24	07:24	08:24	09:24	10:24	11:24	12:24	13:24	14:24	15:24	16:24	17:24	18:24	19:24	20:24	21:24

Lütjenburg	ZOB/Gildenplatz	00:53	07:17	08:17	09:17	10:17	11:17	12:17	13:17	14:17	15:17	16:17	17:17	18:17	19:17	20:17	21:17	22:17

Blekendorf	Buschkate	00:58	07:22	08:22	09:22	10:22	11:22	12:22	13:22	14:22	15:22	16:22	17:22	18:22	19:22	20:22	21:22	22:22
Dönsdorf	B202	01:00	07:24	08:24	09:24	10:24	11:24	12:24	13:24	14:24	15:24	16:24	17:24	18:24	19:24	20:24	21:24	22:24
Friederikenhof	Abzweigung	01:01	07:25	08:25	09:25	10:25	11:25	12:25	13:25	14:25	15:25	16:25	17:25	18:25	19:25	20:25	21:25	22:25
Weissenhaus	B202	01:02	07:26	08:26	09:26	10:26	11:26	12:26	13:26	14:26	15:26	16:26	17:26	18:26	19:26	20:26	21:26	22:26
Weissenhäuser Strand	Lerchenweg	01:06	07:30	08:30	09:30	10:30	11:30	12:30	13:30	14:30	15:30	16:30	17:30	18:30	19:30	20:30	21:30	22:30
	Ferienpark	01:08	07:32	08:32	09:32	10:32	11:32	12:32	13:32	14:32	15:32	16:32	17:32	18:32	19:32	20:32	21:32	22:32
Kleinwessek	Lerchenweg	01:10	07:34	08:34	09:34	10:34	11:34	12:34	13:34	14:34	15:34	16:34	17:34	18:34	19:34	20:34	21:34	22:34
Dannau	Siedlung	01:11	07:35	08:35	09:35	10:35	11:35	12:35	13:35	14:35	15:35	16:35	17:35	18:35	19:35	20:35	21:35	22:35
	Abzweigung	01:12	07:36	08:36	09:36	10:36	11:36	12:36	13:36	14:36	15:36	16:36	17:36	18:36	19:36	20:36	21:36	22:36
	Professor-C.-Ehrenberg-Weg	01:13	07:37	08:37	09:37	10:37	11:37	12:37	13:37	14:37	15:37	16:37	17:37	18:37	19:37	20:37	21:37	22:37
Oldenburg	Friedhof	01:15	07:39	08:39	09:39	10:39	11:39	12:39	13:39	14:39	15:39	16:39	17:39	18:39	19:39	20:39	21:39	22:39
	Schule	01:17	07:41	08:41	09:41	10:41	11:41	12:41	13:41	14:41	15:41	16:41	17:41	18:41	19:41	20:41	21:41	22:41
	Holsteiner Straße	01:19	07:43	08:43	09:43	10:43	11:43	12:43	13:43	14:43	15:43	16:43	17:43	18:43	19:43	20:43	21:43	22:43
	Bf/ZOB an	01:21	07:45	08:45	09:45	10:45	11:45	12:45	13:45	14:45	15:45	16:45	17:45	18:45	19:45	20:45	21:45	22:45
	<i>RB nach Lübeck</i>		07:54		09:54		11:54		13:54		15:54		17:54		19:54		21:54	
	<i>Linie 5804 nach Lensahn und Neustadt</i>		07:46	08:46	09:46	10:46	11:46	12:46	13:46	14:46	15:46	16:46	17:46	18:46	19:46	20:46	21:46	
	<i>DorfBus Oldenburg ab</i>				09:40	10:45	11:30	12:30										
	<i>DorfBus Oldenburg an</i>							12:10	13:15									
	Bf/ZOB ab	01:21	07:45	08:45	09:45	10:45	11:45	12:45	13:45	14:45	15:45	16:45	17:45	18:45	19:45	20:45	21:45	22:45
	Zentrum / Schauenburger Platz	01:26	07:50	08:50	09:50	10:50	11:50	12:50	13:50	14:50	15:50	16:50	17:50	18:50	19:50	20:50	21:50	22:50
	<i>Linie 5811 nach Heiligenhafen und Burg</i>		08:05	09:05	10:05	11:05	12:05	13:05	14:05	15:05	16:05	17:05	18:05	19:05	20:05	21:05		

Kreis Ostholstein

Neustrukturierung des Busliniennetzes

Fahrplankonzept

Linie 4310

Kiel, Raiffeisenstraße / Kaistraße - Lütjenburg - Weissenhäuser Strand - Oldenburg, Zentrum / Schauenburger Platz

So	Profil	H-A	H-A	H-A	H-A	H-A	H-A	H-A	H-A	H-A	H-A	H-A	H-A	H-A	H-A
Hinweg	Fahrt #		1	2	3	4	5	6	7	8	9	10	11	12	13
	Bemerkung / Einschränkung		(ALFA)	(ALFA)	(ALFA)	(ALFA)	(ALFA)	(ALFA)	(ALFA)	(ALFA)	(ALFA)	(ALFA)	(ALFA)	(ALFA)	(ALFA)
	Linie 5811 aus Burg und Heiligenhafen			09:05	10:05	11:05	12:05	13:05	14:05	15:05	16:05	17:05	18:05	19:05	20:05
Oldenburg	Zentrum / Schauenburger Platz	00:00	08:16	09:16	10:16	11:16	12:16	13:16	14:16	15:16	16:16	17:16	18:16	19:16	20:16
	Bf/ZOB an	00:05	08:21	09:21	10:21	11:21	12:21	13:21	14:21	15:21	16:21	17:21	18:21	19:21	20:21
	RB aus Lübeck		08:16		10:16		12:16		14:16		16:16		18:16		20:16
	Linie 5804 aus Neustadt und Lensahn		08:20	09:20	10:20	11:20	12:20	13:20	14:20	15:20	16:20	17:20	18:20	19:20	20:20
	DorfBus Oldenburg ab			09:40	10:45	11:30	12:30								
	DorfBus Oldenburg an						12:10	13:15							
	Bf/ZOB ab	00:05	08:21	09:21	10:21	11:21	12:21	13:21	14:21	15:21	16:21	17:21	18:21	19:21	20:21
	Holsteiner Straße	00:07	08:23	09:23	10:23	11:23	12:23	13:23	14:23	15:23	16:23	17:23	18:23	19:23	20:23
	Schule	00:09	08:25	09:25	10:25	11:25	12:25	13:25	14:25	15:25	16:25	17:25	18:25	19:25	20:25
	Friedhof	00:11	08:27	09:27	10:27	11:27	12:27	13:27	14:27	15:27	16:27	17:27	18:27	19:27	20:27
Dannau	Professor-C.-Ehrenberg-Weg	00:13	08:29	09:29	10:29	11:29	12:29	13:29	14:29	15:29	16:29	17:29	18:29	19:29	20:29
	Abzweigung	00:14	08:30	09:30	10:30	11:30	12:30	13:30	14:30	15:30	16:30	17:30	18:30	19:30	20:30
	Siedlung	00:15	08:31	09:31	10:31	11:31	12:31	13:31	14:31	15:31	16:31	17:31	18:31	19:31	20:31
Kleinwessek	Lerchenweg	00:16	08:32	09:32	10:32	11:32	12:32	13:32	14:32	15:32	16:32	17:32	18:32	19:32	20:32
Weissenhäuser Strand	Ferienpark	00:18	08:34	09:34	10:34	11:34	12:34	13:34	14:34	15:34	16:34	17:34	18:34	19:34	20:34
	Lerchenweg	00:20	08:35	09:35	10:35	11:35	12:35	13:35	14:35	15:35	16:35	17:35	18:35	19:35	20:35
Weissenhaus	B202	00:24	08:39	09:39	10:39	11:39	12:39	13:39	14:39	15:39	16:39	17:39	18:39	19:39	20:39
Friederikenhof	Abzweigung	00:25	08:40	09:40	10:40	11:40	12:40	13:40	14:40	15:40	16:40	17:40	18:40	19:40	20:40
Döhnsdorf	B202	00:26	08:41	09:41	10:41	11:41	12:41	13:41	14:41	15:41	16:41	17:41	18:41	19:41	20:41
Blekendorf	Buschkate	00:28	08:43	09:43	10:43	11:43	12:43	13:43	14:43	15:43	16:43	17:43	18:43	19:43	20:43

Lütjenburg	ZOB/Gildenplatz	00:33	08:50	09:50	10:50	11:50	12:50	13:50	14:50	15:50	16:50	17:50	18:50	19:50	20:50

Kiel	Raiffeisenstraße	01:33	09:50	10:50	11:50	12:50	13:50	14:50	15:50	16:50	17:50	18:50	19:50	20:50	21:50

Kreis Ostholstein
 Neustrukturierung des Buslinienetzes
 Fahrplankonzept
 Linie 4310
 Kiel, Raiffeisenstraße / Kaistraße - Lütjenburg - Weissenhäuser Strand -
 Oldenburg, Zentrum / Schauenburger Platz

So	Profil	R-A	R-A	R-A	R-A	R-A	R-A	R-A	R-A	R-A	R-A	R-A	R-A	R-A	R-A
Rückweg	Fahrt #		14	15	16	17	18	19	20	21	22	23	24	25	26
	Bemerkung / Einschränkung		(ALFA)	(ALFA)	(ALFA)	(ALFA)	(ALFA)	(ALFA)	(ALFA)	(ALFA)	(ALFA)	(ALFA)	(ALFA)	(ALFA)	(ALFA)
Kiel	Kaistraße	00:00	07:24	08:24	09:24	10:24	11:24	12:24	13:24	14:24	15:24	16:24	17:24	18:24	19:24

Lütjenburg	ZOB/Gildenplatz	00:53	08:17	09:17	10:17	11:17	12:17	13:17	14:17	15:17	16:17	17:17	18:17	19:17	20:17

Blekendorf	Buschkate	00:58	08:22	09:22	10:22	11:22	12:22	13:22	14:22	15:22	16:22	17:22	18:22	19:22	20:22
Dönsdorf	B202	01:00	08:24	09:24	10:24	11:24	12:24	13:24	14:24	15:24	16:24	17:24	18:24	19:24	20:24
Friederikenhof	Abzweigung	01:01	08:25	09:25	10:25	11:25	12:25	13:25	14:25	15:25	16:25	17:25	18:25	19:25	20:25
Weissenhaus	B202	01:02	08:26	09:26	10:26	11:26	12:26	13:26	14:26	15:26	16:26	17:26	18:26	19:26	20:26
Weissenhäuser Strand	Lerchenweg	01:06	08:30	09:30	10:30	11:30	12:30	13:30	14:30	15:30	16:30	17:30	18:30	19:30	20:30
	Ferienpark	01:08	08:32	09:32	10:32	11:32	12:32	13:32	14:32	15:32	16:32	17:32	18:32	19:32	20:32
Kleinwessek	Lerchenweg	01:10	08:34	09:34	10:34	11:34	12:34	13:34	14:34	15:34	16:34	17:34	18:34	19:34	20:34
Dannau	Siedlung	01:11	08:35	09:35	10:35	11:35	12:35	13:35	14:35	15:35	16:35	17:35	18:35	19:35	20:35
	Abzweigung	01:12	08:36	09:36	10:36	11:36	12:36	13:36	14:36	15:36	16:36	17:36	18:36	19:36	20:36
	Professor-C.-Ehrenberg-Weg	01:13	08:37	09:37	10:37	11:37	12:37	13:37	14:37	15:37	16:37	17:37	18:37	19:37	20:37
Oldenburg	Friedhof	01:15	08:39	09:39	10:39	11:39	12:39	13:39	14:39	15:39	16:39	17:39	18:39	19:39	20:39
	Schule	01:17	08:41	09:41	10:41	11:41	12:41	13:41	14:41	15:41	16:41	17:41	18:41	19:41	20:41
	Holsteiner Straße	01:19	08:43	09:43	10:43	11:43	12:43	13:43	14:43	15:43	16:43	17:43	18:43	19:43	20:43
	Bf/ZOB an	01:21	08:45	09:45	10:45	11:45	12:45	13:45	14:45	15:45	16:45	17:45	18:45	19:45	20:45
	RB nach Lübeck		09:54		11:54		13:54		15:54		17:54		19:54		
	Linie 5804 nach Lensahn und Neustadt		08:46	09:46	10:46	11:46	12:46	13:46	14:46	15:46	16:46	17:46	18:46	19:46	
	DorfBus Oldenburg ab			09:40	10:45	11:30	12:30								
	DorfBus Oldenburg an					12:10	13:15								
	Bf/ZOB ab	01:21	08:45	09:45	10:45	11:45	12:45	13:45	14:45	15:45	16:45	17:45	18:45	19:45	20:45
	Zentrum / Schauenburger Platz	01:26	08:50	09:50	10:50	11:50	12:50	13:50	14:50	15:50	16:50	17:50	18:50	19:50	20:50
	Linie 5811 nach Heiligenhafen und Burg		09:05	10:05	11:05	12:05	13:05	14:05	15:05	16:05	17:05	18:05	19:05		

Zeichenerklärung
 H-A, H-B, ... Fahrplanvarianten Hinweg
 R-A, R-B, ... Fahrplanvarianten Rückweg
 H-S, R-S Fahrplanvarianten Schulfahrt
 ALFA Fahrt wird bei Bedarfsanmeldung angeboten
 (ALFA) Optional: Fahrt wird bei Bedarfsanmeldung angeboten
 S Schulfahrt entsprechend Status quo
 (S) Fahrt mit teilweiser Funktion als Schulfahrt (entsprechend Status quo)
 Anp. Anpassung des vertakteten Fahrtenangebots zur besseren Anbindung von Schulen
 99 Bedienung von Haltestellen in anderer Reihenfolge

Neustrukturierung des Busliniennetzes

Fahrplankonzept

Linie 5508

Eutin, Bf/ZOB - Schönwalde - Lensahn - Oldenburg, Bf/ZOB

Mo-Fr (S)	Profil	H-A	H-A	H-A	H-A	H-A	H-A	H-A	H-A	H-A	H-A	H-A
Hinweg	Fahrt #		1	2	3	4	5	6	7	8	9	10
	Bemerkung / Einschränkung					(ALFA)	(ALFA)	(ALFA)	(ALFA)			
	Linie 5503 aus Bad Malente-Gremsmühlen		06:24	07:24	08:24	-	10:24	-	12:24	13:24	14:24	15:24
	Linie 5507 aus Bad Malente-Gremsmühlen		06:24	07:24	08:24	-	10:24	-	12:24	13:24	14:24	15:24
	Linie 5516 aus Bosau		-	07:18	08:18	09:18	10:18	11:18	12:18	13:18	14:18	15:18
	Linie 5516b aus Bosau		06:24	07:24	08:24	-	10:24	-	12:24	13:24	14:24	15:24
	Linie 5518 aus Neustadt		-	07:23	08:23	09:23	10:23	11:23	12:23	13:23	14:23	15:23
	Linie 5518b aus Bujendorf		06:24	07:24	08:24	-	10:24	-	12:24	13:24	14:24	15:24
	Linie 5816 aus Scharbeutz		-	07:18	08:18	09:18	10:18	11:18	12:18	13:18	14:18	15:18
	Linie 5912 aus Ahrensböök		-	-	08:19	09:01	10:19	-	12:19	13:19	14:19	15:19
	Linie 5960b aus Pönitz		06:27	07:27	08:27	-	10:27	-	12:27	13:27	14:27	15:27
	RB aus Kiel		06:28	07:28	08:28	09:28	10:28	11:28	12:28	13:28	14:28	15:28
	RB aus Lübeck		06:28	07:28	08:28	09:28	10:28	11:28	12:28	13:28	14:28	15:28
Eutin	Bf/ZOB	00:00	06:35	07:35	08:35	09:35	10:35	11:35	12:35	13:35	14:35	15:35
	Berliner Platz	00:02	06:37	07:37	08:37	09:37	10:37	11:37	12:37	13:37	14:37	15:37
	Ehrenmal	00:04	06:39	07:39	08:39	09:39	10:39	11:39	12:39	13:39	14:39	15:39
	Kaserne	00:05	06:40	07:40	08:40	09:40	10:40	11:40	12:40	13:40	14:40	15:40
	Pulverbeck	00:07	06:42	07:42	08:42	09:42	10:42	11:42	12:42	13:42	14:42	15:42
	Redderkrug	00:09	06:44	07:44	08:44	09:44	10:44	11:44	12:44	13:44	14:44	15:44
	Schäferei	00:10	06:45	07:45	08:45	09:45	10:45	11:45	12:45	13:45	14:45	15:45
Sandfeld	Am Sandfeldkrug	00:11	06:46	07:46	08:46	09:46	10:46	11:46	12:46	13:46	14:46	15:46
	Griebeler Weg	00:13	06:48	07:48	08:48	09:48	10:48	11:48	12:48	13:48	14:48	15:48
Kasseedorf	Försterei	00:15	06:50	07:50	08:50	09:50	10:50	11:50	12:50	13:50	14:50	15:50
	Ortsmitte	00:17	06:52	07:52	08:52	09:52	10:52	11:52	12:52	13:52	14:52	15:52
Schönwalde	Steinberg	00:20	06:55	07:55	08:55	09:55	10:55	11:55	12:55	13:55	14:55	15:55
	DorfBus Schönwalde an				08:47		10:47					15:47
	Schule	00:23	06:58	07:58	08:58	09:58	10:58	11:58	12:58	13:58	14:58	15:58
	DorfBus Schönwalde ab			08:00		10:00						15:00
	Petersdorf	00:26	07:01	08:01	09:01	10:01	11:01	12:01	13:01	14:01	15:01	16:01
	Am Schierenbek	00:27	07:02	08:02	09:02	10:02	11:02	12:02	13:02	14:02	15:02	16:02
Halendorf	LS7	00:29	07:04	08:04	09:04	10:04	11:04	12:04	13:04	14:04	15:04	16:04
	Zum großen Born	00:31	07:06	08:06	09:06	10:06	11:06	12:06	13:06	14:06	15:06	16:06
Wahrendorf	Gröbes Holz	00:32	07:07	08:07	09:07	10:07	11:07	12:07	13:07	14:07	15:07	16:07
	Siedlung	00:33	07:08	08:08	09:08	10:08	11:08	12:08	13:08	14:08	15:08	16:08
Lensahn	Lensahner Hof	00:35	07:10	08:10	09:10	10:10	11:10	12:10	13:10	14:10	15:10	16:10
	DorfBus Lensahn ab				09:29		11:29					16:29
	Abzweigung Bredenfeld	00:36	07:11	08:11	09:11	10:11	11:11	12:11	13:11	14:11	15:11	16:11
	Seeweg	00:38	07:13	08:13	09:13	10:13	11:13	12:13	13:13	14:13	15:13	16:13
	Försterei	00:39	07:14	08:14	09:14	10:14	11:14	12:14	13:14	14:14	15:14	16:14
	Kirche	00:41	07:16	08:16	09:16	10:16	11:16	12:16	13:16	14:16	15:16	16:16
	Brunskruger Weg	00:43	07:18	08:18	09:18	10:18	11:18	12:18	13:18	14:18	15:18	16:18
	Grüner Hirsch	00:45	07:20	08:20	09:20	10:20	11:20	12:20	13:20	14:20	15:20	16:20
Sipsdorf	Sipsdorf	00:46	07:21	08:21	09:21	10:21	11:21	12:21	13:21	14:21	15:21	16:21
Lübbersdorf	Siedlung	00:48	07:23	08:23	09:23	10:23	11:23	12:23	13:23	14:23	15:23	16:23
Oldenburg	Lübbersdorfer Baum	00:49	07:24	08:24	09:24	10:24	11:24	12:24	13:24	14:24	15:24	16:24
Oldenburg	Bf./ZOB	00:52	07:27	08:27	09:27	10:27	11:27	12:27	13:27	14:27	15:27	16:27
	DorfBus Oldenburg ab			08:40		10:30	11:30		14:40			16:30

Neustrukturierung des Busliniennetzes

Fahrplankonzept

Linie 5508

Eutin, Bf/ZOB - Schönwalde - Lensahn - Oldenburg, Bf/ZOB

Mo-Fr (S)	Profil	H-A	H-A	H-A	H-A	H-A
Hinweg	Fahrt #	11	12	13	14	15
	Bemerkung / Einschränkung			(ALFA)	(ALFA)	ALFA
	Linie 5503 aus Bad Malente-Gremsmühlen	16:24	-	18:24	-	-
	Linie 5507 aus Bad Malente-Gremsmühlen	16:24	-	18:24	-	-
	Linie 5516 aus Bosau	16:18	17:18	18:18	19:18	21:18
	Linie 5516b aus Bosau	16:24	-	18:24	-	-
	Linie 5518 aus Neustadt	16:23	17:23	18:23	19:23	21:23
	Linie 5518b aus Bujendorf	16:24	-	18:24	-	-
	Linie 5816 aus Scharbeutz	16:18	17:18	18:18	19:18	21:18
	Linie 5912 aus Ahrensbök	16:19	17:19	18:19	19:19	21:19
	Linie 5960b aus Pänitz	16:27	-	18:27	-	-
	RB aus Kiel	16:28	17:28	18:28	19:28	21:28
	RB aus Lübeck	16:28	17:28	18:28	19:28	21:28
Eutin	Bf/ZOB	16:35	17:35	18:35	19:35	21:35
	Berliner Platz	16:37	17:37	18:37	19:37	21:37
	Ehrenmal	16:39	17:39	18:39	19:39	21:39
	Kaserne	16:40	17:40	18:40	19:40	21:40
	Pulverbeck	16:42	17:42	18:42	19:42	21:42
	Redderkrug	16:44	17:44	18:44	19:44	21:44
	Schäferei	16:45	17:45	18:45	19:45	21:45
Sandfeld	Am Sandfeldkrug	16:46	17:46	18:46	19:46	21:46
	Griebeler Weg	16:48	17:48	18:48	19:48	21:48
Kasseedorf	Försterei	16:50	17:50	18:50	19:50	21:50
	Ortsmitte	16:52	17:52	18:52	19:52	21:52
Schönwalde	Steinberg	16:55	17:55	18:55	19:55	21:55
	DorfBus Schönwalde an		17:47			
	Schule	16:58	17:58	18:58	19:58	21:58
	DorfBus Schönwalde ab		17:00			
	Petersdorf	17:01	18:01	19:01	20:01	22:01
	Am Schierenbek	17:02	18:02	19:02	20:02	22:02
Halendorf	L57	17:04	18:04	19:04	20:04	22:04
	Zum großen Born	17:06	18:06	19:06	20:06	22:06
Wahrendorf	Gröbes Holz	17:07	18:07	19:07	20:07	22:07
	Siedlung	17:08	18:08	19:08	20:08	22:08
Lensahn	Lensahner Hof	17:10	18:10	19:10	20:10	22:10
	DorfBus Lensahn ab		18:29			
	Abzweigung Bredenfeld	17:11	18:11	19:11	20:11	22:11
	Seeweg	17:13	18:13	19:13	20:13	22:13
	Försterei	17:14	18:14	19:14	20:14	22:14
	Kirche	17:16	18:16	19:16	20:16	22:16
	Brunskruher Weg	17:18	18:18	19:18	20:18	22:18
	Grüner Hirsch	17:20	18:20	19:20	20:20	22:20
Sipsdorf	Sipsdorf	17:21	18:21	19:21	20:21	22:21
Lübbersdorf	Siedlung	17:23	18:23	19:23	20:23	22:23
Oldenburg	Lübbersdorfer Baum	17:24	18:24	19:24	20:24	22:24
Oldenburg	Bf./ZOB	17:27	18:27	19:27	20:27	22:27
	DorfBus Oldenburg ab		17:30			

Kreis Ostholstein

Neustrukturierung des Busliniennetzes

Fahrplankonzept

Linie 5508

Eutin, Bf/ZOB - Schönwalde - Lensahn - Oldenburg, Bf/ZOB

Mo-Fr (S)	Profil	R-A	R-A	R-A	R-A	R-A	R-A	R-A	R-A	R-A	R-A	R-A
Rückweg	Fahrt #		16	17	18	19	20	21	22	23	24	25
	Bemerkung / Einschränkung					(ALFA)	(ALFA)	(ALFA)	(ALFA)			
	<i>DorfBus Oldenburg an</i>						10:30	11:30	12:15			
Oldenburg	Bf./ZOB	00:00	06:33	07:33	08:33	09:33	10:33	11:33	12:33	13:33	14:33	15:33
	Lübbersdorfer Baum	00:02	06:35	07:35	08:35	09:35	10:35	11:35	12:35	13:35	14:35	15:35
Lübbersdorf	Siedlung	00:04	06:37	07:37	08:37	09:37	10:37	11:37	12:37	13:37	14:37	15:37
Sipsdorf	Sipsdorf	00:05	06:38	07:38	08:38	09:38	10:38	11:38	12:38	13:38	14:38	15:38
Lensahn	Grüner Hirsch	00:08	06:41	07:41	08:41	09:41	10:41	11:41	12:41	13:41	14:41	15:41
	Brunskruger Weg	00:10	06:43	07:43	08:43	09:43	10:43	11:43	12:43	13:43	14:43	15:43
	Kirche	00:12	06:45	07:45	08:45	09:45	10:45	11:45	12:45	13:45	14:45	15:45
	Försterei	00:14	06:47	07:47	08:47	09:47	10:47	11:47	12:47	13:47	14:47	15:47
	Seeweg	00:15	06:48	07:48	08:48	09:48	10:48	11:48	12:48	13:48	14:48	15:48
	Abzweigung Bredenfeld	00:16	06:49	07:49	08:49	09:49	10:49	11:49	12:49	13:49	14:49	15:49
	Lensahner Hof	00:18	06:51	07:51	08:51	09:51	10:51	11:51	12:51	13:51	14:51	15:51
Wahrendorf	Siedlung	00:20	06:53	07:53	08:53	09:53	10:53	11:53	12:53	13:53	14:53	15:53
	Gröbes Holz	00:21	06:54	07:54	08:54	09:54	10:54	11:54	12:54	13:54	14:54	15:54
Halendorf	Zum großen Born	00:23	06:56	07:56	08:56	09:56	10:56	11:56	12:56	13:56	14:56	15:56
	LS7	00:24	06:57	07:57	08:57	09:57	10:57	11:57	12:57	13:57	14:57	15:57
Schönwalde	Am Schierenbek	00:25	06:58	07:58	08:58	09:58	10:58	11:58	12:58	13:58	14:58	15:58
	Petersdorf	00:26	06:59	07:59	08:59	09:59	10:59	11:59	12:59	13:59	14:59	15:59
	<i>DorfBus Schönwalde an</i>			08:47			10:47					15:47
	Schule	00:29	07:02	08:02	09:02	10:02	11:02	12:02	13:02	14:02	15:02	16:02
	Steinberg	00:32	07:05	08:05	09:05	10:05	11:05	12:05	13:05	14:05	15:05	16:05
Kasseedorf	Ortsmitte	00:36	07:09	08:09	09:09	10:09	11:09	12:09	13:09	14:09	15:09	16:09
	Försterei	00:38	07:11	08:11	09:11	10:11	11:11	12:11	13:11	14:11	15:11	16:11
Sandfeld	Griebeler Weg	00:40	07:13	08:13	09:13	10:13	11:13	12:13	13:13	14:13	15:13	16:13
	Am Sandfeldkrug	00:42	07:15	08:15	09:15	10:15	11:15	12:15	13:15	14:15	15:15	16:15
Eutin	Schäferei	00:44	07:17	08:17	09:17	10:17	11:17	12:17	13:17	14:17	15:17	16:17
	Redderkrug	00:45	07:18	08:18	09:18	10:18	11:18	12:18	13:18	14:18	15:18	16:18
	Pulverbeck	00:46	07:19	08:19	09:19	10:19	11:19	12:19	13:19	14:19	15:19	16:19
	Kaserne	00:47	07:20	08:20	09:20	10:20	11:20	12:20	13:20	14:20	15:20	16:20
	Ehrenmal	00:48	07:21	08:21	09:21	10:21	11:21	12:21	13:21	14:21	15:21	16:21
	Berliner Platz	00:50	07:23	08:23	09:23	10:23	11:23	12:23	13:23	14:23	15:23	16:23
	Bf./ZOB	00:52	07:25	08:25	09:25	10:25	11:25	12:25	13:25	14:25	15:25	16:25
	RB nach Lübeck		07:29	08:29	09:29	10:29	11:29	12:29	13:29	14:29	15:29	16:29
	RB nach Kiel		07:29	08:29	09:29	10:29	11:29	12:29	13:29	14:29	15:29	16:29
	Linie 5503 nach Bad Malente-Gremsmühlen		07:33	08:33	-	10:33	-	12:33	13:33	14:33	15:33	16:33
	Linie 5507 nach Bad Malente-Gremsmühlen		07:33	08:33	-	10:33	-	12:33	13:33	14:33	15:33	16:33
	Linie 5516 nach Bosau		07:38	08:38	09:38	10:38	11:38	12:38	13:38	14:38	15:38	16:38
	Linie 5516b nach Bosau		07:33	08:33	-	10:33	-	12:33	13:33	14:33	15:33	16:33
	Linie 5518 nach Neustadt		07:33	08:33	09:33	10:33	11:33	12:33	13:33	14:33	15:33	16:33
	Linie 5518b nach Bujendorf		07:33	08:33	-	10:33	-	12:33	13:33	14:33	15:33	16:33
	Linie 5816 nach Scharbeutz		07:38	08:38	09:38	10:38	11:38	12:38	13:38	14:38	15:38	16:38
	Linie 5912 nach Ahrensböök		07:40	08:40	09:40	10:40	11:40	12:40	13:40	14:40	15:40	16:40
	Linie 5960b nach Pönitz		07:32	08:32	-	10:32	-	12:32	13:32	14:32	15:32	16:32

Neustrukturierung des Busliniennetzes

Fahrplankonzept

Linie 5508

Eutin, Bf/ZOB - Schönwalde - Lensahn - Oldenburg, Bf/ZOB

Mo-Fr (S)	Profil	R-A	R-A	R-A	R-A	R-A
Rückweg	Fahrt #	26	27	28	29	30
	Bemerkung / Einschränkung	(ALFA)	(ALFA)	(ALFA)	ALFA	ALFA
	<i>DorfBus Oldenburg an</i>	16:30	17:30	18:15		
Oldenburg	Bf/ZOB	16:33	17:33	18:33	19:33	21:33
	Lübbersdorfer Baum	16:35	17:35	18:35	19:35	21:35
Lübbersdorf	Siedlung	16:37	17:37	18:37	19:37	21:37
Sipsdorf	Sipsdorf	16:38	17:38	18:38	19:38	21:38
Lensahn	Grüner Hirsch	16:41	17:41	18:41	19:41	21:41
	Brunskruher Weg	16:43	17:43	18:43	19:43	21:43
	Kirche	16:45	17:45	18:45	19:45	21:45
	Försterei	16:47	17:47	18:47	19:47	21:47
	Seeweg	16:48	17:48	18:48	19:48	21:48
	Abzweigung Bredenfeld	16:49	17:49	18:49	19:49	21:49
	Lensahner Hof	16:51	17:51	18:51	19:51	21:51
Wahrendorf	Siedlung	16:53	17:53	18:53	19:53	21:53
	Gröbes Holz	16:54	17:54	18:54	19:54	21:54
Halendorf	Zum großen Born	16:56	17:56	18:56	19:56	21:56
	LS7	16:57	17:57	18:57	19:57	21:57
Schönwalde	Am Schierenbek	16:58	17:58	18:58	19:58	21:58
	Petersdorf	16:59	17:59	18:59	19:59	21:59
	<i>DorfBus Schönwalde an</i>		17:47			
	Schule	17:02	18:02	19:02	20:02	22:02
	Steinberg	17:05	18:05	19:05	20:05	22:05
Kasseedorf	Ortsmitte	17:09	18:09	19:09	20:09	22:09
	Försterei	17:11	18:11	19:11	20:11	22:11
Sandfeld	Griebeler Weg	17:13	18:13	19:13	20:13	22:13
	Am Sandfeldkrug	17:15	18:15	19:15	20:15	22:15
Eutin	Schäferei	17:17	18:17	19:17	20:17	22:17
	Redderkrug	17:18	18:18	19:18	20:18	22:18
	Pulverbeck	17:19	18:19	19:19	20:19	22:19
	Kaserne	17:20	18:20	19:20	20:20	22:20
	Ehrenmal	17:21	18:21	19:21	20:21	22:21
	Berliner Platz	17:23	18:23	19:23	20:23	22:23
	Bf/ZOB	17:25	18:25	19:25	20:25	22:25
	<i>RB nach Lübeck</i>	17:29	18:29	19:29	20:29	22:29
	<i>RB nach Kiel</i>	17:29	18:29	19:29	20:29	22:29
	<i>Linie 5503 nach Bad Malente-Gremsmühlen</i>	-	18:33	-	20:33	-
	<i>Linie 5507 nach Bad Malente-Gremsmühlen</i>	-	18:33	-	20:33	-
	<i>Linie 5516 nach Bosau</i>	17:38	18:38	19:38	20:38	22:38
	<i>Linie 5516b nach Bosau</i>	-	18:33	-	20:33	-
	<i>Linie 5518 nach Neustadt</i>	17:33	18:33	19:33	20:33	22:33
	<i>Linie 5518b nach Bujendorf</i>	-	18:33	-	20:33	-
	<i>Linie 5816 nach Scharbeutz</i>	17:38	18:38	19:38	20:38	-
	<i>Linie 5912 nach Ahrensböök</i>	17:40	18:40	19:40	-	-
	<i>Linie 5960b nach Pönitz</i>	-	18:32	-	20:32	-

Neustrukturierung des Buslinienetzes

Fahrplankonzept

Linie 5508

Eutin, Bf/ZOB - Schönwalde - Lensahn - Oldenburg, Bf/ZOB

Mo-Fr (F)	Profil	H-A	H-A	H-A	H-A	H-A	H-A	H-A	H-A	H-A	H-A	H-A
Hinweg	Fahrt #		1	2	3	4	5	6	7	8	9	10
	Bemerkung / Einschränkung					(ALFA)	(ALFA)	(ALFA)	(ALFA)			
	Linie 5503 aus Bad Malente-Gremsmühlen		-	-	08:24	-	10:24	-	-	-	-	15:24
	Linie 5507 aus Bad Malente-Gremsmühlen		-	-	08:24	-	10:24	-	-	-	-	15:24
	Linie 5516 aus Bosau		-	07:18	08:18	09:18	10:18	11:18	12:18	13:18	14:18	15:18
	Linie 5516b aus Bosau		-	-	08:24	-	10:24	-	-	-	-	15:24
	Linie 5518 aus Neustadt		-	07:23	08:23	09:23	10:23	11:23	12:23	13:23	14:23	15:23
	Linie 5518b aus Bujendorf		-	-	08:24	-	10:24	-	-	-	-	15:24
	Linie 5816 aus Scharbeutz		-	07:18	08:18	09:18	10:18	11:18	12:18	13:18	14:18	15:18
	Linie 5912 aus Ahrensböök		-	-	08:19	09:19	10:19	11:19	12:19	13:19	14:19	15:19
	Linie 5960b aus Pänitz		-	-	-	09:26	-	11:26	-	-	-	-
	RB aus Kiel		06:28	07:28	08:28	09:28	10:28	11:28	12:28	13:28	14:28	15:28
	RB aus Lübeck		06:28	07:28	08:28	09:28	10:28	11:28	12:28	13:28	14:28	15:28
Eutin	Bf/ZOB	00:00	06:35	07:35	08:35	09:35	10:35	11:35	12:35	13:35	14:35	15:35
	Berliner Platz	00:02	06:37	07:37	08:37	09:37	10:37	11:37	12:37	13:37	14:37	15:37
	Ehrenmal	00:04	06:39	07:39	08:39	09:39	10:39	11:39	12:39	13:39	14:39	15:39
	Kaserne	00:05	06:40	07:40	08:40	09:40	10:40	11:40	12:40	13:40	14:40	15:40
	Pulverbeck	00:07	06:42	07:42	08:42	09:42	10:42	11:42	12:42	13:42	14:42	15:42
	Redderkrug	00:09	06:44	07:44	08:44	09:44	10:44	11:44	12:44	13:44	14:44	15:44
	Schäferei	00:10	06:45	07:45	08:45	09:45	10:45	11:45	12:45	13:45	14:45	15:45
Sandfeld	Am Sandfeldkrug	00:11	06:46	07:46	08:46	09:46	10:46	11:46	12:46	13:46	14:46	15:46
	Griebeler Weg	00:13	06:48	07:48	08:48	09:48	10:48	11:48	12:48	13:48	14:48	15:48
Kasseedorf	Försterei	00:15	06:50	07:50	08:50	09:50	10:50	11:50	12:50	13:50	14:50	15:50
	Ortsmitte	00:17	06:52	07:52	08:52	09:52	10:52	11:52	12:52	13:52	14:52	15:52
Schönwalde	Steinberg	00:20	06:55	07:55	08:55	09:55	10:55	11:55	12:55	13:55	14:55	15:55
	DorfBus Schönwalde an				08:47		10:47					15:47
	Schule	00:23	06:58	07:58	08:58	09:58	10:58	11:58	12:58	13:58	14:58	15:58
	DorfBus Schönwalde ab			08:00		10:00						15:00
	Petersdorf	00:26	07:01	08:01	09:01	10:01	11:01	12:01	13:01	14:01	15:01	16:01
	Am Schierenbek	00:27	07:02	08:02	09:02	10:02	11:02	12:02	13:02	14:02	15:02	16:02
Halendorf	LS7	00:29	07:04	08:04	09:04	10:04	11:04	12:04	13:04	14:04	15:04	16:04
	Zum großen Born	00:31	07:06	08:06	09:06	10:06	11:06	12:06	13:06	14:06	15:06	16:06
Wahrendorf	Gröbes Holz	00:32	07:07	08:07	09:07	10:07	11:07	12:07	13:07	14:07	15:07	16:07
	Siedlung	00:33	07:08	08:08	09:08	10:08	11:08	12:08	13:08	14:08	15:08	16:08
Lensahn	Lensahner Hof	00:35	07:10	08:10	09:10	10:10	11:10	12:10	13:10	14:10	15:10	16:10
	Abzweigung Bredenfeld	00:36	07:11	08:11	09:11	10:11	11:11	12:11	13:11	14:11	15:11	16:11
	Seeweg	00:38	07:13	08:13	09:13	10:13	11:13	12:13	13:13	14:13	15:13	16:13
	Försterei	00:39	07:14	08:14	09:14	10:14	11:14	12:14	13:14	14:14	15:14	16:14
	Kirche	00:41	07:16	08:16	09:16	10:16	11:16	12:16	13:16	14:16	15:16	16:16
	DorfBus Lensahn ab				09:29		11:29					16:29
	Brunskruher Weg	00:43	07:18	08:18	09:18	10:18	11:18	12:18	13:18	14:18	15:18	16:18
	Grüner Hirsch	00:45	07:20	08:20	09:20	10:20	11:20	12:20	13:20	14:20	15:20	16:20
Sipsdorf	Sipsdorf	00:46	07:21	08:21	09:21	10:21	11:21	12:21	13:21	14:21	15:21	16:21
Lübbersdorf	Siedlung	00:48	07:23	08:23	09:23	10:23	11:23	12:23	13:23	14:23	15:23	16:23
Oldenburg	Lübbersdorfer Baum	00:49	07:24	08:24	09:24	10:24	11:24	12:24	13:24	14:24	15:24	16:24
Oldenburg	Bf./ZOB	00:52	07:27	08:27	09:27	10:27	11:27	12:27	13:27	14:27	15:27	16:27
	DorfBus Oldenburg ab			08:40		10:30	11:30		14:40			16:30

Neustrukturierung des Busliniennetzes

Fahrplankonzept

Linie 5508

Eutin, Bf/ZOB - Schönwalde - Lensahn - Oldenburg, Bf/ZOB

Mo-Fr (F)	Profil	H-A	H-A	H-A	H-A	H-A
Hinweg	Fahrt #	11	12	13	14	15
	Bemerkung / Einschränkung			(ALFA)	(ALFA)	ALFA
	Linie 5503 aus Bad Malente-Gremsmühlen	-	17:24	-	-	-
	Linie 5507 aus Bad Malente-Gremsmühlen	-	17:24	-	-	-
	Linie 5516 aus Bosau	16:18	17:18	18:18	19:18	21:18
	Linie 5516b aus Bosau	-	17:24	-	-	-
	Linie 5518 aus Neustadt	16:23	17:23	18:23	19:23	21:23
	Linie 5518b aus Bujendorf	-	17:24	-	-	-
	Linie 5816 aus Scharbeutz	16:18	17:18	18:18	19:18	21:18
	Linie 5912 aus Ahrensböök	16:19	17:19	18:19	19:19	21:19
	Linie 5960b aus Pänitz	16:26	-	18:26	-	-
	RB aus Kiel	16:28	17:28	18:28	19:28	21:28
	RB aus Lübeck	16:28	17:28	18:28	19:28	21:28
Eutin	Bf/ZOB	16:35	17:35	18:35	19:35	21:35
	Berliner Platz	16:37	17:37	18:37	19:37	21:37
	Ehrenmal	16:39	17:39	18:39	19:39	21:39
	Kaserne	16:40	17:40	18:40	19:40	21:40
	Pulverbeck	16:42	17:42	18:42	19:42	21:42
	Redderkrug	16:44	17:44	18:44	19:44	21:44
	Schäferei	16:45	17:45	18:45	19:45	21:45
Sandfeld	Am Sandfeldkrug	16:46	17:46	18:46	19:46	21:46
	Griebeler Weg	16:48	17:48	18:48	19:48	21:48
Kasseedorf	Försterei	16:50	17:50	18:50	19:50	21:50
	Ortsmitte	16:52	17:52	18:52	19:52	21:52
Schönwalde	Steinberg	16:55	17:55	18:55	19:55	21:55
	DorfBus Schönwalde an		17:47			
	Schule	16:58	17:58	18:58	19:58	21:58
	DorfBus Schönwalde ab		17:00			
	Petersdorf	17:01	18:01	19:01	20:01	22:01
	Am Schierenbek	17:02	18:02	19:02	20:02	22:02
Halendorf	L57	17:04	18:04	19:04	20:04	22:04
	Zum großen Born	17:06	18:06	19:06	20:06	22:06
Wahrendorf	Gröbes Holz	17:07	18:07	19:07	20:07	22:07
	Siedlung	17:08	18:08	19:08	20:08	22:08
Lensahn	Lensahner Hof	17:10	18:10	19:10	20:10	22:10
	Abzweigung Bredenfeld	17:11	18:11	19:11	20:11	22:11
	Seeweg	17:13	18:13	19:13	20:13	22:13
	Försterei	17:14	18:14	19:14	20:14	22:14
	Kirche	17:16	18:16	19:16	20:16	22:16
	DorfBus Lensahn ab		18:29			
	Brunskruger Weg	17:18	18:18	19:18	20:18	22:18
	Grüner Hirsch	17:20	18:20	19:20	20:20	22:20
Sipsdorf	Sipsdorf	17:21	18:21	19:21	20:21	22:21
Lübbersdorf	Siedlung	17:23	18:23	19:23	20:23	22:23
Oldenburg	Lübbersdorfer Baum	17:24	18:24	19:24	20:24	22:24
Oldenburg	Bf./ZOB	17:27	18:27	19:27	20:27	22:27
	DorfBus Oldenburg ab		17:30			

Kreis Ostholstein

Neustrukturierung des Busliniennetzes

Fahrplankonzept

Linie 5508

Eutin, Bf/ZOB - Schönwalde - Lensahn - Oldenburg, Bf/ZOB

Mo-Fr (F)	Profil	R-A	R-A	R-A	R-A	R-A	R-A	R-A	R-A	R-A	R-A	R-A
Rückweg	Fahrt #		16	17	18	19	20	21	22	23	24	25
	Bemerkung / Einschränkung					(ALFA)	(ALFA)	(ALFA)	(ALFA)			
	<i>DorfBus Oldenburg an</i>						10:30	11:30	12:15			
Oldenburg	Bf./ZOB	00:00	06:33	07:33	08:33	09:33	10:33	11:33	12:33	13:33	14:33	15:33
	Lübbersdorfer Baum	00:02	06:35	07:35	08:35	09:35	10:35	11:35	12:35	13:35	14:35	15:35
Lübbersdorf	Siedlung	00:04	06:37	07:37	08:37	09:37	10:37	11:37	12:37	13:37	14:37	15:37
Sipsdorf	Sipsdorf	00:05	06:38	07:38	08:38	09:38	10:38	11:38	12:38	13:38	14:38	15:38
Lensahn	Grüner Hirsch	00:08	06:41	07:41	08:41	09:41	10:41	11:41	12:41	13:41	14:41	15:41
	Brunskruger Weg	00:10	06:43	07:43	08:43	09:43	10:43	11:43	12:43	13:43	14:43	15:43
	Kirche	00:12	06:45	07:45	08:45	09:45	10:45	11:45	12:45	13:45	14:45	15:45
	Försterei	00:14	06:47	07:47	08:47	09:47	10:47	11:47	12:47	13:47	14:47	15:47
	Seeweg	00:15	06:48	07:48	08:48	09:48	10:48	11:48	12:48	13:48	14:48	15:48
	Abzweigung Bredenfeld	00:16	06:49	07:49	08:49	09:49	10:49	11:49	12:49	13:49	14:49	15:49
	Lensahner Hof	00:18	06:51	07:51	08:51	09:51	10:51	11:51	12:51	13:51	14:51	15:51
Wahrendorf	Siedlung	00:20	06:53	07:53	08:53	09:53	10:53	11:53	12:53	13:53	14:53	15:53
	Gröbes Holz	00:21	06:54	07:54	08:54	09:54	10:54	11:54	12:54	13:54	14:54	15:54
Halendorf	Zum großen Born	00:23	06:56	07:56	08:56	09:56	10:56	11:56	12:56	13:56	14:56	15:56
	LS7	00:24	06:57	07:57	08:57	09:57	10:57	11:57	12:57	13:57	14:57	15:57
Schönwalde	Am Schierenbek	00:25	06:58	07:58	08:58	09:58	10:58	11:58	12:58	13:58	14:58	15:58
	Petersdorf	00:26	06:59	07:59	08:59	09:59	10:59	11:59	12:59	13:59	14:59	15:59
	<i>DorfBus Schönwalde an</i>			08:47			10:47					15:47
	Schule	00:29	07:02	08:02	09:02	10:02	11:02	12:02	13:02	14:02	15:02	16:02
	Steinberg	00:32	07:05	08:05	09:05	10:05	11:05	12:05	13:05	14:05	15:05	16:05
Kasseedorf	Ortsmitte	00:36	07:09	08:09	09:09	10:09	11:09	12:09	13:09	14:09	15:09	16:09
	Försterei	00:38	07:11	08:11	09:11	10:11	11:11	12:11	13:11	14:11	15:11	16:11
Sandfeld	Griebeler Weg	00:40	07:13	08:13	09:13	10:13	11:13	12:13	13:13	14:13	15:13	16:13
	Am Sandfeldkrug	00:42	07:15	08:15	09:15	10:15	11:15	12:15	13:15	14:15	15:15	16:15
Eutin	Schäferei	00:44	07:17	08:17	09:17	10:17	11:17	12:17	13:17	14:17	15:17	16:17
	Redderkrug	00:45	07:18	08:18	09:18	10:18	11:18	12:18	13:18	14:18	15:18	16:18
	Pulverbeck	00:46	07:19	08:19	09:19	10:19	11:19	12:19	13:19	14:19	15:19	16:19
	Kaserne	00:47	07:20	08:20	09:20	10:20	11:20	12:20	13:20	14:20	15:20	16:20
	Ehrenmal	00:48	07:21	08:21	09:21	10:21	11:21	12:21	13:21	14:21	15:21	16:21
	Berliner Platz	00:50	07:23	08:23	09:23	10:23	11:23	12:23	13:23	14:23	15:23	16:23
	Bf./ZOB	00:52	07:25	08:25	09:25	10:25	11:25	12:25	13:25	14:25	15:25	16:25
	<i>RB nach Lübeck</i>		7:29	8:29	9:29	10:29	11:29	12:29	13:29	14:29	15:29	16:29
	<i>RB nach Kiel</i>		7:29	8:29	9:29	10:29	11:29	12:29	13:29	14:29	15:29	16:29
	<i>Linie 5503 nach Bad Malente-Gremsmühlen</i>		-	8:33	-	10:33	-	-	-	-	15:33	-
	<i>Linie 5507 nach Bad Malente-Gremsmühlen</i>		-	8:33	-	10:33	-	-	-	-	15:33	-
	<i>Linie 5516 nach Bosau</i>		7:38	8:38	9:38	10:38	11:38	12:38	13:38	14:38	15:38	16:38
	<i>Linie 5516b nach Bosau</i>		-	8:33	-	10:33	-	-	-	-	15:33	-
	<i>Linie 5518 nach Neustadt</i>		7:33	8:33	9:33	10:33	11:33	12:33	13:33	14:33	15:33	16:33
	<i>Linie 5518b nach Bujendorf</i>		-	8:33	-	10:33	-	-	-	-	15:33	-
	<i>Linie 5816 nach Scharbeutz</i>		7:38	8:38	9:38	10:38	11:38	12:38	13:38	14:38	15:38	16:38
	<i>Linie 5912 nach Ahrensböök</i>		7:40	8:40	9:40	10:40	11:40	12:40	13:40	14:40	15:40	16:40
	<i>Linie 5960b nach Pönitz</i>		-	8:31	-	10:31	-	-	-	-	15:31	-

Neustrukturierung des Busliniennetzes

Fahrplankonzept

Linie 5508

Eutin, Bf/ZOB - Schönwalde - Lensahn - Oldenburg, Bf/ZOB

Mo-Fr (F)	Profil	R-A	R-A	R-A	R-A	R-A
Rückweg	Fahrt #	26	27	28	29	30
	Bemerkung / Einschränkung	(ALFA)	(ALFA)	(ALFA)	ALFA	ALFA
	<i>DorfBus Oldenburg an</i>	16:30	17:30	18:15		
Oldenburg	Bf/ZOB	16:33	17:33	18:33	19:33	21:33
	Lübbersdorfer Baum	16:35	17:35	18:35	19:35	21:35
Lübbersdorf	Siedlung	16:37	17:37	18:37	19:37	21:37
Sipsdorf	Sipsdorf	16:38	17:38	18:38	19:38	21:38
Lensahn	Grüner Hirsch	16:41	17:41	18:41	19:41	21:41
	Brunskruher Weg	16:43	17:43	18:43	19:43	21:43
	Kirche	16:45	17:45	18:45	19:45	21:45
	Försterei	16:47	17:47	18:47	19:47	21:47
	Seeweg	16:48	17:48	18:48	19:48	21:48
	Abzweigung Bredenfeld	16:49	17:49	18:49	19:49	21:49
	Lensahner Hof	16:51	17:51	18:51	19:51	21:51
Wahrendorf	Siedlung	16:53	17:53	18:53	19:53	21:53
	Gröbes Holz	16:54	17:54	18:54	19:54	21:54
Halendorf	Zum großen Born	16:56	17:56	18:56	19:56	21:56
	LS7	16:57	17:57	18:57	19:57	21:57
Schönwalde	Am Schierenbek	16:58	17:58	18:58	19:58	21:58
	Petersdorf	16:59	17:59	18:59	19:59	21:59
	<i>DorfBus Schönwalde an</i>		17:47			
	Schule	17:02	18:02	19:02	20:02	22:02
	Steinberg	17:05	18:05	19:05	20:05	22:05
Kasseedorf	Ortsmitte	17:09	18:09	19:09	20:09	22:09
	Försterei	17:11	18:11	19:11	20:11	22:11
Sandfeld	Griebeler Weg	17:13	18:13	19:13	20:13	22:13
	Am Sandfeldkrug	17:15	18:15	19:15	20:15	22:15
Eutin	Schäferei	17:17	18:17	19:17	20:17	22:17
	Redderkrug	17:18	18:18	19:18	20:18	22:18
	Pulverbeck	17:19	18:19	19:19	20:19	22:19
	Kaserne	17:20	18:20	19:20	20:20	22:20
	Ehrenmal	17:21	18:21	19:21	20:21	22:21
	Berliner Platz	17:23	18:23	19:23	20:23	22:23
	Bf/ZOB	17:25	18:25	19:25	20:25	22:25
	<i>RB nach Lübeck</i>	17:29	18:29	19:29	20:29	22:29
	<i>RB nach Kiel</i>	17:29	18:29	19:29	20:29	22:29
	<i>Linie 5503 nach Bad Malente-Gremsmühlen</i>	17:33	-	-	-	-
	<i>Linie 5507 nach Bad Malente-Gremsmühlen</i>	17:33	-	-	-	-
	<i>Linie 5516 nach Bosau</i>	17:38	18:38	19:38	20:38	22:38
	<i>Linie 5516b nach Bosau</i>	17:33	-	-	-	-
	<i>Linie 5518 nach Neustadt</i>	17:33	18:33	19:33	20:33	22:33
	<i>Linie 5518b nach Bujendorf</i>	17:33	-	-	-	-
	<i>Linie 5816 nach Scharbeutz</i>	17:38	18:38	19:38	20:38	-
	<i>Linie 5912 nach Ahrensböök</i>	17:40	18:40	19:40	-	-
	<i>Linie 5960b nach Pönitz</i>	17:31	-	-	-	-

Neustrukturierung des Buslinienetzes

Fahrplankonzept

Linie 5508

Eutin, Bf/ZOB - Schönwalde - Lensahn - Oldenburg, Bf/ZOB

Sa	Profil	H-A	H-A	H-A	H-A	H-A	H-A	H-A	H-A	H-A	H-A	H-A
Hinweg	Fahrt #	1	2	3	4	5	6	7	8	9	10	
	Bemerkung / Einschränkung	(ALFA)	(ALFA)	(ALFA)	(ALFA)	(ALFA)	(ALFA)	(ALFA)	(ALFA)	(ALFA)	(ALFA)	(ALFA)
	Linie 5503 aus Bad Malente-Gremsmühlen	-	8:24	-	10:24	-	-	-	-	15:24	-	
	Linie 5507 aus Bad Malente-Gremsmühlen	-	8:24	-	10:24	-	-	-	-	15:24	-	
	Linie 5516 aus Bosau	7:18	8:18	9:18	10:18	11:18	12:18	13:18	14:18	15:18	16:18	
	Linie 5516b aus Bosau	-	8:24	-	10:24	-	-	-	-	15:24	-	
	Linie 5518 aus Neustadt	7:23	8:23	9:23	10:23	11:23	12:23	13:23	14:23	15:23	16:23	
	Linie 5518b aus Bujendorf	-	8:24	-	10:24	-	-	-	-	15:24	-	
	Linie 5816 aus Scharbeutz	7:18	8:18	9:18	10:18	11:18	12:18	13:18	14:18	15:18	16:18	
	Linie 5912 aus Ahrensböök	-	8:19	9:19	10:19	11:19	12:19	13:19	14:19	15:19	16:19	
	Linie 5960b aus Pönitz	-	-	9:26	-	11:26	-	-	-	-	16:26	
	RB aus Kiel	7:28	8:28	9:28	10:28	11:28	12:28	13:28	14:28	15:28	16:28	
	RB aus Lübeck	7:28	8:28	9:28	10:28	11:28	12:28	13:28	14:28	15:28	16:28	
Eutin	Bf/ZOB	00:00	07:35	08:35	09:35	10:35	11:35	12:35	13:35	14:35	15:35	16:35
	Berliner Platz	00:02	07:37	08:37	09:37	10:37	11:37	12:37	13:37	14:37	15:37	16:37
	Ehrenmal	00:04	07:39	08:39	09:39	10:39	11:39	12:39	13:39	14:39	15:39	16:39
	Kaserne	00:05	07:40	08:40	09:40	10:40	11:40	12:40	13:40	14:40	15:40	16:40
	Pulverbeck	00:07	07:42	08:42	09:42	10:42	11:42	12:42	13:42	14:42	15:42	16:42
	Redderkrug	00:09	07:44	08:44	09:44	10:44	11:44	12:44	13:44	14:44	15:44	16:44
	Schäferei	00:10	07:45	08:45	09:45	10:45	11:45	12:45	13:45	14:45	15:45	16:45
Sandfeld	Am Sandfeldkrug	00:11	07:46	08:46	09:46	10:46	11:46	12:46	13:46	14:46	15:46	16:46
	Griebeler Weg	00:13	07:48	08:48	09:48	10:48	11:48	12:48	13:48	14:48	15:48	16:48
Kasseeedorf	Försterei	00:15	07:50	08:50	09:50	10:50	11:50	12:50	13:50	14:50	15:50	16:50
	Ortsmitte	00:17	07:52	08:52	09:52	10:52	11:52	12:52	13:52	14:52	15:52	16:52
Schönwalde	Steinberg	00:20	07:55	08:55	09:55	10:55	11:55	12:55	13:55	14:55	15:55	16:55
	DorfBus Schönwalde an			08:47		10:47					15:47	
	Schule	00:23	07:58	08:58	09:58	10:58	11:58	12:58	13:58	14:58	15:58	16:58
	DorfBus Schönwalde ab		08:00		10:00					15:00		17:00
	Petersdorf	00:26	08:01	09:01	10:01	11:01	12:01	13:01	14:01	15:01	16:01	17:01
	Am Schierenbek	00:27	08:02	09:02	10:02	11:02	12:02	13:02	14:02	15:02	16:02	17:02
Halendorf	LS7	00:29	08:04	09:04	10:04	11:04	12:04	13:04	14:04	15:04	16:04	17:04
	Zum großen Born	00:31	08:06	09:06	10:06	11:06	12:06	13:06	14:06	15:06	16:06	17:06
Wahrendorf	Gröbes Holz	00:32	08:07	09:07	10:07	11:07	12:07	13:07	14:07	15:07	16:07	17:07
	Siedlung	00:33	08:08	09:08	10:08	11:08	12:08	13:08	14:08	15:08	16:08	17:08
Lensahn	Lensahner Hof	00:35	08:10	09:10	10:10	11:10	12:10	13:10	14:10	15:10	16:10	17:10
	Abzweigung Bredenfeld	00:36	08:11	09:11	10:11	11:11	12:11	13:11	14:11	15:11	16:11	17:11
	Seeweg	00:38	08:13	09:13	10:13	11:13	12:13	13:13	14:13	15:13	16:13	17:13
	Försterei	00:39	08:14	09:14	10:14	11:14	12:14	13:14	14:14	15:14	16:14	17:14
	Kirche	00:41	08:16	09:16	10:16	11:16	12:16	13:16	14:16	15:16	16:16	17:16
	DorfBus Lensahn ab			09:29		11:29					16:29	
	Brunskruher Weg	00:43	08:18	09:18	10:18	11:18	12:18	13:18	14:18	15:18	16:18	17:18
	Grüner Hirsch	00:45	08:20	09:20	10:20	11:20	12:20	13:20	14:20	15:20	16:20	17:20
Sipsdorf	Sipsdorf	00:46	08:21	09:21	10:21	11:21	12:21	13:21	14:21	15:21	16:21	17:21
Lübbersdorf	Siedlung	00:48	08:23	09:23	10:23	11:23	12:23	13:23	14:23	15:23	16:23	17:23
Oldenburg	Lübbersdorfer Baum	00:49	08:24	09:24	10:24	11:24	12:24	13:24	14:24	15:24	16:24	17:24
Oldenburg	Bf./ZOB	00:52	08:27	09:27	10:27	11:27	12:27	13:27	14:27	15:27	16:27	17:27
	DorfBus Oldenburg ab			09:40		11:30					17:30	

Neustrukturierung des Buslinienetzes

Fahrplankonzept

Linie 5508

Eutin, Bf/ZOB - Schönwalde - Lensahn - Oldenburg, Bf/ZOB

Sa	Profil	H-A	H-A	H-A
Hinweg	Fahrt #	11	12	13
	Bemerkung / Einschränkung	(ALFA)	ALFA	ALFA
	Linie 5503 aus Bad Malente-Gremsmühlen	17:24	-	-
	Linie 5507 aus Bad Malente-Gremsmühlen	17:24	-	-
	Linie 5516 aus Bosau	17:18	-	-
	Linie 5516b aus Bosau	17:24	-	-
	Linie 5518 aus Neustadt	17:23	19:23	21:23
	Linie 5518b aus Bujendorf	17:24	-	-
	Linie 5816 aus Scharbeutz	17:18	-	-
	Linie 5912 aus Ahrensbök	17:19	19:19	21:19
	Linie 5960b aus Pönitz	-	-	-
	RB aus Kiel	17:28	19:28	21:28
	RB aus Lübeck	17:28	19:28	21:28
Eutin	Bf/ZOB	17:35	19:35	21:35
	Berliner Platz	17:37	19:37	21:37
	Ehrenmal	17:39	19:39	21:39
	Kaserne	17:40	19:40	21:40
	Pulverbeck	17:42	19:42	21:42
	Redderkrug	17:44	19:44	21:44
	Schäferei	17:45	19:45	21:45
Sandfeld	Am Sandfeldkrug	17:46	19:46	21:46
	Griebeler Weg	17:48	19:48	21:48
Kasseedorf	Försterei	17:50	19:50	21:50
	Ortsmitte	17:52	19:52	21:52
Schönwalde	Steinberg	17:55	19:55	21:55
	<i>DorfBus Schönwalde an</i>	17:47	-	-
	Schule	17:58	19:58	21:58
	<i>DorfBus Schönwalde ab</i>	-	-	-
	Petersdorf	18:01	20:01	22:01
	Am Schierenbek	18:02	20:02	22:02
Halendorf	L57	18:04	20:04	22:04
	Zum großen Born	18:06	20:06	22:06
Wahrendorf	Gröbes Holz	18:07	20:07	22:07
	Siedlung	18:08	20:08	22:08
Lensahn	Lensahner Hof	18:10	20:10	22:10
	Abzweigung Bredenfeld	18:11	20:11	22:11
	Seeweg	18:13	20:13	22:13
	Försterei	18:14	20:14	22:14
	Kirche	18:16	20:16	22:16
	<i>DorfBus Lensahn ab</i>	18:29	-	-
	Brunskruger Weg	18:18	20:18	22:18
	Grüner Hirsch	18:20	20:20	22:20
Sipsdorf	Sipsdorf	18:21	20:21	22:21
Lübbersdorf	Siedlung	18:23	20:23	22:23
Oldenburg	Lübbersdorfer Baum	18:24	20:24	22:24
Oldenburg	Bf./ZOB	18:27	20:27	22:27
	<i>DorfBus Oldenburg ab</i>	-	-	-

Kreis Ostholstein

Neustrukturierung des Buslinienetzes

Fahrplankonzept

Linie 5508

Eutin, Bf/ZOB - Schönwalde - Lensahn - Oldenburg, Bf/ZOB

Sa	Profil	R-A	R-A	R-A	R-A	R-A	R-A	R-A	R-A	R-A	R-A	R-A
Rückweg	Fahrt #	14	15	16	17	18	19	20	21	22	23	
	Bemerkung / Einschränkung	(ALFA)	(ALFA)	(ALFA)	(ALFA)	(ALFA)	(ALFA)	(ALFA)	(ALFA)	(ALFA)	(ALFA)	(ALFA)
	<i>DorfBus Oldenburg an</i>					11:30	12:30	13:15				
Oldenburg	Bf./ZOB	00:00	07:33	08:33	09:33	10:33	11:33	12:33	13:33	14:33	15:33	16:33
	Lübbersdorfer Baum	00:02	07:35	08:35	09:35	10:35	11:35	12:35	13:35	14:35	15:35	16:35
Lübbersdorf	Siedlung	00:04	07:37	08:37	09:37	10:37	11:37	12:37	13:37	14:37	15:37	16:37
Sipsdorf	Sipsdorf	00:05	07:38	08:38	09:38	10:38	11:38	12:38	13:38	14:38	15:38	16:38
Lensahn	Grüner Hirsch	00:08	07:41	08:41	09:41	10:41	11:41	12:41	13:41	14:41	15:41	16:41
	Brunskruger Weg	00:10	07:43	08:43	09:43	10:43	11:43	12:43	13:43	14:43	15:43	16:43
	Kirche	00:12	07:45	08:45	09:45	10:45	11:45	12:45	13:45	14:45	15:45	16:45
	Försterei	00:14	07:47	08:47	09:47	10:47	11:47	12:47	13:47	14:47	15:47	16:47
	Seeweg	00:15	07:48	08:48	09:48	10:48	11:48	12:48	13:48	14:48	15:48	16:48
	Abzweigung Bredenfeld	00:16	07:49	08:49	09:49	10:49	11:49	12:49	13:49	14:49	15:49	16:49
	Lensahner Hof	00:18	07:51	08:51	09:51	10:51	11:51	12:51	13:51	14:51	15:51	16:51
Wahrendorf	Siedlung	00:20	07:53	08:53	09:53	10:53	11:53	12:53	13:53	14:53	15:53	16:53
	Gröbes Holz	00:21	07:54	08:54	09:54	10:54	11:54	12:54	13:54	14:54	15:54	16:54
Halendorf	Zum großen Born	00:23	07:56	08:56	09:56	10:56	11:56	12:56	13:56	14:56	15:56	16:56
	LS7	00:24	07:57	08:57	09:57	10:57	11:57	12:57	13:57	14:57	15:57	16:57
Schönwalde	Am Schierenbek	00:25	07:58	08:58	09:58	10:58	11:58	12:58	13:58	14:58	15:58	16:58
	Petersdorf	00:26	07:59	08:59	09:59	10:59	11:59	12:59	13:59	14:59	15:59	16:59
	<i>DorfBus Schönwalde an</i>		08:47		10:47						15:47	
	Schule	00:29	08:02	09:02	10:02	11:02	12:02	13:02	14:02	15:02	16:02	17:02
	Steinberg	00:32	08:05	09:05	10:05	11:05	12:05	13:05	14:05	15:05	16:05	17:05
Kasseedorf	Ortsmitte	00:36	08:09	09:09	10:09	11:09	12:09	13:09	14:09	15:09	16:09	17:09
	Försterei	00:38	08:11	09:11	10:11	11:11	12:11	13:11	14:11	15:11	16:11	17:11
Sandfeld	Griebeler Weg	00:40	08:13	09:13	10:13	11:13	12:13	13:13	14:13	15:13	16:13	17:13
	Am Sandfeldkrug	00:42	08:15	09:15	10:15	11:15	12:15	13:15	14:15	15:15	16:15	17:15
Eutin	Schäferei	00:44	08:17	09:17	10:17	11:17	12:17	13:17	14:17	15:17	16:17	17:17
	Redderkrug	00:45	08:18	09:18	10:18	11:18	12:18	13:18	14:18	15:18	16:18	17:18
	Pulverbeck	00:46	08:19	09:19	10:19	11:19	12:19	13:19	14:19	15:19	16:19	17:19
	Kaserne	00:47	08:20	09:20	10:20	11:20	12:20	13:20	14:20	15:20	16:20	17:20
	Ehrenmal	00:48	08:21	09:21	10:21	11:21	12:21	13:21	14:21	15:21	16:21	17:21
	Berliner Platz	00:50	08:23	09:23	10:23	11:23	12:23	13:23	14:23	15:23	16:23	17:23
	Bf./ZOB	00:52	08:25	09:25	10:25	11:25	12:25	13:25	14:25	15:25	16:25	17:25
	RB nach Lübeck		08:29	09:29	10:29	11:29	12:29	13:29	14:29	15:29	16:29	17:29
	RB nach Kiel		08:29	09:29	10:29	11:29	12:29	13:29	14:29	15:29	16:29	17:29
	Linie 5503 nach Bad Malente-Gremsmühlen		08:33	-	10:33	-	-	-	-	15:33	-	17:33
	Linie 5507 nach Bad Malente-Gremsmühlen		08:33	-	10:33	-	-	-	-	15:33	-	17:33
	Linie 5516 nach Bosau		08:38	09:38	10:38	11:38	12:38	13:38	14:38	15:38	16:38	-
	Linie 5516b nach Bosau		08:33	-	10:33	-	-	-	-	15:33	-	17:33
	Linie 5518 nach Neustadt		08:33	09:33	10:33	11:33	12:33	13:33	14:33	15:33	16:33	17:33
	Linie 5518b nach Bujendorf		08:33	-	10:33	-	-	-	-	15:33	-	17:33
	Linie 5816 nach Scharbeutz		08:38	09:38	10:38	11:38	12:38	13:38	14:38	15:38	16:38	17:38
	Linie 5912 nach Ahrensböök		08:40	09:40	10:40	11:40	12:40	13:40	14:40	15:40	16:40	17:40
	Linie 5960b nach Pönitz		08:31	-	10:31	-	-	-	-	15:31	-	17:31

Kreis Ostholstein

Neustrukturierung des Busliniennetzes

Fahrplankonzept

Linie 5508

Eutin, Bf/ZOB - Schönwalde - Lensahn - Oldenburg, Bf/ZOB

Sa	Profil	R-A	R-A	R-A
Rückweg	Fahrt #	24	25	26
	Bemerkung / Einschränkung	(ALFA)	(ALFA)	ALFA
<i>DorfBus Oldenburg an</i>				
Oldenburg	Bf./ZOB	17:33	18:33	20:33
	Lübbersdorfer Baum	17:35	18:35	20:35
Lübbersdorf	Siedlung	17:37	18:37	20:37
Sipsdorf	Sipsdorf	17:38	18:38	20:38
Lensahn	Grüner Hirsch	17:41	18:41	20:41
	Brunskruger Weg	17:43	18:43	20:43
	Kirche	17:45	18:45	20:45
	Försterei	17:47	18:47	20:47
	Seeweg	17:48	18:48	20:48
	Abzweigung Bredenfeld	17:49	18:49	20:49
	Lensahner Hof	17:51	18:51	20:51
Wahrendorf	Siedlung	17:53	18:53	20:53
	Gröbes Holz	17:54	18:54	20:54
Halendorf	Zum großen Born	17:56	18:56	20:56
	LS7	17:57	18:57	20:57
Schönwalde	Am Schierenbek	17:58	18:58	20:58
	Petersdorf	17:59	18:59	20:59
<i>DorfBus Schönwalde an</i>				
		17:47		
	Schule	18:02	19:02	21:02
	Steinberg	18:05	19:05	21:05
Kasseedorf	Ortsmitte	18:09	19:09	21:09
	Försterei	18:11	19:11	21:11
Sandfeld	Griebeler Weg	18:13	19:13	21:13
	Am Sandfeldkrug	18:15	19:15	21:15
Eutin	Schäferei	18:17	19:17	21:17
	Redderkrug	18:18	19:18	21:18
	Pulverbeck	18:19	19:19	21:19
	Kaserne	18:20	19:20	21:20
	Ehrenmal	18:21	19:21	21:21
	Berliner Platz	18:23	19:23	21:23
	Bf/ZOB	18:25	19:25	21:25
	<i>RB nach Lübeck</i>	18:29	19:29	21:29
	<i>RB nach Kiel</i>	18:29	19:29	21:29
	<i>Linie 5503 nach Bad Malente-Gremsmühlen</i>	-	-	-
	<i>Linie 5507 nach Bad Malente-Gremsmühlen</i>	-	-	-
	<i>Linie 5516 nach Bosau</i>	18:38	-	-
	<i>Linie 5516b nach Bosau</i>	-	-	-
	<i>Linie 5518 nach Neustadt</i>	18:33	19:33	21:33
	<i>Linie 5518b nach Bujendorf</i>	-	-	-
	<i>Linie 5816 nach Scharbeutz</i>	18:38	-	-
	<i>Linie 5912 nach Ahrensböök</i>	-	19:40	21:40
	<i>Linie 5960b nach Pönitz</i>	-	-	-

Neustrukturierung des Busliniennetzes

Fahrplankonzept

Linie 5508

Eutin, Bf/ZOB - Schönwalde - Lensahn - Oldenburg, Bf/ZOB

So	Profil	H-A	H-A	H-A	H-A	H-A	H-A	H-A	H-A
Hinweg	Fahrt #	1	2	3	4	5	6	7	
	Bemerkung / Einschränkung	ALFA	ALFA	ALFA	ALFA	ALFA	ALFA	ALFA	ALFA
	Linie 5503 aus Bad Malente-Gremsmühlen	-	-	-	-	15:24	17:24	-	
	Linie 5507 aus Bad Malente-Gremsmühlen	-	-	-	-	15:24	17:24	-	
	Linie 5516 aus Bosau	-	9:18	11:18	13:18	15:18	17:18	19:18	
	Linie 5516b aus Bosau	-	-	-	-	15:24	17:24	-	
	Linie 5518 aus Neustadt	-	9:23	11:23	13:23	15:23	17:23	19:23	
	Linie 5518b aus Bujendorf	-	-	-	-	15:24	17:24	-	
	Linie 5816 aus Scharbeutz	-	9:18	11:18	13:18	15:18	17:18	19:18	
	Linie 5912 aus Ahrensböök	-	9:19	11:19	13:19	15:19	17:19	19:19	
	Linie 5960b aus Pänitz	-	9:26	11:26	-	-	-	-	
	RB aus Kiel	7:28	9:28	11:28	13:28	15:28	17:28	19:28	
	RB aus Lübeck	7:28	9:28	11:28	13:28	15:28	17:28	19:28	
Eutin	Bf/ZOB	00:00	07:33	09:33	11:33	13:33	15:33	17:33	19:33
	Berliner Platz	00:02	07:35	09:35	11:35	13:35	15:35	17:35	19:35
	Ehrenmal	00:04	07:37	09:37	11:37	13:37	15:37	17:37	19:37
	Kaserne	00:05	07:38	09:38	11:38	13:38	15:38	17:38	19:38
	Pulverbeck	00:07	07:40	09:40	11:40	13:40	15:40	17:40	19:40
	Redderkrug	00:09	07:42	09:42	11:42	13:42	15:42	17:42	19:42
	Schäferei	00:10	07:43	09:43	11:43	13:43	15:43	17:43	19:43
Sandfeld	Am Sandfeldkrug	00:11	07:44	09:44	11:44	13:44	15:44	17:44	19:44
	Griebeler Weg	00:13	07:46	09:46	11:46	13:46	15:46	17:46	19:46
Kasseedorf	Försterei	00:15	07:48	09:48	11:48	13:48	15:48	17:48	19:48
	Ortsmitte	00:17	07:50	09:50	11:50	13:50	15:50	17:50	19:50
Schönwalde	Steinberg	00:20	07:53	09:53	11:53	13:53	15:53	17:53	19:53
	DorfBus Schönwalde an					15:47			
	Schule	00:23	07:56	09:56	11:56	13:56	15:56	17:56	19:56
	DorfBus Schönwalde ab		08:00						
	Petersdorf	00:26	07:59	09:59	11:59	13:59	15:59	17:59	19:59
	Am Schierenbek	00:27	08:00	10:00	12:00	14:00	16:00	18:00	20:00
Halendorf	LS7	00:29	08:02	10:02	12:02	14:02	16:02	18:02	20:02
	Zum großen Born	00:31	08:04	10:04	12:04	14:04	16:04	18:04	20:04
Wahrendorf	Gröbes Holz	00:32	08:05	10:05	12:05	14:05	16:05	18:05	20:05
	Siedlung	00:33	08:06	10:06	12:06	14:06	16:06	18:06	20:06
Lensahn	Lensahner Hof	00:35	08:08	10:08	12:08	14:08	16:08	18:08	20:08
	Abzweigung Bredenfeld	00:36	08:09	10:09	12:09	14:09	16:09	18:09	20:09
	Seeweg	00:38	08:11	10:11	12:11	14:11	16:11	18:11	20:11
	Försterei	00:39	08:12	10:12	12:12	14:12	16:12	18:12	20:12
	Kirche	00:41	08:14	10:14	12:14	14:14	16:14	18:14	20:14
	DorfBus Lensahn ab					16:29	18:29		
	Brunskruher Weg	00:43	08:16	10:16	12:16	14:16	16:16	18:16	20:16
	Grüner Hirsch	00:45	08:18	10:18	12:18	14:18	16:18	18:18	20:18
Sipsdorf	Sipsdorf	00:46	08:19	10:19	12:19	14:19	16:19	18:19	20:19
Lübbersdorf	Siedlung	00:48	08:21	10:21	12:21	14:21	16:21	18:21	20:21
Oldenburg	Lübbersdorfer Baum	00:49	08:22	10:22	12:22	14:22	16:22	18:22	20:22
Oldenburg	Bf./ZOB	00:52	08:25	10:25	12:25	14:25	16:25	18:25	20:25
	DorfBus Oldenburg ab			10:45	12:30				

Kreis Ostholstein

Neustrukturierung des Buslinienetzes

Fahrplankonzept

Linie 5508

Eutin, Bf/ZOB - Schönwalde - Lensahn - Oldenburg, Bf/ZOB

So	Profil	R-A	R-A	R-A	R-A	R-A	R-A	R-A	R-A
Rückweg	Fahrt #	8	9	10	11	12	13	14	
	Bemerkung / Einschränkung	ALFA	ALFA	ALFA	ALFA	ALFA	ALFA	ALFA	ALFA
<i>DorfBus Oldenburg an</i>		<i>12:30</i>							
Oldenburg	Bf./ZOB	00:00	08:33	10:33	12:33	14:33	16:33	18:33	20:33
	Lübbersdorfer Baum	00:02	08:35	10:35	12:35	14:35	16:35	18:35	20:35
Lübbersdorf	Siedlung	00:04	08:37	10:37	12:37	14:37	16:37	18:37	20:37
Sipsdorf	Sipsdorf	00:05	08:38	10:38	12:38	14:38	16:38	18:38	20:38
Lensahn	Grüner Hirsch	00:08	08:41	10:41	12:41	14:41	16:41	18:41	20:41
	Brunskruger Weg	00:10	08:43	10:43	12:43	14:43	16:43	18:43	20:43
	Kirche	00:12	08:45	10:45	12:45	14:45	16:45	18:45	20:45
	Försterei	00:14	08:47	10:47	12:47	14:47	16:47	18:47	20:47
	Seeweg	00:15	08:48	10:48	12:48	14:48	16:48	18:48	20:48
	Abzweigung Bredenfeld	00:16	08:49	10:49	12:49	14:49	16:49	18:49	20:49
	Lensahner Hof	00:18	08:51	10:51	12:51	14:51	16:51	18:51	20:51
Wahrendorf	Siedlung	00:20	08:53	10:53	12:53	14:53	16:53	18:53	20:53
	Gröbes Holz	00:21	08:54	10:54	12:54	14:54	16:54	18:54	20:54
Halendorf	Zum großen Born	00:23	08:56	10:56	12:56	14:56	16:56	18:56	20:56
	LS7	00:24	08:57	10:57	12:57	14:57	16:57	18:57	20:57
Schönwalde	Am Schierenbek	00:25	08:58	10:58	12:58	14:58	16:58	18:58	20:58
	Petersdorf	00:26	08:59	10:59	12:59	14:59	16:59	18:59	20:59
<i>DorfBus Schönwalde an</i>		<i>08:47</i>							
	Schule	00:29	09:02	11:02	13:02	15:02	17:02	19:02	21:02
	Steinberg	00:32	09:05	11:05	13:05	15:05	17:05	19:05	21:05
Kasseedorf	Ortsmitte	00:36	09:09	11:09	13:09	15:09	17:09	19:09	21:09
	Försterei	00:38	09:11	11:11	13:11	15:11	17:11	19:11	21:11
Sandfeld	Griebeler Weg	00:40	09:13	11:13	13:13	15:13	17:13	19:13	21:13
	Am Sandfeldkrug	00:42	09:15	11:15	13:15	15:15	17:15	19:15	21:15
Eutin	Schäferei	00:44	09:17	11:17	13:17	15:17	17:17	19:17	21:17
	Redderkrug	00:45	09:18	11:18	13:18	15:18	17:18	19:18	21:18
	Pulverbeck	00:46	09:19	11:19	13:19	15:19	17:19	19:19	21:19
	Kaserne	00:47	09:20	11:20	13:20	15:20	17:20	19:20	21:20
	Ehrenmal	00:48	09:21	11:21	13:21	15:21	17:21	19:21	21:21
	Berliner Platz	00:50	09:23	11:23	13:23	15:23	17:23	19:23	21:23
	Bf./ZOB	00:52	09:25	11:25	13:25	15:25	17:25	19:25	21:25
	RB nach Lübeck		09:29	11:29	13:29	15:29	17:29	19:29	21:29
	RB nach Kiel		09:29	11:29	13:29	15:29	17:29	19:29	21:29
	Linie 5503 nach Bad Malente-Gremsmühlen		-	-	-	15:33	17:33	-	-
	Linie 5507 nach Bad Malente-Gremsmühlen		-	-	-	15:33	17:33	-	-
	Linie 5516 nach Bosau		09:38	11:38	13:38	15:38	17:38	19:38	21:38
	Linie 5516b nach Bosau		-	-	-	15:33	17:33	-	-
	Linie 5518 nach Neustadt		09:33	11:33	13:33	15:33	17:33	-	-
	Linie 5518b nach Bujendorf		-	-	-	15:33	17:33	-	-
	Linie 5816 nach Scharbeutz		09:38	11:38	13:38	15:38	17:38	19:38	-
	Linie 5912 nach Ahrensböök		09:40	11:40	13:40	15:40	17:40	19:40	-
	Linie 5960b nach Pönitz		-	-	-	15:31	17:31	-	-

Zeichenerklärung

- H-A, H-B, ... Fahrplanvarianten Hinweg
- R-A, R-B, ... Fahrplanvarianten Rückweg
- H-S, R-S Fahrplanvarianten Schulfahrt
- ALFA Fahrt wird bei Bedarfsanmeldung angeboten
- (ALFA) Optional: Fahrt wird bei Bedarfsanmeldung angeboten
- S Schulfahrt entsprechend Status quo
- (S) Fahrt mit teilweiser Funktion als Schulfahrt (entsprechend Status quo)
- Anp. Anpassung des vertakteten Fahrtenangebots zur besseren Anbindung von Schulen
- 99 Bedienung von Haltestellen in anderer Reihenfolge

Kreis Ostholstein

Neustrukturierung des Buslinienetzes

Fahrplankonzept

Linie 5516

Eutin, Bf/ZOB - Hutzfeld - Bosau, Feuerwehr

Mo-Fr (S)	Profil	H-A	H-A	H-A	H-A	H-A	H-A	H-A	H-A	H-A
Hinweg	Fahrt #	1	2	3	4	5	6	7	8	
Bemerkung / Einschränkung					(ALFA)	(ALFA)	(ALFA)	(ALFA)		
Bosau	Feuerwehr	00:00	06:38	07:38	08:38	09:38	10:38	11:38	12:38	13:38
	Hasenheide	00:01	06:39	07:39	08:39	09:39	10:39	11:39	12:39	13:39
	Fährhaus	00:03	06:41	07:41	08:41	09:41	10:41	11:41	12:41	13:41
	Stadtbeker Weg	00:04	06:42	07:42	08:42	09:42	10:42	11:42	12:42	13:42
	Bicheler Berg	00:06	06:44	07:44	08:44	09:44	10:44	11:44	12:44	13:44
Bichel	Bichel	00:08	06:46	07:46	08:46	09:46	10:46	11:46	12:46	13:46
	Abzweig	00:09	06:47	07:47	08:47	09:47	10:47	11:47	12:47	13:47
Wöbs	Feuerwehr	00:11	06:49	07:49	08:49	09:49	10:49	11:49	12:49	13:49
	Wöbs	00:12	06:50	07:50	08:50	09:50	10:50	11:50	12:50	13:50
	Hof Petersen	00:13	06:51	07:51	08:51	09:51	10:51	11:51	12:51	13:51
Hutzfeld	Wischofweg	00:16	06:54	07:54	08:54	09:54	10:54	11:54	12:54	13:54
	Gemeindeverwaltung	00:18	06:56	07:56	08:56	09:56	10:56	11:56	12:56	13:56
	Abzweig	00:19	06:57	07:57	08:57	09:57	10:57	11:57	12:57	13:57
Hassendorf	Nord	00:21	06:59	07:59	08:59	09:59	10:59	11:59	12:59	13:59
	Zur Linde	00:22	07:00	08:00	09:00	10:00	11:00	12:00	13:00	14:00
	Siedlung	00:23	07:01	08:01	09:01	10:01	11:01	12:01	13:01	14:01
Majenfelde	Tedrahnshöhe	00:25	07:03	08:03	09:03	10:03	11:03	12:03	13:03	14:03
	Steindamm	00:26	07:04	08:04	09:04	10:04	11:04	12:04	13:04	14:04
	Siedlung	00:27	07:05	08:05	09:05	10:05	11:05	12:05	13:05	14:05
	An der Meierei	00:28	07:06	08:06	09:06	10:06	11:06	12:06	13:06	14:06
Friedental	Friedental	00:29	07:07	08:07	09:07	10:07	11:07	12:07	13:07	14:07
Quisdorf	Quisdorf	00:30	07:08	08:08	09:08	10:08	11:08	12:08	13:08	14:08
	Schweriner Straße	00:33	07:11	08:11	09:11	10:11	11:11	12:11	13:11	14:11
	Amselweg	00:34	07:12	08:12	09:12	10:12	11:12	12:12	13:12	14:12
	Sana-Klinik	00:35	07:13	08:13	09:13	10:13	11:13	12:13	13:13	14:13
	Friedhof	00:36	07:14	08:14	09:14	10:14	11:14	12:14	13:14	14:14
	Neuapostolische Kirche	00:37	07:15	08:15	09:15	10:15	11:15	12:15	13:15	14:15
	Fritz-Reuter-Straße	00:38	07:16	08:16	09:16	10:16	11:16	12:16	13:16	14:16
Eutin	Bf/ZOB	00:40	07:18	08:18	09:18	10:18	11:18	12:18	13:18	14:18
	<i>RB nach Lübeck</i>		<i>07:29</i>	<i>08:29</i>	<i>09:29</i>	<i>10:29</i>	<i>11:29</i>	<i>12:29</i>	<i>13:29</i>	<i>14:29</i>
	<i>RB nach Kiel</i>		<i>07:29</i>	<i>08:29</i>	<i>09:29</i>	<i>10:29</i>	<i>11:29</i>	<i>12:29</i>	<i>13:29</i>	<i>14:29</i>
	<i>Linie 5503 nach Bad Malente-Gremsmühlen</i>		<i>07:33</i>	<i>08:33</i>	-	<i>10:33</i>	-	<i>12:33</i>	<i>13:33</i>	<i>14:33</i>
	<i>Linie 5507 nach Bad Malente-Gremsmühlen</i>		<i>07:33</i>	<i>08:33</i>	-	<i>10:33</i>	-	<i>12:33</i>	<i>13:33</i>	<i>14:33</i>
	<i>Linie 5508 nach Oldenburg</i>		<i>07:35</i>	<i>08:35</i>	<i>09:35</i>	<i>10:35</i>	<i>11:35</i>	<i>12:35</i>	<i>13:35</i>	<i>14:35</i>
	<i>Linie 5516 nach Bosau</i>		<i>07:38</i>	<i>08:38</i>	<i>09:38</i>	<i>10:38</i>	<i>11:38</i>	<i>12:38</i>	<i>13:38</i>	<i>14:38</i>
	<i>Linie 5516b nach Bosau</i>		<i>07:33</i>	<i>08:33</i>	-	<i>10:33</i>	-	<i>12:33</i>	<i>13:33</i>	<i>14:33</i>
	<i>Linie 5518 nach Neustadt</i>		<i>07:33</i>	<i>08:33</i>	<i>09:33</i>	<i>10:33</i>	<i>11:33</i>	<i>12:33</i>	<i>13:33</i>	<i>14:33</i>
	<i>Linie 5518b nach Bujendorf</i>		<i>07:33</i>	<i>08:33</i>	-	<i>10:33</i>	-	<i>12:33</i>	<i>13:33</i>	<i>14:33</i>
	<i>Linie 5816 nach Scharbeutz</i>		<i>07:38</i>	<i>08:38</i>	<i>09:38</i>	<i>10:38</i>	<i>11:38</i>	<i>12:38</i>	<i>13:38</i>	<i>14:38</i>
	<i>Linie 5912 nach Ahrensböök</i>		<i>07:40</i>	<i>08:40</i>	<i>09:40</i>	<i>10:40</i>	<i>11:40</i>	<i>12:40</i>	<i>13:40</i>	<i>14:40</i>
	<i>Linie 5960b nach Pönitz</i>		<i>07:32</i>	<i>08:32</i>	-	<i>10:32</i>	-	<i>12:32</i>	<i>13:32</i>	<i>14:32</i>

Kreis Ostholstein

Neustrukturierung des Buslinienetzes

Fahrplankonzept

Linie 5516

Eutin, Bf/ZOB - Hutzfeld - Bosau, Feuerwehr

Mo-Fr (S)	Profil	H-A	H-A	H-A	H-A	H-A	H-A	H-A	H-A
Hinweg	Fahrt #	9	10	11	12	13	14	15	16
	Bemerkung / Einschränkung		Anp.			(ALFA)	(ALFA)	ALFA	ALFA
Bosau	Feuerwehr	14:38	15:38	16:38	17:38	18:38	19:38	20:38	22:38
	Hasenheide	14:39	15:39	16:39	17:39	18:39	19:39	20:39	22:39
	Fährhaus	14:41	15:41	16:41	17:41	18:41	19:41	20:41	22:41
	Stadtbeker Weg	14:42	15:42	16:42	17:42	18:42	19:42	20:42	22:42
	Bicheler Berg	14:44	15:44	16:44	17:44	18:44	19:44	20:44	22:44
Bichel	Bichel	14:46	15:46	16:46	17:46	18:46	19:46	20:46	22:46
	Abzweig	14:47	15:47	16:47	17:47	18:47	19:47	20:47	22:47
Wöbs	Feuerwehr	14:49	15:49	16:49	17:49	18:49	19:49	20:49	22:49
	Wöbs	14:50	15:50	16:50	17:50	18:50	19:50	20:50	22:50
	Hof Petersen	14:51	15:51	16:51	17:51	18:51	19:51	20:51	22:51
Hutzfeld	Wischhofweg	14:54	15:54	16:54	17:54	18:54	19:54	20:54	22:54
	Gemeindeverwaltung	14:56	15:56	16:56	17:56	18:56	19:56	20:56	22:56
	Abzweig	14:57	15:57	16:57	17:57	18:57	19:57	20:57	22:57
Hassendorf	Nord	14:59	15:59	16:59	17:59	18:59	19:59	20:59	22:59
	Zur Linde	15:00	16:00	17:00	18:00	19:00	20:00	21:00	23:00
	Siedlung	15:01	16:01	17:01	18:01	19:01	20:01	21:01	23:01
Majenfelde	Tedrahnshöhe	15:03	16:03	17:03	18:03	19:03	20:03	21:03	23:03
	Steindamm	15:04	16:04	17:04	18:04	19:04	20:04	21:04	23:04
	Siedlung	15:05	16:05	17:05	18:05	19:05	20:05	21:05	23:05
	An der Meierei	15:06	16:06	17:06	18:06	19:06	20:06	21:06	23:06
Friedental	Friedental	15:07	16:07	17:07	18:07	19:07	20:07	21:07	23:07
Quisdorf	Quisdorf	15:08	16:08	17:08	18:08	19:08	20:08	21:08	23:08
	Schweriner Straße	15:11	16:11	17:11	18:11	19:11	20:11	21:11	23:11
	Amselweg	15:12	16:12	17:12	18:12	19:12	20:12	21:12	23:12
	Sana-Klinik	15:13	16:13	17:13	18:13	19:13	20:13	21:13	23:13
	Friedhof	15:14	16:14	17:14	18:14	19:14	20:14	21:14	23:14
	Neuapostolische Kirche	15:15	16:15	17:15	18:15	19:15	20:15	21:15	23:15
	Fritz-Reuter-Straße	15:16	16:16	17:16	18:16	19:16	20:16	21:16	23:16
Eutin	Bf/ZOB	15:18	16:18	17:18	18:18	19:18	20:18	21:18	23:18
	<i>RB nach Lübeck</i>	<i>15:29</i>	<i>16:29</i>	<i>17:29</i>	<i>18:29</i>	<i>19:29</i>	<i>20:29</i>	<i>21:29</i>	<i>23:29</i>
	<i>RB nach Kiel</i>	<i>15:29</i>	<i>16:29</i>	<i>17:29</i>	<i>18:29</i>	<i>19:29</i>	<i>20:29</i>	<i>21:29</i>	<i>23:29</i>
	<i>Linie 5503 nach Bad Malente-Gremsmühlen</i>	<i>15:33</i>	<i>16:33</i>	-	<i>18:33</i>	-	<i>20:33</i>	-	-
	<i>Linie 5507 nach Bad Malente-Gremsmühlen</i>	<i>15:33</i>	<i>16:33</i>	-	<i>18:33</i>	-	<i>20:33</i>	-	-
	<i>Linie 5508 nach Oldenburg</i>	<i>15:35</i>	<i>16:35</i>	<i>17:35</i>	<i>18:35</i>	<i>19:35</i>	-	<i>21:35</i>	-
	<i>Linie 5516 nach Bosau</i>	<i>15:38</i>	<i>16:38</i>	<i>17:38</i>	<i>18:38</i>	<i>19:38</i>	<i>20:38</i>	-	-
	<i>Linie 5516b nach Bosau</i>	<i>15:33</i>	<i>16:33</i>	-	<i>18:33</i>	-	<i>20:33</i>	-	-
	<i>Linie 5518 nach Neustadt</i>	<i>15:33</i>	<i>16:33</i>	<i>17:33</i>	<i>18:33</i>	<i>19:33</i>	<i>20:33</i>	<i>21:33</i>	-
	<i>Linie 5518b nach Bujendorf</i>	<i>15:33</i>	<i>16:33</i>	-	<i>18:33</i>	-	<i>20:33</i>	-	-
	<i>Linie 5816 nach Scharbeutz</i>	<i>15:38</i>	<i>16:38</i>	<i>17:38</i>	<i>18:38</i>	<i>19:38</i>	<i>20:38</i>	<i>21:38</i>	-
	<i>Linie 5912 nach Ahrensböök</i>	<i>15:40</i>	<i>16:40</i>	<i>17:40</i>	<i>18:40</i>	<i>19:40</i>	-	<i>21:40</i>	-
	<i>Linie 5960b nach Pönitz</i>	<i>15:32</i>	<i>16:32</i>	-	<i>18:32</i>	-	<i>20:32</i>	-	-

Kreis Ostholstein
Neustrukturierung des Buslinienetzes
 Fahrplankonzept
Linie 5516
 Eutin, Bf/ZOB - Hutzfeld - Bosau, Feuerwehr

Mo-Fr (S)	Profil	R-A	R-A	R-A	R-A	R-A	R-A	R-A	R-A	R-A
Rückweg	Fahrt #		17	18	19	20	21	22	23	24
Bemerkung / Einschränkung					(ALFA)	(ALFA)	(ALFA) V	(ALFA) V		
	<i>Linie 5503 aus Bad Malente-Gremsmühlen</i>		06:24	07:24	08:24	-	10:24	-	12:24	13:24
	<i>Linie 5507 aus Bad Malente-Gremsmühlen</i>		06:24	07:24	08:24	-	10:24	-	12:24	13:24
	<i>Linie 5508 aus Oldenburg</i>		-	07:25	08:25	09:25	10:25	11:25	12:25	13:25
	<i>Linie 5516 aus Bosau</i>		-	07:18	08:18	09:18	10:18	11:18	12:18	13:18
	<i>Linie 5516b aus Bosau</i>		06:24	07:24	08:24	-	10:24	-	12:24	13:24
	<i>Linie 5518 aus Neustadt</i>		-	07:23	08:23	09:23	10:23	11:23	12:23	13:23
	<i>Linie 5518b aus Bujendorf</i>		06:24	07:24	08:24	-	10:24	-	12:24	13:24
	<i>Linie 5816 aus Scharbeutz</i>		-	07:18	08:18	09:18	10:18	11:18	12:18	13:18
	<i>Linie 5912 aus Ahrensbök</i>		-	-	08:19	09:01	10:19	-	12:19	13:19
	<i>Linie 5960b aus Pönitz</i>		06:27	07:27	08:27	-	10:27	-	12:27	13:27
	<i>RB aus Kiel</i>		06:28	07:28	08:28	09:28	10:28	11:28	12:28	13:28
	<i>RB aus Lübeck</i>		06:28	07:28	08:28	09:28	10:28	11:28	12:28	13:28
Eutin	Bf/ZOB	00:00	06:38	07:38	08:38	09:38	10:38	11:38	12:38	13:38
	Fritz-Reuter-Straße	00:02	06:40	07:40	08:40	09:40	10:40	11:40	12:40	13:40
	Neuapostolische Kirche	00:03	06:41	07:41	08:41	09:41	10:41	11:41	12:41	13:41
	Friedhof	00:04	06:42	07:42	08:42	09:42	10:42	11:42	12:42	13:42
	Sana-Klinik	00:05	06:43	07:43	08:43	09:43	10:43	11:43	12:43	13:43
	Amselweg	00:06	06:44	07:44	08:44	09:44	10:44	11:44	12:44	13:44
	Schweriner Straße	00:07	06:45	07:45	08:45	09:45	10:45	11:45	12:45	13:45
Quisdorf	Quisdorf	00:10	06:48	07:48	08:48	09:48	10:48	11:48	12:48	13:48
Friedental	Friedental	00:11	06:49	07:49	08:49	09:49	10:49	11:49	12:49	13:49
Majenfelde	An der Meierei	00:12	06:50	07:50	08:50	09:50	10:50	11:50	12:50	13:50
	Siedlung	00:13	06:51	07:51	08:51	09:51	10:51	11:51	12:51	13:51
	Steindamm	00:14	06:52	07:52	08:52	09:52	10:52	11:52	12:52	13:52
	Tedrahnshöhe	00:15	06:53	07:53	08:53	09:53	10:53	11:53	12:53	13:53
Hassendorf	Siedlung	00:17	06:55	07:55	08:55	09:55	10:55	11:55	12:55	13:55
	Zur Linde	00:18	06:56	07:56	08:56	09:56	10:56	11:56	12:56	13:56
	Nord	00:19	06:57	07:57	08:57	09:57	10:57	11:57	12:57	13:57
Hutzfeld	Abzweig	00:21	06:59	07:59	08:59	09:59	10:59	11:59	12:59	13:59
	Gemeindeverwaltung	00:22	07:00	08:00	09:00	10:00	11:00	12:00	13:00	14:00
	Wischhofweg	00:24	07:02	08:02	09:02	10:02	11:02	12:02	13:02	14:02
Wöbs	Hof Petersen	00:27	07:05	08:05	09:05	10:05	11:05	12:05	13:05	14:05
	Wöbs	00:28	07:06	08:06	09:06	10:06	11:06	12:06	13:06	14:06
	Feuerwehr	00:29	07:07	08:07	09:07	10:07	11:07	12:07	13:07	14:07
Bichel	Abzweig	00:31	07:09	08:09	09:09	10:09	11:09	12:09	13:09	14:09
	Bichel	00:32	07:10	08:10	09:10	10:10	11:10	12:10	13:10	14:10
Bosau	Bicheler Berg	00:34	07:12	08:12	09:12	10:12	11:12	12:12	13:12	14:12
	Stadtbeker Weg	00:36	07:14	08:14	09:14	10:14	11:14	12:14	13:14	14:14
	Fährhaus	00:37	07:15	08:15	09:15	10:15	11:15	12:15	13:15	14:15
	Hasenheide	00:39	07:17	08:17	09:17	10:17	11:17	12:17	13:17	14:17
	Feuerwehr	00:40	07:18	08:18	09:18	10:18	11:18	12:18	13:18	14:18

Kreis Ostholstein

Neustrukturierung des Buslinienetzes

Fahrplankonzept

Linie 5516

Eutin, Bf/ZOB - Hutzfeld - Bosau, Feuerwehr

Mo-Fr (S)	Profil	R-A	R-A	R-A	R-A	R-A	R-A	R-A	R-A
Rückweg	Fahrt #	25	26	27	28	29	30	31	32
	Bemerkung / Einschränkung	Anp.				(ALFA)	(ALFA)	ALFA	ALFA
	Linie 5503 aus Bad Malente-Gremsmühlen	14:24	15:24	16:24	-	18:24	-	20:24	-
	Linie 5507 aus Bad Malente-Gremsmühlen	14:24	15:24	16:24	-	18:24	-	20:24	-
	Linie 5508 aus Oldenburg	14:25	15:25	16:25	17:25	18:25	19:25	20:25	22:25
	Linie 5516 aus Bosau	14:18	15:18	16:18	17:18	18:18	19:18	20:18	-
	Linie 5516b aus Bosau	14:24	15:24	16:24	-	18:24	-	20:24	-
	Linie 5518 aus Neustadt	14:23	15:23	16:23	17:23	18:23	19:23	20:23	22:23
	Linie 5518b aus Bujendorf	14:24	15:24	16:24	-	18:24	-	20:24	-
	Linie 5816 aus Scharbeutz	14:18	15:18	16:18	17:18	18:18	19:18	20:18	22:18
	Linie 5912 aus Ahrensböök	14:19	15:19	16:19	17:19	18:19	19:19	20:19	-
	Linie 5960b aus Pönitz	14:27	15:27	16:27	-	18:27	-	20:27	-
	RB aus Kiel	14:28	15:28	16:28	17:28	18:28	19:28	20:28	22:28
	RB aus Lübeck	14:28	15:28	16:28	17:28	18:28	19:28	20:28	22:28
Eutin	Bf/ZOB	14:38	15:38	16:38	17:38	18:38	19:38	20:38	22:38
	Fritz-Reuter-Straße	14:40	15:40	16:40	17:40	18:40	19:40	20:40	22:40
	Neuapostolische Kirche	14:41	15:41	16:41	17:41	18:41	19:41	20:41	22:41
	Friedhof	14:42	15:42	16:42	17:42	18:42	19:42	20:42	22:42
	Sana-Klinik	14:43	15:43	16:43	17:43	18:43	19:43	20:43	22:43
	Amselweg	14:44	15:44	16:44	17:44	18:44	19:44	20:44	22:44
	Schweriner Straße	14:45	15:45	16:45	17:45	18:45	19:45	20:45	22:45
Quisdorf	Quisdorf	14:48	15:48	16:48	17:48	18:48	19:48	20:48	22:48
Friedental	Friedental	14:49	15:49	16:49	17:49	18:49	19:49	20:49	22:49
Majenfelde	An der Meierei	14:50	15:50	16:50	17:50	18:50	19:50	20:50	22:50
	Siedlung	14:51	15:51	16:51	17:51	18:51	19:51	20:51	22:51
	Steindamm	14:52	15:52	16:52	17:52	18:52	19:52	20:52	22:52
	Tedrahnshöhe	14:53	15:53	16:53	17:53	18:53	19:53	20:53	22:53
Hassendorf	Siedlung	14:55	15:55	16:55	17:55	18:55	19:55	20:55	22:55
	Zur Linde	14:56	15:56	16:56	17:56	18:56	19:56	20:56	22:56
	Nord	14:57	15:57	16:57	17:57	18:57	19:57	20:57	22:57
Hutzfeld	Abzweig	14:59	15:59	16:59	17:59	18:59	19:59	20:59	22:59
	Gemeindeverwaltung	15:00	16:00	17:00	18:00	19:00	20:00	21:00	23:00
	Wischhofweg	15:02	16:02	17:02	18:02	19:02	20:02	21:02	23:02
Wöbs	Hof Petersen	15:05	16:05	17:05	18:05	19:05	20:05	21:05	23:05
	Wöbs	15:06	16:06	17:06	18:06	19:06	20:06	21:06	23:06
	Feuerwehr	15:07	16:07	17:07	18:07	19:07	20:07	21:07	23:07
Bichel	Abzweig	15:09	16:09	17:09	18:09	19:09	20:09	21:09	23:09
	Bichel	15:10	16:10	17:10	18:10	19:10	20:10	21:10	23:10
Bosau	Bicheler Berg	15:12	16:12	17:12	18:12	19:12	20:12	21:12	23:12
	Stadtbeker Weg	15:14	16:14	17:14	18:14	19:14	20:14	21:14	23:14
	Fährhaus	15:15	16:15	17:15	18:15	19:15	20:15	21:15	23:15
	Hasenheide	15:17	16:17	17:17	18:17	19:17	20:17	21:17	23:17
	Feuerwehr	15:18	16:18	17:18	18:18	19:18	20:18	21:18	23:18

Kreis Ostholstein

Neustrukturierung des Buslinienetzes

Fahrplankonzept

Linie 5516

Eutin, Bf/ZOB - Hutzfeld - Bosau, Feuerwehr

Mo-Fr (F)	Profil	H-A	H-A	H-A	H-A	H-A	H-A	H-A	H-A	H-A
Hinweg	Fahrt #	1	2	3	4	5	6	7	8	
Bemerkung / Einschränkung										
Bosau	Feuerwehr	00:00	06:38	07:38	08:38	09:38	10:38	11:38	12:38	13:38
	Hasenheide	00:01	06:39	07:39	08:39	09:39	10:39	11:39	12:39	13:39
	Fährhaus	00:03	06:41	07:41	08:41	09:41	10:41	11:41	12:41	13:41
	Stadtbeker Weg	00:04	06:42	07:42	08:42	09:42	10:42	11:42	12:42	13:42
	Bicheler Berg	00:06	06:44	07:44	08:44	09:44	10:44	11:44	12:44	13:44
Bichel	Bichel	00:08	06:46	07:46	08:46	09:46	10:46	11:46	12:46	13:46
	Abzweig	00:09	06:47	07:47	08:47	09:47	10:47	11:47	12:47	13:47
Wöbs	Feuerwehr	00:11	06:49	07:49	08:49	09:49	10:49	11:49	12:49	13:49
	Wöbs	00:12	06:50	07:50	08:50	09:50	10:50	11:50	12:50	13:50
	Hof Petersen	00:13	06:51	07:51	08:51	09:51	10:51	11:51	12:51	13:51
Hutzfeld	Wischofweg	00:16	06:54	07:54	08:54	09:54	10:54	11:54	12:54	13:54
	Gemeindeverwaltung	00:18	06:56	07:56	08:56	09:56	10:56	11:56	12:56	13:56
	Abzweig	00:19	06:57	07:57	08:57	09:57	10:57	11:57	12:57	13:57
Hassendorf	Nord	00:21	06:59	07:59	08:59	09:59	10:59	11:59	12:59	13:59
	Zur Linde	00:22	07:00	08:00	09:00	10:00	11:00	12:00	13:00	14:00
	Siedlung	00:23	07:01	08:01	09:01	10:01	11:01	12:01	13:01	14:01
Majenfelde	Tedrahnshöhe	00:25	07:03	08:03	09:03	10:03	11:03	12:03	13:03	14:03
	Steindamm	00:26	07:04	08:04	09:04	10:04	11:04	12:04	13:04	14:04
	Siedlung	00:27	07:05	08:05	09:05	10:05	11:05	12:05	13:05	14:05
	An der Meierei	00:28	07:06	08:06	09:06	10:06	11:06	12:06	13:06	14:06
Friedental	Friedental	00:29	07:07	08:07	09:07	10:07	11:07	12:07	13:07	14:07
Quisdorf	Quisdorf	00:30	07:08	08:08	09:08	10:08	11:08	12:08	13:08	14:08
Eutin	Schweriner Straße	00:33	07:11	08:11	09:11	10:11	11:11	12:11	13:11	14:11
	Amselweg	00:34	07:12	08:12	09:12	10:12	11:12	12:12	13:12	14:12
	Sana-Klinik	00:35	07:13	08:13	09:13	10:13	11:13	12:13	13:13	14:13
	Friedhof	00:36	07:14	08:14	09:14	10:14	11:14	12:14	13:14	14:14
	Neuapostolische Kirche	00:37	07:15	08:15	09:15	10:15	11:15	12:15	13:15	14:15
	Fritz-Reuter-Straße	00:38	07:16	08:16	09:16	10:16	11:16	12:16	13:16	14:16
	Bf/ZOB	00:40	07:18	08:18	09:18	10:18	11:18	12:18	13:18	14:18
	<i>RB nach Lübeck</i>		<i>07:29</i>	<i>08:29</i>	<i>09:29</i>	<i>10:29</i>	<i>11:29</i>	<i>12:29</i>	<i>13:29</i>	<i>14:29</i>
	<i>RB nach Kiel</i>		<i>07:29</i>	<i>08:29</i>	<i>09:29</i>	<i>10:29</i>	<i>11:29</i>	<i>12:29</i>	<i>13:29</i>	<i>14:29</i>
	<i>Linie 5503 nach Bad Malente-Gremsmühlen</i>		-	<i>08:33</i>	-	<i>10:33</i>	-	-	-	-
	<i>Linie 5507 nach Bad Malente-Gremsmühlen</i>		-	<i>08:33</i>	-	<i>10:33</i>	-	-	-	-
	<i>Linie 5508 nach Oldenburg</i>		<i>07:35</i>	<i>08:35</i>	<i>09:35</i>	<i>10:35</i>	<i>11:35</i>	<i>12:35</i>	<i>13:35</i>	<i>14:35</i>
	<i>Linie 5516 nach Bosau</i>		<i>07:38</i>	<i>08:38</i>	<i>09:38</i>	<i>10:38</i>	<i>11:38</i>	<i>12:38</i>	<i>13:38</i>	<i>14:38</i>
	<i>Linie 5516b nach Bosau</i>		-	<i>08:33</i>	-	<i>10:33</i>	-	-	-	-
	<i>Linie 5518 nach Neustadt</i>		<i>07:33</i>	<i>08:33</i>	<i>09:33</i>	<i>10:33</i>	<i>11:33</i>	<i>12:33</i>	<i>13:33</i>	<i>14:33</i>
	<i>Linie 5518b nach Bujendorf</i>		-	<i>08:33</i>	-	<i>10:33</i>	-	-	-	-
	<i>Linie 5816 nach Scharbeutz</i>		<i>07:38</i>	<i>08:38</i>	<i>09:38</i>	<i>10:38</i>	<i>11:38</i>	<i>12:38</i>	<i>13:38</i>	<i>14:38</i>
	<i>Linie 5912 nach Ahrensböök</i>		<i>07:40</i>	<i>08:40</i>	<i>09:40</i>	<i>10:40</i>	<i>11:40</i>	<i>12:40</i>	<i>13:40</i>	<i>14:40</i>
	<i>Linie 5960b nach Pönitz</i>		-	<i>08:31</i>	-	<i>10:31</i>	-	-	-	-

Kreis Ostholstein

Neustrukturierung des Buslinienetzes

Fahrplankonzept

Linie 5516

Eutin, Bf/ZOB - Hutzfeld - Bosau, Feuerwehr

Mo-Fr (F)	Profil	H-A	H-A	H-A	H-A	H-A	H-A	H-A	H-A
Hinweg	Fahrt #	9	10	11	12	13	14	15	16
Bemerkung / Einschränkung						(ALFA)	(ALFA)	ALFA	ALFA
Bosau	Feuerwehr	14:38	15:38	16:38	17:38	18:38	19:38	20:38	22:38
	Hasenheide	14:39	15:39	16:39	17:39	18:39	19:39	20:39	22:39
	Fährhaus	14:41	15:41	16:41	17:41	18:41	19:41	20:41	22:41
	Stadtbeker Weg	14:42	15:42	16:42	17:42	18:42	19:42	20:42	22:42
	Bicheler Berg	14:44	15:44	16:44	17:44	18:44	19:44	20:44	22:44
Bichel	Bichel	14:46	15:46	16:46	17:46	18:46	19:46	20:46	22:46
	Abzweig	14:47	15:47	16:47	17:47	18:47	19:47	20:47	22:47
Wöbs	Feuerwehr	14:49	15:49	16:49	17:49	18:49	19:49	20:49	22:49
	Wöbs	14:50	15:50	16:50	17:50	18:50	19:50	20:50	22:50
	Hof Petersen	14:51	15:51	16:51	17:51	18:51	19:51	20:51	22:51
Hutzfeld	Wischhofweg	14:54	15:54	16:54	17:54	18:54	19:54	20:54	22:54
	Gemeindeverwaltung	14:56	15:56	16:56	17:56	18:56	19:56	20:56	22:56
	Abzweig	14:57	15:57	16:57	17:57	18:57	19:57	20:57	22:57
Hassendorf	Nord	14:59	15:59	16:59	17:59	18:59	19:59	20:59	22:59
	Zur Linde	15:00	16:00	17:00	18:00	19:00	20:00	21:00	23:00
	Siedlung	15:01	16:01	17:01	18:01	19:01	20:01	21:01	23:01
Majenfelde	Tedrahnshöhe	15:03	16:03	17:03	18:03	19:03	20:03	21:03	23:03
	Steindamm	15:04	16:04	17:04	18:04	19:04	20:04	21:04	23:04
	Siedlung	15:05	16:05	17:05	18:05	19:05	20:05	21:05	23:05
	An der Meierei	15:06	16:06	17:06	18:06	19:06	20:06	21:06	23:06
Friedental	Friedental	15:07	16:07	17:07	18:07	19:07	20:07	21:07	23:07
Quisdorf	Quisdorf	15:08	16:08	17:08	18:08	19:08	20:08	21:08	23:08
Eutin	Schweriner Straße	15:11	16:11	17:11	18:11	19:11	20:11	21:11	23:11
	Amselweg	15:12	16:12	17:12	18:12	19:12	20:12	21:12	23:12
	Sana-Klinik	15:13	16:13	17:13	18:13	19:13	20:13	21:13	23:13
	Friedhof	15:14	16:14	17:14	18:14	19:14	20:14	21:14	23:14
	Neuapostolische Kirche	15:15	16:15	17:15	18:15	19:15	20:15	21:15	23:15
	Fritz-Reuter-Straße	15:16	16:16	17:16	18:16	19:16	20:16	21:16	23:16
	Bf/ZOB	15:18	16:18	17:18	18:18	19:18	20:18	21:18	23:18
	<i>RB nach Lübeck</i>	<i>15:29</i>	<i>16:29</i>	<i>17:29</i>	<i>18:29</i>	<i>19:29</i>	<i>20:29</i>	<i>21:29</i>	<i>23:29</i>
	<i>RB nach Kiel</i>	<i>15:29</i>	<i>16:29</i>	<i>17:29</i>	<i>18:29</i>	<i>19:29</i>	<i>20:29</i>	<i>21:29</i>	<i>23:29</i>
	<i>Linie 5503 nach Bad Malente-Gremsmühlen</i>	<i>15:33</i>	-	<i>17:33</i>	-	-	-	-	-
	<i>Linie 5507 nach Bad Malente-Gremsmühlen</i>	<i>15:33</i>	-	<i>17:33</i>	-	-	-	-	-
	<i>Linie 5508 nach Oldenburg</i>	<i>15:35</i>	<i>16:35</i>	<i>17:35</i>	<i>18:35</i>	<i>19:35</i>	-	<i>21:35</i>	-
	<i>Linie 5516 nach Bosau</i>	<i>15:38</i>	<i>16:38</i>	<i>17:38</i>	<i>18:38</i>	<i>19:38</i>	<i>20:38</i>	-	-
	<i>Linie 5516b nach Bosau</i>	<i>15:33</i>	-	<i>17:33</i>	-	-	-	-	-
	<i>Linie 5518 nach Neustadt</i>	<i>15:33</i>	<i>16:33</i>	<i>17:33</i>	<i>18:33</i>	<i>19:33</i>	<i>20:33</i>	<i>21:33</i>	-
	<i>Linie 5518b nach Bujendorf</i>	<i>15:33</i>	-	<i>17:33</i>	-	-	-	-	-
	<i>Linie 5816 nach Scharbeutz</i>	<i>15:38</i>	<i>16:38</i>	<i>17:38</i>	<i>18:38</i>	<i>19:38</i>	<i>20:38</i>	<i>21:38</i>	-
	<i>Linie 5912 nach Ahrensböök</i>	<i>15:40</i>	<i>16:40</i>	<i>17:40</i>	<i>18:40</i>	<i>19:40</i>	-	<i>21:40</i>	-
	<i>Linie 5960b nach Pönitz</i>	<i>15:31</i>	-	<i>17:31</i>	-	-	-	-	-

Kreis Ostholstein
Neustrukturierung des Buslinienetzes
 Fahrplankonzept
Linie 5516
 Eutin, Bf/ZOB - Hutzfeld - Bosau, Feuerwehr

Mo-Fr (F)	Profil	R-A	R-A	R-A	R-A	R-A	R-A	R-A	R-A	R-A
Rückweg	Fahrt #		17	18	19	20	21	22	23	24
Bemerkung / Einschränkung						(ALFA)	(ALFA)	(ALFA)	(ALFA)	
	<i>Linie 5503 aus Bad Malente-Gremsmühlen</i>		-	-	08:24	-	10:24	-	-	-
	<i>Linie 5507 aus Bad Malente-Gremsmühlen</i>		-	-	08:24	-	10:24	-	-	-
	<i>Linie 5508 aus Oldenburg</i>		-	07:25	08:25	09:25	10:25	11:25	12:25	13:25
	<i>Linie 5516 aus Bosau</i>		-	07:18	08:18	09:18	10:18	11:18	12:18	13:18
	<i>Linie 5516b aus Bosau</i>		-	-	08:24	-	10:24	-	-	-
	<i>Linie 5518 aus Neustadt</i>		-	07:23	08:23	09:23	10:23	11:23	12:23	13:23
	<i>Linie 5518b aus Bujendorf</i>		-	-	08:24	-	10:24	-	-	-
	<i>Linie 5816 aus Scharbeutz</i>		-	07:18	08:18	09:18	10:18	11:18	12:18	13:18
	<i>Linie 5912 aus Ahrensböök</i>		-	-	08:19	09:19	10:19	11:19	12:19	13:19
	<i>Linie 5960b aus Pönitz</i>		-	-	-	09:26	-	11:26	-	-
	<i>RB aus Kiel</i>		06:28	07:28	08:28	09:28	10:28	11:28	12:28	13:28
	<i>RB aus Lübeck</i>		06:28	07:28	08:28	09:28	10:28	11:28	12:28	13:28
Eutin	Bf/ZOB	00:00	06:38	07:38	08:38	09:38	10:38	11:38	12:38	13:38
	Fritz-Reuter-Straße	00:02	06:40	07:40	08:40	09:40	10:40	11:40	12:40	13:40
	Neuapostolische Kirche	00:03	06:41	07:41	08:41	09:41	10:41	11:41	12:41	13:41
	Friedhof	00:04	06:42	07:42	08:42	09:42	10:42	11:42	12:42	13:42
	Sana-Klinik	00:05	06:43	07:43	08:43	09:43	10:43	11:43	12:43	13:43
	Amselweg	00:06	06:44	07:44	08:44	09:44	10:44	11:44	12:44	13:44
	Schweriner Straße	00:07	06:45	07:45	08:45	09:45	10:45	11:45	12:45	13:45
Quisdorf	Quisdorf	00:10	06:48	07:48	08:48	09:48	10:48	11:48	12:48	13:48
Friedental	Friedental	00:11	06:49	07:49	08:49	09:49	10:49	11:49	12:49	13:49
Majenfelde	An der Meierei	00:12	06:50	07:50	08:50	09:50	10:50	11:50	12:50	13:50
	Siedlung	00:13	06:51	07:51	08:51	09:51	10:51	11:51	12:51	13:51
	Steindamm	00:14	06:52	07:52	08:52	09:52	10:52	11:52	12:52	13:52
	Tedrahnshöhe	00:15	06:53	07:53	08:53	09:53	10:53	11:53	12:53	13:53
Hassendorf	Siedlung	00:17	06:55	07:55	08:55	09:55	10:55	11:55	12:55	13:55
	Zur Linde	00:18	06:56	07:56	08:56	09:56	10:56	11:56	12:56	13:56
	Nord	00:19	06:57	07:57	08:57	09:57	10:57	11:57	12:57	13:57
Hutzfeld	Abzweig	00:21	06:59	07:59	08:59	09:59	10:59	11:59	12:59	13:59
	Gemeindeverwaltung	00:22	07:00	08:00	09:00	10:00	11:00	12:00	13:00	14:00
	Wischhofweg	00:24	07:02	08:02	09:02	10:02	11:02	12:02	13:02	14:02
Wöbs	Hof Petersen	00:27	07:05	08:05	09:05	10:05	11:05	12:05	13:05	14:05
	Wöbs	00:28	07:06	08:06	09:06	10:06	11:06	12:06	13:06	14:06
	Feuerwehr	00:29	07:07	08:07	09:07	10:07	11:07	12:07	13:07	14:07
Bichel	Abzweig	00:31	07:09	08:09	09:09	10:09	11:09	12:09	13:09	14:09
	Bichel	00:32	07:10	08:10	09:10	10:10	11:10	12:10	13:10	14:10
Bosau	Bicheler Berg	00:34	07:12	08:12	09:12	10:12	11:12	12:12	13:12	14:12
	Stadtbeker Weg	00:36	07:14	08:14	09:14	10:14	11:14	12:14	13:14	14:14
	Fährhaus	00:37	07:15	08:15	09:15	10:15	11:15	12:15	13:15	14:15
	Hasenheide	00:39	07:17	08:17	09:17	10:17	11:17	12:17	13:17	14:17
	Feuerwehr	00:40	07:18	08:18	09:18	10:18	11:18	12:18	13:18	14:18

Kreis Ostholstein

Neustrukturierung des Buslinienetzes

Fahrplankonzept

Linie 5516

Eutin, Bf/ZOB - Hutzfeld - Bosau, Feuerwehr

Mo-Fr (F)	Profil	R-A	R-A	R-A	R-A	R-A	R-A	R-A	R-A
Rückweg	Fahrt #	25	26	27	28	29	30	31	32
Bemerkung / Einschränkung						(ALFA)	(ALFA)	ALFA	ALFA
	Linie 5503 aus Bad Malente-Gremsmühlen	-	15:24	-	17:24	-	-	-	-
	Linie 5507 aus Bad Malente-Gremsmühlen	-	15:24	-	17:24	-	-	-	-
	Linie 5508 aus Oldenburg	14:25	15:25	16:25	17:25	18:25	19:25	20:25	22:25
	Linie 5516 aus Bosau	14:18	15:18	16:18	17:18	18:18	19:18	20:18	-
	Linie 5516b aus Bosau	-	15:24	-	17:24	-	-	-	-
	Linie 5518 aus Neustadt	14:23	15:23	16:23	17:23	18:23	19:23	20:23	22:23
	Linie 5518b aus Bujendorf	-	15:24	-	17:24	-	-	-	-
	Linie 5816 aus Scharbeutz	14:18	15:18	16:18	17:18	18:18	19:18	20:18	22:18
	Linie 5912 aus Ahrensbök	14:19	15:19	16:19	17:19	18:19	19:19	20:19	-
	Linie 5960b aus Pönitz	-	-	16:26	-	18:26	-	-	-
	RB aus Kiel	14:28	15:28	16:28	17:28	18:28	19:28	20:28	22:28
	RB aus Lübeck	14:28	15:28	16:28	17:28	18:28	19:28	20:28	22:28
Eutin	Bf/ZOB	14:38	15:38	16:38	17:38	18:38	19:38	20:38	22:38
	Fritz-Reuter-Straße	14:40	15:40	16:40	17:40	18:40	19:40	20:40	22:40
	Neuapostolische Kirche	14:41	15:41	16:41	17:41	18:41	19:41	20:41	22:41
	Friedhof	14:42	15:42	16:42	17:42	18:42	19:42	20:42	22:42
	Sana-Klinik	14:43	15:43	16:43	17:43	18:43	19:43	20:43	22:43
	Amselweg	14:44	15:44	16:44	17:44	18:44	19:44	20:44	22:44
	Schweriner Straße	14:45	15:45	16:45	17:45	18:45	19:45	20:45	22:45
Quisdorf	Quisdorf	14:48	15:48	16:48	17:48	18:48	19:48	20:48	22:48
Friedental	Friedental	14:49	15:49	16:49	17:49	18:49	19:49	20:49	22:49
Majenfelde	An der Meierei	14:50	15:50	16:50	17:50	18:50	19:50	20:50	22:50
	Siedlung	14:51	15:51	16:51	17:51	18:51	19:51	20:51	22:51
	Steindamm	14:52	15:52	16:52	17:52	18:52	19:52	20:52	22:52
	Tedrahnshöhe	14:53	15:53	16:53	17:53	18:53	19:53	20:53	22:53
Hassendorf	Siedlung	14:55	15:55	16:55	17:55	18:55	19:55	20:55	22:55
	Zur Linde	14:56	15:56	16:56	17:56	18:56	19:56	20:56	22:56
	Nord	14:57	15:57	16:57	17:57	18:57	19:57	20:57	22:57
Hutzfeld	Abzweig	14:59	15:59	16:59	17:59	18:59	19:59	20:59	22:59
	Gemeindeverwaltung	15:00	16:00	17:00	18:00	19:00	20:00	21:00	23:00
	Wischhofweg	15:02	16:02	17:02	18:02	19:02	20:02	21:02	23:02
Wöbs	Hof Petersen	15:05	16:05	17:05	18:05	19:05	20:05	21:05	23:05
	Wöbs	15:06	16:06	17:06	18:06	19:06	20:06	21:06	23:06
	Feuerwehr	15:07	16:07	17:07	18:07	19:07	20:07	21:07	23:07
Bichel	Abzweig	15:09	16:09	17:09	18:09	19:09	20:09	21:09	23:09
	Bichel	15:10	16:10	17:10	18:10	19:10	20:10	21:10	23:10
Bosau	Bicheler Berg	15:12	16:12	17:12	18:12	19:12	20:12	21:12	23:12
	Stadtbeker Weg	15:14	16:14	17:14	18:14	19:14	20:14	21:14	23:14
	Fährhaus	15:15	16:15	17:15	18:15	19:15	20:15	21:15	23:15
	Hasenheide	15:17	16:17	17:17	18:17	19:17	20:17	21:17	23:17
	Feuerwehr	15:18	16:18	17:18	18:18	19:18	20:18	21:18	23:18

Kreis Ostholstein
 Neustrukturierung des Buslinienetzes
 Fahrplankonzept
Linie 5516
 Eutin, Bf/ZOB - Hutzfeld - Bosau, Feuerwehr

Sa	Profil	H-A	H-A	H-A	H-A	H-A	H-A	H-A	H-A	H-A
Hinweg	Fahrt #	1	2	3	4	5	6	7	8	
	Bemerkung / Einschränkung	(ALFA)	(ALFA)	(ALFA)	(ALFA)	(ALFA)	(ALFA)	(ALFA)	(ALFA)	(ALFA)
Bosau	Feuerwehr	00:00	06:38	07:38	08:38	09:38	10:38	11:38	12:38	13:38
	Hasenheide	00:01	06:39	07:39	08:39	09:39	10:39	11:39	12:39	13:39
	Fährhaus	00:03	06:41	07:41	08:41	09:41	10:41	11:41	12:41	13:41
	Stadtbeker Weg	00:04	06:42	07:42	08:42	09:42	10:42	11:42	12:42	13:42
	Bicheler Berg	00:06	06:44	07:44	08:44	09:44	10:44	11:44	12:44	13:44
Bichel	Bichel	00:08	06:46	07:46	08:46	09:46	10:46	11:46	12:46	13:46
	Abzweig	00:09	06:47	07:47	08:47	09:47	10:47	11:47	12:47	13:47
Wöbs	Feuerwehr	00:11	06:49	07:49	08:49	09:49	10:49	11:49	12:49	13:49
	Wöbs	00:12	06:50	07:50	08:50	09:50	10:50	11:50	12:50	13:50
	Hof Petersen	00:13	06:51	07:51	08:51	09:51	10:51	11:51	12:51	13:51
Hutzfeld	Wischofweg	00:16	06:54	07:54	08:54	09:54	10:54	11:54	12:54	13:54
	Gemeindeverwaltung	00:18	06:56	07:56	08:56	09:56	10:56	11:56	12:56	13:56
	Abzweig	00:19	06:57	07:57	08:57	09:57	10:57	11:57	12:57	13:57
Hassendorf	Nord	00:21	06:59	07:59	08:59	09:59	10:59	11:59	12:59	13:59
	Zur Linde	00:22	07:00	08:00	09:00	10:00	11:00	12:00	13:00	14:00
	Siedlung	00:23	07:01	08:01	09:01	10:01	11:01	12:01	13:01	14:01
Majenfelde	Tedrahnshöhe	00:25	07:03	08:03	09:03	10:03	11:03	12:03	13:03	14:03
	Steindamm	00:26	07:04	08:04	09:04	10:04	11:04	12:04	13:04	14:04
	Siedlung	00:27	07:05	08:05	09:05	10:05	11:05	12:05	13:05	14:05
	An der Meierei	00:28	07:06	08:06	09:06	10:06	11:06	12:06	13:06	14:06
Friedental	Friedental	00:29	07:07	08:07	09:07	10:07	11:07	12:07	13:07	14:07
Quisdorf	Quisdorf	00:30	07:08	08:08	09:08	10:08	11:08	12:08	13:08	14:08
Eutin	Schweriner Straße	00:33	07:11	08:11	09:11	10:11	11:11	12:11	13:11	14:11
	Amselweg	00:34	07:12	08:12	09:12	10:12	11:12	12:12	13:12	14:12
	Sana-Klinik	00:35	07:13	08:13	09:13	10:13	11:13	12:13	13:13	14:13
	Friedhof	00:36	07:14	08:14	09:14	10:14	11:14	12:14	13:14	14:14
	Neuapostolische Kirche	00:37	07:15	08:15	09:15	10:15	11:15	12:15	13:15	14:15
	Fritz-Reuter-Straße	00:38	07:16	08:16	09:16	10:16	11:16	12:16	13:16	14:16
	Bf/ZOB	00:40	07:18	08:18	09:18	10:18	11:18	12:18	13:18	14:18
	<i>RB nach Lübeck</i>		<i>07:29</i>	<i>08:29</i>	<i>09:29</i>	<i>10:29</i>	<i>11:29</i>	<i>12:29</i>	<i>13:29</i>	<i>14:29</i>
	<i>RB nach Kiel</i>		<i>07:29</i>	<i>08:29</i>	<i>09:29</i>	<i>10:29</i>	<i>11:29</i>	<i>12:29</i>	<i>13:29</i>	<i>14:29</i>
	<i>Linie 5503 nach Bad Malente-Gremsmühlen</i>		-	<i>08:33</i>	-	<i>10:33</i>	-	-	-	-
	<i>Linie 5507 nach Bad Malente-Gremsmühlen</i>		-	<i>08:33</i>	-	<i>10:33</i>	-	-	-	-
	<i>Linie 5508 nach Oldenburg</i>		<i>07:35</i>	<i>08:35</i>	<i>09:35</i>	<i>10:35</i>	<i>11:35</i>	<i>12:35</i>	<i>13:35</i>	<i>14:35</i>
	<i>Linie 5516 nach Bosau</i>		<i>07:38</i>	<i>08:38</i>	<i>09:38</i>	<i>10:38</i>	<i>11:38</i>	<i>12:38</i>	<i>13:38</i>	<i>14:38</i>
	<i>Linie 5516b nach Bosau</i>		-	<i>08:33</i>	-	<i>10:33</i>	-	-	-	-
	<i>Linie 5518 nach Neustadt</i>		<i>07:33</i>	<i>08:33</i>	<i>09:33</i>	<i>10:33</i>	<i>11:33</i>	<i>12:33</i>	<i>13:33</i>	<i>14:33</i>
	<i>Linie 5518b nach Bujendorf</i>		-	<i>08:33</i>	-	<i>10:33</i>	-	-	-	-
	<i>Linie 5816 nach Scharbeutz</i>		<i>07:38</i>	<i>08:38</i>	<i>09:38</i>	<i>10:38</i>	<i>11:38</i>	<i>12:38</i>	<i>13:38</i>	<i>14:38</i>
	<i>Linie 5912 nach Ahrensböök</i>		<i>07:40</i>	<i>08:40</i>	<i>09:40</i>	<i>10:40</i>	<i>11:40</i>	<i>12:40</i>	<i>13:40</i>	<i>14:40</i>
	<i>Linie 5960b nach Pönitz</i>		-	<i>08:31</i>	-	<i>10:31</i>	-	-	-	-

Kreis Ostholstein

Neustrukturierung des Buslinienetzes

Fahrplankonzept

Linie 5516

Eutin, Bf/ZOB - Hutzfeld - Bosau, Feuerwehr

Sa	Profil	H-A	H-A	H-A	H-A	H-A
Hinweg	Fahrt #	9	10	11	12	13
	Bemerkung / Einschränkung	(ALFA)	(ALFA)	(ALFA)	ALFA	ALFA
Bosau	Feuerwehr	14:38	15:38	16:38	17:38	19:38
	Hasenheide	14:39	15:39	16:39	17:39	19:39
	Fährhaus	14:41	15:41	16:41	17:41	19:41
	Stadtbeker Weg	14:42	15:42	16:42	17:42	19:42
	Bicheler Berg	14:44	15:44	16:44	17:44	19:44
Bichel	Bichel	14:46	15:46	16:46	17:46	19:46
	Abzweig	14:47	15:47	16:47	17:47	19:47
Wöbs	Feuerwehr	14:49	15:49	16:49	17:49	19:49
	Wöbs	14:50	15:50	16:50	17:50	19:50
	Hof Petersen	14:51	15:51	16:51	17:51	19:51
Hutzfeld	Wischhofweg	14:54	15:54	16:54	17:54	19:54
	Gemeindeverwaltung	14:56	15:56	16:56	17:56	19:56
	Abzweig	14:57	15:57	16:57	17:57	19:57
Hassendorf	Nord	14:59	15:59	16:59	17:59	19:59
	Zur Linde	15:00	16:00	17:00	18:00	20:00
	Siedlung	15:01	16:01	17:01	18:01	20:01
Majenfelde	Tedrahnshöhe	15:03	16:03	17:03	18:03	20:03
	Steindamm	15:04	16:04	17:04	18:04	20:04
	Siedlung	15:05	16:05	17:05	18:05	20:05
	An der Meierei	15:06	16:06	17:06	18:06	20:06
Friedental	Friedental	15:07	16:07	17:07	18:07	20:07
Quisdorf	Quisdorf	15:08	16:08	17:08	18:08	20:08
Eutin	Schweriner Straße	15:11	16:11	17:11	18:11	20:11
	Amselweg	15:12	16:12	17:12	18:12	20:12
	Sana-Klinik	15:13	16:13	17:13	18:13	20:13
	Friedhof	15:14	16:14	17:14	18:14	20:14
	Neuapostolische Kirche	15:15	16:15	17:15	18:15	20:15
	Fritz-Reuter-Straße	15:16	16:16	17:16	18:16	20:16
	Bf/ZOB	15:18	16:18	17:18	18:18	20:18
	<i>RB nach Lübeck</i>	<i>15:29</i>	<i>16:29</i>	<i>17:29</i>	<i>18:29</i>	<i>20:29</i>
	<i>RB nach Kiel</i>	<i>15:29</i>	<i>16:29</i>	<i>17:29</i>	<i>18:29</i>	<i>20:29</i>
	<i>Linie 5503 nach Bad Malente-Gremsmühlen</i>	<i>15:33</i>	-	<i>17:33</i>	-	-
	<i>Linie 5507 nach Bad Malente-Gremsmühlen</i>	<i>15:33</i>	-	<i>17:33</i>	-	-
	<i>Linie 5508 nach Oldenburg</i>	<i>15:35</i>	<i>16:35</i>	<i>17:35</i>	-	-
	<i>Linie 5516 nach Bosau</i>	<i>15:38</i>	<i>16:38</i>	-	<i>18:38</i>	<i>20:38</i>
	<i>Linie 5516b nach Bosau</i>	<i>15:33</i>	-	<i>17:33</i>	-	-
	<i>Linie 5518 nach Neustadt</i>	<i>15:33</i>	<i>16:33</i>	<i>17:33</i>	<i>18:33</i>	<i>20:33</i>
	<i>Linie 5518b nach Bujendorf</i>	<i>15:33</i>	-	<i>17:33</i>	-	-
	<i>Linie 5816 nach Scharbeutz</i>	<i>15:38</i>	<i>16:38</i>	<i>17:38</i>	<i>18:38</i>	<i>20:38</i>
	<i>Linie 5912 nach Ahrensböök</i>	<i>15:40</i>	<i>16:40</i>	<i>17:40</i>	-	-
	<i>Linie 5960b nach Pönitz</i>	<i>15:31</i>	-	<i>17:31</i>	-	-

Kreis Ostholstein
 Neustrukturierung des Buslinienetzes
 Fahrplankonzept
Linie 5516
 Eutin, Bf/ZOB - Hutzfeld - Bosau, Feuerwehr

Sa	Profil	R-A	R-A	R-A	R-A	R-A	R-A	R-A	R-A	R-A
Rückweg	Fahrt #	14	15	16	17	18	19	20	21	
Bemerkung / Einschränkung		(ALFA)	(ALFA)	(ALFA)	(ALFA)	(ALFA)	(ALFA)	(ALFA)	(ALFA)	(ALFA)
	<i>Linie 5503 aus Bad Malente-Gremsmühlen</i>	-	-	8:24	-	10:24	-	-	-	-
	<i>Linie 5507 aus Bad Malente-Gremsmühlen</i>	-	-	8:24	-	10:24	-	-	-	-
	<i>Linie 5508 aus Oldenburg</i>	-	-	8:25	9:25	10:25	11:25	12:25	13:25	
	<i>Linie 5516 aus Bosau</i>	-	7:18	8:18	9:18	10:18	11:18	12:18	13:18	
	<i>Linie 5516b aus Bosau</i>	-	-	8:24	-	10:24	-	-	-	
	<i>Linie 5518 aus Neustadt</i>	-	7:23	8:23	9:23	10:23	11:23	12:23	13:23	
	<i>Linie 5518b aus Bujendorf</i>	-	-	8:24	-	10:24	-	-	-	
	<i>Linie 5816 aus Scharbeutz</i>	-	7:18	8:18	9:18	10:18	11:18	12:18	13:18	
	<i>Linie 5912 aus Ahrensböök</i>	-	-	8:19	9:19	10:19	11:19	12:19	13:19	
	<i>Linie 5960b aus Pönitz</i>	-	-	-	9:26	-	11:26	-	-	
	<i>RB aus Kiel</i>	6:28	7:28	8:28	9:28	10:28	11:28	12:28	13:28	
	<i>RB aus Lübeck</i>	6:28	7:28	8:28	9:28	10:28	11:28	12:28	13:28	
Eutin	Bf/ZOB	00:00	06:38	07:38	08:38	09:38	10:38	11:38	12:38	13:38
	Fritz-Reuter-Straße	00:02	06:40	07:40	08:40	09:40	10:40	11:40	12:40	13:40
	Neuapostolische Kirche	00:03	06:41	07:41	08:41	09:41	10:41	11:41	12:41	13:41
	Friedhof	00:04	06:42	07:42	08:42	09:42	10:42	11:42	12:42	13:42
	Sana-Klinik	00:05	06:43	07:43	08:43	09:43	10:43	11:43	12:43	13:43
	Amselweg	00:06	06:44	07:44	08:44	09:44	10:44	11:44	12:44	13:44
	Schweriner Straße	00:07	06:45	07:45	08:45	09:45	10:45	11:45	12:45	13:45
Quisdorf	Quisdorf	00:10	06:48	07:48	08:48	09:48	10:48	11:48	12:48	13:48
Friedental	Friedental	00:11	06:49	07:49	08:49	09:49	10:49	11:49	12:49	13:49
Majenfelde	An der Meierei	00:12	06:50	07:50	08:50	09:50	10:50	11:50	12:50	13:50
	Siedlung	00:13	06:51	07:51	08:51	09:51	10:51	11:51	12:51	13:51
	Steindamm	00:14	06:52	07:52	08:52	09:52	10:52	11:52	12:52	13:52
	Tedrahnshöhe	00:15	06:53	07:53	08:53	09:53	10:53	11:53	12:53	13:53
Hassendorf	Siedlung	00:17	06:55	07:55	08:55	09:55	10:55	11:55	12:55	13:55
	Zur Linde	00:18	06:56	07:56	08:56	09:56	10:56	11:56	12:56	13:56
	Nord	00:19	06:57	07:57	08:57	09:57	10:57	11:57	12:57	13:57
Hutzfeld	Abzweig	00:21	06:59	07:59	08:59	09:59	10:59	11:59	12:59	13:59
	Gemeindeverwaltung	00:22	07:00	08:00	09:00	10:00	11:00	12:00	13:00	14:00
	Wischhofweg	00:24	07:02	08:02	09:02	10:02	11:02	12:02	13:02	14:02
Wöbs	Hof Petersen	00:27	07:05	08:05	09:05	10:05	11:05	12:05	13:05	14:05
	Wöbs	00:28	07:06	08:06	09:06	10:06	11:06	12:06	13:06	14:06
	Feuerwehr	00:29	07:07	08:07	09:07	10:07	11:07	12:07	13:07	14:07
Bichel	Abzweig	00:31	07:09	08:09	09:09	10:09	11:09	12:09	13:09	14:09
	Bichel	00:32	07:10	08:10	09:10	10:10	11:10	12:10	13:10	14:10
Bosau	Bichelberg	00:34	07:12	08:12	09:12	10:12	11:12	12:12	13:12	14:12
	Stadtbeker Weg	00:36	07:14	08:14	09:14	10:14	11:14	12:14	13:14	14:14
	Fährhaus	00:37	07:15	08:15	09:15	10:15	11:15	12:15	13:15	14:15
	Hasenheide	00:39	07:17	08:17	09:17	10:17	11:17	12:17	13:17	14:17
	Feuerwehr	00:40	07:18	08:18	09:18	10:18	11:18	12:18	13:18	14:18

Kreis Ostholstein

Neustrukturierung des Buslinienetzes

Fahrplankonzept

Linie 5516

Eutin, Bf/ZOB - Hutzfeld - Bosau, Feuerwehr

Sa	Profil	R-A	R-A	R-A	R-A	R-A
Rückweg	Fahrt #	22	23	24	25	26
	Bemerkung / Einschränkung	(ALFA)	(ALFA)	(ALFA)	ALFA	ALFA
	<i>Linie 5503 aus Bad Malente-Gremsmühlen</i>	-	15:24	-	-	-
	<i>Linie 5507 aus Bad Malente-Gremsmühlen</i>	-	15:24	-	-	-
	<i>Linie 5508 aus Oldenburg</i>	14:25	15:25	16:25	18:25	-
	<i>Linie 5516 aus Bosau</i>	14:18	15:18	16:18	18:18	20:18
	<i>Linie 5516b aus Bosau</i>	-	15:24	-	-	-
	<i>Linie 5518 aus Neustadt</i>	14:23	15:23	16:23	18:23	20:23
	<i>Linie 5518b aus Bujendorf</i>	-	15:24	-	-	-
	<i>Linie 5816 aus Scharbeutz</i>	14:18	15:18	16:18	18:18	20:18
	<i>Linie 5912 aus Ahrensbök</i>	14:19	15:19	16:19	18:19	-
	<i>Linie 5960b aus Pönitz</i>	-	-	16:26	18:26	-
	<i>RB aus Kiel</i>	14:28	15:28	16:28	18:28	20:28
	<i>RB aus Lübeck</i>	14:28	15:28	16:28	18:28	20:28
Eutin	Bf/ZOB	14:38	15:38	16:38	18:38	20:38
	Fritz-Reuter-Straße	14:40	15:40	16:40	18:40	20:40
	Neuapostolische Kirche	14:41	15:41	16:41	18:41	20:41
	Friedhof	14:42	15:42	16:42	18:42	20:42
	Sana-Klinik	14:43	15:43	16:43	18:43	20:43
	Amselweg	14:44	15:44	16:44	18:44	20:44
	Schweriner Straße	14:45	15:45	16:45	18:45	20:45
Quisdorf	Quisdorf	14:48	15:48	16:48	18:48	20:48
Friedental	Friedental	14:49	15:49	16:49	18:49	20:49
Majenfelde	An der Meierei	14:50	15:50	16:50	18:50	20:50
	Siedlung	14:51	15:51	16:51	18:51	20:51
	Steindamm	14:52	15:52	16:52	18:52	20:52
	Tedrahnshöhe	14:53	15:53	16:53	18:53	20:53
Hassendorf	Siedlung	14:55	15:55	16:55	18:55	20:55
	Zur Linde	14:56	15:56	16:56	18:56	20:56
	Nord	14:57	15:57	16:57	18:57	20:57
Hutzfeld	Abzweig	14:59	15:59	16:59	18:59	20:59
	Gemeindeverwaltung	15:00	16:00	17:00	19:00	21:00
	Wischhofweg	15:02	16:02	17:02	19:02	21:02
Wöbs	Hof Petersen	15:05	16:05	17:05	19:05	21:05
	Wöbs	15:06	16:06	17:06	19:06	21:06
	Feuerwehr	15:07	16:07	17:07	19:07	21:07
Bichel	Abzweig	15:09	16:09	17:09	19:09	21:09
	Bichel	15:10	16:10	17:10	19:10	21:10
Bosau	Bicheler Berg	15:12	16:12	17:12	19:12	21:12
	Stadtbeker Weg	15:14	16:14	17:14	19:14	21:14
	Fährhaus	15:15	16:15	17:15	19:15	21:15
	Hasenheide	15:17	16:17	17:17	19:17	21:17
	Feuerwehr	15:18	16:18	17:18	19:18	21:18

Kreis Ostholstein

Neustrukturierung des Buslinienetzes

Fahrplankonzept

Linie 5516

Eutin, Bf/ZOB - Hutzfeld - Bosau, Feuerwehr

So	Profil	H-A	H-A	H-A	H-A	H-A	H-A	H-A	H-A
Hinweg	Fahrt #	1	2	3	4	5	6	7	
	Bemerkung / Einschränkung		ALFA	ALFA	ALFA	ALFA	ALFA	ALFA	ALFA
Bosau	Feuerwehr	00:00	08:38	10:38	12:38	14:38	16:38	18:38	20:38
	Hasenheide	00:01	08:39	10:39	12:39	14:39	16:39	18:39	20:39
	Fährhaus	00:03	08:41	10:41	12:41	14:41	16:41	18:41	20:41
	Stadtbeker Weg	00:04	08:42	10:42	12:42	14:42	16:42	18:42	20:42
	Bicheler Berg	00:06	08:44	10:44	12:44	14:44	16:44	18:44	20:44
Bichel	Bichel	00:08	08:46	10:46	12:46	14:46	16:46	18:46	20:46
	Abzweig	00:09	08:47	10:47	12:47	14:47	16:47	18:47	20:47
Wöbs	Feuerwehr	00:11	08:49	10:49	12:49	14:49	16:49	18:49	20:49
	Wöbs	00:12	08:50	10:50	12:50	14:50	16:50	18:50	20:50
	Hof Petersen	00:13	08:51	10:51	12:51	14:51	16:51	18:51	20:51
Hutzfeld	Wischofweg	00:16	08:54	10:54	12:54	14:54	16:54	18:54	20:54
	Gemeindeverwaltung	00:18	08:56	10:56	12:56	14:56	16:56	18:56	20:56
	Abzweig	00:19	08:57	10:57	12:57	14:57	16:57	18:57	20:57
Hassendorf	Nord	00:21	08:59	10:59	12:59	14:59	16:59	18:59	20:59
	Zur Linde	00:22	09:00	11:00	13:00	15:00	17:00	19:00	21:00
	Siedlung	00:23	09:01	11:01	13:01	15:01	17:01	19:01	21:01
Majenfelde	Tedrahnshöhe	00:25	09:03	11:03	13:03	15:03	17:03	19:03	21:03
	Steindamm	00:26	09:04	11:04	13:04	15:04	17:04	19:04	21:04
	Siedlung	00:27	09:05	11:05	13:05	15:05	17:05	19:05	21:05
	An der Meierei	00:28	09:06	11:06	13:06	15:06	17:06	19:06	21:06
Friedental	Friedental	00:29	09:07	11:07	13:07	15:07	17:07	19:07	21:07
Quisdorf	Quisdorf	00:30	09:08	11:08	13:08	15:08	17:08	19:08	21:08
Eutin	Schweriner Straße	00:33	09:11	11:11	13:11	15:11	17:11	19:11	21:11
	Amselweg	00:34	09:12	11:12	13:12	15:12	17:12	19:12	21:12
	Sana-Klinik	00:35	09:13	11:13	13:13	15:13	17:13	19:13	21:13
	Friedhof	00:36	09:14	11:14	13:14	15:14	17:14	19:14	21:14
	Neuapostolische Kirche	00:37	09:15	11:15	13:15	15:15	17:15	19:15	21:15
	Fritz-Reuter-Straße	00:38	09:16	11:16	13:16	15:16	17:16	19:16	21:16
	Bf/ZOB	00:40	09:18	11:18	13:18	15:18	17:18	19:18	21:18
	<i>RB nach Lübeck</i>		<i>09:29</i>	<i>11:29</i>	<i>13:29</i>	<i>15:29</i>	<i>17:29</i>	<i>19:29</i>	<i>21:29</i>
	<i>RB nach Kiel</i>		<i>09:29</i>	<i>11:29</i>	<i>13:29</i>	<i>15:29</i>	<i>17:29</i>	<i>19:29</i>	<i>21:29</i>
	<i>Linie 5503 nach Bad Malente-Gremsmühlen</i>		-	-	-	15:33	17:33	-	-
	<i>Linie 5507 nach Bad Malente-Gremsmühlen</i>		-	-	-	15:33	17:33	-	-
	<i>Linie 5508 nach Oldenburg</i>		09:33	11:33	13:33	15:33	17:33	19:33	-
	<i>Linie 5516 nach Bosau</i>		09:38	11:38	13:38	15:38	17:38	19:38	21:38
	<i>Linie 5516b nach Bosau</i>		-	-	-	15:33	17:33	-	-
	<i>Linie 5518 nach Neustadt</i>		09:33	11:33	13:33	15:33	17:33	-	-
	<i>Linie 5518b nach Bujendorf</i>		-	-	-	15:33	17:33	-	-
	<i>Linie 5816 nach Scharbeutz</i>		09:38	11:38	13:38	15:38	17:38	19:38	-
	<i>Linie 5912 nach Ahrensböök</i>		09:40	11:40	13:40	15:40	17:40	19:40	-
	<i>Linie 5960b nach Pönitz</i>		-	-	-	15:31	17:31	-	-

Kreis Ostholstein
 Neustrukturierung des Buslinienetzes
 Fahrplankonzept
Linie 5516
 Eutin, Bf/ZOB - Hutzfeld - Bosau, Feuerwehr

So	Profil	R-A	R-A	R-A	R-A	R-A	R-A	R-A	R-A	R-A
Rückweg	Fahrt #		8	9	10	11	12	13	14	15
Bemerkung / Einschränkung			ALFA	ALFA	ALFA	ALFA	ALFA	ALFA	ALFA	ALFA
	<i>Linie 5503 aus Bad Malente-Gremsmühlen</i>		-	-	-	-	15:24	17:24	-	-
	<i>Linie 5507 aus Bad Malente-Gremsmühlen</i>		-	-	-	-	15:24	17:24	-	-
	<i>Linie 5508 aus Oldenburg</i>		-	9:25	11:25	13:25	15:25	17:25	19:25	21:25
	<i>Linie 5516 aus Bosau</i>		-	9:18	11:18	13:18	15:18	17:18	19:18	21:18
	<i>Linie 5516b aus Bosau</i>		-	-	-	-	15:24	17:24	-	-
	<i>Linie 5518 aus Neustadt</i>		-	9:23	11:23	13:23	15:23	17:23	19:23	-
	<i>Linie 5518b aus Bujendorf</i>		-	-	-	-	15:24	17:24	-	-
	<i>Linie 5816 aus Scharbeutz</i>		-	9:18	11:18	13:18	15:18	17:18	19:18	21:18
	<i>Linie 5912 aus Ahrensbök</i>		-	9:19	11:19	13:19	15:19	17:19	19:19	21:19
	<i>Linie 5960b aus Pönitz</i>		-	9:26	11:26	-	-	-	-	-
	<i>RB aus Kiel</i>		7:28	9:28	11:28	13:28	15:28	17:28	19:28	21:28
	<i>RB aus Lübeck</i>		7:28	9:28	11:28	13:28	15:28	17:28	19:28	21:28
Eutin	Bf/ZOB	00:00	07:38	09:38	11:38	13:38	15:38	17:38	19:38	21:38
	Fritz-Reuter-Straße	00:02	07:40	09:40	11:40	13:40	15:40	17:40	19:40	21:40
	Neuapostolische Kirche	00:03	07:41	09:41	11:41	13:41	15:41	17:41	19:41	21:41
	Friedhof	00:04	07:42	09:42	11:42	13:42	15:42	17:42	19:42	21:42
	Sana-Klinik	00:05	07:43	09:43	11:43	13:43	15:43	17:43	19:43	21:43
	Amselweg	00:06	07:44	09:44	11:44	13:44	15:44	17:44	19:44	21:44
	Schweriner Straße	00:07	07:45	09:45	11:45	13:45	15:45	17:45	19:45	21:45
Quisdorf	Quisdorf	00:10	07:48	09:48	11:48	13:48	15:48	17:48	19:48	21:48
Friedental	Friedental	00:11	07:49	09:49	11:49	13:49	15:49	17:49	19:49	21:49
Majenfelde	An der Meierei	00:12	07:50	09:50	11:50	13:50	15:50	17:50	19:50	21:50
	Siedlung	00:13	07:51	09:51	11:51	13:51	15:51	17:51	19:51	21:51
	Steindamm	00:14	07:52	09:52	11:52	13:52	15:52	17:52	19:52	21:52
	Tedrahnshöhe	00:15	07:53	09:53	11:53	13:53	15:53	17:53	19:53	21:53
Hassendorf	Siedlung	00:17	07:55	09:55	11:55	13:55	15:55	17:55	19:55	21:55
	Zur Linde	00:18	07:56	09:56	11:56	13:56	15:56	17:56	19:56	21:56
	Nord	00:19	07:57	09:57	11:57	13:57	15:57	17:57	19:57	21:57
Hutzfeld	Abzweig	00:21	07:59	09:59	11:59	13:59	15:59	17:59	19:59	21:59
	Gemeindeverwaltung	00:22	08:00	10:00	12:00	14:00	16:00	18:00	20:00	22:00
	Wischhofweg	00:24	08:02	10:02	12:02	14:02	16:02	18:02	20:02	22:02
Wöbs	Hof Petersen	00:27	08:05	10:05	12:05	14:05	16:05	18:05	20:05	22:05
	Wöbs	00:28	08:06	10:06	12:06	14:06	16:06	18:06	20:06	22:06
	Feuerwehr	00:29	08:07	10:07	12:07	14:07	16:07	18:07	20:07	22:07
Bichel	Abzweig	00:31	08:09	10:09	12:09	14:09	16:09	18:09	20:09	22:09
	Bichel	00:32	08:10	10:10	12:10	14:10	16:10	18:10	20:10	22:10
Bosau	Bicheler Berg	00:34	08:12	10:12	12:12	14:12	16:12	18:12	20:12	22:12
	Stadtbeker Weg	00:36	08:14	10:14	12:14	14:14	16:14	18:14	20:14	22:14
	Fährhaus	00:37	08:15	10:15	12:15	14:15	16:15	18:15	20:15	22:15
	Hasenheide	00:39	08:17	10:17	12:17	14:17	16:17	18:17	20:17	22:17
	Feuerwehr	00:40	08:18	10:18	12:18	14:18	16:18	18:18	20:18	22:18

Zeichenerklärung

- H-A, H-B, ... Fahrplanvarianten Hinweg
- R-A, R-B, ... Fahrplanvarianten Rückweg
- H-S, R-S Fahrplanvarianten Schulfahrt
- ALFA Fahrt wird bei Bedarfsanmeldung angeboten
- (ALFA) Optional: Fahrt wird bei Bedarfsanmeldung angeboten
- S Schulfahrt entsprechend Status quo
- (S) Fahrt mit teilweiser Funktion als Schulfahrt (entsprechend Status quo)
- Anp. Anpassung des vertakteten Fahrtenangebots zur besseren Anbindung von Schulen
- 99 Bedienung von Haltestellen in anderer Reihenfolge

Kreis Ostholstein

Neustrukturierung des Buslinienetzes

Fahrplankonzept

Linie 5518

Eutin, Bf/ZOB - Süsel - Neustadt, Bf/ZOB - Neustadt,

Klinikum

Mo-Fr (S)	Profil	H-A	H-A	H-A	H-A	H-A	H-A	H-A	H-A	H-A	H-A	H-A	H-A	H-A	H-A	H-A	H-A	H-A	H-A
Hinweg	Fahrt #	1	2	3	4	5	6	7	8	9	10	11	12	13	14	15	16	17	
Bemerkung / Einschränkung																	(ALFA)	(ALFA)	(ALFA)
	Linie 5503 aus Bad Malente-Gremsmühlen	06:24	07:24	08:24	-	10:24	-	12:24	13:24	14:24	15:24	16:24	-	18:24	-	20:24	-	-	
	Linie 5507 aus Bad Malente-Gremsmühlen	06:24	07:24	08:24	-	10:24	-	12:24	13:24	14:24	15:24	16:24	-	18:24	-	20:24	-	-	
	Linie 5508 aus Oldenburg	-	07:25	08:25	09:25	10:25	11:25	12:25	13:25	14:25	15:25	16:25	17:25	18:25	19:25	20:25	-	22:25	
	Linie 5516 aus Bosau	-	07:18	08:18	09:18	10:18	11:18	12:18	13:18	14:18	15:18	16:18	17:18	18:18	19:18	20:18	21:18	-	
	Linie 5516b aus Bosau	06:24	07:24	08:24	-	10:24	-	12:24	13:24	14:24	15:24	16:24	-	18:24	-	20:24	-	-	
	Linie 5518 aus Neustadt	-	07:23	08:23	09:23	10:23	11:23	12:23	13:23	14:23	15:23	16:23	17:23	18:23	19:23	20:23	21:23	22:23	
	Linie 5518b aus Bujendorf	06:24	07:24	08:24	-	10:24	-	12:24	13:24	14:24	15:24	16:24	-	18:24	-	20:24	-	-	
	Linie 5816 aus Scharbeutz	-	07:18	08:18	09:18	10:18	11:18	12:18	13:18	14:18	15:18	16:18	17:18	18:18	19:18	20:18	21:18	22:18	
	Linie 5912 aus Ahrensböök	-	-	08:19	09:01	10:19	-	12:19	13:19	14:19	15:19	16:19	17:19	18:19	19:19	20:19	21:19	-	
	Linie 5960b aus Pönitz	06:27	07:27	08:27	-	10:27	-	12:27	13:27	14:27	15:27	16:27	-	18:27	-	20:27	-	-	
	RB aus Kiel	06:28	07:28	08:28	09:28	10:28	11:28	12:28	13:28	14:28	15:28	16:28	17:28	18:28	19:28	20:28	21:28	22:28	
	RB aus Lübeck	06:28	07:28	08:28	09:28	10:28	11:28	12:28	13:28	14:28	15:28	16:28	17:28	18:28	19:28	20:28	21:28	22:28	
Eutin	Bf/ZOB ab	06:00	06:33	07:33	08:33	09:33	10:33	11:33	12:33	13:33	14:33	15:33	16:33	17:33	18:33	19:33	20:33	21:33	22:33
	Bürgermeister-Steenblock-Straße	00:02	06:35	07:35	08:35	09:35	10:35	11:35	12:35	13:35	14:35	15:35	16:35	17:35	18:35	19:35	20:35	21:35	22:35
	Charlottenstraße/Industriestraße	00:04	06:37	07:37	08:37	09:37	10:37	11:37	12:37	13:37	14:37	15:37	16:37	17:37	18:37	19:37	20:37	21:37	22:37
	Gewerbegebiet/Röntgenstraße	00:05	06:38	07:38	08:38	09:38	10:38	11:38	12:38	13:38	14:38	15:38	16:38	17:38	18:38	19:38	20:38	21:38	22:38
	Röbel	00:09	06:42	07:42	08:42	09:42	10:42	11:42	12:42	13:42	14:42	15:42	16:42	17:42	18:42	19:42	20:42	21:42	22:42
	Middelburg	00:12	06:45	07:45	08:45	09:45	10:45	11:45	12:45	13:45	14:45	15:45	16:45	17:45	18:45	19:45	20:45	21:45	22:45
	Süsel	00:14	06:47	07:47	08:47	09:47	10:47	11:47	12:47	13:47	14:47	15:47	16:47	17:47	18:47	19:47	20:47	21:47	22:47
	Bujendorf	00:15	06:48	07:48	08:48	09:48	10:48	11:48	12:48	13:48	14:48	15:48	16:48	17:48	18:48	19:48	20:48	21:48	22:48
	Övelgönne	00:17	06:50	07:50	08:50	09:50	10:50	11:50	12:50	13:50	14:50	15:50	16:50	17:50	18:50	19:50	20:50	21:50	22:50
	Roge	00:19	06:52	07:52	08:52	09:52	10:52	11:52	12:52	13:52	14:52	15:52	16:52	17:52	18:52	19:52	20:52	21:52	22:52
	Neustadt	00:22	06:55	07:55	08:55	09:55	10:55	11:55	12:55	13:55	14:55	15:55	16:55	17:55	18:55	19:55	20:55	21:55	22:55
	Sierksdorfer Straße	00:23	06:56	07:56	08:56	09:56	10:56	11:56	12:56	13:56	14:56	15:56	16:56	17:56	18:56	19:56	20:56	21:56	22:56
	AMEOS Einrichtung	00:25	06:58	07:58	08:58	09:58	10:58	11:58	12:58	13:58	14:58	15:58	16:58	17:58	18:58	19:58	20:58	21:58	22:58
	Bf/ZOB	06:28	07:01	08:01	09:01	10:01	11:01	12:01	13:01	14:01	15:01	16:01	17:01	18:01	19:01	20:01	21:01	22:01	23:01
	DorfBus Neustadt ab			09:16		11:16					16:16		18:16						
	DorfBus Neustadt an			08:57		10:57					15:57		17:57						
	Waschgrabenallee	00:31	07:04	08:04	09:04	10:04	11:04	12:04	13:04	14:04	15:04	16:04	17:04	18:04	19:04	20:04	21:04	22:04	23:04
	Postamt	00:33	07:06	08:06	09:06	10:06	11:06	12:06	13:06	14:06	15:06	16:06	17:06	18:06	19:06	20:06	21:06	22:06	23:06
	Danziger Straße	00:34	07:07	08:07	09:07	10:07	11:07	12:07	13:07	14:07	15:07	16:07	17:07	18:07	19:07	20:07	21:07	22:07	23:07
	Berliner Platz	00:36	07:09	08:09	09:09	10:09	11:09	12:09	13:09	14:09	15:09	16:09	17:09	18:09	19:09	20:09	21:09	22:09	23:09
	Sandberger Weg (neu)	00:37	07:10	08:10	09:10	10:10	11:10	12:10	13:10	14:10	15:10	16:10	17:10	18:10	19:10	20:10	21:10	22:10	23:10
	Butzhorn	00:38	07:11	08:11	09:11	10:11	11:11	12:11	13:11	14:11	15:11	16:11	17:11	18:11	19:11	20:11	21:11	22:11	23:11
	Sky-Markt	00:40	07:13	08:13	09:13	10:13	11:13	12:13	13:13	14:13	15:13	16:13	17:13	18:13	19:13	20:13	21:13	22:13	23:13
	Klinikum	00:42	07:15	08:15	09:15	10:15	11:15	12:15	13:15	14:15	15:15	16:15	17:15	18:15	19:15	20:15	21:15	22:15	23:15

Kreis Ostholstein
Neustrukturierung des Buslinienetzes
 Fahrplankonzept

Linie 5518
 Eutin, Bf/ZOB - Süsel - Neustadt, Bf/ZOB - Neustadt,
 Klinikum

Mo-Fr (S)	Profil	R-A	R-A	R-S	R-S	R-A	R-A	R-A	R-A	R-A	R-S	R-A	R-S	R-A	R-S	R-A	R-A	R-A	R-A
Rückweg	Fahrt #		18	19	20	21	22	23	24	25	26	27	28	29	30	31	32	33	34
Bemerkung / Einschränkung																			
Neustadt	Klinikum	00:00	06:40	07:40	08:40	09:40	10:40	11:40	12:40	13:40	14:40	15:40	16:40	17:40	18:40	19:40	20:40	21:40	22:40
	Sky-Markt	00:02	06:42	07:42	08:42	09:42	10:42	11:42	12:42	13:42	14:42	15:42	16:42	17:42	18:42	19:42	20:42	21:42	22:42
	Butzhorn	00:04	06:44	07:44	08:44	09:44	10:44	11:44	12:44	13:44	14:44	15:44	16:44	17:44	18:44	19:44	20:44	21:44	22:44
	Sandberger Weg (neu)	00:05	06:45	07:45	08:45	09:45	10:45	11:45	12:45	13:45	14:45	15:45	16:45	17:45	18:45	19:45	20:45	21:45	22:45
	Berliner Platz	00:06	06:46	07:46	08:46	09:46	10:46	11:46	12:46	13:46	14:46	15:46	16:46	17:46	18:46	19:46	20:46	21:46	22:46
	Danziger Straße	00:07	06:47	07:47	08:47	09:47	10:47	11:47	12:47	13:47	14:47	15:47	16:47	17:47	18:47	19:47	20:47	21:47	22:47
	Rettiner Weg	00:08	06:48	07:48	08:48	09:48	10:48	11:48	12:48	13:48	14:48	15:48	16:48	17:48	18:48	19:48	20:48	21:48	22:48
	Markt	00:10	06:50	07:50	08:50	09:50	10:50	11:50	12:50	13:50	14:50	15:50	16:50	17:50	18:50	19:50	20:50	21:50	22:50
	Bf/ZOB	00:15	06:55	07:55	08:55	09:55	10:55	11:55	12:55	13:55	14:55	15:55	16:55	17:55	18:55	19:55	20:55	21:55	22:55
	<i>DorfBus Neustadt ab</i>			08:00		10:00					15:00		17:00						
	<i>DorfBus Neustadt an</i>				08:57		10:57				15:57		17:57						
	AMEOS Einrichtung	00:18	06:58	07:58	08:58	09:58	10:58	11:58	12:58	13:58	14:58	15:58	16:58	17:58	18:58	19:58	20:58	21:58	22:58
	Sierksdorfer Straße	00:20	07:00	08:00	09:00	10:00	11:00	12:00	13:00	14:00	15:00	16:00	17:00	18:00	19:00	20:00	21:00	22:00	23:00
	Neukoppel/Sierksdorfer Straße	00:21	07:01	08:01	09:01	10:01	11:01	12:01	13:01	14:01	15:01	16:01	17:01	18:01	19:01	20:01	21:01	22:01	23:01
	Roge B207	00:24	07:04	08:04	09:04	10:04	11:04	12:04	13:04	14:04	15:04	16:04	17:04	18:04	19:04	20:04	21:04	22:04	23:04
	Övelgönne B207	00:26	07:06	08:06	09:06	10:06	11:06	12:06	13:06	14:06	15:06	16:06	17:06	18:06	19:06	20:06	21:06	22:06	23:06
	Bujendorf Abzweigung Süsel	00:28	07:08	08:08	09:08	10:08	11:08	12:08	13:08	14:08	15:08	16:08	17:08	18:08	19:08	20:08	21:08	22:08	23:08
	Süsel Süselerbaum	00:29	07:09	08:09	09:09	10:09	11:09	12:09	13:09	14:09	15:09	16:09	17:09	18:09	19:09	20:09	21:09	22:09	23:09
	Middelburg Abzweigung Süsel	00:31	07:11	08:11	09:11	10:11	11:11	12:11	13:11	14:11	15:11	16:11	17:11	18:11	19:11	20:11	21:11	22:11	23:11
	Röbel Abzweigung Süsel	00:34	07:14	08:14	09:14	10:14	11:14	12:14	13:14	14:14	15:14	16:14	17:14	18:14	19:14	20:14	21:14	22:14	23:14
	Eutin Gewerbegebiet/Röntgenstraße	00:38	07:18	08:18	09:18	10:18	11:18	12:18	13:18	14:18	15:18	16:18	17:18	18:18	19:18	20:18	21:18	22:18	23:18
	Charlottenstraße/Industriestraße	00:39	07:19	08:19	09:19	10:19	11:19	12:19	13:19	14:19	15:19	16:19	17:19	18:19	19:19	20:19	21:19	22:19	23:19
	Bürgermeister-Steenblock-Straße	00:41	07:21	08:21	09:21	10:21	11:21	12:21	13:21	14:21	15:21	16:21	17:21	18:21	19:21	20:21	21:21	22:21	23:21
	Bf/ZOB an	00:43	07:23	08:23	09:23	10:23	11:23	12:23	13:23	14:23	15:23	16:23	17:23	18:23	19:23	20:23	21:23	22:23	23:23
	<i>RB nach Lübeck</i>		07:29	08:29	09:29	10:29	11:29	12:29	13:29	14:29	15:29	16:29	17:29	18:29	19:29	20:29	21:29	22:29	23:29
	<i>RB nach Kiel</i>		07:29	08:29	09:29	10:29	11:29	12:29	13:29	14:29	15:29	16:29	17:29	18:29	19:29	20:29	21:29	22:29	23:29
	<i>Linie 5503 nach Bad Malente-Gremsmühlen</i>		07:33	08:33	-	10:33	-	12:33	13:33	14:33	15:33	16:33	-	18:33	-	20:33	-	-	-
	<i>Linie 5507 nach Bad Malente-Gremsmühlen</i>		07:33	08:33	-	10:33	-	12:33	13:33	14:33	15:33	16:33	-	18:33	-	20:33	-	-	-
	<i>Linie 5508 nach Oldenburg</i>		07:35	08:35	09:35	10:35	11:35	12:35	13:35	14:35	15:35	16:35	17:35	18:35	19:35	-	21:35	-	-
	<i>Linie 5516 nach Bosau</i>		07:38	08:38	09:38	10:38	11:38	12:38	13:38	14:38	15:38	16:38	17:38	18:38	19:38	20:38	-	22:38	-
	<i>Linie 5516b nach Bosau</i>		07:33	08:33	-	10:33	-	12:33	13:33	14:33	15:33	16:33	-	18:33	-	20:33	-	-	-
	<i>Linie 5518 nach Neustadt</i>		07:33	08:33	09:33	10:33	11:33	12:33	13:33	14:33	15:33	16:33	17:33	18:33	19:33	20:33	21:33	22:33	-
	<i>Linie 5518b nach Bujendorf</i>		07:33	08:33	-	10:33	-	12:33	13:33	14:33	15:33	16:33	-	18:33	-	20:33	-	-	-
	<i>Linie 5816 nach Scharbeutz</i>		07:38	08:38	09:38	10:38	11:38	12:38	13:38	14:38	15:38	16:38	17:38	18:38	19:38	20:38	21:38	-	-
	<i>Linie 5912 nach Ahrensböök</i>		07:40	08:40	09:40	10:40	11:40	12:40	13:40	14:40	15:40	16:40	17:40	18:40	19:40	-	21:40	-	-
	<i>Linie 5960b nach Pönitz</i>		07:32	08:32	-	10:32	-	12:32	13:32	14:32	15:32	16:32	-	18:32	-	20:32	-	-	-

Kreis Ostholstein

Neustrukturierung des Buslinienetzes

Fahrplankonzept

Linie 5518

Eutin, Bf/ZOB - Süsel - Neustadt, Bf/ZOB - Neustadt,

Klinikum

Mo-Fr (F)	Profil	H-A	H-A	H-A	H-A	H-A	H-A	H-A	H-A	H-A	H-A	H-A	H-A	H-A	H-A	H-A	H-A	H-A	H-A	H-A
Hinweg	Fahrt #		1	2	3	4	5	6	7	8	9	10	11	12	13	14	15	16	17	
Bemerkung / Einschränkung																		(ALFA)	(ALFA)	(ALFA)
	Linie 5503 aus Bad Malente-Gremsmühlen		-	-	08:24	-	10:24	-	-	-	-	15:24	-	17:24	-	-	-	-	-	-
	Linie 5507 aus Bad Malente-Gremsmühlen		-	-	08:24	-	10:24	-	-	-	-	15:24	-	17:24	-	-	-	-	-	-
	Linie 5508 aus Oldenburg		-	07:25	08:25	09:25	10:25	11:25	12:25	13:25	14:25	15:25	16:25	17:25	18:25	19:25	20:25	-	-	22:25
	Linie 5516 aus Bosau		-	07:18	08:18	09:18	10:18	11:18	12:18	13:18	14:18	15:18	16:18	17:18	18:18	19:18	20:18	21:18	-	-
	Linie 5516b aus Bosau		-	-	08:24	-	10:24	-	-	-	-	15:24	-	17:24	-	-	-	-	-	-
	Linie 5518 aus Neustadt		-	07:23	08:23	09:23	10:23	11:23	12:23	13:23	14:23	15:23	16:23	17:23	18:23	19:23	20:23	21:23	22:23	-
	Linie 5518b aus Bujendorf		-	-	08:24	-	10:24	-	-	-	-	15:24	-	17:24	-	-	-	-	-	-
	Linie 5816 aus Scharbeutz		-	07:18	08:18	09:18	10:18	11:18	12:18	13:18	14:18	15:18	16:18	17:18	18:18	19:18	20:18	21:18	22:18	-
	Linie 5912 aus Ahrensböök		-	-	08:19	09:19	10:19	11:19	12:19	13:19	14:19	15:19	16:19	17:19	18:19	19:19	20:19	21:19	-	-
	Linie 5960b aus Pönitz		-	-	09:26	-	-	11:26	-	-	-	-	16:26	-	18:26	-	-	-	-	-
	RB aus Kiel		06:28	07:28	08:28	09:28	10:28	11:28	12:28	13:28	14:28	15:28	16:28	17:28	18:28	19:28	20:28	21:28	22:28	-
	RB aus Lübeck		06:28	07:28	08:28	09:28	10:28	11:28	12:28	13:28	14:28	15:28	16:28	17:28	18:28	19:28	20:28	21:28	22:28	-
Eutin	Bf/ZOB ab	00:00	06:33	07:33	08:33	09:33	10:33	11:33	12:33	13:33	14:33	15:33	16:33	17:33	18:33	19:33	20:33	21:33	22:33	
	Bürgermeister-Steenblock-Straße	00:02	06:35	07:35	08:35	09:35	10:35	11:35	12:35	13:35	14:35	15:35	16:35	17:35	18:35	19:35	20:35	21:35	22:35	-
	Charlottenstraße/Industriestraße	00:04	06:37	07:37	08:37	09:37	10:37	11:37	12:37	13:37	14:37	15:37	16:37	17:37	18:37	19:37	20:37	21:37	22:37	-
	Gewerbegebiet/Röntgenstraße	00:05	06:38	07:38	08:38	09:38	10:38	11:38	12:38	13:38	14:38	15:38	16:38	17:38	18:38	19:38	20:38	21:38	22:38	-
	Röbel	00:09	06:42	07:42	08:42	09:42	10:42	11:42	12:42	13:42	14:42	15:42	16:42	17:42	18:42	19:42	20:42	21:42	22:42	-
	Middelburg	00:12	06:45	07:45	08:45	09:45	10:45	11:45	12:45	13:45	14:45	15:45	16:45	17:45	18:45	19:45	20:45	21:45	22:45	-
	Süsel	00:14	06:47	07:47	08:47	09:47	10:47	11:47	12:47	13:47	14:47	15:47	16:47	17:47	18:47	19:47	20:47	21:47	22:47	-
	Bujendorf	00:15	06:48	07:48	08:48	09:48	10:48	11:48	12:48	13:48	14:48	15:48	16:48	17:48	18:48	19:48	20:48	21:48	22:48	-
	Övelgönne	00:17	06:50	07:50	08:50	09:50	10:50	11:50	12:50	13:50	14:50	15:50	16:50	17:50	18:50	19:50	20:50	21:50	22:50	-
	Roge	00:19	06:52	07:52	08:52	09:52	10:52	11:52	12:52	13:52	14:52	15:52	16:52	17:52	18:52	19:52	20:52	21:52	22:52	-
	Neustadt	00:22	06:55	07:55	08:55	09:55	10:55	11:55	12:55	13:55	14:55	15:55	16:55	17:55	18:55	19:55	20:55	21:55	22:55	-
	Sierksdorfer Straße	00:23	06:56	07:56	08:56	09:56	10:56	11:56	12:56	13:56	14:56	15:56	16:56	17:56	18:56	19:56	20:56	21:56	22:56	-
	AMEOS Einrichtung	00:25	06:58	07:58	08:58	09:58	10:58	11:58	12:58	13:58	14:58	15:58	16:58	17:58	18:58	19:58	20:58	21:58	22:58	-
	Bf/ZOB	00:28	07:01	08:01	09:01	10:01	11:01	12:01	13:01	14:01	15:01	16:01	17:01	18:01	19:01	20:01	21:01	22:01	23:01	
	DorfBus Neustadt ab				09:16		11:16					16:16		18:16						
	DorfBus Neustadt an				08:57		10:57					15:57		17:57						
	Waschgrabenallee	00:31	07:04	08:04	09:04	10:04	11:04	12:04	13:04	14:04	15:04	16:04	17:04	18:04	19:04	20:04	21:04	22:04	23:04	-
	Postamt	00:33	07:06	08:06	09:06	10:06	11:06	12:06	13:06	14:06	15:06	16:06	17:06	18:06	19:06	20:06	21:06	22:06	23:06	-
	Danziger Straße	00:34	07:07	08:07	09:07	10:07	11:07	12:07	13:07	14:07	15:07	16:07	17:07	18:07	19:07	20:07	21:07	22:07	23:07	-
	Berliner Platz	00:36	07:09	08:09	09:09	10:09	11:09	12:09	13:09	14:09	15:09	16:09	17:09	18:09	19:09	20:09	21:09	22:09	23:09	-
	Sandberger Weg (neu)	00:37	07:10	08:10	09:10	10:10	11:10	12:10	13:10	14:10	15:10	16:10	17:10	18:10	19:10	20:10	21:10	22:10	23:10	-
	Butzhorn	00:38	07:11	08:11	09:11	10:11	11:11	12:11	13:11	14:11	15:11	16:11	17:11	18:11	19:11	20:11	21:11	22:11	23:11	-
	Sky-Markt	00:40	07:13	08:13	09:13	10:13	11:13	12:13	13:13	14:13	15:13	16:13	17:13	18:13	19:13	20:13	21:13	22:13	23:13	-
	Klinikum	00:42	07:15	08:15	09:15	10:15	11:15	12:15	13:15	14:15	15:15	16:15	17:15	18:15	19:15	20:15	21:15	22:15	23:15	-

Kreis Ostholstein
Neustrukturierung des Buslinienetzes
 Fahrplankonzept

Linie 5518
 Eutin, Bf/ZOB - Süsel - Neustadt, Bf/ZOB - Neustadt,
 Klinikum

Mo-Fr (F)	Profil	R-A	R-A	R-A	R-A	R-A	R-A	R-A	R-A	R-A	R-A	R-A	R-A	R-A	R-A	R-A	R-A	R-A	R-A
Rückweg	Fahrt #		18	19	20	21	22	23	24	25	26	27	28	29	30	31	32	33	34
Bemerkung / Einschränkung																			
Neustadt	Klinikum	00:00	06:40	07:40	08:40	09:40	10:40	11:40	12:40	13:40	14:40	15:40	16:40	17:40	18:40	19:40	20:40	21:40	22:40
	Sky-Markt	00:02	06:42	07:42	08:42	09:42	10:42	11:42	12:42	13:42	14:42	15:42	16:42	17:42	18:42	19:42	20:42	21:42	22:42
	Butzhorn	00:04	06:44	07:44	08:44	09:44	10:44	11:44	12:44	13:44	14:44	15:44	16:44	17:44	18:44	19:44	20:44	21:44	22:44
	Sandberger Weg (neu)	00:05	06:45	07:45	08:45	09:45	10:45	11:45	12:45	13:45	14:45	15:45	16:45	17:45	18:45	19:45	20:45	21:45	22:45
	Berliner Platz	00:06	06:46	07:46	08:46	09:46	10:46	11:46	12:46	13:46	14:46	15:46	16:46	17:46	18:46	19:46	20:46	21:46	22:46
	Danziger Straße	00:07	06:47	07:47	08:47	09:47	10:47	11:47	12:47	13:47	14:47	15:47	16:47	17:47	18:47	19:47	20:47	21:47	22:47
	Rettiner Weg	00:08	06:48	07:48	08:48	09:48	10:48	11:48	12:48	13:48	14:48	15:48	16:48	17:48	18:48	19:48	20:48	21:48	22:48
	Markt	00:10	06:50	07:50	08:50	09:50	10:50	11:50	12:50	13:50	14:50	15:50	16:50	17:50	18:50	19:50	20:50	21:50	22:50
	Bf/ZOB	00:15	06:55	07:55	08:55	09:55	10:55	11:55	12:55	13:55	14:55	15:55	16:55	17:55	18:55	19:55	20:55	21:55	22:55
	<i>DorfBus Neustadt ab</i>			08:00		10:00					15:00		17:00						
	<i>DorfBus Neustadt an</i>				08:57		10:57					15:57		17:57					
	AMEOS Einrichtung	00:18	06:58	07:58	08:58	09:58	10:58	11:58	12:58	13:58	14:58	15:58	16:58	17:58	18:58	19:58	20:58	21:58	22:58
	Sierksdorfer Straße	00:20	07:00	08:00	09:00	10:00	11:00	12:00	13:00	14:00	15:00	16:00	17:00	18:00	19:00	20:00	21:00	22:00	23:00
	Neukoppel/Sierksdorfer Straße	00:21	07:01	08:01	09:01	10:01	11:01	12:01	13:01	14:01	15:01	16:01	17:01	18:01	19:01	20:01	21:01	22:01	23:01
	Roge	B207	00:24	07:04	08:04	09:04	10:04	11:04	12:04	13:04	14:04	15:04	16:04	17:04	18:04	19:04	20:04	21:04	22:04
	Övelgönne	B207	00:26	07:06	08:06	09:06	10:06	11:06	12:06	13:06	14:06	15:06	16:06	17:06	18:06	19:06	20:06	21:06	22:06
	Bujendorf	Abzweigung Süsel	00:28	07:08	08:08	09:08	10:08	11:08	12:08	13:08	14:08	15:08	16:08	17:08	18:08	19:08	20:08	21:08	22:08
	Süsel	Süselerbaum	00:29	07:09	08:09	09:09	10:09	11:09	12:09	13:09	14:09	15:09	16:09	17:09	18:09	19:09	20:09	21:09	22:09
	Middelburg	Abzweigung Süsel	00:31	07:11	08:11	09:11	10:11	11:11	12:11	13:11	14:11	15:11	16:11	17:11	18:11	19:11	20:11	21:11	22:11
	Röbel	Abzweigung Süsel	00:34	07:14	08:14	09:14	10:14	11:14	12:14	13:14	14:14	15:14	16:14	17:14	18:14	19:14	20:14	21:14	22:14
	Eutin	Gewerbegebiet/Röntgenstraße	00:38	07:18	08:18	09:18	10:18	11:18	12:18	13:18	14:18	15:18	16:18	17:18	18:18	19:18	20:18	21:18	22:18
		Charlottenstraße/Industriestraße	00:39	07:19	08:19	09:19	10:19	11:19	12:19	13:19	14:19	15:19	16:19	17:19	18:19	19:19	20:19	21:19	22:19
		Bürgermeister-Steenblock-Straße	00:41	07:21	08:21	09:21	10:21	11:21	12:21	13:21	14:21	15:21	16:21	17:21	18:21	19:21	20:21	21:21	22:21
		Bf/ZOB an	00:43	07:23	08:23	09:23	10:23	11:23	12:23	13:23	14:23	15:23	16:23	17:23	18:23	19:23	20:23	21:23	22:23
		<i>RB nach Lübeck</i>		07:29	08:29	09:29	10:29	11:29	12:29	13:29	14:29	15:29	16:29	17:29	18:29	19:29	20:29	21:29	22:29
		<i>RB nach Kiel</i>		07:29	08:29	09:29	10:29	11:29	12:29	13:29	14:29	15:29	16:29	17:29	18:29	19:29	20:29	21:29	22:29
		<i>Linie 5503 nach Bad Malente-Gremsmühlen</i>		-	08:33	-	10:33	-	-	-	15:33	-	17:33	-	-	-	-	-	
		<i>Linie 5507 nach Bad Malente-Gremsmühlen</i>		-	08:33	-	10:33	-	-	-	15:33	-	17:33	-	-	-	-	-	
		<i>Linie 5508 nach Oldenburg</i>		07:35	08:35	09:35	10:35	11:35	12:35	13:35	14:35	15:35	16:35	17:35	18:35	19:35	-	21:35	
		<i>Linie 5516 nach Bosau</i>		07:38	08:38	09:38	10:38	11:38	12:38	13:38	14:38	15:38	16:38	17:38	18:38	19:38	20:38	-	22:38
		<i>Linie 5516b nach Bosau</i>		-	08:33	-	10:33	-	-	-	15:33	-	17:33	-	-	-	-	-	
		<i>Linie 5518 nach Neustadt</i>		07:33	08:33	09:33	10:33	11:33	12:33	13:33	14:33	15:33	16:33	17:33	18:33	19:33	20:33	21:33	
		<i>Linie 5518b nach Bujendorf</i>		-	08:33	-	10:33	-	-	-	15:33	-	17:33	-	-	-	-	-	
		<i>Linie 5816 nach Scharbeutz</i>		07:38	08:38	09:38	10:38	11:38	12:38	13:38	14:38	15:38	16:38	17:38	18:38	19:38	20:38	21:38	
		<i>Linie 5912 nach Ahrensböök</i>		07:40	08:40	09:40	10:40	11:40	12:40	13:40	14:40	15:40	16:40	17:40	18:40	19:40	-	21:40	
		<i>Linie 5960b nach Pönitz</i>		-	08:31	-	10:31	-	-	-	15:31	-	17:31	-	-	-	-	-	

Kreis Ostholstein
Neustrukturierung des Buslinienetzes
 Fahrplankonzept

Linie 5518

Eutin, Bf/ZOB - Süsel - Neustadt, Bf/ZOB - Neustadt,
 Klinikum

Sa	Profil	H-A	H-A	H-A	H-A	H-A	H-A	H-A	H-A	H-A	H-A	H-A	H-A	H-A	H-A	H-A	H-A	H-A	H-A	
Hinweg	Fahrt #	1	2	3	4	5	6	7	8	9	10	11	12	13	14	15	16	(ALFA)	(ALFA)	
Bemerkung / Einschränkung																				
	Linie 5503 aus Bad Malente-Gremsmühlen	-	-	08:24	-	10:24	-	-	-	-	15:24	-	17:24	-	-	-	-	-	-	
	Linie 5507 aus Bad Malente-Gremsmühlen	-	-	08:24	-	10:24	-	-	-	-	15:24	-	17:24	-	-	-	-	-	-	
	Linie 5508 aus Oldenburg	-	-	08:25	09:25	10:25	11:25	12:25	13:25	14:25	15:25	16:25	17:25	18:25	19:25	-	-	-	21:25	
	Linie 5516 aus Bosau	-	07:18	08:18	09:18	10:18	11:18	12:18	13:18	14:18	15:18	16:18	17:18	18:18	-	-	20:18	-	-	
	Linie 5516b aus Bosau	-	-	08:24	-	10:24	-	-	-	-	15:24	-	17:24	-	-	-	-	-	-	
	Linie 5518 aus Neustadt	-	07:23	08:23	09:23	10:23	11:23	12:23	13:23	14:23	15:23	16:23	17:23	18:23	19:23	20:23	21:23	-	-	
	Linie 5518b aus Bujendorf	-	-	08:24	-	10:24	-	-	-	-	15:24	-	17:24	-	-	-	-	-	-	
	Linie 5816 aus Scharbeutz	-	07:18	08:18	09:18	10:18	11:18	12:18	13:18	14:18	15:18	16:18	17:18	18:18	-	-	20:18	-	-	
	Linie 5912 aus Ahrensböök	-	-	08:19	09:19	10:19	11:19	12:19	13:19	14:19	15:19	16:19	17:19	18:19	19:19	-	-	-	21:19	
	Linie 5960b aus Pönitz	-	-	-	09:26	-	11:26	-	-	-	-	16:26	-	18:26	-	-	-	-	-	
	RB aus Kiel	06:28	07:28	08:28	09:28	10:28	11:28	12:28	13:28	14:28	15:28	16:28	17:28	18:28	19:28	20:28	21:28	-	-	
	RB aus Lübeck	06:28	07:28	08:28	09:28	10:28	11:28	12:28	13:28	14:28	15:28	16:28	17:28	18:28	19:28	20:28	21:28	-	-	
Eutin	Bf/ZOB ab	00:00	06:33	07:33	08:33	09:33	10:33	11:33	12:33	13:33	14:33	15:33	16:33	17:33	18:33	19:33	20:33	21:33	21:33	
	Bürgermeister-Steenblock-Straße	00:02	06:35	07:35	08:35	09:35	10:35	11:35	12:35	13:35	14:35	15:35	16:35	17:35	18:35	19:35	20:35	21:35	-	-
	Charlottenstraße/Industriestraße	00:04	06:37	07:37	08:37	09:37	10:37	11:37	12:37	13:37	14:37	15:37	16:37	17:37	18:37	19:37	20:37	21:37	-	-
	Gewerbegebiet/Röntgenstraße	00:05	06:38	07:38	08:38	09:38	10:38	11:38	12:38	13:38	14:38	15:38	16:38	17:38	18:38	19:38	20:38	21:38	-	-
	Röbel	00:09	06:42	07:42	08:42	09:42	10:42	11:42	12:42	13:42	14:42	15:42	16:42	17:42	18:42	19:42	20:42	21:42	-	-
	Middelburg	00:12	06:45	07:45	08:45	09:45	10:45	11:45	12:45	13:45	14:45	15:45	16:45	17:45	18:45	19:45	20:45	21:45	-	-
	Süsel	00:14	06:47	07:47	08:47	09:47	10:47	11:47	12:47	13:47	14:47	15:47	16:47	17:47	18:47	19:47	20:47	21:47	-	-
	Bujendorf	00:15	06:48	07:48	08:48	09:48	10:48	11:48	12:48	13:48	14:48	15:48	16:48	17:48	18:48	19:48	20:48	21:48	-	-
	Övelgönne	00:17	06:50	07:50	08:50	09:50	10:50	11:50	12:50	13:50	14:50	15:50	16:50	17:50	18:50	19:50	20:50	21:50	-	-
	Roge	00:19	06:52	07:52	08:52	09:52	10:52	11:52	12:52	13:52	14:52	15:52	16:52	17:52	18:52	19:52	20:52	21:52	-	-
	Neustadt	00:22	06:55	07:55	08:55	09:55	10:55	11:55	12:55	13:55	14:55	15:55	16:55	17:55	18:55	19:55	20:55	21:55	-	-
	Sierksdorfer Straße	00:23	06:56	07:56	08:56	09:56	10:56	11:56	12:56	13:56	14:56	15:56	16:56	17:56	18:56	19:56	20:56	21:56	-	-
	AMEOS Einrichtung	00:25	06:58	07:58	08:58	09:58	10:58	11:58	12:58	13:58	14:58	15:58	16:58	17:58	18:58	19:58	20:58	21:58	-	-
	Bf/ZOB	00:28	07:01	08:01	09:01	10:01	11:01	12:01	13:01	14:01	15:01	16:01	17:01	18:01	19:01	20:01	21:01	22:01	22:01	
	DorfBus Neustadt ab			09:16		11:16					16:16		18:16							
	DorfBus Neustadt an			08:57		10:57					15:57		17:57							
	Waschgrabenallee	00:31	07:04	08:04	09:04	10:04	11:04	12:04	13:04	14:04	15:04	16:04	17:04	18:04	19:04	20:04	21:04	22:04	-	-
	Postamt	00:33	07:06	08:06	09:06	10:06	11:06	12:06	13:06	14:06	15:06	16:06	17:06	18:06	19:06	20:06	21:06	22:06	-	-
	Danziger Straße	00:34	07:07	08:07	09:07	10:07	11:07	12:07	13:07	14:07	15:07	16:07	17:07	18:07	19:07	20:07	21:07	22:07	-	-
	Berliner Platz	00:36	07:09	08:09	09:09	10:09	11:09	12:09	13:09	14:09	15:09	16:09	17:09	18:09	19:09	20:09	21:09	22:09	-	-
	Sandberger Weg (neu)	00:37	07:10	08:10	09:10	10:10	11:10	12:10	13:10	14:10	15:10	16:10	17:10	18:10	19:10	20:10	21:10	22:10	-	-
	Butzhorn	00:38	07:11	08:11	09:11	10:11	11:11	12:11	13:11	14:11	15:11	16:11	17:11	18:11	19:11	20:11	21:11	22:11	-	-
	Sky-Markt	00:40	07:13	08:13	09:13	10:13	11:13	12:13	13:13	14:13	15:13	16:13	17:13	18:13	19:13	20:13	21:13	22:13	-	-
	Klinikum	00:42	07:15	08:15	09:15	10:15	11:15	12:15	13:15	14:15	15:15	16:15	17:15	18:15	19:15	20:15	21:15	22:15	-	-

Kreis Ostholstein
Neustrukturierung des Buslinienetzes
 Fahrplankonzept

Linie 5518
 Eutin, Bf/ZOB - Süsel - Neustadt, Bf/ZOB - Neustadt,
 Klinikum

Sa	Profil	R-A	R-A	R-A	R-A	R-A	R-A	R-A	R-A	R-A	R-A	R-A	R-A	R-A	R-A	R-A	R-A	R-A		
Rückweg	Fahrt #		17	18	19	20	21	22	23	24	25	26	27	28	29	30	31	32		
Bemerkung / Einschränkung																(ALFA)	(ALFA)	(ALFA)	(ALFA)	(ALFA)
Neustadt	Klinikum	00:00	06:40	07:40	08:40	09:40	10:40	11:40	12:40	13:40	14:40	15:40	16:40	17:40	18:40	19:40	20:40	21:40		
	Sky-Markt	00:02	06:42	07:42	08:42	09:42	10:42	11:42	12:42	13:42	14:42	15:42	16:42	17:42	18:42	19:42	20:42	21:42		
	Butzhorn	00:04	06:44	07:44	08:44	09:44	10:44	11:44	12:44	13:44	14:44	15:44	16:44	17:44	18:44	19:44	20:44	21:44		
	Sandberger Weg (neu)	00:05	06:45	07:45	08:45	09:45	10:45	11:45	12:45	13:45	14:45	15:45	16:45	17:45	18:45	19:45	20:45	21:45		
	Berliner Platz	00:06	06:46	07:46	08:46	09:46	10:46	11:46	12:46	13:46	14:46	15:46	16:46	17:46	18:46	19:46	20:46	21:46		
	Danziger Straße	00:07	06:47	07:47	08:47	09:47	10:47	11:47	12:47	13:47	14:47	15:47	16:47	17:47	18:47	19:47	20:47	21:47		
	Retliner Weg	00:08	06:48	07:48	08:48	09:48	10:48	11:48	12:48	13:48	14:48	15:48	16:48	17:48	18:48	19:48	20:48	21:48		
	Markt	00:10	06:50	07:50	08:50	09:50	10:50	11:50	12:50	13:50	14:50	15:50	16:50	17:50	18:50	19:50	20:50	21:50		
	Bf/ZOB	00:15	06:55	07:55	08:55	09:55	10:55	11:55	12:55	13:55	14:55	15:55	16:55	17:55	18:55	19:55	20:55	21:55		
	<i>DorfBus Neustadt ab</i>			08:00		10:00					15:00		17:00							
	<i>DorfBus Neustadt an</i>				08:57		10:57				15:57		17:57							
	AMEOS Einrichtung	00:18	06:58	07:58	08:58	09:58	10:58	11:58	12:58	13:58	14:58	15:58	16:58	17:58	18:58	19:58	20:58	21:58		
	Sierksdorfer Straße	00:20	07:00	08:00	09:00	10:00	11:00	12:00	13:00	14:00	15:00	16:00	17:00	18:00	19:00	20:00	21:00	22:00		
	Neukoppel/Sierksdorfer Straße	00:21	07:01	08:01	09:01	10:01	11:01	12:01	13:01	14:01	15:01	16:01	17:01	18:01	19:01	20:01	21:01	22:01		
	Roge B207	00:24	07:04	08:04	09:04	10:04	11:04	12:04	13:04	14:04	15:04	16:04	17:04	18:04	19:04	20:04	21:04	22:04		
Övelgönne	B207	00:26	07:06	08:06	09:06	10:06	11:06	12:06	13:06	14:06	15:06	16:06	17:06	18:06	19:06	20:06	21:06	22:06		
Bujendorf	Abzweigung Süsel	00:28	07:08	08:08	09:08	10:08	11:08	12:08	13:08	14:08	15:08	16:08	17:08	18:08	19:08	20:08	21:08	22:08		
Süsel	Süselerbaum	00:29	07:09	08:09	09:09	10:09	11:09	12:09	13:09	14:09	15:09	16:09	17:09	18:09	19:09	20:09	21:09	22:09		
Middelburg	Abzweigung Süsel	00:31	07:11	08:11	09:11	10:11	11:11	12:11	13:11	14:11	15:11	16:11	17:11	18:11	19:11	20:11	21:11	22:11		
Röbel	Abzweigung Süsel	00:34	07:14	08:14	09:14	10:14	11:14	12:14	13:14	14:14	15:14	16:14	17:14	18:14	19:14	20:14	21:14	22:14		
Eutin	Gewerbegebiet/Röntgenstraße	00:38	07:18	08:18	09:18	10:18	11:18	12:18	13:18	14:18	15:18	16:18	17:18	18:18	19:18	20:18	21:18	22:18		
	Charlottenstraße/Industriestraße	00:39	07:19	08:19	09:19	10:19	11:19	12:19	13:19	14:19	15:19	16:19	17:19	18:19	19:19	20:19	21:19	22:19		
	Bürgermeister-Steenblock-Straße	00:41	07:21	08:21	09:21	10:21	11:21	12:21	13:21	14:21	15:21	16:21	17:21	18:21	19:21	20:21	21:21	22:21		
	Bf/ZOB an	00:43	07:23	08:23	09:23	10:23	11:23	12:23	13:23	14:23	15:23	16:23	17:23	18:23	19:23	20:23	21:23	22:23		
	<i>RB nach Lübeck</i>		07:29	08:29	09:29	10:29	11:29	12:29	13:29	14:29	15:29	16:29	17:29	18:29	19:29	20:29	21:29	22:29		
	<i>RB nach Kiel</i>		07:29	08:29	09:29	10:29	11:29	12:29	13:29	14:29	15:29	16:29	17:29	18:29	19:29	20:29	21:29	22:29		
	<i>Linie 5503 nach Bad Malente-Gremsmühlen</i>		-	08:33	-	10:33	-	-	-	-	15:33	-	17:33	-	-	-	-	-		
	<i>Linie 5507 nach Bad Malente-Gremsmühlen</i>		-	08:33	-	10:33	-	-	-	-	15:33	-	17:33	-	-	-	-	-		
	<i>Linie 5508 nach Oldenburg</i>		07:35	08:35	09:35	10:35	11:35	12:35	13:35	14:35	15:35	16:35	17:35	-	19:35	-	21:35	-		
	<i>Linie 5516 nach Bosau</i>		07:38	08:38	09:38	10:38	11:38	12:38	13:38	14:38	15:38	16:38	-	18:38	-	20:38	-	-		
	<i>Linie 5516b nach Bosau</i>		-	08:33	-	10:33	-	-	-	-	15:33	-	17:33	-	-	-	-	-		
	<i>Linie 5518 nach Neustadt</i>		07:33	08:33	09:33	10:33	11:33	12:33	13:33	14:33	15:33	16:33	17:33	18:33	19:33	20:33	21:33	-		
	<i>Linie 5518b nach Bujendorf</i>		-	08:33	-	10:33	-	-	-	-	15:33	-	17:33	-	-	-	-	-		
	<i>Linie 5816 nach Scharbeutz</i>		07:38	08:38	09:38	10:38	11:38	12:38	13:38	14:38	15:38	16:38	17:38	18:38	-	20:38	-	-		
	<i>Linie 5912 nach Ahrensböök</i>		07:40	08:40	09:40	10:40	11:40	12:40	13:40	14:40	15:40	16:40	17:40	-	19:40	-	21:40	-		
	<i>Linie 5960b nach Pönitz</i>		-	08:31	-	10:31	-	-	-	-	15:31	-	17:31	-	-	-	-	-		

Kreis Ostholstein

Neustrukturierung des Buslinienetzes

Fahrplankonzept

Linie 5518

Eutin, Bf/ZOB - Süsel - Neustadt, Bf/ZOB - Neustadt,

Klinikum

So	Profil	H-A	H-A	H-A	H-A	H-A	H-A	H-A	H-A	H-A	H-A	H-A	H-A	H-A
Hinweg	Fahrt #	1	2	3	4	5	6	7	8	9	10	11	12	
Bemerkung / Einschränkung		(ALFA)	(ALFA)	(ALFA)	(ALFA)	(ALFA)	(ALFA)	(ALFA)	(ALFA)	(ALFA)	(ALFA)	(ALFA)	(ALFA)	
Linie 5503 aus Bad Malente-Gremsmühlen		-	08:24	-	10:24	-	-	-	-	15:24	-	17:24	-	
Linie 5507 aus Bad Malente-Gremsmühlen		-	08:24	-	10:24	-	-	-	-	15:24	-	17:24	-	
Linie 5508 aus Oldenburg		-	-	09:25	-	11:25	-	13:25	-	15:25	-	17:25	-	
Linie 5516 aus Bosau		-	-	09:18	-	11:18	-	13:18	-	15:18	-	17:18	-	
Linie 5516b aus Bosau		-	08:24	-	10:24	-	-	-	-	15:24	-	17:24	-	
Linie 5518 aus Neustadt		-	08:23	09:23	10:23	11:23	12:23	13:23	14:23	15:23	16:23	17:23	18:23	
Linie 5518b aus Bujendorf		-	08:24	-	10:24	-	-	-	-	15:24	-	17:24	-	
Linie 5816 aus Scharbeutz		-	-	09:18	-	11:18	-	13:18	-	15:18	-	17:18	-	
Linie 5912 aus Ahrensböök		-	-	09:19	-	11:19	-	13:19	-	15:19	-	17:19	-	
Linie 5960b aus Pönitz		-	-	09:26	-	11:26	-	-	-	-	16:26	-	18:26	
RB aus Kiel		07:28	08:28	09:28	10:28	11:28	12:28	13:28	14:28	15:28	16:28	17:28	18:28	
RB aus Lübeck		07:28	08:28	09:28	10:28	11:28	12:28	13:28	14:28	15:28	16:28	17:28	18:28	
Eutin	Bf/ZOB ab	00:00	07:33	08:33	09:33	10:33	11:33	12:33	13:33	14:33	15:33	16:33	17:33	18:33
	Bürgermeister-Steenblock-Straße	00:02	07:35	08:35	09:35	10:35	11:35	12:35	13:35	14:35	15:35	16:35	17:35	18:35
	Charlottenstraße/Industriestraße	00:04	07:37	08:37	09:37	10:37	11:37	12:37	13:37	14:37	15:37	16:37	17:37	18:37
	Gewerbegebiet/Röntgenstraße	00:05	07:38	08:38	09:38	10:38	11:38	12:38	13:38	14:38	15:38	16:38	17:38	18:38
	Röbel	00:09	07:42	08:42	09:42	10:42	11:42	12:42	13:42	14:42	15:42	16:42	17:42	18:42
	Middelburg	00:12	07:45	08:45	09:45	10:45	11:45	12:45	13:45	14:45	15:45	16:45	17:45	18:45
	Süsel	00:14	07:47	08:47	09:47	10:47	11:47	12:47	13:47	14:47	15:47	16:47	17:47	18:47
	Bujendorf	00:15	07:48	08:48	09:48	10:48	11:48	12:48	13:48	14:48	15:48	16:48	17:48	18:48
	Övelgönne	00:17	07:50	08:50	09:50	10:50	11:50	12:50	13:50	14:50	15:50	16:50	17:50	18:50
	Roge	00:19	07:52	08:52	09:52	10:52	11:52	12:52	13:52	14:52	15:52	16:52	17:52	18:52
	Neustadt	00:22	07:55	08:55	09:55	10:55	11:55	12:55	13:55	14:55	15:55	16:55	17:55	18:55
	Sierksdorfer Straße	00:23	07:56	08:56	09:56	10:56	11:56	12:56	13:56	14:56	15:56	16:56	17:56	18:56
	AMEOS Einrichtung	00:25	07:58	08:58	09:58	10:58	11:58	12:58	13:58	14:58	15:58	16:58	17:58	18:58
	Bf/ZOB	00:28	08:01	09:01	10:01	11:01	12:01	13:01	14:01	15:01	16:01	17:01	18:01	19:01
	DorfBus Neustadt ab			09:16						16:16				
	DorfBus Neustadt an			08:57						15:57				
	Waschgrabenallee	00:31	08:04	09:04	10:04	11:04	12:04	13:04	14:04	15:04	16:04	17:04	18:04	19:04
	Postamt	00:33	08:06	09:06	10:06	11:06	12:06	13:06	14:06	15:06	16:06	17:06	18:06	19:06
	Danziger Straße	00:34	08:07	09:07	10:07	11:07	12:07	13:07	14:07	15:07	16:07	17:07	18:07	19:07
	Berliner Platz	00:36	08:09	09:09	10:09	11:09	12:09	13:09	14:09	15:09	16:09	17:09	18:09	19:09
	Sandberger Weg (neu)	00:37	08:10	09:10	10:10	11:10	12:10	13:10	14:10	15:10	16:10	17:10	18:10	19:10
	Butzhorn	00:38	08:11	09:11	10:11	11:11	12:11	13:11	14:11	15:11	16:11	17:11	18:11	19:11
	Sky-Markt	00:40	08:13	09:13	10:13	11:13	12:13	13:13	14:13	15:13	16:13	17:13	18:13	19:13
	Klinikum	00:42	08:15	09:15	10:15	11:15	12:15	13:15	14:15	15:15	16:15	17:15	18:15	19:15

Kreis Ostholstein
Neustrukturierung des Buslinienetzes
 Fahrplankonzept

Linie 5518
 Eutin, Bf/ZOB - Süsel - Neustadt, Bf/ZOB - Neustadt,
 Klinikum

So	Profil	R-A	R-A	R-A	R-A	R-A	R-A	R-A	R-A	R-A	R-A	R-A	R-A	
Rückweg	Fahrt #		13	14	15	16	17	18	19	20	21	22	23	24
	Bemerkung / Einschränkung		(ALFA)	(ALFA)	(ALFA)	(ALFA)	(ALFA)	(ALFA)	(ALFA)	(ALFA)	(ALFA)	(ALFA)	(ALFA)	(ALFA)
Neustadt	Klinikum	00:00	07:40	08:40	09:40	10:40	11:40	12:40	13:40	14:40	15:40	16:40	17:40	18:40
	Sky-Markt	00:02	07:42	08:42	09:42	10:42	11:42	12:42	13:42	14:42	15:42	16:42	17:42	18:42
	Butzhorn	00:04	07:44	08:44	09:44	10:44	11:44	12:44	13:44	14:44	15:44	16:44	17:44	18:44
	Sandberger Weg (neu)	00:05	07:45	08:45	09:45	10:45	11:45	12:45	13:45	14:45	15:45	16:45	17:45	18:45
	Berliner Platz	00:06	07:46	08:46	09:46	10:46	11:46	12:46	13:46	14:46	15:46	16:46	17:46	18:46
	Danziger Straße	00:07	07:47	08:47	09:47	10:47	11:47	12:47	13:47	14:47	15:47	16:47	17:47	18:47
	Rettiner Weg	00:08	07:48	08:48	09:48	10:48	11:48	12:48	13:48	14:48	15:48	16:48	17:48	18:48
	Markt	00:10	07:50	08:50	09:50	10:50	11:50	12:50	13:50	14:50	15:50	16:50	17:50	18:50
	Bf/ZOB	00:15	07:55	08:55	09:55	10:55	11:55	12:55	13:55	14:55	15:55	16:55	17:55	18:55
	<i>DorfBus Neustadt ab</i>		08:00							15:00				
	<i>DorfBus Neustadt an</i>			08:57							15:57			
	AMEOS Einrichtung	00:18	07:58	08:58	09:58	10:58	11:58	12:58	13:58	14:58	15:58	16:58	17:58	18:58
	Sierksdorfer Straße	00:20	08:00	09:00	10:00	11:00	12:00	13:00	14:00	15:00	16:00	17:00	18:00	19:00
	Neukoppel/Sierksdorfer Straße	00:21	08:01	09:01	10:01	11:01	12:01	13:01	14:01	15:01	16:01	17:01	18:01	19:01
Roge	B207	00:24	08:04	09:04	10:04	11:04	12:04	13:04	14:04	15:04	16:04	17:04	18:04	19:04
Övelgönne	B207	00:26	08:06	09:06	10:06	11:06	12:06	13:06	14:06	15:06	16:06	17:06	18:06	19:06
Bujendorf	Abzweigung Süsel	00:28	08:08	09:08	10:08	11:08	12:08	13:08	14:08	15:08	16:08	17:08	18:08	19:08
Süsel	Süselerbaum	00:29	08:09	09:09	10:09	11:09	12:09	13:09	14:09	15:09	16:09	17:09	18:09	19:09
Middelburg	Abzweigung Süsel	00:31	08:11	09:11	10:11	11:11	12:11	13:11	14:11	15:11	16:11	17:11	18:11	19:11
Röbel	Abzweigung Süsel	00:34	08:14	09:14	10:14	11:14	12:14	13:14	14:14	15:14	16:14	17:14	18:14	19:14
Eutin	Gewerbegebiet/Röntgenstraße	00:38	08:18	09:18	10:18	11:18	12:18	13:18	14:18	15:18	16:18	17:18	18:18	19:18
	Charlottenstraße/Industriestraße	00:39	08:19	09:19	10:19	11:19	12:19	13:19	14:19	15:19	16:19	17:19	18:19	19:19
	Bürgermeister-Steenblock-Straße	00:41	08:21	09:21	10:21	11:21	12:21	13:21	14:21	15:21	16:21	17:21	18:21	19:21
	Bf/ZOB an	00:43	08:23	09:23	10:23	11:23	12:23	13:23	14:23	15:23	16:23	17:23	18:23	19:23
	<i>RB nach Lübeck</i>		08:29	09:29	10:29	11:29	12:29	13:29	14:29	15:29	16:29	17:29	18:29	19:29
	<i>RB nach Kiel</i>		08:29	09:29	10:29	11:29	12:29	13:29	14:29	15:29	16:29	17:29	18:29	19:29
	<i>Linie 5503 nach Bad Malente-Gremsmühlen</i>		08:33	-	10:33	-	-	-	-	15:33	-	17:33	-	-
	<i>Linie 5507 nach Bad Malente-Gremsmühlen</i>		08:33	-	10:33	-	-	-	-	15:33	-	17:33	-	-
	<i>Linie 5508 nach Oldenburg</i>		-	09:33	-	11:33	-	13:33	-	15:33	-	17:33	-	19:33
	<i>Linie 5516 nach Bosau</i>		-	09:38	-	11:38	-	13:38	-	15:38	-	17:38	-	19:38
	<i>Linie 5516b nach Bosau</i>		08:33	-	10:33	-	-	-	-	15:33	-	17:33	-	-
	<i>Linie 5518 nach Neustadt</i>		08:33	09:33	10:33	11:33	12:33	13:33	14:33	15:33	16:33	17:33	18:33	-
	<i>Linie 5518b nach Bujendorf</i>		08:33	-	10:33	-	-	-	-	15:33	-	17:33	-	-
	<i>Linie 5816 nach Scharbeutz</i>		-	09:38	-	11:38	-	13:38	-	15:38	-	17:38	-	19:38
	<i>Linie 5912 nach Ahrensböök</i>		-	09:40	-	11:40	-	13:40	-	15:40	-	17:40	-	19:40
	<i>Linie 5960b nach Pönitz</i>		08:31	-	10:31	-	-	-	-	15:31	-	17:31	-	-

Zeichenerklärung

- H-A, H-B, ... Fahrplanvarianten Hinweg
- R-A, R-B, ... Fahrplanvarianten Rückweg
- H-S, R-S Fahrplanvarianten Schulfahrt
- ALFA Fahrt wird bei Bedarfsanmeldung angeboten
- (ALFA) Optional: Fahrt wird bei Bedarfsanmeldung angeboten
- S Schulfahrt entsprechend Status quo
- (S) Fahrt mit teilweiser Funktion als Schulfahrt (entsprechend Status quo)
- Anp. Anpassung des vertakteten Fahrtenangebots zur besseren Anbindung von Schulen
- 99 Bedienung von Haltestellen in anderer Reihenfolge

Neustadt, Bf/ZOB - Grömitz - Kellenhusen - Grube - Oldenburg, Bf

Mo-Fr (S)	Profil	H-A	H-B	H-S	H-S	H-A	H-S	H-S	H-B	H-S	H-A	H-B	H-A	H-B	H-S	H-A	H-S	H-B	H-S
Hinweg	Fahrt #	1	2	3	4	5	6	7	8	9	10	11	12	13	14	15	16		
	Bemerkung / Einschränkung	S	S	Anp.	S	S	S	S	S	(ALFA)	(ALFA)	(S)	(S)	(ALFA)	S	S	S	S	S
	RB aus Lübeck			05:52				06:52		07:52	08:52	09:52	10:52		11:52				12:52
	Linie 5801 aus Schönwalde							06:57		07:57	08:57	09:57	10:57		11:57				12:57
	Linie 5803 aus Schorbeutz							06:45		07:55	08:55	09:55	10:55		11:55				12:55
	DorfBus Neustadt an																		
Neustadt	Bf/ZOB	00:00	00:00	05:45	06:00	06:50		07:00		08:00	09:00	10:00	11:00	11:45	12:00			12:35	13:20
	Waschgrabenallee	00:02	00:02	05:47	06:02	06:52		07:02		08:02	09:02	10:02	11:02	11:47	12:02			12:37	13:02
	Jacob-Lienau-Schule Schullende																	12:20	13:20
	Postamt	00:04	00:04	05:49	06:04	06:54		07:04		08:04	09:04	10:04	11:04	11:49	12:04			12:39	13:04
	Gymnasium													11:54				12:44	
	Jacob-Lienau-Schule Schulbeginn							07:45		08:50									12:55
	Grundschule Neustädter Bucht Schullende																		
	Danziger Straße	00:05	00:05	05:50	06:05	06:55		07:05		08:05	09:05	10:05	11:05	11:59	12:05			12:49	13:05
	Grundschule Neustädter Bucht Schulbeginn							07:45		08:35									
	Mühlenberg (neu)	00:07	00:07	05:52	06:07	06:57		07:07		08:07	09:07	10:07	11:07	12:01	12:07			12:51	13:07
	Ostring	00:08	00:08	05:53	06:08	06:58		07:08		08:08	09:08	10:08	11:08	12:02	12:08			12:52	13:08
	Abzweigung	00:09	00:09	05:54	06:09	06:59		07:09		08:09	09:09	10:09	11:09	12:03	12:09			12:53	13:09
	B501	00:10	00:10	05:55	06:10	07:00		07:10		08:10	09:10	10:10	11:10	12:04	12:10			12:54	13:10
	Baumallee	00:11	00:11	05:56	06:11	07:01		07:11		08:11	09:11	10:11	11:11	12:05	12:11			12:55	13:11
	B501	00:12	00:12	05:57	06:12	07:02		07:12		08:12	09:12	10:12	11:12	12:06	12:12			12:56	13:12
	Blieshagen	B501	00:13	00:13	05:58	06:13	07:03	07:13		08:13	09:13	10:13	11:13	12:07	12:13			12:57	13:13
	Albersdorf	B501	00:14	00:14	05:59	06:14	07:04	07:14		08:14	09:14	10:14	11:14	12:08	12:14			12:58	13:14
	Grömitz		00:15	00:15	06:00	06:15	07:05	07:15		08:15	09:15	10:15	11:15	12:09	12:15			12:59	13:15
	Yachthafen	00:16	00:16	06:01	06:16	07:06		07:16		08:16	09:16	10:16	11:16	12:10	12:16			13:00	13:16
	Wicheldorfstraße	00:18	00:18	06:03	06:18	07:08		07:18		08:18	09:18	10:18	11:18	12:12	12:18			13:02	13:18
	Grundschule	00:22	00:22	06:07	06:22	07:12		07:22		08:22	09:22	10:22	11:22	12:16	12:22			13:06	13:22
	Markt	00:23	00:23	06:08	06:23	07:13		07:23		08:23	09:23	10:23	11:23	12:17	12:23			13:07	13:23
	Brookgang	00:26	00:26	06:11	06:26	07:16		07:26		08:26	09:26	10:26	11:26	12:20	12:26			13:10	13:26
	Möwenstraße	00:28	00:28	06:13	06:28	07:18		07:28		08:28	09:28	10:28	11:28	12:22	12:28			13:12	13:28
	Ferienpark Camaro	00:30	00:30	06:15	06:30	07:20		07:30		08:30	09:30	10:30	11:30	12:24	12:30			13:14	13:30
	Dorf	00:32	00:32	06:17	06:32	07:22		07:32		08:32	09:32	10:32	11:32	12:26	12:32			13:16	13:32
	Abzweigung Jasen	00:33	00:33	06:18	06:33	07:23		07:33		08:33	09:33	10:33	11:33	12:27	12:33			13:17	13:33
	Lensterbek	00:35	00:35	06:20	06:35	07:25		07:35		08:35	09:35	10:35	11:35	12:29	12:35			13:19	13:35
	Cismar	00:36	00:36	06:21	06:36	07:26		07:36		08:36	09:36	10:36	11:36	12:30	12:36			13:20	13:36
	Klosterkrug	00:37	00:37	06:22	06:37	07:27		07:37		08:37	09:37	10:37	11:37	12:31	12:37			13:21	13:37
	Meiserei	00:38	00:38	06:23	06:38	07:28		07:38		08:38	09:38	10:38	11:38	12:32	12:38			13:22	13:38
	Henriettenhof	00:39	00:39	06:24	06:39	07:29		07:39		08:39	09:39	10:39	11:39	12:33	12:39			13:23	13:39
	Grönwaldshorst	00:41	00:41	06:26	06:41	07:31		07:41		08:41	09:41	10:41	11:41	12:35	12:41			13:25	13:41
	B501	00:42	00:42	06:27	06:42	07:32		07:42		08:42	09:42	10:42	11:42	12:36	12:42			13:26	13:42
	Abzweigung	00:43	00:43	06:28	06:43			07:43		08:43	09:43	10:43	11:43	12:37	12:43			13:27	13:43
	Alte Schmiede	00:46	00:46	06:31	06:46			07:46		08:46	09:46	10:46	11:46	12:40	12:46			13:30	13:46
	ZOB	00:48	00:48	06:33	06:48		07:36	07:48		08:48	09:48	10:48	11:48	12:42	12:48			13:32	13:48
	Dahme	00:51	00:51	06:36	06:51		07:39	07:51		08:51	09:51	10:51		12:45	12:51				13:51
	Bokhorst	00:53	00:53	06:38	06:53		07:41	07:53		08:53	09:53	10:53		12:47	12:53				13:53
	Deichhof	00:54	00:54	06:39	06:54		07:42	07:54		08:54	09:54	10:54		12:48	12:54				13:54
	Kellenhusener Weg	00:56	00:56	06:41	06:56		07:44	07:56		08:56	09:56	10:56		12:50	12:56				13:56
	Strandhotel	00:58	00:58	06:43	06:58		07:46	07:58	07:51	08:58	09:58	10:58		12:52	12:58				13:58
	Alte Schmiede	01:00		06:45	07:00		07:48	07:55	09:00	11:00		12:54	13:00						14:29
	Dahmefelderde							07:56					12:55						
	Achter Tholt	01:03		06:48	07:03		07:51		09:03	11:03				13:03					14:32
	Schusterkrug	01:05		06:50	07:05	07:35	07:53		09:05	11:05	11:53			13:05	13:37				14:34
	Grube	01:07		06:52	07:07	07:37	07:55		09:07	11:07				13:07					14:36
	Weberkamp	01:09		06:54	07:09	07:39	07:57		09:09	11:09				13:09					14:38
	Hauptstraße/Friedhof	01:10		06:40	06:55	07:10	07:40	07:58	09:10	11:10	11:56	12:57	13:10	13:40					14:39
	Gruber Hof	01:12		06:42	06:57	07:12	07:42	08:00	09:12	11:12	11:58	12:59	13:12						
	Grundschule Grube Schullende			06:58		07:43	08:01				11:59	13:00							
	Grundschule Grube Schulbeginn			07:00		08:00													
	Fährkamp	01:13		06:43	07:13			08:01	09:13	11:13			13:02	13:13					
	Muchelsdorf	01:15		06:45	07:15			08:03	09:15	11:15			13:04	13:15					
	Rosendorf	01:16		06:46	07:16			08:04	09:16	11:16			13:05	13:16					
	Ort			06:49				08:07											
	Ort	01:18		06:52	07:18			08:10	09:18	11:18			13:06	13:18					
	Gaaz	01:22		06:56	07:22			08:14	09:22	11:22			13:10	13:22					
	Quals	01:23		06:57	07:23			08:15	09:23	11:23			13:11	13:23					
	Piljage	01:24		06:58	07:24			08:16	09:24	11:24			13:12	13:24					
	Giebelberg	01:25		06:59	07:25			08:17	09:25	11:25			13:13	13:25					
	Grundschule in Göhl Schullende											11:45	12:45						
	Edisonstraße	01:27		07:01	07:27			08:19	09:27	11:27			13:15	13:27					

Kreis Ostholstein
Neustrukturierung des Buslinienetzes
 Fahrplankonzept
 Linie 5800

Neustadt, Bf/ZOB - Grömitz - Kellenhusen - Grube - Oldenburg, Bf

Mo-Fr (S)	Profil	R-S	R-B	R-S	R-A	R-B	R-A	R-B	R-A	R-B
Rückweg	Fahrt #	45	46	47	48	49	50	51	52	53
	Bemerkung / Einschränkung	S		S		(ALFA)	(ALFA)	ALFA	ALFA	ALFA
	<i>RB aus Lübeck</i>				16:16		18:16		20:16	
Oldenburg	Bf/ZOB	15:07		16:12	16:30		18:30		20:30	
	Holstenstraße	15:10		16:15	16:33		18:33		20:33	
	Freiherr-vom-Stein-Gymnasium Schulleide			15:30	16:20					
	Zentrum / Schauenburger Platz an	15:12		16:17	16:35		18:35		20:35	
	<i>Linie 5804 aus Lensahn und Neustadt</i>	14:25		15:25	16:25		18:25		20:25	
	Zentrum / Schauenburger Platz ab	15:12		16:17	16:35		18:35		20:35	
	Grundschule am Wasserquell Schulleide				17:00					
	Berufsschule	15:17								
	Amtsgericht	15:19		16:24	16:42		18:42		20:42	
Göhl	Rehkamp	15:20		16:25	16:43		18:43		20:43	
	Grundschule in Göhl Schulleide									
	Edisonstraße	15:22		16:27	16:45		18:45		20:45	
	Grundschule in Göhl Schulbeginn									
	Giebelberg	15:24		16:29	16:47		18:47		20:47	
	Pilage	15:25		16:30	16:48		18:48		20:48	
	Quals	15:26		16:31	16:49		18:49		20:49	
	Gaarz	15:27		16:32	16:50		18:50		20:50	
Augustenhof	Ort	15:31		16:36	16:54		18:54		20:54	
Fargemiel	Ort	15:34								
Grube	Rosenhof	15:37		16:38	16:56		18:56		20:56	
	Muchelsdorf	15:38		16:39	16:57		18:57		20:57	
	Fährkamp	15:40		16:41	16:59		18:59		20:59	
	Grundschule Grube Schulleide			16:00						
	Schule			16:43						
	Grundschule Grube Schulbeginn									
	Gruber Hof	15:41		16:44	17:00		19:00		21:00	
	Hauptstraße/Friedhof				17:05		19:05		21:05	
	Weberkamp				17:06		19:06		21:06	
	Gruber Weg				17:08		19:08		21:08	
Schusterkrug	Schusterkrug				17:10		19:10		21:10	
Dahme	Achter Th'olt				17:12		19:12		21:12	
	Dahmerfelde									
	Alte Schmiede	15:46		16:49	17:15		19:15		21:15	
	Strandhotel	15:48	16:17	16:51	17:17	18:17	19:17	20:17	21:17	22:17
	Kellenhusener Weg	15:50	16:19	16:53	17:19	18:19	19:19	20:19	21:19	22:19
	Deichhof	15:52	16:21		17:21	18:21	19:21	20:21	21:21	22:21
Kellenhusen	Bokhorst	15:53	16:22		17:22	18:22	19:22	20:22	21:22	22:22
	Dahmer Weg	15:55	16:24		17:24	18:24	19:24	20:24	21:24	22:24
	ZOB	15:58	16:27		17:27	18:27	19:27	20:27	21:27	22:27
	Alte Schmiede	16:29		17:29	18:29	19:29	20:29	21:29	22:29	
	Abzweigung	16:32		17:32	18:32	19:32	20:32	21:32	22:32	
Grönwidshorst	B501	16:33		17:33	18:33	19:33	20:33	21:33	22:33	
	Kroneiche	16:34		17:34	18:34	19:34	20:34	21:34	22:34	
Cismar	Henrietenhof	16:36		17:36	18:36	19:36	20:36	21:36	22:36	
	Meierei	16:37		17:37	18:37	19:37	20:37	21:37	22:37	
	Klosterkrug	16:38		17:38	18:38	19:38	20:38	21:38	22:38	
	Bornkamp	16:39		17:39	18:39	19:39	20:39	21:39	22:39	
Lensterbek	Lensterbek	16:40		17:40	18:40	19:40	20:40	21:40	22:40	
Lenste	Abzweigung Jasen	16:42		17:42	18:42	19:42	20:42	21:42	22:42	
	Dorf	16:43		17:43	18:43	19:43	20:43	21:43	22:43	
Lensterstrand	Ferienpark Camaro	16:45		17:45	18:45	19:45	20:45	21:45	22:45	
Grömitz	Möwenstraße	16:47		17:47	18:47	19:47	20:47	21:47	22:47	
	Brookgang	16:49		17:49	18:49	19:49	20:49	21:49	22:49	
	Markt	16:51		17:51	18:51	19:51	20:51	21:51	22:51	
	Grundschule									
	Wicheldorfstraße	16:53		17:53	18:53	19:53	20:53	21:53	22:53	
	Yachthafen	16:55		17:55	18:55	19:55	20:55	21:55	22:55	
	Körnack	16:56		17:56	18:56	19:56	20:56	21:56	22:56	
Albersdorf	B501	16:57		17:57	18:57	19:57	20:57	21:57	22:57	
Bliesdorf	B501	16:58		17:58	18:58	19:58	20:58	21:58	22:58	
Schashagen	B501	16:59		17:59	18:59	19:59	20:59	21:59	22:59	
Merkendorf	Baumallee	17:00		18:00	19:00	20:00	21:00	22:00	23:00	
	B501	17:01		18:01	19:01	20:01	21:01	22:01	23:01	
	Abzweigung	17:02		18:02	19:02	20:02	21:02	22:02	23:02	
	Ostring	17:03		18:03	19:03	20:03	21:03	22:03	23:03	
Neustadt	Mühlenberg (neu)	17:04		18:04	19:04	20:04	21:04	22:04	23:04	
	Grundschule Neustädter Bucht Schulleide									
	Danziger Straße	17:06		18:06	19:06	20:06	21:06	22:06	23:06	
	Grundschule Neustädter Bucht Schulbeginn									
	Gymnasium									
	Jacob-Lienau-Schule Schulleide									
	Rettiner Weg	17:07		18:07	19:07	20:07	21:07	22:07	23:07	
	Jacob-Lienau-Schule Schulbeginn									
	Marktplatz	17:09		18:09	19:09	20:09	21:09	22:09	23:09	
	Bf/ZOB	17:11		18:11	19:11	20:11	21:11	22:11	23:11	
	<i>RB nach Lübeck</i>	17:23		18:17	19:23	20:17	21:23	22:17	23:17	
	<i>DorfBus Neustadt ob</i>				18:16					

Neustadt, Bf/ZOB - Grömitz - Kellenhusen - Grube - Oldenburg, Bf

Mo-Fr (F)	Profil	H-A	H-B	H-A	H-B	H-A	H-B	H-A	H-B	H-A	H-B	H-A	H-B	H-A	H-B	H-A	H-B	H-A	H-B
				1	2	3	4	5	6	7	8	9	10	11	12	13	14	15	16
Hinweg	Fahrt #	Bemerkung / Einschränkung																	
		(ALFA) (ALFA) (ALFA) (ALFA)																	
	RB aus Lübeck			05:52	06:52	07:52	08:52	09:52	10:52	11:52	12:52	13:52	14:52	15:52	16:52	17:52	18:52	19:52	20:52
	Linie 5801 aus Schönwalde			06:57	07:57	08:57	09:57	10:57	11:57	12:57	13:57	14:57	15:57	16:57	17:57	18:57	19:57	20:57	
	Linie 5803 aus Scharbeutz			06:55	07:55	08:55	09:55	10:55	11:55	12:55	13:55	14:55	15:55	16:55	17:55	18:55	19:55	20:55	
	DorfBus Neustadt an			08:57	09:57	10:57	11:57	12:57	13:57	14:57	15:57	16:57	17:57	18:57	19:57	20:57			
Neustadt	Bf/ZOB	00:00	00:00	06:00	07:00	08:00	09:00	10:00	11:00	12:00	13:00	14:00	15:00	16:00	17:00	18:00	19:00	20:00	21:00
	Waschgrabenallee	00:02	00:02	06:02	07:02	08:02	09:02	10:02	11:02	12:02	13:02	14:02	15:02	16:02	17:02	18:02	19:02	20:02	21:02
	Postamt	00:04	00:04	06:04	07:04	08:04	09:04	10:04	11:04	12:04	13:04	14:04	15:04	16:04	17:04	18:04	19:04	20:04	21:04
	Gymnasium																		
	Danziger Straße	00:05	00:05	06:05	07:05	08:05	09:05	10:05	11:05	12:05	13:05	14:05	15:05	16:05	17:05	18:05	19:05	20:05	21:05
	Mühlenberg (neu)	00:07	00:07	06:07	07:07	08:07	09:07	10:07	11:07	12:07	13:07	14:07	15:07	16:07	17:07	18:07	19:07	20:07	21:07
Merkendorf	Ost	00:08	00:08	06:08	07:08	08:08	09:08	10:08	11:08	12:08	13:08	14:08	15:08	16:08	17:08	18:08	19:08	20:08	21:08
	Abzweigung	00:09	00:09	06:09	07:09	08:09	09:09	10:09	11:09	12:09	13:09	14:09	15:09	16:09	17:09	18:09	19:09	20:09	21:09
	B501	00:10	00:10	06:10	07:10	08:10	09:10	10:10	11:10	12:10	13:10	14:10	15:10	16:10	17:10	18:10	19:10	20:10	21:10
	Baumallee	00:11	00:11	06:11	07:11	08:11	09:11	10:11	11:11	12:11	13:11	14:11	15:11	16:11	17:11	18:11	19:11	20:11	21:11
Schashagen	B501	00:12	00:12	06:12	07:12	08:12	09:12	10:12	11:12	12:12	13:12	14:12	15:12	16:12	17:12	18:12	19:12	20:12	21:12
	B501	00:13	00:13	06:13	07:13	08:13	09:13	10:13	11:13	12:13	13:13	14:13	15:13	16:13	17:13	18:13	19:13	20:13	21:13
Albersdorf	B501	00:14	00:14	06:14	07:14	08:14	09:14	10:14	11:14	12:14	13:14	14:14	15:14	16:14	17:14	18:14	19:14	20:14	21:14
	Körnig	00:15	00:15	06:15	07:15	08:15	09:15	10:15	11:15	12:15	13:15	14:15	15:15	16:15	17:15	18:15	19:15	20:15	21:15
	Yachthafen	00:16	00:16	06:16	07:16	08:16	09:16	10:16	11:16	12:16	13:16	14:16	15:16	16:16	17:16	18:16	19:16	20:16	21:16
	Wicheldorfstraße	00:18	00:18	06:18	07:18	08:18	09:18	10:18	11:18	12:18	13:18	14:18	15:18	16:18	17:18	18:18	19:18	20:18	21:18
	Grundschule	00:22	00:22	06:22	07:22	08:22	09:22	10:22	11:22	12:22	13:22	14:22	15:22	16:22	17:22	18:22	19:22	20:22	21:22
	Markt	00:23	00:23	06:23	07:23	08:23	09:23	10:23	11:23	12:23	13:23	14:23	15:23	16:23	17:23	18:23	19:23	20:23	21:23
	Brookgang	00:26	00:26	06:26	07:26	08:26	09:26	10:26	11:26	12:26	13:26	14:26	15:26	16:26	17:26	18:26	19:26	20:26	21:26
	Möwenstraße	00:28	00:28	06:28	07:28	08:28	09:28	10:28	11:28	12:28	13:28	14:28	15:28	16:28	17:28	18:28	19:28	20:28	21:28
Lensterstrand	Ferienpark Camaro	00:30	00:30	06:30	07:30	08:30	09:30	10:30	11:30	12:30	13:30	14:30	15:30	16:30	17:30	18:30	19:30	20:30	21:30
	Dorf	00:32	00:32	06:32	07:32	08:32	09:32	10:32	11:32	12:32	13:32	14:32	15:32	16:32	17:32	18:32	19:32	20:32	21:32
Lensterbek	Abzweigung Jansen	00:33	00:33	06:33	07:33	08:33	09:33	10:33	11:33	12:33	13:33	14:33	15:33	16:33	17:33	18:33	19:33	20:33	21:33
	Lensterbek	00:35	00:35	06:35	07:35	08:35	09:35	10:35	11:35	12:35	13:35	14:35	15:35	16:35	17:35	18:35	19:35	20:35	21:35
Cismar	Bornkamp	00:36	00:36	06:36	07:36	08:36	09:36	10:36	11:36	12:36	13:36	14:36	15:36	16:36	17:36	18:36	19:36	20:36	21:36
	Klosterkrug	00:37	00:37	06:37	07:37	08:37	09:37	10:37	11:37	12:37	13:37	14:37	15:37	16:37	17:37	18:37	19:37	20:37	21:37
	Meierei	00:38	00:38	06:38	07:38	08:38	09:38	10:38	11:38	12:38	13:38	14:38	15:38	16:38	17:38	18:38	19:38	20:38	21:38
Grönwohldshorst	Henriettenhof	00:39	00:39	06:39	07:39	08:39	09:39	10:39	11:39	12:39	13:39	14:39	15:39	16:39	17:39	18:39	19:39	20:39	21:39
	Kroneiche	00:41	00:41	06:41	07:41	08:41	09:41	10:41	11:41	12:41	13:41	14:41	15:41	16:41	17:41	18:41	19:41	20:41	21:41
Kellenhusen	B501	00:42	00:42	06:42	07:42	08:42	09:42	10:42	11:42	12:42	13:42	14:42	15:42	16:42	17:42	18:42	19:42	20:42	21:42
	Abzweigung	00:43	00:43	06:43	07:43	08:43	09:43	10:43	11:43	12:43	13:43	14:43	15:43	16:43	17:43	18:43	19:43	20:43	21:43
	Alte Schmiede	00:46	00:46	06:46	07:46	08:46	09:46	10:46	11:46	12:46	13:46	14:46	15:46	16:46	17:46	18:46	19:46	20:46	21:46
	ZOB	00:48	00:48	06:48	07:48	08:48	09:48	10:48	11:48	12:48	13:48	14:48	15:48	16:48	17:48	18:48	19:48	20:48	21:48
	Dahmer Weg	00:51	00:51	06:51	07:51	08:51	09:51	10:51	11:51	12:51	13:51	14:51	15:51	16:51	17:51	18:51	19:51	20:51	21:51
Dahme	Bokhorst	00:53	00:53	06:53	07:53	08:53	09:53	10:53	11:53	12:53	13:53	14:53	15:53	16:53	17:53	18:53	19:53	20:53	21:53
	Deichhof	00:54	00:54	06:54	07:54	08:54	09:54	10:54	11:54	12:54	13:54	14:54	15:54	16:54	17:54	18:54	19:54	20:54	21:54
	Kellenhusener Weg	00:56	00:56	06:56	07:56	08:56	09:56	10:56	11:56	12:56	13:56	14:56	15:56	16:56	17:56	18:56	19:56	20:56	21:56
	Strandhotel	00:58	00:58	06:58	07:58	08:58	09:58	10:58	11:58	12:58	13:58	14:58	15:58	16:58	17:58	18:58	19:58	20:58	21:58
	Alte Schmiede	01:00		07:00		09:00		11:00		13:00		15:00		17:00		19:00		21:00	
	Dahmerfelde																		
Schusterkrug	Achter Tholt	01:03		07:03		09:03		11:03		13:03		15:03		17:03		19:03		21:03	
	Schusterkrug	01:05		07:05		09:05		11:05		13:05		15:05		17:05		19:05		21:05	
Grube	Gruber Weg	01:07		07:07		09:07		11:07		13:07		15:07		17:07		19:07		21:07	
	Weberkamp	01:09		07:09		09:09		11:09		13:09		15:09		17:09		19:09		21:09	
	Hauptstraße/Friedhof	01:10		07:10		09:10		11:10		13:10		15:10		17:10		19:10		21:10	
	Gruber Hof	01:12		07:12		09:12		11:12		13:12		15:12		17:12		19:12		21:12	
	Schule																		
	Fährkamp	01:13		07:13		09:13		11:13		13:13		15:13		17:13		19:13		21:13	
	Muchelsdorf	01:15		07:15		09:15		11:15		13:15		15:15		17:15		19:15		21:15	
	Rosenhof	01:16		07:16		09:16		11:16		13:16		15:16		17:16		19:16		21:16	
	Ort																		
Fargemiel	Ort	01:18		07:18		09:18		11:18		13:18		15:18		17:18		19:18		21:18	
	Gäthel	01:22		07:22		09:22		11:22		13:22		15:22		17:22		19:22		21:22	
	Quals	01:23		07:23		09:23		11:23		13:23		15:23		17:23		19:23		21:23	
	Plügge	01:24		07:24		09:24		11:24		13:24		15:24		17:24		19:24		21:24	
	Giebelberg	01:25		07:25		09:25		11:25		13:25		15:25		17:25		19:25		21:25	
Oldenburg	Edisonstraße	01:27		07:27		09:27		11:27		13:27		15:27		17:27		19:27		21:27	
	Rehkamp	01:29		07:29		09:29		11:29		13:29		15:29		17:29		19:29		21:29	
	Amtsgericht	01:30		07:30		09:30		11:30		13:30		15:30		17:30		19:30		21:30	
	Berufsschule																		
	Zentrum / Schauenburger Platz an	01:32		07:32		09:32		11:32		13:32		15:32		17:32		19:32		21:32	
	Zentrum / Schauenburger Platz ab	01:32		07:32		09:32		11:32		13:32		15:32		17:32		19:32		21:32	
	Holtenstraße	01:34		07:34															

Kreis Ostholstein
Neustrukturierung des Buslinienetzes
 Fahrplankonzept
 Linie 5800

Neustadt, Bf/ZOB - Grömitz - Kellenhusen - Grube - Oldenburg, Bf

Mo-Fr (F)	Profil	R-A	R-B	R-A	R-B	R-A	R-B	R-A	R-B	R-A	R-B	R-A	R-B	R-A	R-B	R-A	R-B	R-A	R-B
Rückweg	Fahrt #	17	18	19	20	21	22	23	24	25	26	27	28	29	30	31	32		
	Bemerkung / Einschränkung	(ALFA)	(ALFA)	(ALFA)	(ALFA)	(ALFA)	(ALFA)					(ALFA)	(ALFA)	(ALFA)	(ALFA)	(ALFA)	(ALFA)		
	<i>RB aus Lübeck</i>			06:16	08:16	10:16	12:16			14:16		16:16		18:16		20:16			
Oldenburg	Bf/ZOB	06:00	06:30	08:30	10:30	12:30	14:30	16:30	18:30	20:30									
	Holstenstraße	00:03	06:33	08:33	10:33	12:33	14:33	16:33	18:33	20:33									
	Zentrum / Schauenburger Platz an	00:05	06:35	08:35	10:35	12:35	14:35	16:35	18:35	20:35									
	Zentrum / Schauenburger Platz ab	00:05	06:35	08:35	10:35	12:35	14:35	16:35	18:35	20:35									
	Berufsschule																		
	Amtsgericht	00:12	06:42	08:42	10:42	12:42	14:42	16:42	18:42	20:42									
Göhl	Rehkamp	00:13	06:43	08:43	10:43	12:43	14:43	16:43	18:43	20:43									
	Edisonstraße	00:15	06:45	08:45	10:45	12:45	14:45	16:45	18:45	20:45									
	Giebelberg	00:17	06:47	08:47	10:47	12:47	14:47	16:47	18:47	20:47									
	Plügge	00:18	06:48	08:48	10:48	12:48	14:48	16:48	18:48	20:48									
	Quals	00:19	06:49	08:49	10:49	12:49	14:49	16:49	18:49	20:49									
	Gaarz	00:20	06:50	08:50	10:50	12:50	14:50	16:50	18:50	20:50									
Augustenhof	Ort	00:24	06:54	08:54	10:54	12:54	14:54	16:54	18:54	20:54									
Fargemiel	Dorf																		
Grube	Rosenhof	00:26	06:56	08:56	10:56	12:56	14:56	16:56	18:56	20:56									
	Muchelsdorf	00:27	06:57	08:57	10:57	12:57	14:57	16:57	18:57	20:57									
	Fährkamp	00:29	06:59	08:59	10:59	12:59	14:59	16:59	18:59	20:59									
	Schule																		
	Gruber Hof	00:30	07:00	09:00	11:00	13:00	15:00	17:00	19:00	21:00									
	Hauptstraße/Friedhof	00:35	07:05	09:05	11:05	13:05	15:05	17:05	19:05	21:05									
	Weberkamp	00:36	07:06	09:06	11:06	13:06	15:06	17:06	19:06	21:06									
	Gruber Weg	00:38	07:08	09:08	11:08	13:08	15:08	17:08	19:08	21:08									
Schusterkrug	Schusterkrug	00:40	07:10	09:10	11:10	13:10	15:10	17:10	19:10	21:10									
Dahme	Achter Tholt	00:42	07:12	09:12	11:12	13:12	15:12	17:12	19:12	21:12									
	Dahmerfelde																		
	Alte Schmiede	00:45	07:15	09:15	11:15	13:15	15:15	17:15	19:15	21:15									
	Strandhotel	00:47	07:17	09:17	11:17	13:17	15:17	17:17	19:17	21:17									
	Kellenhusener Weg	00:49	07:19	09:19	11:19	13:19	15:19	17:19	19:19	21:19									
	Diechhof	00:51	07:21	09:21	11:21	13:21	15:21	17:21	19:21	21:21									
Kellenhusen	Bokhorst	00:52	07:22	09:22	11:22	13:22	15:22	17:22	19:22	21:22									
	Dahmer Weg	00:54	07:24	09:24	11:24	13:24	15:24	17:24	19:24	21:24									
	ZOB	00:57	07:27	09:27	11:27	13:27	15:27	17:27	19:27	21:27									
	Alte Schmiede	00:59	07:29	09:29	11:29	13:29	15:29	17:29	19:29	21:29									
Grönwoldshorst	Abzweigung	01:02	07:32	09:32	11:32	13:32	15:32	17:32	19:32	21:32									
	B501	01:03	07:33	09:33	11:33	13:33	15:33	17:33	19:33	21:33									
	Kronische	01:04	07:34	09:34	11:34	13:34	15:34	17:34	19:34	21:34									
Cismar	Henriettenhof	01:06	07:36	09:36	11:36	13:36	15:36	17:36	19:36	21:36									
	Meierei	01:07	07:37	09:37	11:37	13:37	15:37	17:37	19:37	21:37									
	Klosterkrug	01:08	07:38	09:38	11:38	13:38	15:38	17:38	19:38	21:38									
	Bornkamp	01:09	07:39	09:39	11:39	13:39	15:39	17:39	19:39	21:39									
Lensterbek	Lensterbek	01:10	07:40	09:40	11:40	13:40	15:40	17:40	19:40	21:40									
Lenste	Abzweigung Jasen	01:12	07:42	09:42	11:42	13:42	15:42	17:42	19:42	21:42									
	Dorf	01:13	07:43	09:43	11:43	13:43	15:43	17:43	19:43	21:43									
Lensterstrand	Ferienpark Gámaro	01:15	07:45	09:45	11:45	13:45	15:45	17:45	19:45	21:45									
Grömitz	Möwenstraße	01:17	07:47	09:47	11:47	13:47	15:47	17:47	19:47	21:47									
	Brookgang	01:19	07:49	09:49	11:49	13:49	15:49	17:49	19:49	21:49									
	Markt	01:21	07:51	09:51	11:51	13:51	15:51	17:51	19:51	21:51									
	Grundschule																		
	Wicheldorfstraße	01:23	07:53	09:53	11:53	13:53	15:53	17:53	19:53	21:53									
	Yachthafen	01:25	07:55	09:55	11:55	13:55	15:55	17:55	19:55	21:55									
	Körnichen	01:26	07:56	09:56	11:56	13:56	15:56	17:56	19:56	21:56									
Albersdorf	B501	01:27	07:57	09:57	11:57	13:57	15:57	17:57	19:57	21:57									
Bliesdorf	B501	01:28	07:58	09:58	11:58	13:58	15:58	17:58	19:58	21:58									
Schashagen	B501	01:29	07:59	09:59	11:59	13:59	15:59	17:59	19:59	21:59									
Merkenndorf	Baumallee	01:30	08:00	10:00	12:00	14:00	16:00	18:00	20:00	22:00									
	B501	01:31	08:01	10:01	12:01	14:01	16:01	18:01	20:01	22:01									
	Abzweigung	01:32	08:02	10:02	12:02	14:02	16:02	18:02	20:02	22:02									
Neustadt	Ostring	01:33	08:03	10:03	12:03	14:03	16:03	18:03	20:03	22:03									
	Mühlenberg (neu)	01:34	08:04	10:04	12:04	14:04	16:04	18:04	20:04	22:04									
	Danziger Straße	01:36	08:06	10:06	12:06	14:06	16:06	18:06	20:06	22:06									
	Gymnasium																		
	Rettker Weg	01:37	08:07	10:07	12:07	14:07	16:07	18:07	20:07	22:07									
	Marktplatz	01:39	08:09	10:09	12:09	14:09	16:09	18:09	20:09	22:09									
	Bf/ZOB	01:41	08:11	10:11	12:11	14:11	16:11	18:11	20:11	22:11									
	<i>RB nach Lübeck</i>			08:17	09:23	10:17	11:23	12:17	14:17	15:23	16:17	17:23	18:17	19:23	20:17	21:23	22:17	23:17	
	<i>DorfBus Neustadt ab</i>			09:16		11:16					16:16		18:16						

Neustadt, Bf/ZOB - Grömitz - Kellenhusen - Grube - Oldenburg, Bf

Sa	Profil	H-A	H-B	H-A	H-B	H-A	H-B	H-A	H-B	H-A	H-B	H-A	H-B	H-A	H-A	H-A	
				1	2	3	4	5	6	7	8	9	10	11	12	13	
Hinweg	Fahrt #			(ALFA)	(ALFA)	(ALFA)	(ALFA)	(ALFA)	(ALFA)	(ALFA)	(ALFA)	(ALFA)	(ALFA)	(ALFA)	(ALFA)	(ALFA)	
	RB aus Lübeck			06:52	07:52	08:52	09:52	10:52	11:52	12:52	13:52	14:52	15:52	16:52	18:52	20:52	
	Linie 5801 aus Schönwalde			06:57		07:55	08:55	09:55	10:55	11:55	12:55	13:55	14:55	15:55	16:55	18:55	20:55
	Linie 5803 aus Scharbeutz																
	DorfBus Neustadt an																
Neustadt	Bf/ZOB	00:00	00:00	07:00	08:00	09:00	10:00	11:00	12:00	13:00	14:00	15:00	16:00	17:00	19:00	21:00	
	Waschgrabenallee	00:02	00:02	07:02	08:02	09:02	10:02	11:02	12:02	13:02	14:02	15:02	16:02	17:02	19:02	21:02	
	Postamt	00:04	00:04	07:04	08:04	09:04	10:04	11:04	12:04	13:04	14:04	15:04	16:04	17:04	19:04	21:04	
	Gymnasium																
	Danziger Straße	00:05	00:05	07:05	08:05	09:05	10:05	11:05	12:05	13:05	14:05	15:05	16:05	17:05	19:05	21:05	
	Mühlenberg (neu)	00:07	00:07	07:07	08:07	09:07	10:07	11:07	12:07	13:07	14:07	15:07	16:07	17:07	19:07	21:07	
	Ostring	00:08	00:08	07:08	08:08	09:08	10:08	11:08	12:08	13:08	14:08	15:08	16:08	17:08	19:08	21:08	
Merkendorf	Abzweigung	00:09	00:09	07:09	08:09	09:09	10:09	11:09	12:09	13:09	14:09	15:09	16:09	17:09	19:09	21:09	
	B501	00:10	00:10	07:10	08:10	09:10	10:10	11:10	12:10	13:10	14:10	15:10	16:10	17:10	19:10	21:10	
	Baumallee	00:11	00:11	07:11	08:11	09:11	10:11	11:11	12:11	13:11	14:11	15:11	16:11	17:11	19:11	21:11	
Schashagen	B501	00:12	00:12	07:12	08:12	09:12	10:12	11:12	12:12	13:12	14:12	15:12	16:12	17:12	19:12	21:12	
	B501	00:13	00:13	07:13	08:13	09:13	10:13	11:13	12:13	13:13	14:13	15:13	16:13	17:13	19:13	21:13	
Albersdorf	B501	00:14	00:14	07:14	08:14	09:14	10:14	11:14	12:14	13:14	14:14	15:14	16:14	17:14	19:14	21:14	
	Körnig	00:15	00:15	07:15	08:15	09:15	10:15	11:15	12:15	13:15	14:15	15:15	16:15	17:15	19:15	21:15	
Grömitz	Yachthafen	00:16	00:16	07:16	08:16	09:16	10:16	11:16	12:16	13:16	14:16	15:16	16:16	17:16	19:16	21:16	
	Wicheldorfstraße	00:18	00:18	07:18	08:18	09:18	10:18	11:18	12:18	13:18	14:18	15:18	16:18	17:18	19:18	21:18	
	Grundschule	00:22	00:22	07:22	08:22	09:22	10:22	11:22	12:22	13:22	14:22	15:22	16:22	17:22	19:22	21:22	
	Markt	00:23	00:23	07:23	08:23	09:23	10:23	11:23	12:23	13:23	14:23	15:23	16:23	17:23	19:23	21:23	
	Brookgang	00:26	00:26	07:26	08:26	09:26	10:26	11:26	12:26	13:26	14:26	15:26	16:26	17:26	19:26	21:26	
	Möwenstraße	00:28	00:28	07:28	08:28	09:28	10:28	11:28	12:28	13:28	14:28	15:28	16:28	17:28	19:28	21:28	
Lensterstrand	Ferienpark Camaro	00:30	00:30	07:30	08:30	09:30	10:30	11:30	12:30	13:30	14:30	15:30	16:30	17:30	19:30	21:30	
	Dorf	00:32	00:32	07:32	08:32	09:32	10:32	11:32	12:32	13:32	14:32	15:32	16:32	17:32	19:32	21:32	
Lensterbek	Abzweigung Jasen	00:33	00:33	07:33	08:33	09:33	10:33	11:33	12:33	13:33	14:33	15:33	16:33	17:33	19:33	21:33	
	Lensterbek	00:35	00:35	07:35	08:35	09:35	10:35	11:35	12:35	13:35	14:35	15:35	16:35	17:35	19:35	21:35	
Cismar	Bornkamp	00:36	00:36	07:36	08:36	09:36	10:36	11:36	12:36	13:36	14:36	15:36	16:36	17:36	19:36	21:36	
	Klosterkrug	00:37	00:37	07:37	08:37	09:37	10:37	11:37	12:37	13:37	14:37	15:37	16:37	17:37	19:37	21:37	
	Meierei	00:38	00:38	07:38	08:38	09:38	10:38	11:38	12:38	13:38	14:38	15:38	16:38	17:38	19:38	21:38	
Grönwoldshorst	Henriettenhof	00:39	00:39	07:39	08:39	09:39	10:39	11:39	12:39	13:39	14:39	15:39	16:39	17:39	19:39	21:39	
	Kroneiche	00:41	00:41	07:41	08:41	09:41	10:41	11:41	12:41	13:41	14:41	15:41	16:41	17:41	19:41	21:41	
Kellenhusen	B501	00:42	00:42	07:42	08:42	09:42	10:42	11:42	12:42	13:42	14:42	15:42	16:42	17:42	19:42	21:42	
	Abzweigung	00:43	00:43	07:43	08:43	09:43	10:43	11:43	12:43	13:43	14:43	15:43	16:43	17:43	19:43	21:43	
	Alte Schmiede	00:46	00:46	07:46	08:46	09:46	10:46	11:46	12:46	13:46	14:46	15:46	16:46	17:46	19:46	21:46	
	ZOB	00:48	00:48	07:48	08:48	09:48	10:48	11:48	12:48	13:48	14:48	15:48	16:48	17:48	19:48	21:48	
Dahme	Dahmer Weg	00:51	00:51	07:51	08:51	09:51	10:51	11:51	12:51	13:51	14:51	15:51	16:51	17:51	19:51	21:51	
	Bokhorst	00:53	00:53	07:53	08:53	09:53	10:53	11:53	12:53	13:53	14:53	15:53	16:53	17:53	19:53	21:53	
	Deichhof	00:54	00:54	07:54	08:54	09:54	10:54	11:54	12:54	13:54	14:54	15:54	16:54	17:54	19:54	21:54	
	Kellenhusener Weg	00:56	00:56	07:56	08:56	09:56	10:56	11:56	12:56	13:56	14:56	15:56	16:56	17:56	19:56	21:56	
	Strandhotel	00:58	00:58	07:58	08:58	09:58	10:58	11:58	12:58	13:58	14:58	15:58	16:58	17:58	19:58	21:58	
	Alte Schmiede	01:00		08:00		10:00		12:00		14:00		16:00		18:00		20:00	
	Dahmerfelde																
Schusterkrug	Achter Tholt	01:03		08:03		10:03		12:03		14:03		16:03		18:03		20:03	
	Schusterkrug	01:05		08:05		10:05		12:05		14:05		16:05		18:05		20:05	
Grube	Gruber Weg	01:07		08:07		10:07		12:07		14:07		16:07		18:07		20:07	
	Weberkamp	01:09		08:09		10:09		12:09		14:09		16:09		18:09		20:09	
	Hauptstraße/Friedhof	01:10		08:10		10:10		12:10		14:10		16:10		18:10		20:10	
	Gruber Hof	01:12		08:12		10:12		12:12		14:12		16:12		18:12		20:12	
	Schule																
	Fährkamp	01:13		08:13		10:13		12:13		14:13		16:13		18:13		20:13	
	Muchelsdorf	01:15		08:15		10:15		12:15		14:15		16:15		18:15		20:15	
	Rosenhof	01:16		08:16		10:16		12:16		14:16		16:16		18:16		20:16	
	Ort																
Fargemiel	Ort	01:18		08:18		10:18		12:18		14:18		16:18		18:18		20:18	
	Gaarz	01:22		08:22		10:22		12:22		14:22		16:22		18:22		20:22	
Augustenhof	Quals	01:23		08:23		10:23		12:23		14:23		16:23		18:23		20:23	
	Plügge	01:24		08:24		10:24		12:24		14:24		16:24		18:24		20:24	
Oldenburg	Giebelberg	01:25		08:25		10:25		12:25		14:25		16:25		18:25		20:25	
	Edisonstraße	01:27		08:27		10:27		12:27		14:27		16:27		18:27		20:27	
	Rehkamp	01:29		08:29		10:29		12:29		14:29		16:29		18:29		20:29	
	Amtsgericht	01:30		08:30		10:30		12:30		14:30		16:30		18:30		20:30	
	Berufsschule																
	Zentrum / Schauenburger Platz an	01:32		08:32		10:32		12:32		14:32		16:32		18:32		20:32	
	Zentrum / Schauenburger Platz ab	01:32		08:32		10:32		12:32		14:32		16:32		18:32		20:32	
	Holstenstraße	01:34		08:34		10:34		12:34		14:34		16:34		18:34		20:34	
	Bf/ZOB	01:36		08:36		10:36		12:36		14:36		16:36		18:36		20:36	
	RB nach Lübeck				09:54			11:54			13:54			15:54			

Kreis Ostholstein
Neustrukturierung des Buslinienetzes
 Fahrplankonzept
 Linie 5800

Neustadt, Bf/ZOB - Grömitz - Kellenhusen - Grube - Oldenburg, Bf

Sa	Profil	R-A	R-B	R-A	R-B	R-A	R-B	R-A	R-B	R-A	R-B	R-A	R-B	R-A	R-B	R-A	R-B
		Fahrt #		14	15	16	17	18	19	20	21	22	23	24	25	26	27
Rückweg	Bemerkung / Einschränkung	(ALFA)	(ALFA)	(ALFA)	(ALFA)	(ALFA)	(ALFA)	(ALFA)	(ALFA)	(ALFA)	(ALFA)	(ALFA)	(ALFA)	(ALFA)	(ALFA)	(ALFA)	(ALFA)
	RB aus Lübeck			06:16	08:16	10:16	12:16	14:16	16:16	18:16	20:16						
Oldenburg	Bf/ZOB	06:00	06:30	08:30	10:30	12:30	14:30	16:30	18:30	20:30							
	Holstenstraße	00:03	06:33	08:33	10:33	12:33	14:33	16:33	18:33	20:33							
	Zentrum / Schauenburger Platz an	00:05	06:35	08:35	10:35	12:35	14:35	16:35	18:35	20:35							
	Zentrum / Schauenburger Platz ab	00:05	06:35	08:35	10:35	12:35	14:35	16:35	18:35	20:35							
	Berufsschule																
	Amtsgericht	00:12	06:42	08:42	10:42	12:42	14:42	16:42	18:42	20:42							
Göhl	Rehkamp	00:13	06:43	08:43	10:43	12:43	14:43	16:43	18:43	20:43							
	Edisonstraße	00:15	06:45	08:45	10:45	12:45	14:45	16:45	18:45	20:45							
	Giebelberg	00:17	06:47	08:47	10:47	12:47	14:47	16:47	18:47	20:47							
	Plügge	00:18	06:48	08:48	10:48	12:48	14:48	16:48	18:48	20:48							
	Quals	00:19	06:49	08:49	10:49	12:49	14:49	16:49	18:49	20:49							
	Gaarz	00:20	06:50	08:50	10:50	12:50	14:50	16:50	18:50	20:50							
Augustenhof	Ort	00:24	06:54	08:54	10:54	12:54	14:54	16:54	18:54	20:54							
Fargenmiel	Dorf																
Grube	Rosenhof	00:26	06:56	08:56	10:56	12:56	14:56	16:56	18:56	20:56							
	Muchelsdorf	00:27	06:57	08:57	10:57	12:57	14:57	16:57	18:57	20:57							
	Fährkamp	00:29	06:59	08:59	10:59	12:59	14:59	16:59	18:59	20:59							
	Schule																
	Gruber Hof	00:30	07:00	09:00	11:00	13:00	15:00	17:00	19:00	21:00							
	Hauptstraße/Friedhof	00:35	07:05	09:05	11:05	13:05	15:05	17:05	19:05	21:05							
	Weberkamp	00:36	07:06	09:06	11:06	13:06	15:06	17:06	19:06	21:06							
	Gruber Weg	00:38	07:08	09:08	11:08	13:08	15:08	17:08	19:08	21:08							
Schusterkrug	Schusterkrug	00:40	07:10	09:10	11:10	13:10	15:10	17:10	19:10	21:10							
Dahme	Achter Tholt	00:42	07:12	09:12	11:12	13:12	15:12	17:12	19:12	21:12							
	Dahmeferde																
	Alte Schmiede	00:45	07:15	09:15	11:15	13:15	15:15	17:15	19:15	21:15							
	Strandhotel	00:47	07:17	09:17	11:17	13:17	15:17	17:17	19:17	21:17							
	Kellenhusener Weg	00:49	07:19	09:19	11:19	13:19	15:19	17:19	19:19	21:19							
	Deichhof	00:51	07:21	09:21	11:21	13:21	15:21	17:21	19:21	21:21							
	Bokhorst	00:52	07:22	09:22	11:22	13:22	15:22	17:22	19:22	21:22							
Kellenhusen	Dahme Weg	00:54	07:24	09:24	11:24	13:24	15:24	17:24	19:24	21:24							
	ZOB	00:57	07:27	09:27	11:27	13:27	15:27	17:27	19:27	21:27							
	Alte Schmiede	00:59	07:29	09:29	11:29	13:29	15:29	17:29	19:29	21:29							
	Abzweigung	01:02	07:32	09:32	11:32	13:32	15:32	17:32	19:32	21:32							
Grönwoldshorst	B501	01:03	07:33	09:33	11:33	13:33	15:33	17:33	19:33	21:33							
	Kroneische	01:04	07:34	09:34	11:34	13:34	15:34	17:34	19:34	21:34							
Cismar	Henriettenhof	01:06	07:36	09:36	11:36	13:36	15:36	17:36	19:36	21:36							
	Meierei	01:07	07:37	09:37	11:37	13:37	15:37	17:37	19:37	21:37							
	Klosterkrug	01:08	07:38	09:38	11:38	13:38	15:38	17:38	19:38	21:38							
	Bornkamp	01:09	07:39	09:39	11:39	13:39	15:39	17:39	19:39	21:39							
Lensterbek	Lensterbek	01:10	07:40	09:40	11:40	13:40	15:40	17:40	19:40	21:40							
Lenste	Abzweigung Jasen	01:12	07:42	09:42	11:42	13:42	15:42	17:42	19:42	21:42							
	Dorf	01:13	07:43	09:43	11:43	13:43	15:43	17:43	19:43	21:43							
Lensterstrand	Ferienpark Cämaro	01:15	07:45	09:45	11:45	13:45	15:45	17:45	19:45	21:45							
Grömitz	Möwenstraße	01:17	07:47	09:47	11:47	13:47	15:47	17:47	19:47	21:47							
	Brookgang	01:19	07:49	09:49	11:49	13:49	15:49	17:49	19:49	21:49							
	Markt	01:21	07:51	09:51	11:51	13:51	15:51	17:51	19:51	21:51							
	Grundschule																
	Wicheldorfstraße	01:23	07:53	09:53	11:53	13:53	15:53	17:53	19:53	21:53							
	Yachthafen	01:25	07:55	09:55	11:55	13:55	15:55	17:55	19:55	21:55							
	Körnicken	01:26	07:56	09:56	11:56	13:56	15:56	17:56	19:56	21:56							
Albersdorf	B501	01:27	07:57	09:57	11:57	13:57	15:57	17:57	19:57	21:57							
Bliesdorf	B501	01:28	07:58	09:58	11:58	13:58	15:58	17:58	19:58	21:58							
Schashagen	B501	01:29	07:59	09:59	11:59	13:59	15:59	17:59	19:59	21:59							
Merkenndorf	Baumallee	01:30	08:00	10:00	12:00	14:00	16:00	18:00	20:00	22:00							
	B501	01:31	08:01	10:01	12:01	14:01	16:01	18:01	20:01	22:01							
	Abzweigung	01:32	08:02	10:02	12:02	14:02	16:02	18:02	20:02	22:02							
Neustadt	Ostring	01:33	08:03	10:03	12:03	14:03	16:03	18:03	20:03	22:03							
	Mühlenberg (neu)	01:34	08:04	10:04	12:04	14:04	16:04	18:04	20:04	22:04							
	Danziger Straße	01:36	08:06	10:06	12:06	14:06	16:06	18:06	20:06	22:06							
	Gymnasium																
	Retziner Weg	01:37	08:07	10:07	12:07	14:07	16:07	18:07	20:07	22:07							
	Marktplatz	01:39	08:09	10:09	12:09	14:09	16:09	18:09	20:09	22:09							
	Bf/ZOB	01:41	08:11	10:11	12:11	14:11	16:11	18:11	20:11	22:11							
	RB nach Lübeck			08:17	09:23	10:17	11:23	12:17	13:17	14:17	15:23	16:17	17:23	18:17	19:23	20:17	22:17
	DorfBus Neustadt ab			09:16		11:16						16:16		18:16			

Neustadt, Bf/ZOB - Grömitz - Kellenhusen - Grube - Oldenburg, Bf

So	Profil	H-A	H-B	H-A	H-B	H-A	H-B	H-A	H-B	H-A	H-B	H-A
				1	2	3	4	5	6	7		
Hinweg	Fahrt #	Bemerkung / Einschränkung		ALFA	(ALFA)	(ALFA)	(ALFA)	(ALFA)	(ALFA)	(ALFA)	(ALFA)	ALFA
	RB aus Lübeck			07:52	09:52	11:52	13:52	15:52	17:52	19:52		
	Linie 5801 aus Schönwalde			07:57	09:57	11:57	13:57	15:57	17:57	19:57		
	Linie 5803 aus Scharbeutz			09:55	11:55	13:55	15:55	17:55	19:55			
	DorfBus Neustadt an			09:57				15:57				
Neustadt	Bf/ZOB	00:00	00:00	08:00	10:00	12:00	14:00	16:00	18:00	20:00		
	Waschgrabenallee	00:02	00:02	08:02	10:02	12:02	14:02	16:02	18:02	20:02		
	Postamt	00:04	00:04	08:04	10:04	12:04	14:04	16:04	18:04	20:04		
	Gymnasium											
	Danziger Straße	00:05	00:05	08:05	10:05	12:05	14:05	16:05	18:05	20:05		
	Mühlenberg (neu)	00:07	00:07	08:07	10:07	12:07	14:07	16:07	18:07	20:07		
	Ostring	00:08	00:08	08:08	10:08	12:08	14:08	16:08	18:08	20:08		
Merkendorf	Abzweigung	00:09	00:09	08:09	10:09	12:09	14:09	16:09	18:09	20:09		
	B501	00:10	00:10	08:10	10:10	12:10	14:10	16:10	18:10	20:10		
	Baumallee	00:11	00:11	08:11	10:11	12:11	14:11	16:11	18:11	20:11		
Schashagen	B501	00:12	00:12	08:12	10:12	12:12	14:12	16:12	18:12	20:12		
	B501	00:13	00:13	08:13	10:13	12:13	14:13	16:13	18:13	20:13		
Bliesdorf	B501	00:14	00:14	08:14	10:14	12:14	14:14	16:14	18:14	20:14		
	B501	00:15	00:15	08:15	10:15	12:15	14:15	16:15	18:15	20:15		
Grömitz	Körnig	00:15	00:15	08:15	10:15	12:15	14:15	16:15	18:15	20:15		
	Yachthafen	00:16	00:16	08:16	10:16	12:16	14:16	16:16	18:16	20:16		
	Wicheldorfstraße	00:18	00:18	08:18	10:18	12:18	14:18	16:18	18:18	20:18		
	Grundschule	00:22	00:22	08:22	10:22	12:22	14:22	16:22	18:22	20:22		
	Markt	00:23	00:23	08:23	10:23	12:23	14:23	16:23	18:23	20:23		
	Brookgang	00:26	00:26	08:26	10:26	12:26	14:26	16:26	18:26	20:26		
	Möwenstraße	00:28	00:28	08:28	10:28	12:28	14:28	16:28	18:28	20:28		
Lensterstrand	Ferienpark Camaro	00:30	00:30	08:30	10:30	12:30	14:30	16:30	18:30	20:30		
	Dorf	00:32	00:32	08:32	10:32	12:32	14:32	16:32	18:32	20:32		
Lenste	Abzweigung Jasen	00:33	00:33	08:33	10:33	12:33	14:33	16:33	18:33	20:33		
	Lensterbek	00:35	00:35	08:35	10:35	12:35	14:35	16:35	18:35	20:35		
Cismar	Bornkamp	00:36	00:36	08:36	10:36	12:36	14:36	16:36	18:36	20:36		
	Klosterkrug	00:37	00:37	08:37	10:37	12:37	14:37	16:37	18:37	20:37		
	Meierei	00:38	00:38	08:38	10:38	12:38	14:38	16:38	18:38	20:38		
Grönwohldshorst	Henriettenhof	00:39	00:39	08:39	10:39	12:39	14:39	16:39	18:39	20:39		
	Kroneiche	00:41	00:41	08:41	10:41	12:41	14:41	16:41	18:41	20:41		
Kellenhusen	B501	00:42	00:42	08:42	10:42	12:42	14:42	16:42	18:42	20:42		
	Abzweigung	00:43	00:43	08:43	10:43	12:43	14:43	16:43	18:43	20:43		
	Alte Schmiede	00:46	00:46	08:46	10:46	12:46	14:46	16:46	18:46	20:46		
	ZOB	00:48	00:48	08:48	10:48	12:48	14:48	16:48	18:48	20:48		
	Dahmer Weg	00:51	00:51	08:51	10:51	12:51	14:51	16:51	18:51	20:51		
Dahme	Bokhorst	00:53	00:53	08:53	10:53	12:53	14:53	16:53	18:53	20:53		
	Deichhof	00:54	00:54	08:54	10:54	12:54	14:54	16:54	18:54	20:54		
	Kellenhusener Weg	00:56	00:56	08:56	10:56	12:56	14:56	16:56	18:56	20:56		
	Strandhotel	00:58	00:58	08:58	10:58	12:58	14:58	16:58	18:58	20:58		
	Alte Schmiede	01:00		09:00	11:00	13:00	15:00	17:00	19:00	21:00		
	Dahmerfelde											
Schusterkrug	Achter Tholt	01:03		09:03	11:03	13:03	15:03	17:03	19:03	21:03		
	Schusterkrug	01:05		09:05	11:05	13:05	15:05	17:05	19:05	21:05		
Grube	Gruber Weg	01:07		09:07	11:07	13:07	15:07	17:07	19:07	21:07		
	Weberkamp	01:09		09:09	11:09	13:09	15:09	17:09	19:09	21:09		
	Hauptstraße/Friedhof	01:10		09:10	11:10	13:10	15:10	17:10	19:10	21:10		
	Gruber Hof	01:12		09:12	11:12	13:12	15:12	17:12	19:12	21:12		
	Schule											
	Fährkamp	01:13		09:13	11:13	13:13	15:13	17:13	19:13	21:13		
	Muchelsdorf	01:15		09:15	11:15	13:15	15:15	17:15	19:15	21:15		
	Rosenhof	01:16		09:16	11:16	13:16	15:16	17:16	19:16	21:16		
	Ort											
Fargemiel	Ort	01:18		09:18	11:18	13:18	15:18	17:18	19:18	21:18		
	Gaarz	01:22		09:22	11:22	13:22	15:22	17:22	19:22	21:22		
Augustenhof	Quals	01:23		09:23	11:23	13:23	15:23	17:23	19:23	21:23		
	Plügge	01:24		09:24	11:24	13:24	15:24	17:24	19:24	21:24		
Göhl	Giebelberg	01:25		09:25	11:25	13:25	15:25	17:25	19:25	21:25		
	Edisonstraße	01:27		09:27	11:27	13:27	15:27	17:27	19:27	21:27		
Oldenburg	Rehkamp	01:29		09:29	11:29	13:29	15:29	17:29	19:29	21:29		
	Amtsgericht	01:30		09:30	11:30	13:30	15:30	17:30	19:30	21:30		
	Berufsschule											
	Zentrum / Schauenburger Platz an	01:32		09:32	11:32	13:32	15:32	17:32	19:32	21:32		
	Zentrum / Schauenburger Platz ab	01:32		09:32	11:32	13:32	15:32	17:32	19:32	21:32		
	Holstenstraße	01:34		09:34	11:34	13:34	15:34	17:34	19:34	21:34		
	Bf/ZOB	01:36		09:36	11:36	13:36	15:36	17:36	19:36	21:36		
	RB nach Lübeck			09:54	11:54	13:54	15:54	17:54	19:54	21:54		

Kreis Ostholstein
Neustrukturierung des Buslinienetzes
 Fahrplankonzept
 Linie 5800
 Neustadt, Bf/ZOB - Grömitz - Kellenhusen - Grube - Oldenburg, Bf

So	Profil	R-A	R-B	R-A	R-B	R-A	R-B	R-A	R-B
Rückweg	Fahrt #	8	9	10	11	12	13		
	Bemerkung / Einschränkung	ALFA	(ALFA)	(ALFA)	(ALFA)	(ALFA)	ALFA		
	<i>RB aus Lübeck</i>			08:16	10:16	12:16	14:16	16:16	18:16
Oldenburg	Bf/ZOB	00:00		08:30	10:30	12:30	14:30	16:30	18:30
	Holstenstraße	00:03		08:33	10:33	12:33	14:33	16:33	18:33
	Zentrum / Schauenburger Platz an	00:05		08:35	10:35	12:35	14:35	16:35	18:35
	Zentrum / Schauenburger Platz ab	00:05		08:35	10:35	12:35	14:35	16:35	18:35
	Berufsschule								
	Amtsgericht	00:12		08:42	10:42	12:42	14:42	16:42	18:42
Göhl	Rehkamp	00:13		08:43	10:43	12:43	14:43	16:43	18:43
	Edisonstraße	00:15		08:45	10:45	12:45	14:45	16:45	18:45
	Giebelberg	00:17		08:47	10:47	12:47	14:47	16:47	18:47
	Plügge	00:18		08:48	10:48	12:48	14:48	16:48	18:48
	Quals	00:19		08:49	10:49	12:49	14:49	16:49	18:49
	Gaarz	00:20		08:50	10:50	12:50	14:50	16:50	18:50
Augustenhof	Ort	00:24		08:54	10:54	12:54	14:54	16:54	18:54
Fargenmiel									
Grube	Rosenhof	00:26		08:56	10:56	12:56	14:56	16:56	18:56
	Muchelsdorf	00:27		08:57	10:57	12:57	14:57	16:57	18:57
	Fährkamp	00:29		08:59	10:59	12:59	14:59	16:59	18:59
	Schule								
	Gruber Hof	00:30		09:00	11:00	13:00	15:00	17:00	19:00
	Hauptstraße/Friedhof	00:35		09:05	11:05	13:05	15:05	17:05	19:05
	Weberkamp	00:36		09:06	11:06	13:06	15:06	17:06	19:06
	Gruber Weg	00:38		09:08	11:08	13:08	15:08	17:08	19:08
Schusterkrug	Schusterkrug	00:40		09:10	11:10	13:10	15:10	17:10	19:10
Dahme	Achter Tholt	00:42		09:12	11:12	13:12	15:12	17:12	19:12
	Dahmeferde								
	Alte Schmiede	00:45		09:15	11:15	13:15	15:15	17:15	19:15
	Strandhotel	00:47	00:00	09:17	11:17	13:17	15:17	17:17	19:17
	Kellenhusener Weg	00:49	00:02	09:19	11:19	13:19	15:19	17:19	19:19
Kellenhusen	Deichhof	00:51	00:04	09:21	11:21	13:21	15:21	17:21	19:21
	Bokhorst	00:52	00:05	09:22	11:22	13:22	15:22	17:22	19:22
	Dahme Weg	00:54	00:07	09:24	11:24	13:24	15:24	17:24	19:24
	ZOB	00:57	00:10	09:27	11:27	13:27	15:27	17:27	19:27
	Alte Schmiede	00:59	00:12	09:29	11:29	13:29	15:29	17:29	19:29
Grönwoldshorst	Abzweigung	01:02	00:15	09:32	11:32	13:32	15:32	17:32	19:32
	B501	01:03	00:16	09:33	11:33	13:33	15:33	17:33	19:33
	Kroneische	01:04	00:17	09:34	11:34	13:34	15:34	17:34	19:34
Cismar	Henriettenhof	01:06	00:19	09:36	11:36	13:36	15:36	17:36	19:36
	Meierei	01:07	00:20	09:37	11:37	13:37	15:37	17:37	19:37
	Klosterkrug	01:08	00:21	09:38	11:38	13:38	15:38	17:38	19:38
	Bornkamp	01:09	00:22	09:39	11:39	13:39	15:39	17:39	19:39
Lensterbek	Lensterbek	01:10	00:23	09:40	11:40	13:40	15:40	17:40	19:40
Lenste	Abzweigung Jasen	01:12	00:25	09:42	11:42	13:42	15:42	17:42	19:42
	Dorf	01:13	00:26	09:43	11:43	13:43	15:43	17:43	19:43
Lensterstrand	Ferienpark Gamaro	01:15	00:28	09:45	11:45	13:45	15:45	17:45	19:45
Grömitz	Möwenstraße	01:17	00:30	09:47	11:47	13:47	15:47	17:47	19:47
	Brookgang	01:19	00:32	09:49	11:49	13:49	15:49	17:49	19:49
	Markt	01:21	00:34	09:51	11:51	13:51	15:51	17:51	19:51
	Grundschule								
	Wicheldorfstraße	01:23	00:36	09:53	11:53	13:53	15:53	17:53	19:53
	Yachthafen	01:25	00:38	09:55	11:55	13:55	15:55	17:55	19:55
	Körnack	01:26	00:39	09:56	11:56	13:56	15:56	17:56	19:56
Albersdorf	B501	01:27	00:40	09:57	11:57	13:57	15:57	17:57	19:57
Bliesdorf	B501	01:28	00:41	09:58	11:58	13:58	15:58	17:58	19:58
Schashagen	B501	01:29	00:42	09:59	11:59	13:59	15:59	17:59	19:59
Merkenndorf	Baumallee	01:30	00:43	10:00	12:00	14:00	16:00	18:00	20:00
	B501	01:31	00:44	10:01	12:01	14:01	16:01	18:01	20:01
	Abzweigung	01:32	00:45	10:02	12:02	14:02	16:02	18:02	20:02
Neustadt	Ostring	01:33	00:46	10:03	12:03	14:03	16:03	18:03	20:03
	Mühlenberg (neu)	01:34	00:47	10:04	12:04	14:04	16:04	18:04	20:04
	Danziger Straße	01:36	00:49	10:06	12:06	14:06	16:06	18:06	20:06
	Gymnasium								
	Rettner Weg	01:37	00:50	10:07	12:07	14:07	16:07	18:07	20:07
	Marktplatz	01:39	00:52	10:09	12:09	14:09	16:09	18:09	20:09
	Bf/ZOB	01:41	00:54	10:11	12:11	14:11	16:11	18:11	20:11
	<i>RB nach Lübeck</i>			10:17	12:17	14:17	16:17	18:17	20:17
	<i>DorfBus Neustadt ab</i>						16:16		

Zeichenerklärung
 H-A, H-B, ... Fahrplanvarianten Hinweg
 R-A, R-B, ... Fahrplanvarianten Rückweg
 H-S, R-S Fahrplanvarianten Schulfahrt
 ALFA Fahrt wird bei Bedarfsanmeldung angeboten
 (ALFA) Optional: Fahrt wird bei Bedarfsanmeldung angeboten
 S Schulfahrt entsprechend Status quo
 (S) Fahrt mit teilweiser Funktion als Schulfahrt (entsprechend Status quo)
 Anp. Anpassung des vertakteten Fahrtenangebots zur besseren Anbindung von Schulen
 99 Bedienung von Haltestellen in anderer Reihenfolge

Kreis Ostholstein

Neustrukturierung des Buslinienetzes

Fahrplankonzept

Linie 5801

Eutin, Bf/ZOB - Fissau - Sielbeck - Nüchel - Schönwalde, Schule -
Altenkrempe - Neustadt, Bf/ZOB

Mo-Fr (S)	Profil	H-A	H-S	H-A	H-S	H-S	H-A	H-S	H-A	H-A	H-S	H-A	H-S	H-A
Hinweg	Fahrt #		1	2	3	4	5	6	7	8	9	10	11	12
	Bemerkung / Einschränkung		S	(ALFA)	S	S	(ALFA)	S	(ALFA)	ALFA	S	ALFA	S	(ALFA)
	<i>RB/RE aus Lübeck</i>			06:05			07:05		08:05	10:05		12:05		13:05
	<i>Linie 5503 aus Eutin</i>						06:55		07:55					12:55
	<i>Bürgerbus Malente an</i>									10:00		12:00		
Bad Malente	Bahnhof	00:00		06:06			07:06		08:06	10:06		12:06		13:06
	Markt	00:01		06:07			07:07		08:07	10:07		12:07		13:07
	Jägerberg	00:02		06:08			07:08		08:08	10:08		12:08		13:08
	Eichkamp	00:03		06:09			07:09		08:09	10:09		12:09		13:09
	Bildungsstätte	00:04		06:10			07:10		08:10	10:10		12:10		13:10
	Hängebargshorst	00:11		06:17			07:17		08:17	10:17		12:17		13:17
	Sielbeckermoor	00:13		06:19			07:19		08:19	10:19		12:19		13:19
	Kiebitzhörn	00:14		06:20			07:20		08:20	10:20		12:20		13:20
	Nüchel Hauptstraße	00:15		06:21			07:21		08:21	10:21		12:21		13:21
	Kirchnüchel Harmhorst Abzweigung	00:17		06:23			07:23		08:23	10:23		12:23		13:23
	Kirchnüchel	00:18		06:24			07:24		08:24	10:24		12:24		13:24
	Bergfeld Ort	00:19		06:25			07:25		08:25	10:25		12:25		13:25
	Friedrich-Hiller-Schule Schulende										12:00		13:00	
	<i>DorfBus Schönwalde an</i>								08:25	10:25				
	Schönwalde Schule	00:23		06:14	06:29	07:05	07:29	07:52	08:29	10:29	12:15	12:29	13:15	13:29
	<i>DorfBus Schönwalde ab</i>								08:29	10:29				
	Neu Petersdorf	00:25		06:16	06:31	07:07	07:31	07:54	08:31	10:31	12:17	12:31	13:17	13:31
	Kniphagen	00:27		06:18	06:33	07:09	07:33	07:56	08:33	10:33	12:19	12:33	13:19	13:33
	Stolperhufen Ort	00:30		06:21	06:36	07:12	07:36	07:59	08:36	10:36	12:22	12:36	13:22	13:36
	Stolpe	00:34			06:40		07:18	07:40	08:03	10:40		12:40		13:40
	Klaushorst Abzweig	00:37			06:43		07:21	07:43	08:06	10:43		12:43		13:43
	L216			06:23		07:14					12:24		13:24	
	Sibstin Ortsmitte	00:38			06:44		07:22	07:44	08:07	10:44		12:44		13:44
	Hasselburg Sibstiner Straße	00:40			06:46		07:24	07:46	08:09	10:46		12:46		13:46
	Bahnhof	00:41		06:26	06:47	07:17	07:25	07:47	08:10	10:47	12:27	12:47	13:27	13:47
	Altenkrempe Ort	00:42		06:27	06:48	07:18	07:26	07:48	08:11	10:48	12:28	12:48	13:28	13:48
	Neustadt Kremper Weg	00:45		06:30	06:51	07:21	07:29	07:51	08:14	10:51	12:31	12:51	13:31	13:51
	Kremper Weg / Schule	00:46		06:31	06:52	07:22	07:30	07:52	08:15	10:52	12:32	12:52	13:32	13:52
	Kirchhofsallee			06:32		07:23	07:31		08:16					
	Danziger Straße			06:34		07:25	07:33		08:18					
	Berliner Platz			06:36		07:27	07:35		08:20					
	REWE Markt am Rosengarten	00:47			06:53			07:53		08:53	10:53		12:53	
	Küstengymnasium Schulende										12:05		13:20	
	Gymnasium			06:40		07:31	07:39		08:24					
	Küstengymnasium Schulbeginn					07:50								
	Markt	00:48		06:44	06:55		07:43	07:55	08:28	10:55	12:38	12:55	13:38	13:55
	Bf/ZOB	00:50		06:48	06:57		07:47	07:57	08:32	10:57	12:42	12:57	13:42	13:57
	<i>5800 nach Dahme</i>				07:00			08:00		09:00	11:00		13:00	14:00
	<i>5803 nach Timm.Strand</i>									09:07	11:07		13:07	14:07
	<i>DorfBus Neustadt ab</i>							08:00		09:16	11:16			

Kreis Ostholstein

Neustrukturierung des Buslinienetzes

Fahrplankonzept

Linie 5801

Eutin, Bf/ZOB - Fissau - Sielbeck - Nüchel - Schönwalde, Schule -

Altenkrempe - Neustadt, Bf/ZOB

Mo-Fr (S)	Profil	H-S	H-A	H-S	H-A	H-A	H-S	H-A	H-A	H-A
Hinweg	Fahrt #	13	14	15	16	17	18	19	20	21
Bemerkung / Einschränkung	S	(ALFA)	S	(ALFA)	(ALFA)	(ALFA)	S	(ALFA)	ALFA	ALFA
	<i>RB/RE aus Lübeck</i>		14:05		15:05	16:05		17:05	18:05	20:05
	<i>Linie 5503 aus Eutin</i>		13:55		14:55	15:55		16:55		
	<i>Bürgerbus Malente an</i>							18:00	20:00	
Bad Malente	Bahnhof		14:06		15:06	16:06		17:06	18:06	20:06
	Markt		14:07		15:07	16:07		17:07	18:07	20:07
	Jägerberg		14:08		15:08	16:08		17:08	18:08	20:08
	Eichkamp		14:09		15:09	16:09		17:09	18:09	20:09
	Bildungsstätte		14:10		15:10	16:10		17:10	18:10	20:10
	Hängebargshorst		14:17		15:17	16:17		17:17	18:17	20:17
	Sielbeckermoor		14:19		15:19	16:19		17:19	18:19	20:19
	Kiebitzhörn		14:20		15:20	16:20		17:20	18:20	20:20
Nüchel	Hauptstraße		14:21		15:21	16:21		17:21	18:21	20:21
Kirchnüchel	Harmhorst Abzweigung		14:23		15:23	16:23		17:23	18:23	20:23
	Kirchnüchel		14:24		15:24	16:24		17:24	18:24	20:24
Bergfeld	Ort		14:25		15:25	16:25		17:25	18:25	20:25
	Friedrich-Hiller-Schule Schulende									
	<i>DorfBus Schönwalde an</i>				15:25	16:23		17:25	18:23	
Schönwalde	Schule	14:15	14:29	15:30	15:29	16:29	16:45	17:29	18:29	20:29
	<i>DorfBus Schönwalde ab</i>				15:29			17:29		
	Neu Petersdorf	14:17	14:31	15:32	15:31	16:31	16:47	17:31	18:31	20:31
Kniphagen	Kniphagen	14:19	14:33	15:34	15:33	16:33	16:49	17:33	18:33	20:33
Stolperhufen	Ort	14:22	14:36	15:37	15:36	16:36	16:52	17:36	18:36	20:36
	Stolpe		14:40		15:40	16:40	16:56	17:40	18:40	20:40
Klaushorst	Abzweig		14:43		15:43	16:43	16:59	17:43	18:43	20:43
	L216	14:24		15:39						
Sibstin	Ortsmitte		14:44		15:44	16:44	17:00	17:44	18:44	20:44
Hasselburg	Sibstiner Straße		14:46		15:46	16:46	17:02	17:46	18:46	20:46
	Bahnhof	14:27	14:47	15:42	15:47	16:47	17:03	17:47	18:47	20:47
Altenkrempe	Ort	14:28	14:48	15:43	15:48	16:48	17:04	17:48	18:48	20:48
Neustadt	Kremper Weg	14:31	14:51	15:46	15:51	16:51	17:07	17:51	18:51	20:51
	Kremper Weg / Schule	14:32	14:52	15:47	15:52	16:52	17:08	17:52	18:52	20:52
	Kirchhofsallee						17:09			
	Danziger Straße						17:11			
	Berliner Platz						17:13			
	REWE Markt am Rosengarten		14:53		15:53	16:53		17:53	18:53	20:53
	Küstengymnasium Schulende	14:10						15:00	15:00	
	Gymnasium						17:17			
	Küstengymnasium Schulbeginn									
	Markt	14:38	14:55	15:53	15:55	16:55	17:21	17:55	18:55	20:55
	Bf/ZOB	14:42	14:57	15:57	15:57	16:57	17:25	17:57	18:57	20:57
	<i>5800 nach Dahme</i>		15:00		16:00	17:00		18:00	19:00	
	<i>5803 nach Timm.Strand</i>		15:07		16:07	17:07		18:07	19:07	21:07
	<i>DorfBus Neustadt ab</i>		15:00		16:16	17:00		18:16		

Kreis Ostholstein

Neustrukturierung des Buslinienetzes

Fahrplankonzept

Linie 5801

Neustadt, Bf/ZOB - Altenkrempe - Schönwalde, Schule -
Nüchel - Sielbeck - Fissau - Eutin, Bf/ZOB

Mo-Fr (S)	Profil	R-A	R-S	R-S	R-A	R-A	R-A	R-A	R-S	R-A	R-S	R-S	R-A	R-S
Rückweg	Fahrt #		22	23	24	25	26	27	28	29	30	31	32	33
Bemerkung / Einschränkung			S	S 99	(ALFA)	(ALFA)	(ALFA)	ALFA	S	ALFA	S	S	(ALFA)	S
	<i>RB aus Lübeck</i>				06:58	07:52	08:51	10:51		12:51			13:52	
	<i>5803 aus Timm.Strand</i>				06:45	07:55		10:55		12:55				
	<i>DorfBus Neustadt an</i>						08:57	10:57						
Neustadt	Bf/ZOB	00:00	05:44		07:00	08:00	09:00	11:00	12:20	13:00	13:17	14:37	14:00	15:51
	Waschgrabenallee	00:02			07:02	08:02	09:02	11:02		13:02			14:02	
	Markt		05:49						12:25		13:22	14:42		15:56
	Jacob-Lienau-Schule Schulende								12:20		13:20			
	Postamt	00:04	05:52		07:04	08:04	09:04	11:04	12:28	13:04	13:25	14:45	14:04	15:59
	Jacob-Lienau-Schule Schulbeginn					07:45	07:45	08:50						
	Kirchhofsallee								12:30		13:27	14:47		16:01
	Berliner Straße								12:31		13:28	14:48		16:02
	Danziger Straße								12:33		13:30	14:50		16:04
	Butzhorn			07:01					12:35		13:32	14:52		16:06
	Küstengymnasium Schulende												12:05	
	Gymnasium			07:00					12:36		13:33	14:53		16:07
	Küstengymnasium Schulbeginn			07:50										
	Berliner Straße								12:39		13:36			
	Danziger Straße								12:40		13:37			
	Rettiner Weg								12:41		13:38	14:57		16:11
	REWE Markt am Rosengarten	00:06	05:53	07:05	07:06	08:06	09:06	11:06	12:42	13:06	13:39	14:58	14:06	16:12
	Krempfer Weg / Schule	00:07	05:54	07:06	07:07	08:07	09:07	11:07	12:43	13:07	13:40	14:59	14:07	16:13
	Krempfer Weg	00:08	05:55	07:07	07:08	08:08	09:08	11:08	12:44	13:08	13:41	15:00	14:08	16:14
Altenkrempe	Ort	00:11	05:58	07:10	07:11	08:11	09:11	11:11	12:47	13:11	13:44	15:03	14:11	16:17
Hasselburg	Bahnhof	00:12	05:59	07:11	07:12	08:12	09:12	11:12	12:48	13:12	13:45	15:04	14:12	16:18
	Sibstiner Straße	00:13	06:00	07:12	07:13	08:13	09:13	11:13	12:49	13:13	13:46	15:05	14:13	16:19
Sibstin	Ortsmitte	00:15	06:02	07:14	07:15	08:15	09:15	11:15	12:51	13:15	13:48	15:07	14:15	16:21
	Abzweig	00:16	06:03	07:15	07:16	08:16	09:16	11:16	12:52	13:16	13:49	15:08	14:16	16:22
	Stolpe	00:19	06:06		07:19	08:19	09:19	11:19	12:55	13:19	13:52	15:11	14:19	16:25
Stolperhufen	Ort	00:23	06:10	07:18	07:23	08:23	09:23	11:23	12:59	13:23	13:56	15:15	14:23	16:29
Kniphagen	Kniphagen	00:25	06:13	07:21	07:25	08:25	09:25	11:25	13:02	13:25	13:59	15:18	14:25	16:32
Schönwalde	Neu Petersdorf	00:27	06:15	07:23	07:27	08:27	09:27	11:27	13:04	13:27	14:01	15:20	14:27	16:34
	<i>DorfBus Schönwalde an</i>					08:25	09:23	11:23						
	Schule	00:29	06:17	07:25	07:29	08:29	09:29	11:29	13:06	13:29	14:03	15:22	14:29	16:36
	<i>DorfBus Schönwalde ab</i>					08:29								
	Friedrich-Hiller-Schule Schulbeginn			07:35										
Bergfeld	Ort	00:33			07:33	08:33	09:33	11:33		13:33			14:33	
Kirchnüchel	Kirchnüchel	00:34			07:34	08:34	09:34	11:34		13:34			14:34	
	Harmhorst Abzweigung	00:35			07:35	08:35	09:35	11:35		13:35			14:35	
Nüchel	Hauptstraße	00:37			07:37	08:37	09:37	11:37		13:37			14:37	
Bad Malente	Kiebitzhörn	00:38			07:38	08:38	09:38	11:38		13:38			14:38	
	Sielbeckermoor	00:39			07:39	08:39	09:39	11:39		13:39			14:39	
	Hängebargshorst	00:41			07:41	08:41	09:41	11:41		13:41			14:41	
	Bildungsstätte	00:48			07:48	08:48	09:48	11:48		13:48			14:48	
	Eichkamp	00:49			07:49	08:49	09:49	11:49		13:49			14:49	
	Jägerberg	00:50			07:50	08:50	09:50	11:50		13:50			14:50	
	Markt	00:51			07:51	08:51	09:51	11:51		13:51			14:51	
	Bahnhof	00:52			07:52	08:52	09:52	11:52		13:52			14:52	
	<i>Linie 5503 nach Eutin</i>				08:03		10:03	12:03		14:03			15:03	
	<i>Bürgerbus Malente ab</i>					09:08	10:08							

Kreis Ostholstein

Neustrukturierung des Buslinienetzes

Fahrplankonzept

Linie 5801

Neustadt, Bf/ZOB - Altenkrempe - Schönwalde, Schule -

Nüchel - Sielbeck - Fissau - Eutin, Bf/ZOB

Mo-Fr (S)	Profil	R-A	R-A	R-A	R-A	R-A	R-A
Rückweg	Fahrt #	34	35	36	37	38	39
	Bemerkung / Einschränkung	(ALFA)	(ALFA)	(ALFA)	(ALFA)	ALFA	ALFA
	<i>RB aus Lübeck</i>	14:51	15:52	16:51	17:52	18:51	20:51
	<i>5803 aus Timm.Strand</i>	14:55	15:55	16:55	17:55	18:55	20:55
	<i>DorfBus Neustadt an</i>		15:57		17:57		
Neustadt	Bf/ZOB	15:00	16:00	17:00	18:00	19:00	21:00
	Waschgrabenallee	15:02	16:02	17:02	18:02	19:02	21:02
	Markt						
	Jacob-Lienau-Schule Schulende						
	Postamt	15:04	16:04	17:04	18:04	19:04	21:04
	Jacob-Lienau-Schule Schulbeginn						
	Kirchhofsallee						
	Berliner Straße						
	Danziger Straße						
	Butzhorn						
	Küstengymnasium Schulende	14:10	13:20	14:10	14:10	14:10	15:00
	Gymnasium						
	Küstengymnasium Schulbeginn						
	Berliner Straße						
	Danziger Straße						
	Rettiner Weg						
	REWE Markt am Rosengarten	15:06	16:06	17:06	18:06	19:06	21:06
	Kremper Weg / Schule	15:07	16:07	17:07	18:07	19:07	21:07
	Kremper Weg	15:08	16:08	17:08	18:08	19:08	21:08
Altenkrempe	Ort	15:11	16:11	17:11	18:11	19:11	21:11
Hasselburg	Bahnhof	15:12	16:12	17:12	18:12	19:12	21:12
	Sibstiner Straße	15:13	16:13	17:13	18:13	19:13	21:13
Sibstin	Ortsmitte	15:15	16:15	17:15	18:15	19:15	21:15
	Abzweig	15:16	16:16	17:16	18:16	19:16	21:16
Stolpe	Stolpe	15:19	16:19	17:19	18:19	19:19	21:19
Stolperhufen	Ort	15:23	16:23	17:23	18:23	19:23	21:23
Kniphagen	Kniphagen	15:25	16:25	17:25	18:25	19:25	21:25
Schönwalde	Neu Petersdorf	15:27	16:27	17:27	18:27	19:27	21:27
	<i>DorfBus Schönwalde an</i>	15:25	16:23	17:25	18:23		
	Schule	15:29	16:29	17:29	18:29	19:29	21:29
	<i>DorfBus Schönwalde ab</i>	15:29		17:29			
	Friedrich-Hiller-Schule Schulbeginn						
Bergfeld	Ort	15:33	16:33	17:33	18:33	19:33	21:33
Kirchnüchel	Kirchnüchel	15:34	16:34	17:34	18:34	19:34	21:34
	Harmhorst Abzweigung	15:35	16:35	17:35	18:35	19:35	21:35
Nüchel	Hauptstraße	15:37	16:37	17:37	18:37	19:37	21:37
Bad Malente	Kiebitzhörn	15:38	16:38	17:38	18:38	19:38	21:38
	Sielbeckermoor	15:39	16:39	17:39	18:39	19:39	21:39
	Hängebargshorst	15:41	16:41	17:41	18:41	19:41	21:41
	Bildungsstätte	15:48	16:48	17:48	18:48	19:48	21:48
	Eichkamp	15:49	16:49	17:49	18:49	19:49	21:49
	Jägerberg	15:50	16:50	17:50	18:50	19:50	21:50
	Markt	15:51	16:51	17:51	18:51	19:51	21:51
	Bahnhof	15:52	16:52	17:52	18:52	19:52	21:52
	<i>Linie 5503 nach Eutin</i>	16:03		18:03		20:03	
	<i>Bürgerbus Malente ab</i>		17:08	18:08	19:08		

Kreis Ostholstein

Neustrukturierung des Buslinienetzes

Fahrplankonzept

Linie 5801

Eutin, Bf/ZOB - Fissau - Sielbeck - Nüchel - Schönwalde, Schule -
Altenkrempe - Neustadt, Bf/ZOB

Mo-Fr (F)	Profil	H-A	H-A	H-A	H-A	H-A	H-A	H-A	H-A	H-A	H-A	H-A	H-A	H-A
Hinweg	Fahrt #	1	2	3	4	5	6	7	8	9	10	11	12	
	Bemerkung / Einschränkung	(ALFA)	(ALFA)	(ALFA)	ALFA	ALFA	(ALFA)	(ALFA)	(ALFA)	(ALFA)	(ALFA)	ALFA	ALFA	
	RB/RE aus Lübeck		06:05	07:05	08:05	10:05	12:05	13:05	14:05	15:05	16:05	17:05	18:05	20:05
	Linie 5503 aus Eutin									15:55		17:55		20:00
	Bürgerbus Malente an				10:00	12:00						18:00		20:00
Bad Malente	Bahnhof	00:00	06:06	07:06	08:06	10:06	12:06	13:06	14:06	15:06	16:06	17:06	18:06	20:06
	Markt	00:01	06:07	07:07	08:07	10:07	12:07	13:07	14:07	15:07	16:07	17:07	18:07	20:07
	Jägerberg	00:02	06:08	07:08	08:08	10:08	12:08	13:08	14:08	15:08	16:08	17:08	18:08	20:08
	Eichkamp	00:03	06:09	07:09	08:09	10:09	12:09	13:09	14:09	15:09	16:09	17:09	18:09	20:09
	Bildungsstätte	00:04	06:10	07:10	08:10	10:10	12:10	13:10	14:10	15:10	16:10	17:10	18:10	20:10
	Hängebargshorst	00:11	06:17	07:17	08:17	10:17	12:17	13:17	14:17	15:17	16:17	17:17	18:17	20:17
	Sielbeckermoor	00:13	06:19	07:19	08:19	10:19	12:19	13:19	14:19	15:19	16:19	17:19	18:19	20:19
	Kiebitzhörn	00:14	06:20	07:20	08:20	10:20	12:20	13:20	14:20	15:20	16:20	17:20	18:20	20:20
	Nüchel Hauptstraße	00:15	06:21	07:21	08:21	10:21	12:21	13:21	14:21	15:21	16:21	17:21	18:21	20:21
	Kirchnüchel Harmhorst Abzweigung	00:17	06:23	07:23	08:23	10:23	12:23	13:23	14:23	15:23	16:23	17:23	18:23	20:23
	Kirchnüchel	00:18	06:24	07:24	08:24	10:24	12:24	13:24	14:24	15:24	16:24	17:24	18:24	20:24
	Bergfeld Ort	00:19	06:25	07:25	08:25	10:25	12:25	13:25	14:25	15:25	16:25	17:25	18:25	20:25
	DorfBus Schönwalde an				08:25	10:25				15:25	16:23	17:25	18:23	
Schönwalde	Schule	00:23	06:29	07:29	08:29	10:29	12:29	13:29	14:29	15:29	16:29	17:29	18:29	20:29
	DorfBus Schönwalde ab				08:29	10:29				15:29		17:29		
	Neu Petersdorf	00:25	06:31	07:31	08:31	10:31	12:31	13:31	14:31	15:31	16:31	17:31	18:31	20:31
	Kniphagen	00:27	06:33	07:33	08:33	10:33	12:33	13:33	14:33	15:33	16:33	17:33	18:33	20:33
	Stolperhufen Ort	00:30	06:36	07:36	08:36	10:36	12:36	13:36	14:36	15:36	16:36	17:36	18:36	20:36
	Stolpe	00:34	06:40	07:40	08:40	10:40	12:40	13:40	14:40	15:40	16:40	17:40	18:40	20:40
	Klaushorst Abzweig	00:37	06:43	07:43	08:43	10:43	12:43	13:43	14:43	15:43	16:43	17:43	18:43	20:43
	Sibstin Ortsmitte	00:38	06:44	07:44	08:44	10:44	12:44	13:44	14:44	15:44	16:44	17:44	18:44	20:44
	Hasselburg Sibstiner Straße	00:40	06:46	07:46	08:46	10:46	12:46	13:46	14:46	15:46	16:46	17:46	18:46	20:46
	Bahnhof	00:41	06:47	07:47	08:47	10:47	12:47	13:47	14:47	15:47	16:47	17:47	18:47	20:47
	Ort	00:42	06:48	07:48	08:48	10:48	12:48	13:48	14:48	15:48	16:48	17:48	18:48	20:48
Altenkrempe	Kremper Weg	00:45	06:51	07:51	08:51	10:51	12:51	13:51	14:51	15:51	16:51	17:51	18:51	20:51
	Neustadt Kremper Weg / Schule	00:46	06:52	07:52	08:52	10:52	12:52	13:52	14:52	15:52	16:52	17:52	18:52	20:52
	REWE Markt am Rosengarten	00:47	06:53	07:53	08:53	10:53	12:53	13:53	14:53	15:53	16:53	17:53	18:53	20:53
	Gymnasium													
	Markt	00:49	06:55	07:55	08:55	10:55	12:55	13:55	14:55	15:55	16:55	17:55	18:55	20:55
	Bf/ZOB	00:51	06:57	07:57	08:57	10:57	12:57	13:57	14:57	15:57	16:57	17:57	18:57	20:57
	5800 nach Dahme					11:00	13:00	14:00	15:00	16:00	17:00	18:00	19:00	21:00
	5803 nach Timm.Strand		07:07	08:07	09:07	11:07	13:07	14:07	15:07	16:07	17:07	18:07	19:07	21:07
	DorfBus Neustadt ab			08:00	09:16	11:16			15:00	16:16	17:00	18:16		

Kreis Ostholstein

Neustrukturierung des Buslinienetzes

Fahrplankonzept

Linie 5801

Neustadt, Bf/ZOB - Altenkrempe - Schönwalde, Schule -
Nüchel - Sielbeck - Fissau - Eutin, Bf/ZOB

Mo-Fr (F)	Profil	R-A	R-A	R-A	R-A	R-A	R-A	R-A	R-A	R-A	R-A	R-A	R-A	R-A
Rückweg	Fahrt #		13	14	15	16	17	18	19	20	21	22	23	24
	Bemerkung / Einschränkung		(ALFA)	(ALFA)	(ALFA)	ALFA	ALFA	(ALFA)	(ALFA)	(ALFA)	(ALFA)	(ALFA)	ALFA	ALFA
	<i>RB aus Lübeck</i>		06:58	07:52	08:51	10:51	12:51	13:52	14:51	15:52	16:51	17:52	18:51	20:51
	<i>5803 aus Timm. Strand</i>		06:55	07:55	08:55	10:55	12:55	13:55	14:55	15:55	16:55	17:55	18:55	20:55
	<i>DorfBus Neustadt an</i>				08:57	10:57			15:57	17:57				
Neustadt	Bf/ZOB	00:00	07:00	08:00	09:00	11:00	13:00	14:00	15:00	16:00	17:00	18:00	19:00	21:00
	Waschgrabenallee	00:02	07:02	08:02	09:02	11:02	13:02	14:02	15:02	16:02	17:02	18:02	19:02	21:02
	Postamt	00:04	07:04	08:04	09:04	11:04	13:04	14:04	15:04	16:04	17:04	18:04	19:04	21:04
	REWE Markt am Rosengarten	00:06	07:06	08:06	09:06	11:06	13:06	14:06	15:06	16:06	17:06	18:06	19:06	21:06
	Krempfer Weg / Schule	00:07	07:07	08:07	09:07	11:07	13:07	14:07	15:07	16:07	17:07	18:07	19:07	21:07
	Krempfer Weg	00:08	07:08	08:08	09:08	11:08	13:08	14:08	15:08	16:08	17:08	18:08	19:08	21:08
Altenkrempe	Ort	00:11	07:11	08:11	09:11	11:11	13:11	14:11	15:11	16:11	17:11	18:11	19:11	21:11
Hasselburg	Bahnhof	00:12	07:12	08:12	09:12	11:12	13:12	14:12	15:12	16:12	17:12	18:12	19:12	21:12
	Sibstiner Straße	00:13	07:13	08:13	09:13	11:13	13:13	14:13	15:13	16:13	17:13	18:13	19:13	21:13
	Sibstin	00:15	07:15	08:15	09:15	11:15	13:15	14:15	15:15	16:15	17:15	18:15	19:15	21:15
	Klaushorst	00:16	07:16	08:16	09:16	11:16	13:16	14:16	15:16	16:16	17:16	18:16	19:16	21:16
	Stolpe	00:19	07:19	08:19	09:19	11:19	13:19	14:19	15:19	16:19	17:19	18:19	19:19	21:19
	Stolperhufen	00:23	07:23	08:23	09:23	11:23	13:23	14:23	15:23	16:23	17:23	18:23	19:23	21:23
	Kniphagen	00:25	07:25	08:25	09:25	11:25	13:25	14:25	15:25	16:25	17:25	18:25	19:25	21:25
Schönwalde	Neu Petersdorf	00:27	07:27	08:27	09:27	11:27	13:27	14:27	15:27	16:27	17:27	18:27	19:27	21:27
	<i>DorfBus Schönwalde an</i>			08:25	09:23	11:23		15:25	16:23	17:25	18:23			
	Schule	00:29	07:29	08:29	09:29	11:29	13:29	14:29	15:29	16:29	17:29	18:29	19:29	21:29
	<i>DorfBus Schönwalde ab</i>			08:29				15:29	17:29					
	Bergfeld	00:33	07:33	08:33	09:33	11:33	13:33	14:33	15:33	16:33	17:33	18:33	19:33	21:33
	Kirchnüchel	00:34	07:34	08:34	09:34	11:34	13:34	14:34	15:34	16:34	17:34	18:34	19:34	21:34
	Harmhorst Abzweigung	00:35	07:35	08:35	09:35	11:35	13:35	14:35	15:35	16:35	17:35	18:35	19:35	21:35
	Nüchel	00:37	07:37	08:37	09:37	11:37	13:37	14:37	15:37	16:37	17:37	18:37	19:37	21:37
Bad Malente	Kiebitzhörn	00:38	07:38	08:38	09:38	11:38	13:38	14:38	15:38	16:38	17:38	18:38	19:38	21:38
	Sielbeckermoor	00:39	07:39	08:39	09:39	11:39	13:39	14:39	15:39	16:39	17:39	18:39	19:39	21:39
	Hängebergshorst	00:41	07:41	08:41	09:41	11:41	13:41	14:41	15:41	16:41	17:41	18:41	19:41	21:41
	Bildungsstätte	00:48	07:48	08:48	09:48	11:48	13:48	14:48	15:48	16:48	17:48	18:48	19:48	21:48
	Eichkamp	00:49	07:49	08:49	09:49	11:49	13:49	14:49	15:49	16:49	17:49	18:49	19:49	21:49
	Jägerberg	00:50	07:50	08:50	09:50	11:50	13:50	14:50	15:50	16:50	17:50	18:50	19:50	21:50
	Markt	00:51	07:51	08:51	09:51	11:51	13:51	14:51	15:51	16:51	17:51	18:51	19:51	21:51
	Bahnhof	00:52	07:52	08:52	09:52	11:52	13:52	14:52	15:52	16:52	17:52	18:52	19:52	21:52
	<i>Linie 5503 nach Eutin</i>		08:03		10:03			15:03	17:03					
	<i>Bürgerbus Malente ab</i>			09:08	10:08				17:08	18:08	19:08			

Kreis Ostholstein

Neustrukturierung des Buslinienetzes

Fahrplankonzept

Linie 5801

Eutin, Bf/ZOB - Fissau - Sielbeck - Nüchel - Schönwalde, Schule -

Altenkrempe - Neustadt, Bf/ZOB

Sa	Profil	H-A	H-A	H-A	H-A	H-A	H-A	H-A	H-A	H-A
Hinweg	Fahrt #	1	2	3	4	5	6	7	8	
	Bemerkung / Einschränkung	ALFA	ALFA	ALFA	ALFA	ALFA	ALFA	ALFA	ALFA	ALFA
	RB/RE aus Lübeck		-	08:05	10:05	12:05	14:05	16:05	18:05	20:05
	Linie 5503 aus Eutin							15:55	17:55	
	Bürgerbus Malente an			10:00	12:00					
Bad Malente	Bahnhof	00:00	06:06	08:06	10:06	12:06	14:06	16:06	18:06	20:06
	Markt	00:01	06:07	08:07	10:07	12:07	14:07	16:07	18:07	20:07
	Jägerberg	00:02	06:08	08:08	10:08	12:08	14:08	16:08	18:08	20:08
	Eichkamp	00:03	06:09	08:09	10:09	12:09	14:09	16:09	18:09	20:09
	Bildungsstätte	00:04	06:10	08:10	10:10	12:10	14:10	16:10	18:10	20:10
	Hängebargshorst	00:11	06:17	08:17	10:17	12:17	14:17	16:17	18:17	20:17
	Sielbeckermoor	00:13	06:19	08:19	10:19	12:19	14:19	16:19	18:19	20:19
	Kiebitzhörn	00:14	06:20	08:20	10:20	12:20	14:20	16:20	18:20	20:20
	Nüchel Hauptstraße	00:15	06:21	08:21	10:21	12:21	14:21	16:21	18:21	20:21
	Kirchnüchel Harmhorst Abzweigung	00:17	06:23	08:23	10:23	12:23	14:23	16:23	18:23	20:23
	Kirchnüchel	00:18	06:24	08:24	10:24	12:24	14:24	16:24	18:24	20:24
	Bergfeld Ort	00:19	06:25	08:25	10:25	12:25	14:25	16:25	18:25	20:25
	<i>DorfBus Schönwalde an</i>			<i>08:25</i>	<i>10:25</i>			<i>16:23</i>	<i>18:23</i>	
Schönwalde	Schule	00:23	06:29	08:29	10:29	12:29	14:29	16:29	18:29	20:29
	<i>DorfBus Schönwalde ab</i>			<i>08:29</i>	<i>10:29</i>					
	Neu Petersdorf	00:25	06:31	08:31	10:31	12:31	14:31	16:31	18:31	20:31
	Kniphagen	00:27	06:33	08:33	10:33	12:33	14:33	16:33	18:33	20:33
	Stolperhufen Ort	00:30	06:36	08:36	10:36	12:36	14:36	16:36	18:36	20:36
	Stolpe	00:34	06:40	08:40	10:40	12:40	14:40	16:40	18:40	20:40
	Klaushorst Abzweig	00:37	06:43	08:43	10:43	12:43	14:43	16:43	18:43	20:43
	Sibstin Ortsmitte	00:38	06:44	08:44	10:44	12:44	14:44	16:44	18:44	20:44
	Hasselburg Sibstiner Straße	00:40	06:46	08:46	10:46	12:46	14:46	16:46	18:46	20:46
	Bahnhof	00:41	06:47	08:47	10:47	12:47	14:47	16:47	18:47	20:47
	Altenkrempe Ort	00:42	06:48	08:48	10:48	12:48	14:48	16:48	18:48	20:48
	Neustadt Kremper Weg	00:45	06:51	08:51	10:51	12:51	14:51	16:51	18:51	20:51
	Kremper Weg / Schule	00:46	06:52	08:52	10:52	12:52	14:52	16:52	18:52	20:52
	REWE Markt am Rosengarten	00:47	06:53	08:53	10:53	12:53	14:53	16:53	18:53	20:53
	Gymnasium									
	Markt	00:49	06:55	08:55	10:55	12:55	14:55	16:55	18:55	20:55
	Bf/ZOB	00:51	06:57	08:57	10:57	12:57	14:57	16:57	18:57	20:57
	<i>5800 nach Dahme</i>					<i>13:00</i>	<i>15:00</i>	<i>17:00</i>	<i>19:00</i>	<i>21:00</i>
	<i>5803 nach Timm. Strand</i>		<i>07:07</i>	<i>09:07</i>	<i>11:07</i>	<i>13:07</i>	<i>15:07</i>	<i>17:07</i>	<i>19:07</i>	<i>21:07</i>
	<i>DorfBus Neustadt ab</i>			<i>09:16</i>	<i>11:16</i>		<i>15:00</i>	<i>17:00</i>		

Kreis Ostholstein

Neustrukturierung des Buslinienetzes

Fahrplankonzept

Linie 5801

Neustadt, Bf/ZOB - Altenkrempe - Schönwalde, Schule -

Nüchel - Sielbeck - Fissau - Eutin, Bf/ZOB

Sa	Profil	R-A	R-A	R-A	R-A	R-A	R-A	R-A	R-A	R-A
Rückweg	Fahrt #	9	10	11	12	13	14	15	16	
	Bemerkung / Einschränkung	ALFA	ALFA	ALFA	ALFA	ALFA	ALFA	ALFA	ALFA	ALFA
	<i>RB aus Lübeck</i>		06:51	08:51	10:51	12:51	14:51	16:51	18:51	20:51
	<i>5803 aus Timm.Strand</i>		07:55	08:55	10:55	12:55	14:55	16:55	18:55	20:55
	<i>DorfBus Neustadt an</i>			08:57	10:57					
Neustadt	Bf/ZOB	00:00	07:00	09:00	11:00	13:00	15:00	17:00	19:00	21:00
	Waschgrabenallee	00:02	07:02	09:02	11:02	13:02	15:02	17:02	19:02	21:02
	Postamt	00:04	07:04	09:04	11:04	13:04	15:04	17:04	19:04	21:04
	REWE Markt am Rosengarten	00:06	07:06	09:06	11:06	13:06	15:06	17:06	19:06	21:06
	Kremper Weg / Schule	00:07	07:07	09:07	11:07	13:07	15:07	17:07	19:07	21:07
	Kremper Weg	00:08	07:08	09:08	11:08	13:08	15:08	17:08	19:08	21:08
Altenkrempe	Ort	00:11	07:11	09:11	11:11	13:11	15:11	17:11	19:11	21:11
Hasselburg	Bahnhof	00:12	07:12	09:12	11:12	13:12	15:12	17:12	19:12	21:12
	Sibstiner Straße	00:13	07:13	09:13	11:13	13:13	15:13	17:13	19:13	21:13
	Sibstin	00:15	07:15	09:15	11:15	13:15	15:15	17:15	19:15	21:15
	Klaushorst	00:16	07:16	09:16	11:16	13:16	15:16	17:16	19:16	21:16
	Stolpe	00:19	07:19	09:19	11:19	13:19	15:19	17:19	19:19	21:19
	Stolperhufen	00:23	07:23	09:23	11:23	13:23	15:23	17:23	19:23	21:23
	Kniphagen	00:25	07:25	09:25	11:25	13:25	15:25	17:25	19:25	21:25
Schönwalde	Neu Petersdorf	00:27	07:27	09:27	11:27	13:27	15:27	17:27	19:27	21:27
	<i>DorfBus Schönwalde an</i>					15:25	17:25			
	Schule	00:29	07:29	09:29	11:29	13:29	15:29	17:29	19:29	21:29
	<i>DorfBus Schönwalde ab</i>					15:29				
	Bergfeld	00:33	07:33	09:33	11:33	13:33	15:33	17:33	19:33	21:33
Kirchnüchel	Kirchnüchel	00:34	07:34	09:34	11:34	13:34	15:34	17:34	19:34	21:34
	Harmhorst Abzweigung	00:35	07:35	09:35	11:35	13:35	15:35	17:35	19:35	21:35
	Nüchel	00:37	07:37	09:37	11:37	13:37	15:37	17:37	19:37	21:37
Bad Malente	Kiebitzhörn	00:38	07:38	09:38	11:38	13:38	15:38	17:38	19:38	21:38
	Sielbeckermoor	00:39	07:39	09:39	11:39	13:39	15:39	17:39	19:39	21:39
	Hängebargshorst	00:41	07:41	09:41	11:41	13:41	15:41	17:41	19:41	21:41
	Bildungsstätte	00:48	07:48	09:48	11:48	13:48	15:48	17:48	19:48	21:48
	Eichkamp	00:49	07:49	09:49	11:49	13:49	15:49	17:49	19:49	21:49
	Jägerberg	00:50	07:50	09:50	11:50	13:50	15:50	17:50	19:50	21:50
	Markt	00:51	07:51	09:51	11:51	13:51	15:51	17:51	19:51	21:51
	Bahnhof	00:52	07:52	09:52	11:52	13:52	15:52	17:52	19:52	21:52
	<i>Linie 5503 nach Eutin</i>		08:03	10:03						
	<i>Bürgerbus Malente ab</i>			10:08						

Kreis Ostholstein

Neustrukturierung des Buslinienetzes

Fahrplankonzept

Linie 5801

Eutin, Bf/ZOB - Fissau - Sielbeck - Nüchel - Schönwalde, Schule -
Altenkrempe - Neustadt, Bf/ZOB

So	Profil	H-A	H-A	H-A	H-A	H-A	H-A	H-A	H-A	
Hinweg	Fahrt #		1	2	3	4	5	6	7	
	Bemerkung / Einschränkung		ALFA	ALFA	ALFA	ALFA	ALFA	ALFA	ALFA	
	<i>RB/RE aus Lübeck</i>		-	09:05	11:05	13:05	15:05	17:05	19:05	
	<i>Linie 5503 aus Eutin</i>			08:55	10:55					
Bad Malente	Bahnhof	00:00	07:06	09:06	11:06	13:06	15:06	17:06	19:06	
	Markt	00:01	07:07	09:07	11:07	13:07	15:07	17:07	19:07	
	Jägerberg	00:02	07:08	09:08	11:08	13:08	15:08	17:08	19:08	
	Eichkamp	00:03	07:09	09:09	11:09	13:09	15:09	17:09	19:09	
	Bildungsstätte	00:04	07:10	09:10	11:10	13:10	15:10	17:10	19:10	
	Hängebergshorst	00:11	07:17	09:17	11:17	13:17	15:17	17:17	19:17	
	Sielbeckermoor	00:13	07:19	09:19	11:19	13:19	15:19	17:19	19:19	
	Kiebitzhörn	00:14	07:20	09:20	11:20	13:20	15:20	17:20	19:20	
	Nüchel	Hauptstraße	00:15	07:21	09:21	11:21	13:21	15:21	17:21	19:21
	Kirchnüchel	Harmhorst Abzweigung	00:17	07:23	09:23	11:23	13:23	15:23	17:23	19:23
		Kirchnüchel	00:18	07:24	09:24	11:24	13:24	15:24	17:24	19:24
	Bergfeld	Ort	00:19	07:25	09:25	11:25	13:25	15:25	17:25	19:25
		<i>DorfBus Schönwalde an</i>			09:23		15:25			
	Schönwalde	Schule	00:23	07:29	09:29	11:29	13:29	15:29	17:29	19:29
<i>DorfBus Schönwalde ab</i>						15:29				
	Neu Petersdorf	00:25	07:31	09:31	11:31	13:31	15:31	17:31	19:31	
Kniphagen	Kniphagen	00:27	07:33	09:33	11:33	13:33	15:33	17:33	19:33	
Stolperhufen	Ort	00:30	07:36	09:36	11:36	13:36	15:36	17:36	19:36	
Stolpe	Stolpe	00:34	07:40	09:40	11:40	13:40	15:40	17:40	19:40	
Klaushorst	Abzweig	00:37	07:43	09:43	11:43	13:43	15:43	17:43	19:43	
Sibsting	Ortsmitte	00:38	07:44	09:44	11:44	13:44	15:44	17:44	19:44	
Hasselburg	Sibstiner Straße	00:40	07:46	09:46	11:46	13:46	15:46	17:46	19:46	
	Bahnhof	00:41	07:47	09:47	11:47	13:47	15:47	17:47	19:47	
Altenkrempe	Ort	00:42	07:48	09:48	11:48	13:48	15:48	17:48	19:48	
Neustadt	Kremper Weg	00:45	07:51	09:51	11:51	13:51	15:51	17:51	19:51	
	Kremper Weg / Schule	00:46	07:52	09:52	11:52	13:52	15:52	17:52	19:52	
	REWE Markt am Rosengarten	00:47	07:53	09:53	11:53	13:53	15:53	17:53	19:53	
	Gymnasium									
	Markt	00:49	07:55	09:55	11:55	13:55	15:55	17:55	19:55	
	Bf/ZOB	00:51	07:57	09:57	11:57	13:57	15:57	17:57	19:57	
	<i>5800 nach Dahme</i>							18:00	20:00	
	<i>5803 nach Timm.Strand</i>		08:07	10:07	12:07	14:07	16:07	18:07	20:07	
	<i>DorfBus Neustadt ab</i>		08:00							

Kreis Ostholstein

Neustrukturierung des Buslinienetzes

Fahrplankonzept

Linie 5801

Neustadt, Bf/ZOB - Altenkrempe - Schönwalde, Schule -
Nüchel - Sielbeck - Fissau - Eutin, Bf/ZOB

So	Profil	R-A	R-A	R-A	R-A	R-A	R-A	R-A	R-A
Rückweg	Fahrt #	8	9	10	11	12	13	14	
	Bemerkung / Einschränkung	ALFA	ALFA	ALFA	ALFA	ALFA	ALFA	ALFA	ALFA
	<i>RB aus Lübeck</i>		07:52	09:52	11:50	13:52	15:52	17:50	19:52
	<i>5803 aus Timm.Strand</i>			09:55	11:55	13:55	15:55	17:55	19:55
	<i>DorfBus Neustadt an</i>			09:57			15:57		
Neustadt	Bf/ZOB	00:00	08:00	10:00	12:00	14:00	16:00	18:00	20:00
	Waschgrabenallee	00:02	08:02	10:02	12:02	14:02	16:02	18:02	20:02
	Postamt	00:04	08:04	10:04	12:04	14:04	16:04	18:04	20:04
	REWE Markt am Rosengarten	00:06	08:06	10:06	12:06	14:06	16:06	18:06	20:06
	Kremper Weg / Schule	00:07	08:07	10:07	12:07	14:07	16:07	18:07	20:07
	Kremper Weg	00:08	08:08	10:08	12:08	14:08	16:08	18:08	20:08
Altenkrempe	Ort	00:11	08:11	10:11	12:11	14:11	16:11	18:11	20:11
Hasselburg	Bahnhof	00:12	08:12	10:12	12:12	14:12	16:12	18:12	20:12
	Sibstiner Straße	00:13	08:13	10:13	12:13	14:13	16:13	18:13	20:13
	Sibstin	00:15	08:15	10:15	12:15	14:15	16:15	18:15	20:15
	Klaushorst	00:16	08:16	10:16	12:16	14:16	16:16	18:16	20:16
	Stolpe	00:19	08:19	10:19	12:19	14:19	16:19	18:19	20:19
Stolperhufen	Ort	00:23	08:23	10:23	12:23	14:23	16:23	18:23	20:23
	Kniphagen	00:25	08:25	10:25	12:25	14:25	16:25	18:25	20:25
Schönwalde	Neu Petersdorf	00:27	08:27	10:27	12:27	14:27	16:27	18:27	20:27
	Schule	00:29	08:29	10:29	12:29	14:29	16:29	18:29	20:29
	Bergfeld	00:33	08:33	10:33	12:33	14:33	16:33	18:33	20:33
Kirchnüchel	Kirchnüchel	00:34	08:34	10:34	12:34	14:34	16:34	18:34	20:34
	Harmhorst Abzweigung	00:35	08:35	10:35	12:35	14:35	16:35	18:35	20:35
	Nüchel	00:37	08:37	10:37	12:37	14:37	16:37	18:37	20:37
Bad Malente	Kiebitzhörn	00:38	08:38	10:38	12:38	14:38	16:38	18:38	20:38
	Sielbeckermoor	00:39	08:39	10:39	12:39	14:39	16:39	18:39	20:39
	Hängebargshorst	00:41	08:41	10:41	12:41	14:41	16:41	18:41	20:41
	Bildungsstätte	00:48	08:48	10:48	12:48	14:48	16:48	18:48	20:48
	Eichkamp	00:49	08:49	10:49	12:49	14:49	16:49	18:49	20:49
	Jägerberg	00:50	08:50	10:50	12:50	14:50	16:50	18:50	20:50
	Markt	00:51	08:51	10:51	12:51	14:51	16:51	18:51	20:51
	Bahnhof	00:52	08:52	10:52	12:52	14:52	16:52	18:52	20:52
	<i>Linie 5503 nach Eutin</i>					15:03	17:03		

Zeichenerklärung

- H-A, H-B, ... Fahrplanvarianten Hinweg
- R-A, R-B, ... Fahrplanvarianten Rückweg
- H-S, R-S Fahrplanvarianten Schulfahrt
- ALFA Fahrt wird bei Bedarfsanmeldung angeboten
- (ALFA) Optional: Fahrt wird bei Bedarfsanmeldung angeboten
- S Schulfahrt entsprechend Status quo
- (S) Fahrt mit teilweiser Funktion als Schulfahrt (entsprechend Status quo)
- Anp. Anpassung des vertakteten Fahrtenangebots zur besseren Anbindung von Schulen
- 99 Bedienung von Haltestellen in anderer Reihenfolge

Kreis Ostholstein
Neustrukturierung des Buslinienetzes
Fahrplankonzept

Linie 5803

Timm. Strand, ZOB - Scharbeutz, Bf - Haffkrug, Bf - Sierksdorf - Neustadt, Bf/ZOB - Pelzerhaken - Rettin, Strandweg

Mo-Fr (F)	Profil	H-A	H-B	H-A	H-A	H-A	H-A	H-A	H-A	H-A	H-A	H-A	H-A	H-A
Hinweg	Fahrt #	1	2	3	4	5	6	7	8	9	10			
Bemerkung / Einschränkung														
Timm. Strand	ZOB	00:00	00:00	06:05	07:05	08:05	09:05	10:05	11:05	12:05	13:05	14:05	15:05	
	Seniorenheim	00:04	00:04	06:09	07:09	08:09	09:09	10:09	11:09	12:09	13:09	14:09	15:09	
	Hotel Atlantis	00:06	00:06	06:11	07:11	08:11	09:11	10:11	11:11	12:11	13:11	14:11	15:11	
	Rathaus	00:07	00:07	06:12	07:12	08:12	09:12	10:12	11:12	12:12	13:12	14:12	15:12	
	Bugenhagenwerk	00:08	00:08	06:13	07:13	08:13	09:13	10:13	11:13	12:13	13:13	14:13	15:13	
	Wolffschlucht	00:10	00:10	06:15	07:15	08:15	09:15	10:15	11:15	12:15	13:15	14:15	15:15	
	Lindensallee	00:12	00:12	06:17	07:17	08:17	09:17	10:17	11:17	12:17	13:17	14:17	15:17	
	Hamburger Ring/Seestraße	00:14	00:14	06:19	07:19	08:19	09:19	10:19	11:19	12:19	13:19	14:19	15:19	
	Am Bürgerhaus	00:15	00:15	06:20	07:20	08:20	09:20	10:20	11:20	12:20	13:20	14:20	15:20	
	Bahnhof an	00:16	00:16	06:21	07:21	08:21	09:21	10:21	11:21	12:21	13:21	14:21	15:21	
RB nach Lübeck				06:37	07:37	08:37	09:37	10:37	11:37	12:37	13:37	14:37	15:37	
RB nach Neustadt / Fehmarn				06:37	07:37	08:37	09:37	10:37	11:37	12:37	13:37	14:37	15:37	
Bahnhof ab		00:16	00:16	06:21	07:21	08:21	09:21	10:21	11:21	12:21	13:21	14:21	15:21	
Am Bürgerhaus		00:17	00:17	06:22	07:22	08:22	09:22	10:22	11:22	12:22	13:22	14:22	15:22	
Seestraße		00:18	00:18	06:23	07:23	08:23	09:23	10:23	11:23	12:23	13:23	14:23	15:23	
Bayside		00:20	00:20	06:25	07:25	08:25	09:25	10:25	11:25	12:25	13:25	14:25	15:25	
Kreisjugendzentrum		00:22	00:22	06:27	07:27	08:27	09:27	10:27	11:27	12:27	13:27	14:27	15:27	
Strandallee/-wiese		00:24	00:24	06:29	07:29	08:29	09:29	10:29	11:29	12:29	13:29	14:29	15:29	
Waldweg		00:26	00:26	06:31	07:31	08:31	09:31	10:31	11:31	12:31	13:31	14:31	15:31	
Seebrücke		00:28	00:28	06:33	07:33	08:33	09:33	10:33	11:33	12:33	13:33	14:33	15:33	
Aalweg		00:29	00:29	06:34	07:34	08:34	09:34	10:34	11:34	12:34	13:34	14:34	15:34	
Bahnhof an		00:30	00:30	06:35	07:35	08:35	09:35	10:35	11:35	12:35	13:35	14:35	15:35	
RB aus Neustadt / Fehmarn				06:32	07:32	08:32	09:32	10:32	11:32	12:32	13:32	14:32	15:32	
RB nach Neustadt / Fehmarn				06:41	07:41	08:41	09:41	10:41	11:41	12:41	13:41	14:41	15:41	
Bahnhof ab		00:30	00:30	06:35	07:35	08:35	09:35	10:35	11:35	12:35	13:35	14:35	15:35	
Parkplatz		00:34	00:34	06:39	07:39	08:39	09:39	10:39	11:39	12:39	13:39	14:39	15:39	
Bergweg		00:36	00:36	06:41	07:41	08:41	09:41	10:41	11:41	12:41	13:41	14:41	15:41	
Feuerwehr an		00:38	00:38	06:43	07:43	08:43	09:43	10:43	11:43	12:43	13:43	14:43	15:43	
RB aus Lübeck				06:29	07:29	08:29	09:29	10:29	11:29	12:29	13:29	14:29	15:29	
RB nach Neustadt / Fehmarn				06:45	07:45	08:45	09:45	10:45	11:45	12:45	13:45	14:45	15:45	
Feuerwehr ab		00:38	00:38	06:43	07:43	08:43	09:43	10:43	11:43	12:43	13:43	14:43	15:43	
Schwimmhalle		00:39	00:39	06:44	07:44	08:44	09:44	10:44	11:44	12:44	13:44	14:44	15:44	
Hansa-Park		00:40	00:40	06:45	07:45	08:45	09:45	10:45	11:45	12:45	13:45	14:45	15:45	
Ort		00:42	00:42	06:47	07:47	08:47	09:47	10:47	11:47	12:47	13:47	14:47	15:47	
Neustadt		00:44	00:44	06:49	07:49	08:49	09:49	10:49	11:49	12:49	13:49	14:49	15:49	
Sierksdorfer Straße		00:45	00:45	06:50	07:50	08:50	09:50	10:50	11:50	12:50	13:50	14:50	15:50	
AMEOS Einrichtung		00:47	00:47	06:52	07:52	08:52	09:52	10:52	11:52	12:52	13:52	14:52	15:52	
Bf/ZOB an		00:50	00:50	06:55	07:55	08:55	09:55	10:55	11:55	12:55	13:55	14:55	15:55	
Linie 5800 nach Dahme / Oldenburg				06:52	07:52	08:52	09:52	10:52	11:52	12:52	13:52	14:52	15:52	
Linie 5801 aus Schönwalde				07:00	08:00	09:00	10:00	11:00	12:00	13:00	14:00	15:00	16:00	
Linie 5801 nach Schönwalde und Bad Mollente				06:57	07:57	08:57	09:57	10:57	11:57	12:57	13:57	14:57	15:57	
DorfBus Neustadt ab				07:00	08:00	09:00	10:00	11:00	12:00	13:00	14:00	15:00	16:00	
DorfBus Neustadt an						08:57	09:57	10:57	11:57				15:57	
Bf/ZOB ab		00:52	00:52	06:57	07:57	08:57	09:57	10:57	11:57	12:57	13:57	14:57	15:57	
Waschgrabenallee		00:55	00:55	07:00	08:00	09:00	10:00	11:00	12:00	13:00	14:00	15:00	16:00	
Postamt		00:57	00:57	07:02	08:02	09:02	10:02	11:02	12:02	13:02	14:02	15:02	16:02	
Danziger Straße		00:58	00:58	07:03	08:03	09:03	10:03	11:03	12:03	13:03	14:03	15:03	16:03	
Berliner Platz		01:00	01:00	07:05	08:05	09:05	10:05	11:05	12:05	13:05	14:05	15:05	16:05	
Sandberger Weg (neu)		01:01	01:01	07:06	08:06	09:06	10:06	11:06	12:06	13:06	14:06	15:06	16:06	
Butzhorn		01:02	01:02	07:07	08:07	09:07	10:07	11:07	12:07	13:07	14:07	15:07	16:07	
Gymnasium														
Sky-Markt		01:04	01:04	07:09	08:09	09:09	10:09	11:09	12:09	13:09	14:09	15:09	16:09	
Klinikum		01:06	01:06	07:11	08:11	09:11	10:11	11:11	12:11	13:11	14:11	15:11	16:11	
Südstrand		01:07	01:07	07:12	08:12	09:12	10:12	11:12	12:12	13:12	14:12	15:12	16:12	
Seeblick		01:08	01:08	07:13	08:13	09:13	10:13	11:13	12:13	13:13	14:13	15:13	16:13	
Deespensill		01:09	01:09	07:14	08:14	09:14	10:14	11:14	12:14	13:14	14:14	15:14	16:14	
Birkenweg		01:10	01:10	07:15	08:15	09:15	10:15	11:15	12:15	13:15	14:15	15:15	16:15	
Schaanweg		01:11	01:11	07:16	08:16	09:16	10:16	11:16	12:16	13:16	14:16	15:16	16:16	
Wiesenstraße		01:12	01:12	07:17	08:17	09:17	10:17	11:17	12:17	13:17	14:17	15:17	16:17	
Auf der Pelzerwiese		01:13	01:13	07:18	08:18	09:18	10:18	11:18	12:18	13:18	14:18	15:18	16:18	
Wiesenstraße		01:14	01:14	07:19	08:19	09:19	10:19	11:19	12:19	13:19	14:19	15:19	16:19	
Schaanweg		01:15	01:15	07:20	08:20	09:20	10:20	11:20	12:20	13:20	14:20	15:20	16:20	
Pelzer Hof		01:16		07:21	08:21	09:21	10:21	11:21	12:21	13:21	14:21	15:21	16:21	
Rettin		01:18		07:23	08:23	09:23	10:23	11:23	12:23	13:23	14:23	15:23	16:23	
Windberg		01:19		07:24	08:24	09:24	10:24	11:24	12:24	13:24	14:24	15:24	16:24	
Heckenrosenweg		01:19		07:24	08:24	09:24	10:24	11:24	12:24	13:24	14:24	15:24	16:24	
Strandweg		01:20		07:25	08:25	09:25	10:25	11:25	12:25	13:25	14:25	15:25	16:25	

Kreis Ostholstein
Neustrukturierung des Buslinienetzes
Fahrplankonzept

Linie 5803

Timm. Strand, ZOB - Scharbeutz, Bf - Haffkrug, Bf - Sierksdorf - Neustadt, Bf/ZOB - Pelzerhaken - Rettin, Strandweg

Mo-Fr (F)	Profil	H-A	H-A	H-A	H-A	H-A	H-A	
Hinweg	Fahrt #	11	12	13	14	15	16	
Bemerkung / Einschränkung		(ALFA)						
Timm. Strand	ZOB	16:05	17:05	18:05	19:05	20:05	21:05	
	Seniorenheim	16:09	17:09	18:09	19:09	20:09	21:09	
	Hotel Atlantis	16:11	17:11	18:11	19:11	20:11	21:11	
	Rathaus	16:12	17:12	18:12	19:12	20:12	21:12	
	Bughagenwerk	16:13	17:13	18:13	19:13	20:13	21:13	
	Scharbeutz	Wolfschlucht	16:15	17:15	18:15	19:15	20:15	21:15
		Lindensallee	16:17	17:17	18:17	19:17	20:17	21:17
		Hamburger Ring/Seestraße	16:19	17:19	18:19	19:19	20:19	21:19
		Am Bürgerhaus	16:20	17:20	18:20	19:20	20:20	21:20
		Bahnhof an	16:21	17:21	18:21	19:21	20:21	21:21
<i>RB nach Lübeck</i>		16:37	17:37	18:37	19:37	20:37	21:37	
<i>RB nach Neustadt / Fehmarn</i>		16:37	17:37	18:37	19:37	20:37	21:37	
Haffkrug	Bahnhof ab	16:21	17:21	18:21	19:21	20:21	21:21	
	Am Bürgerhaus	16:22	17:22	18:22	19:22	20:22	21:22	
	Seestraße	16:23	17:23	18:23	19:23	20:23	21:23	
	Bayside	16:25	17:25	18:25	19:25	20:25	21:25	
	Kreisjugendzentrum	16:27	17:27	18:27	19:27	20:27	21:27	
	Strandallee/-wiese	16:29	17:29	18:29	19:29	20:29	21:29	
	Waldweg	16:31	17:31	18:31	19:31	20:31	21:31	
	Seebrücke	16:33	17:33	18:33	19:33	20:33	21:33	
	Aalweg	16:34	17:34	18:34	19:34	20:34	21:34	
	Bahnhof an	16:35	17:35	18:35	19:35	20:35	21:35	
<i>RB aus Neustadt / Fehmarn</i>		16:32	17:32	18:32	19:32	20:32	21:32	
<i>RB nach Neustadt / Fehmarn</i>		16:41	17:41	18:41	19:41	20:41	21:41	
Sierksdorf	Bahnhof ab	16:35	17:35	18:35	19:35	20:35	21:35	
	Parkplatz	16:39	17:39	18:39	19:39	20:39	21:39	
	Bergweg	16:41	17:41	18:41	19:41	20:41	21:41	
	Feuerwehr an	16:43	17:43	18:43	19:43	20:43	21:43	
	<i>RB aus Neustadt / Fehmarn</i>		16:29	17:29	18:29	19:29	20:29	21:29
	<i>RB nach Neustadt / Fehmarn</i>		16:45	17:45	18:45	19:45	20:45	21:45
Pohnsdorfermühle Neustadt	Feuerwehr ab	16:43	17:43	18:43	19:43	20:43	21:43	
	Schwimhalle	16:44	17:44	18:44	19:44	20:44	21:44	
	Hansa-Park	16:45	17:45	18:45	19:45	20:45	21:45	
	Ort	16:47	17:47	18:47	19:47	20:47	21:47	
	Neukoppel/Sierksdorfer Straße	16:49	17:49	18:49	19:49	20:49	21:49	
	Sierksdorfer Straße	16:50	17:50	18:50	19:50	20:50	21:50	
	AMEOS Einrichtung	16:52	17:52	18:52	19:52	20:52	21:52	
	Bf/ZOB an	16:55	17:55	18:55	19:55	20:55	21:55	
	<i>RB aus Lübeck</i>		16:52	17:52	18:52	19:52	20:52	21:52
	<i>Linie 5800 nach Dahme / Oldenburg</i>		17:00	18:00	19:00	20:00		
<i>Linie 5801 aus Schönwalde</i>		16:57	17:57	18:57	19:57	20:57	21:57	
<i>Linie 5801 nach Schönwalde und Bad Mollate</i>		17:00	18:00	19:00		21:00		
<i>DorfBus Neustadt ab</i>		17:00						
<i>DorfBus Neustadt an</i>		16:57	17:57	18:57				
Pelzerhaken	Bf/ZOB ab	16:57	17:57	18:57	19:57	20:57	21:57	
	Waschgrabenallee	17:00	18:00	19:00	20:00	21:00	22:00	
	Postamt	17:02	18:02	19:02	20:02	21:02	22:02	
	Danziger Straße	17:03	18:03	19:03	20:03	21:03	22:03	
	Berliner Platz	17:05	18:05	19:05	20:05	21:05	22:05	
	Sandberger Weg (neu)	17:06	18:06	19:06	20:06	21:06	22:06	
	Butzhorn	17:07	18:07	19:07	20:07	21:07	22:07	
	Gymnasium							
	Sky-Markt	17:09	18:09	19:09	20:09	21:09	22:09	
	Klinikum	17:11	18:11	19:11	20:11	21:11	22:11	
Rettin	Südstrand	17:12	18:12	19:12	20:12	21:12	22:12	
	Seeblick	17:13	18:13	19:13	20:13	21:13	22:13	
	Deepsoll	17:14	18:14	19:14	20:14	21:14	22:14	
	Birkenweg	17:15	18:15	19:15	20:15	21:15	22:15	
	Schaarweg	17:16	18:16	19:16	20:16	21:16	22:16	
	Wiesenstraße	17:17	18:17	19:17	20:17	21:17	22:17	
	Auf der Pelzerwiese	17:18	18:18	19:18	20:18	21:18	22:18	
	Wiesenstraße	17:19	18:19	19:19	20:19	21:19	22:19	
	Schaarweg	17:20	18:20	19:20	20:20	21:20	22:20	
	Pelzer Hof	17:21	18:21	19:21	20:21	21:21	22:21	
Rettin	Windberg	17:23	18:23	19:23	20:23	21:23	22:23	
	Heckenrosenweg	17:24	18:24	19:24	20:24	21:24	22:24	
	Strandweg	17:25	18:25	19:25	20:25	21:25	22:25	

Kreis Ostholstein
Neustrukturierung des Busliniennetzes
Fahrplankonzept

Linie 5803

Timm. Strand, ZOB - Scharbeutz, Bf - Haffkrug, Bf - Sierksdorf - Neustadt, Bf/ZOB - Pelzerhaken - Rettin, Strandweg

Mo-Fr (F)	Profil	R-A	R-B	R-A	R-A	R-A	R-A	R-A	R-A	R-A	R-A	R-A	R-A
Rückweg	Fahrt #	17	18	19	20	21	22	23	24	25	26		
Bemerkung / Einschränkung													
Rettin	Strandweg	00:00		06:40	07:40	08:40	09:40	10:40	11:40	12:40	13:40	14:40	15:40
	Heckenrosenweg	00:01		06:41	07:41	08:41	09:41	10:41	11:41	12:41	13:41	14:41	15:41
Pelzerhaken	Windberg	00:02		06:42	07:42	08:42	09:42	10:42	11:42	12:42	13:42	14:42	15:42
	Pelzer Hof	00:04		06:44	07:44	08:44	09:44	10:44	11:44	12:44	13:44	14:44	15:44
	Auf der Pelzerwiese	00:05	00:00	06:45	07:45	08:45	09:45	10:45	11:45	12:45	13:45	14:45	15:45
	Wiesenstraße	00:06	00:01	06:46	07:46	08:46	09:46	10:46	11:46	12:46	13:46	14:46	15:46
Neustadt	Schaarweg	00:07	00:02	06:47	07:47	08:47	09:47	10:47	11:47	12:47	13:47	14:47	15:47
	Birkenweg	00:08	00:03	06:48	07:48	08:48	09:48	10:48	11:48	12:48	13:48	14:48	15:48
	Deepsenoll	00:09	00:04	06:49	07:49	08:49	09:49	10:49	11:49	12:49	13:49	14:49	15:49
	Seeblick	00:10	00:05	06:50	07:50	08:50	09:50	10:50	11:50	12:50	13:50	14:50	15:50
	Südstrand	00:11	00:06	06:51	07:51	08:51	09:51	10:51	11:51	12:51	13:51	14:51	15:51
	Klinikum	00:12	00:07	06:52	07:52	08:52	09:52	10:52	11:52	12:52	13:52	14:52	15:52
	Sky-Markt	00:14	00:09	06:54	07:54	08:54	09:54	10:54	11:54	12:54	13:54	14:54	15:54
	Gymnasium												
	Butzhorn	00:16	00:11	06:56	07:56	08:56	09:56	10:56	11:56	12:56	13:56	14:56	15:56
	Danziger Straße	00:17	00:12	06:57	07:57	08:57	09:57	10:57	11:57	12:57	13:57	14:57	15:57
Pohnsdorfermühle	Berliner Platz	00:18	00:13	06:58	07:58	08:58	09:58	10:58	11:58	12:58	13:58	14:58	15:58
	Sandberger Weg (neu)	00:19	00:14	06:59	07:59	08:59	09:59	10:59	11:59	12:59	13:59	14:59	15:59
	Retliner Weg	00:20	00:15	07:00	08:00	09:00	10:00	11:00	12:00	13:00	14:00	15:00	16:00
	Markt	00:22	00:17	07:02	08:02	09:02	10:02	11:02	12:02	13:02	14:02	15:02	16:02
	Bf/ZOB an	00:27	00:22	07:07	08:07	09:07	10:07	11:07	12:07	13:07	14:07	15:07	16:07
	RB nach Lübeck			07:17	08:17	09:17	10:17	11:17	12:17	13:17	14:17	15:17	16:17
	Linie 5801 aus Schönwalde			06:57	07:57	08:57	09:57	10:57	11:57	12:57	13:57	14:57	15:57
	DorfBus Neustadt ab					08:16		11:16					16:16
	DorfBus Neustadt an					08:57	09:57	10:57	11:57				15:57
	Bf/ZOB ab	00:27	00:22	07:07	08:07	09:07	10:07	11:07	12:07	13:07	14:07	15:07	16:07
Sierksdorf	AMEOS Einrichtung	00:30	00:25	07:10	08:10	09:10	10:10	11:10	12:10	13:10	14:10	15:10	16:10
	Sierksdorfer Straße	00:32	00:27	07:12	08:12	09:12	10:12	11:12	12:12	13:12	14:12	15:12	16:12
	Neukoppel/Sierksdorfer Straße	00:33	00:28	07:13	08:13	09:13	10:13	11:13	12:13	13:13	14:13	15:13	16:13
	Ort	00:35	00:30	07:15	08:15	09:15	10:15	11:15	12:15	13:15	14:15	15:15	16:15
	Hansa-Park	00:37	00:32	07:17	08:17	09:17	10:17	11:17	12:17	13:17	14:17	15:17	16:17
	Schwimmbad	00:38	00:33	07:18	08:18	09:18	10:18	11:18	12:18	13:18	14:18	15:18	16:18
	Feuerwehr an	00:39	00:34	07:19	08:19	09:19	10:19	11:19	12:19	13:19	14:19	15:19	16:19
	RB nach Lübeck			07:29	08:29	09:29	10:29	11:29	12:29	13:29	14:29	15:29	16:29
	Feuerwehr ab	00:39	00:34	07:19	08:19	09:19	10:19	11:19	12:19	13:19	14:19	15:19	16:19
	Bergweg	00:41	00:36	07:21	08:21	09:21	10:21	11:21	12:21	13:21	14:21	15:21	16:21
Haffkrug	Parkplatz	00:43	00:38	07:23	08:23	09:23	10:23	11:23	12:23	13:23	14:23	15:23	16:23
	Bahnhof an	00:47	00:42	07:27	08:27	09:27	10:27	11:27	12:27	13:27	14:27	15:27	16:27
	RB nach Lübeck			07:32	08:32	09:32	10:32	11:32	12:32	13:32	14:32	15:32	16:32
	RB nach Neustadt / Fehmarn			07:41	08:41	09:41	10:41	11:41	12:41	13:41	14:41	15:41	16:41
Scharbeutz	Bahnhof ab	00:47	00:42	07:27	08:27	09:27	10:27	11:27	12:27	13:27	14:27	15:27	16:27
	Aalweg	00:48	00:43	07:28	08:28	09:28	10:28	11:28	12:28	13:28	14:28	15:28	16:28
	Seebücke	00:49	00:44	07:29	08:29	09:29	10:29	11:29	12:29	13:29	14:29	15:29	16:29
	Waldweg	00:51	00:46	07:31	08:31	09:31	10:31	11:31	12:31	13:31	14:31	15:31	16:31
	Strandallee/-wiese	00:53	00:48	07:33	08:33	09:33	10:33	11:33	12:33	13:33	14:33	15:33	16:33
	Kreisjugendzentrum	00:55	00:50	07:35	08:35	09:35	10:35	11:35	12:35	13:35	14:35	15:35	16:35
	Bayside	00:56	00:52	07:37	08:37	09:37	10:37	11:37	12:37	13:37	14:37	15:37	16:37
	Seestraße	00:58	00:54	07:39	08:39	09:39	10:39	11:39	12:39	13:39	14:39	15:39	16:39
	Am Bürgerhaus	00:59	00:55	07:40	08:40	09:40	10:40	11:40	12:40	13:40	14:40	15:40	16:40
	Bahnhof an	01:00	00:56	07:41	08:41	09:41	10:41	11:41	12:41	13:41	14:41	15:41	16:41
Timm. Strand	RB aus Lübeck			07:32	08:32	09:32	10:32	11:32	12:32	13:32	14:32	15:32	16:32
	RB aus Neustadt / Fehmarn			07:36	08:36	09:36	10:36	11:36	12:36	13:36	14:36	15:36	16:36
	Bahnhof ab	01:00	00:56	07:41	08:41	09:41	10:41	11:41	12:41	13:41	14:41	15:41	16:41
	Am Bürgerhaus	01:01	00:57	07:42	08:42	09:42	10:42	11:42	12:42	13:42	14:42	15:42	16:42
	Hamburger Ring/Seestraße	01:02	00:58	07:43	08:43	09:43	10:43	11:43	12:43	13:43	14:43	15:43	16:43
	Lindental	01:03	00:59	07:44	08:44	09:44	10:44	11:44	12:44	13:44	14:44	15:44	16:44
	Wolfschlucht	01:05	01:01	07:46	08:46	09:46	10:46	11:46	12:46	13:46	14:46	15:46	16:46
	Bughagenwerk	01:07	01:03	07:48	08:48	09:48	10:48	11:48	12:48	13:48	14:48	15:48	16:48
	Rathaus	01:09	01:05	07:50	08:50	09:50	10:50	11:50	12:50	13:50	14:50	15:50	16:50
	Hotel Atlantis	01:10	01:06	07:51	08:51	09:51	10:51	11:51	12:51	13:51	14:51	15:51	16:51
ZOB	Seniorenheim	01:11	01:07	07:52	08:52	09:52	10:52	11:52	12:52	13:52	14:52	15:52	16:52
	Bahnstraße	01:13	01:09	07:54	08:54	09:54	10:54	11:54	12:54	13:54	14:54	15:54	16:54
	ZOB	01:17	01:13	07:58	08:58	09:58	10:58	11:58	12:58	13:58	14:58	15:58	16:58

Kreis Ostholstein
Neustrukturierung des Buslinienetzes
Fahrplankonzept

Linie 5803

Timm. Strand, ZOB - Scharbeutz, Bf - Haffkrug, Bf - Sierksdorf - Neustadt,
Bf/ZOB - Pelzerhaken - Rettin, Strandweg

Mo-Fr (F)	Profil	R-A	R-A	R-A	R-A	R-A	R-A	
Rückweg	Fahrt #	27	28	29	30	31	32	
	Bemerkung / Einschränkung					(ALFA)	(ALFA)	
Rettin	Strandweg	16:40	17:40	18:40	19:40	20:40	21:40	
	Heckenrosenweg	16:41	17:41	18:41	19:41	20:41	21:41	
	Windberg	16:42	17:42	18:42	19:42	20:42	21:42	
	Pelzerhaken	Pelzer Hof	16:44	17:44	18:44	19:44	20:44	21:44
		Auf der Pelzerwiese	16:45	17:45	18:45	19:45	20:45	21:45
	Wiesenstraße	16:46	17:46	18:46	19:46	20:46	21:46	
	Schaarweg	16:47	17:47	18:47	19:47	20:47	21:47	
	Birkenweg	16:48	17:48	18:48	19:48	20:48	21:48	
	Deepsenill	16:49	17:49	18:49	19:49	20:49	21:49	
	Neustadt	Seeblick	16:50	17:50	18:50	19:50	20:50	21:50
Südstrand		16:51	17:51	18:51	19:51	20:51	21:51	
Klinikum		16:52	17:52	18:52	19:52	20:52	21:52	
Sky-Markt		16:54	17:54	18:54	19:54	20:54	21:54	
Gymnasium								
Butzhorn		16:56	17:56	18:56	19:56	20:56	21:56	
Danziger Straße		16:57	17:57	18:57	19:57	20:57	21:57	
Berliner Platz		16:58	17:58	18:58	19:58	20:58	21:58	
Sandberger Weg (neu)		16:59	17:59	18:59	19:59	20:59	21:59	
Rettiner Weg		17:00	18:00	19:00	20:00	21:00	22:00	
Bf/ZOB an	Markt	17:02	18:02	19:02	20:02	21:02	22:02	
	Markt	17:02	18:02	19:02	20:02	21:02	22:02	
	RB nach Lübeck	17:17	18:17	19:17	20:17	21:17	22:17	
	Linie 5801 aus Schönwalde	16:57	17:57	18:57		20:57		
	DorfBus Neustadt ab		18:16					
	DorfBus Neustadt an	16:57	17:57	18:57				
	Bf/ZOB ab	17:07	18:07	19:07	20:07	21:07	22:07	
	AMEOS Einrichtung	17:10	18:10	19:10	20:10	21:10	22:10	
	Sierksdorfer Straße	17:12	18:12	19:12	20:12	21:12	22:12	
	Neukoppel/Sierksdorfer Straße	17:13	18:13	19:13	20:13	21:13	22:13	
Pohnsdorfermühle	Ort	17:15	18:15	19:15	20:15	21:15	22:15	
	Sierksdorf	Hansa-Park	17:17	18:17	19:17	20:17	21:17	22:17
		Schwimmhalle	17:18	18:18	19:18	20:18	21:18	22:18
	Feuerwehr an	17:19	18:19	19:19	20:19	21:19	22:19	
	RB nach Lübeck	17:29	18:29	19:29	20:29	21:29	22:29	
	Feuerwehr ab	17:19	18:19	19:19	20:19	21:19	22:19	
	Bergweg	17:21	18:21	19:21	20:21	21:21	22:21	
	Parkplatz	17:23	18:23	19:23	20:23	21:23	22:23	
	Haffkrug	Bahnhof an	17:27	18:27	19:27	20:27	21:27	22:27
		RB nach Lübeck	17:32	18:32	19:32	20:32	21:32	22:32
RB nach Neustadt / Fehmarn		17:41	18:41	19:41	20:41	21:41	22:41	
Bahnhof ab		17:27	18:27	19:27	20:27	21:27	22:27	
Aalweg		17:28	18:28	19:28	20:28	21:28	22:28	
Seebrücke		17:29	18:29	19:29	20:29	21:29	22:29	
Waldweg		17:31	18:31	19:31	20:31	21:31	22:31	
Strandallee/-wiese		17:33	18:33	19:33	20:33	21:33	22:33	
Kreisjugendzentrum		17:35	18:35	19:35	20:35	21:35	22:35	
Bayside		17:37	18:37	19:37	20:37	21:37	22:37	
Scharbeutz	Seestraße	17:39	18:39	19:39	20:39	21:39	22:39	
	Am Bürgerhaus	17:40	18:40	19:40	20:40	21:40	22:40	
	Bahnhof an	17:41	18:41	19:41	20:41	21:41	22:41	
	RB aus Lübeck	17:32	18:32	19:32	20:32	21:32	22:32	
	RB aus Neustadt / Fehmarn	17:36	18:36	19:36	20:36	21:36	22:36	
	Bahnhof ab	17:41	18:41	19:41	20:41	21:41	22:41	
	Am Bürgerhaus	17:42	18:42	19:42	20:42	21:42	22:42	
	Hamburger Ring/Seestraße	17:43	18:43	19:43	20:43	21:43	22:43	
	Lindentallee	17:44	18:44	19:44	20:44	21:44	22:44	
	Wolfschlucht	17:46	18:46	19:46	20:46	21:46	22:46	
Timm. Strand	Bugenhagenwerk	17:48	18:48	19:48	20:48	21:48	22:48	
	Rathaus	17:50	18:50	19:50	20:50	21:50	22:50	
	Hotel Atlantis	17:51	18:51	19:51	20:51	21:51	22:51	
	Seniorenheim	17:52	18:52	19:52	20:52	21:52	22:52	
	Bahnhofstraße	17:54	18:54	19:54	20:54	21:54	22:54	
	ZOB	17:58	18:58	19:58	20:58	21:58	22:58	

Kreis Ostholstein
Neustrukturierung des Buslinienetzes
Fahrplankonzept

Linie 5803

Timm. Strand, ZOB - Scharbeutz, Bf - Haffkrug, Bf - Sierksdorf - Neustadt, Bf/ZOB - Pelzerhaken - Rettin, Strandweg

Sa	Profil	H-A	H-A	H-A	H-A	H-A	
Hinweg	Fahrt #	11	12	13	14	15	
	Bemerkung / Einschränkung	(ALFA)	(ALFA)	(ALFA)	(ALFA)	(ALFA)	
Timm. Strand	ZOB	17:05	18:05	19:05	20:05	21:05	
	Seniorenheim	17:09	18:09	19:09	20:09	21:09	
	Hotel Atlantis	17:11	18:11	19:11	20:11	21:11	
	Rathaus	17:12	18:12	19:12	20:12	21:12	
	Bugenhagenwerk	17:13	18:13	19:13	20:13	21:13	
	Wolfschlucht	17:15	18:15	19:15	20:15	21:15	
	Lindensallee	17:17	18:17	19:17	20:17	21:17	
	Hamburger Ring/Seestraße	17:19	18:19	19:19	20:19	21:19	
	Am Bürgerhaus	17:20	18:20	19:20	20:20	21:20	
	Bahnhof an	17:21	18:21	19:21	20:21	21:21	
	<i>RB nach Lübeck</i>	17:37	18:37	19:37	20:37	21:37	
	<i>RB nach Neustadt / Fehmarn</i>	17:37	18:37	19:37	20:37	21:37	
Scharbeutz	Bahnhof ab	17:21	18:21	19:21	20:21	21:21	
	Am Bürgerhaus	17:22	18:22	19:22	20:22	21:22	
	Seestraße	17:23	18:23	19:23	20:23	21:23	
	Bayside	17:25	18:25	19:25	20:25	21:25	
	Kreisjugendzentrum	17:27	18:27	19:27	20:27	21:27	
	Strandallee/-wiese	17:29	18:29	19:29	20:29	21:29	
	Waldweg	17:31	18:31	19:31	20:31	21:31	
	Seebrücke	17:33	18:33	19:33	20:33	21:33	
	Aalweg	17:34	18:34	19:34	20:34	21:34	
	Bahnhof an	17:35	18:35	19:35	20:35	21:35	
	<i>RB aus Neustadt / Fehmarn</i>	17:32	18:32	19:32	20:32	21:32	
	<i>RB nach Neustadt / Fehmarn</i>	17:41	18:41	19:41	20:41	21:41	
Haffkrug	Bahnhof ab	17:35	18:35	19:35	20:35	21:35	
	Parkplatz	17:39	18:39	19:39	20:39	21:39	
	Bergweg	17:41	18:41	19:41	20:41	21:41	
	Feuerwehr an	17:43	18:43	19:43	20:43	21:43	
		<i>RB aus Neustadt / Fehmarn</i>	17:29	18:29	19:29	20:29	21:29
		<i>RB nach Neustadt / Fehmarn</i>	17:45	18:45	19:45	20:45	21:45
	Sierksdorf	Feuerwehr ab	17:43	18:43	19:43	20:43	21:43
		Schwimmhalle	17:44	18:44	19:44	20:44	21:44
		Hansa-Park	17:45	18:45	19:45	20:45	21:45
		Ort	17:47	18:47	19:47	20:47	21:47
Neukoppel/Sierksdorfer Straße		17:49	18:49	19:49	20:49	21:49	
Sierksdorfer Straße		17:50	18:50	19:50	20:50	21:50	
AMEOS Einrichtung		17:52	18:52	19:52	20:52	21:52	
Bf/ZOB an		17:55	18:55	19:55	20:55	21:55	
		<i>RB aus Lübeck</i>	17:52	18:52	19:52	20:52	21:52
		<i>Linie 5800 nach Dahme / Oldenburg</i>		19:00		21:00	
	<i>Linie 5801 aus Schönwalde</i>		18:57		20:57		
	<i>Linie 5801 nach Schönwalde und Bad Mollente</i>		19:00		21:00		
	<i>DorfBus Neustadt ab</i>						
	<i>DorfBus Neustadt an</i>	17:57	18:57				
Pohnsdorfermühle	Bf/ZOB ab	17:57	18:57	19:57	20:57	21:57	
	Waschgrabenallee	18:00	19:00	20:00	21:00	22:00	
	Postamt	18:02	19:02	20:02	21:02	22:02	
	Danziger Straße	18:03	19:03	20:03	21:03	22:03	
	Berliner Platz	18:05	19:05	20:05	21:05	22:05	
	Sandberger Weg (neu)	18:06	19:06	20:06	21:06	22:06	
	Butzhorn	18:07	19:07	20:07	21:07	22:07	
	Gymnasium						
	Sky-Markt	18:09	19:09	20:09	21:09	22:09	
	Klinikum	18:11	19:11	20:11	21:11	22:11	
Neustadt	Südstrand	18:12	19:12	20:12	21:12	22:12	
	Seeblick	18:13	19:13	20:13	21:13	22:13	
	Deespensill	18:14	19:14	20:14	21:14	22:14	
	Birkenweg	18:15	19:15	20:15	21:15	22:15	
	Schaaanweg	18:16	19:16	20:16	21:16	22:16	
	Wiesenstraße	18:17	19:17	20:17	21:17	22:17	
	Auf der Pelzerwiese	18:18	19:18	20:18	21:18	22:18	
	Wiesenstraße	18:19	19:19	20:19	21:19	22:19	
	Schaaanweg	18:20	19:20	20:20	21:20	22:20	
	Pelzer Hof	18:21	19:21	20:21	21:21	22:21	
Rettin	Windberg	18:23	19:23	20:23	21:23	22:23	
	Heckenrosenweg	18:24	19:24	20:24	21:24	22:24	
	Strandweg	18:25	19:25	20:25	21:25	22:25	

Kreis Ostholstein
Neustrukturierung des Buslinienetzes
Fahrplankonzept

Linie 5803

Timm. Strand, ZOB - Scharbeutz, Bf - Haffkrug, Bf - Sierksdorf - Neustadt, Bf/ZOB - Pelzerhaken - Rettin, Strandweg

Sa	Profil	R-A	R-B	R-A	R-A	R-A	R-A	R-A	R-A	R-A	R-A	R-A	R-A	
Rückweg	Fahrt #	16	17	18	19	20	21	22	23	24	25			
Bemerkung / Einschränkung														
Rettin	Strandweg	00:00		06:40	07:40	08:40	09:40	10:40	11:40	12:40	13:40	14:40	15:40	
	Heckenrosenweg	00:01		06:41	07:41	08:41	09:41	10:41	11:41	12:41	13:41	14:41	15:41	
	Windberg	00:02		06:42	07:42	08:42	09:42	10:42	11:42	12:42	13:42	14:42	15:42	
	Pelzerhaken	00:04		06:44	07:44	08:44	09:44	10:44	11:44	12:44	13:44	14:44	15:44	
	Auf der Pelzerwiese	00:05	00:00	06:45	07:45	08:45	09:45	10:45	11:45	12:45	13:45	14:45	15:45	
	Wiesenstraße	00:06	00:01	06:46	07:46	08:46	09:46	10:46	11:46	12:46	13:46	14:46	15:46	
	Schaarweg	00:07	00:02	06:47	07:47	08:47	09:47	10:47	11:47	12:47	13:47	14:47	15:47	
	Birkenweg	00:08	00:03	06:48	07:48	08:48	09:48	10:48	11:48	12:48	13:48	14:48	15:48	
	Deepsenoll	00:09	00:04	06:49	07:49	08:49	09:49	10:49	11:49	12:49	13:49	14:49	15:49	
	Neustadt	Seeblick	00:10	00:05	06:50	07:50	08:50	09:50	10:50	11:50	12:50	13:50	14:50	15:50
	Südstrand	00:11	00:06	06:51	07:51	08:51	09:51	10:51	11:51	12:51	13:51	14:51	15:51	
	Klinikum	00:12	00:07	06:52	07:52	08:52	09:52	10:52	11:52	12:52	13:52	14:52	15:52	
	Sky-Markt	00:14	00:09	06:54	07:54	08:54	09:54	10:54	11:54	12:54	13:54	14:54	15:54	
	Gymnasium													
	Butzhorn	00:16	00:11	06:56	07:56	08:56	09:56	10:56	11:56	12:56	13:56	14:56	15:56	
	Danziger Straße	00:17	00:12	06:57	07:57	08:57	09:57	10:57	11:57	12:57	13:57	14:57	15:57	
	Berliner Platz	00:18	00:13	06:58	07:58	08:58	09:58	10:58	11:58	12:58	13:58	14:58	15:58	
	Sandberger Weg (neu)	00:19	00:14	06:59	07:59	08:59	09:59	10:59	11:59	12:59	13:59	14:59	15:59	
	Retliner Weg	00:20	00:15	07:00	08:00	09:00	10:00	11:00	12:00	13:00	14:00	15:00	16:00	
	Markt	00:22	00:17	07:02	08:02	09:02	10:02	11:02	12:02	13:02	14:02	15:02	16:02	
	Bf/ZOB an	00:27	00:22	07:07	08:07	09:07	10:07	11:07	12:07	13:07	14:07	15:07	16:07	
	<i>RB nach Lübeck</i>			07:17	08:17	09:17	10:17	11:17	12:17	13:17	14:17	15:17	16:17	
	<i>Linie 5801 aus Schönwalde</i>			06:57		08:57		10:57		12:57		14:57		
	<i>DorfBus Neustadt ab</i>					08:16		11:16					16:16	
	<i>DorfBus Neustadt an</i>					08:57	09:57	10:57	11:57				15:57	
	Bf/ZOB ab	00:27	00:22	07:07	08:07	09:07	10:07	11:07	12:07	13:07	14:07	15:07	16:07	
Pohnsdorfermühle	AMEOS Einrichtung	00:30	00:25	07:10	08:10	09:10	10:10	11:10	12:10	13:10	14:10	15:10	16:10	
	Sierksdorfer Straße	00:32	00:27	07:12	08:12	09:12	10:12	11:12	12:12	13:12	14:12	15:12	16:12	
	Neukoppel/Sierksdorfer Straße	00:33	00:28	07:13	08:13	09:13	10:13	11:13	12:13	13:13	14:13	15:13	16:13	
	Ort	00:35	00:30	07:15	08:15	09:15	10:15	11:15	12:15	13:15	14:15	15:15	16:15	
	Sierksdorf	Hansa-Park	00:37	00:32	07:17	08:17	09:17	10:17	11:17	12:17	13:17	14:17	15:17	16:17
		Schwimmhalle	00:38	00:33	07:18	08:18	09:18	10:18	11:18	12:18	13:18	14:18	15:18	16:18
		Feuerwehr an	00:39	00:34	07:19	08:19	09:19	10:19	11:19	12:19	13:19	14:19	15:19	16:19
		<i>RB nach Lübeck</i>			07:29	08:29	09:29	10:29	11:29	12:29	13:29	14:29	15:29	16:29
		Feuerwehr ab	00:39	00:34	07:19	08:19	09:19	10:19	11:19	12:19	13:19	14:19	15:19	16:19
		Bergweg	00:41	00:36	07:21	08:21	09:21	10:21	11:21	12:21	13:21	14:21	15:21	16:21
Haffkrug	Parkplatz	00:43	00:38	07:23	08:23	09:23	10:23	11:23	12:23	13:23	14:23	15:23	16:23	
	Bahnhof an	00:47	00:42	07:27	08:27	09:27	10:27	11:27	12:27	13:27	14:27	15:27	16:27	
	<i>RB nach Lübeck</i>			07:32	08:32	09:32	10:32	11:32	12:32	13:32	14:32	15:32	16:32	
	<i>RB nach Neustadt / Fehmarn</i>			07:41	08:41	09:41	10:41	11:41	12:41	13:41	14:41	15:41	16:41	
Scharbeutz	Bahnhof ab	00:47	00:42	07:27	08:27	09:27	10:27	11:27	12:27	13:27	14:27	15:27	16:27	
	Aalweg	00:48	00:43	07:28	08:28	09:28	10:28	11:28	12:28	13:28	14:28	15:28	16:28	
	Seebücke	00:49	00:44	07:29	08:29	09:29	10:29	11:29	12:29	13:29	14:29	15:29	16:29	
	Waldweg	00:51	00:46	07:31	08:31	09:31	10:31	11:31	12:31	13:31	14:31	15:31	16:31	
	Strandallee/-wiese	00:53	00:48	07:33	08:33	09:33	10:33	11:33	12:33	13:33	14:33	15:33	16:33	
	Kreisjugendzentrum	00:55	00:50	07:35	08:35	09:35	10:35	11:35	12:35	13:35	14:35	15:35	16:35	
	Bayside	00:56	00:52	07:37	08:37	09:37	10:37	11:37	12:37	13:37	14:37	15:37	16:37	
	Seestraße	00:58	00:54	07:39	08:39	09:39	10:39	11:39	12:39	13:39	14:39	15:39	16:39	
	Am Bürgerhaus	00:59	00:55	07:40	08:40	09:40	10:40	11:40	12:40	13:40	14:40	15:40	16:40	
	Bahnhof an	01:00	00:56	07:41	08:41	09:41	10:41	11:41	12:41	13:41	14:41	15:41	16:41	
Timm. Strand	<i>RB aus Lübeck</i>			07:32	08:32	09:32	10:32	11:32	12:32	13:32	14:32	15:32	16:32	
	<i>RB aus Neustadt / Fehmarn</i>			07:36	08:36	09:36	10:36	11:36	12:36	13:36	14:36	15:36	16:36	
	Bahnhof ab	01:00	00:56	07:41	08:41	09:41	10:41	11:41	12:41	13:41	14:41	15:41	16:41	
	Am Bürgerhaus	01:01	00:57	07:42	08:42	09:42	10:42	11:42	12:42	13:42	14:42	15:42	16:42	
	Hamburger Ring/Seestraße	01:02	00:58	07:43	08:43	09:43	10:43	11:43	12:43	13:43	14:43	15:43	16:43	
	Lindental	01:03	00:59	07:44	08:44	09:44	10:44	11:44	12:44	13:44	14:44	15:44	16:44	
	Wolfschlucht	01:05	01:01	07:46	08:46	09:46	10:46	11:46	12:46	13:46	14:46	15:46	16:46	
	Bugenhagenwerk	01:07	01:03	07:48	08:48	09:48	10:48	11:48	12:48	13:48	14:48	15:48	16:48	
	Rathaus	01:09	01:05	07:50	08:50	09:50	10:50	11:50	12:50	13:50	14:50	15:50	16:50	
	Hotel Atlantis	01:10	01:06	07:51	08:51	09:51	10:51	11:51	12:51	13:51	14:51	15:51	16:51	
Seniorenheim	01:11	01:07	07:52	08:52	09:52	10:52	11:52	12:52	13:52	14:52	15:52	16:52		
Bahnstraße	01:13	01:09	07:54	08:54	09:54	10:54	11:54	12:54	13:54	14:54	15:54	16:54		
ZOB	01:17	01:13	07:58	08:58	09:58	10:58	11:58	12:58	13:58	14:58	15:58	16:58		

Kreis Ostholstein
 Neustrukturierung des Buslinienetzes
 Fahrplankonzept

Linie 5803

Timm. Strand, ZOB - Scharbeutz, Bf - Haffkrug, Bf - Sierksdorf - Neustadt,
 Bf/ZOB - Pelzerhaken - Rettin, Strandweg

Sa	Profil	R-A	R-A	R-A	R-A	R-A	R-A
Rückweg	Fahrt #	26	27	28	29	30	31
	Bemerkung / Einschränkung	(ALFA)	(ALFA)	(ALFA)	(ALFA)	(ALFA)	(ALFA)
Rettin	Strandweg	16:40	17:40	18:40	19:40	20:40	21:40
	Heckenrosenweg	16:41	17:41	18:41	19:41	20:41	21:41
	Windberg	16:42	17:42	18:42	19:42	20:42	21:42
Pelzerhaken	Pelzer Hof	16:44	17:44	18:44	19:44	20:44	21:44
	Auf der Pelzerwiese	16:45	17:45	18:45	19:45	20:45	21:45
	Wiesenstraße	16:46	17:46	18:46	19:46	20:46	21:46
	Schaaßweg	16:47	17:47	18:47	19:47	20:47	21:47
	Birkenweg	16:48	17:48	18:48	19:48	20:48	21:48
Neustadt	Deepensill	16:49	17:49	18:49	19:49	20:49	21:49
	Seeblick	16:50	17:50	18:50	19:50	20:50	21:50
	Südstrand	16:51	17:51	18:51	19:51	20:51	21:51
	Klinikum	16:52	17:52	18:52	19:52	20:52	21:52
	Sky-Markt	16:54	17:54	18:54	19:54	20:54	21:54
	Gymnasium						
	Butzhorn	16:56	17:56	18:56	19:56	20:56	21:56
	Danziger Straße	16:57	17:57	18:57	19:57	20:57	21:57
	Berliner Platz	16:58	17:58	18:58	19:58	20:58	21:58
	Sandberger Weg (neu)	16:59	17:59	18:59	19:59	20:59	21:59
	Rettiner Weg	17:00	18:00	19:00	20:00	21:00	22:00
	Markt	17:02	18:02	19:02	20:02	21:02	22:02
	Bf/ZOB an	17:07	18:07	19:07	20:07	21:07	22:07
	<i>RB nach Lübeck</i>	<i>17:17</i>	<i>18:17</i>	<i>19:17</i>	<i>20:17</i>	<i>21:17</i>	<i>22:17</i>
	<i>Linie 5801 aus Schönwalde</i>	<i>16:57</i>		<i>18:57</i>		<i>20:57</i>	
<i>DofBus Neustadt ab</i>		18:16					
<i>DofBus Neustadt an</i>	16:57	17:57	18:57				
Bf/ZOB ab	17:07	18:07	19:07	20:07	21:07	22:07	
AMEOS Einrichtung	17:10	18:10	19:10	20:10	21:10	22:10	
Sierksdorfer Straße	17:12	18:12	19:12	20:12	21:12	22:12	
Neukoppel/Sierksdorfer Straße	17:13	18:13	19:13	20:13	21:13	22:13	
Ort	17:15	18:15	19:15	20:15	21:15	22:15	
Hansa-Park	17:17	18:17	19:17	20:17	21:17	22:17	
Schwimmhalle	17:18	18:18	19:18	20:18	21:18	22:18	
Feuerwehr an	17:19	18:19	19:19	20:19	21:19	22:19	
<i>RB nach Lübeck</i>	<i>17:29</i>	<i>18:29</i>	<i>19:29</i>	<i>20:29</i>	<i>21:29</i>	<i>22:29</i>	
Feuerwehr ab	17:19	18:19	19:19	20:19	21:19	22:19	
Bergweg	17:21	18:21	19:21	20:21	21:21	22:21	
Parkplatz	17:23	18:23	19:23	20:23	21:23	22:23	
Haffkrug	Bahnhof an	17:27	18:27	19:27	20:27	21:27	22:27
<i>RB nach Lübeck</i>	<i>17:32</i>	<i>18:32</i>	<i>19:32</i>	<i>20:32</i>	<i>21:32</i>	<i>22:32</i>	
<i>RB nach Neustadt / Fehmarn</i>	<i>17:41</i>	<i>18:41</i>	<i>19:41</i>	<i>20:41</i>	<i>21:41</i>	<i>22:41</i>	
Bahnhof ab	17:27	18:27	19:27	20:27	21:27	22:27	
Aalweg	17:28	18:28	19:28	20:28	21:28	22:28	
Seebrücke	17:29	18:29	19:29	20:29	21:29	22:29	
Waldweg	17:31	18:31	19:31	20:31	21:31	22:31	
Strandallee/-wiese	17:33	18:33	19:33	20:33	21:33	22:33	
Kreisjugendzentrum	17:35	18:35	19:35	20:35	21:35	22:35	
Bayside	17:37	18:37	19:37	20:37	21:37	22:37	
Seestraße	17:39	18:39	19:39	20:39	21:39	22:39	
Am Bürgerhaus	17:40	18:40	19:40	20:40	21:40	22:40	
Bahnhof an	17:41	18:41	19:41	20:41	21:41	22:41	
<i>RB aus Lübeck</i>	<i>17:32</i>	<i>18:32</i>	<i>19:32</i>	<i>20:32</i>	<i>21:32</i>	<i>22:32</i>	
<i>RB aus Neustadt / Fehmarn</i>	<i>17:36</i>	<i>18:36</i>	<i>19:36</i>	<i>20:36</i>	<i>21:36</i>	<i>22:36</i>	
Bahnhof ab	17:41	18:41	19:41	20:41	21:41	22:41	
Am Bürgerhaus	17:42	18:42	19:42	20:42	21:42	22:42	
Hamburger Ring/Seestraße	17:43	18:43	19:43	20:43	21:43	22:43	
Lindentallee	17:44	18:44	19:44	20:44	21:44	22:44	
Wolfschlucht	17:46	18:46	19:46	20:46	21:46	22:46	
Bugenhagenwerk	17:48	18:48	19:48	20:48	21:48	22:48	
Rathaus	17:50	18:50	19:50	20:50	21:50	22:50	
Hotel Atlantis	17:51	18:51	19:51	20:51	21:51	22:51	
Seniorenheim	17:52	18:52	19:52	20:52	21:52	22:52	
Bahnhofstraße	17:54	18:54	19:54	20:54	21:54	22:54	
ZOB	17:58	18:58	19:58	20:58	21:58	22:58	

Kreis Ostholstein
 Neustrukturierung des Buslinienetzes
 Fahrplankonzept

Linie 5803

Timm. Strand, ZOB - Scharbeutz, Bf - Haffkrug, Bf - Sierksdorf - Neustadt,
 Bf/ZOB - Pelzerhaken - Rettin, Strandweg

So	Profil	H-A	H-A
Hinweg	Fahrt #	11	12
	Bemerkung / Einschränkung	(ALFA)	(ALFA)
Timm. Strand	ZOB	18:05	19:05
	Seniorenheim	18:09	19:09
	Hotel Atlantis	18:11	19:11
	Rathaus	18:12	19:12
	Bugenhagenwerk	18:13	19:13
Scharbeutz	Wolfsschlucht	18:15	19:15
	Lindenhalle	18:17	19:17
	Hamburger Ring/Seestraße	18:19	19:19
	Am Bürgerhaus	18:20	19:20
	Bahnhof an	18:21	19:21
	<i>RB nach Lübeck</i>	<i>18:37</i>	<i>19:37</i>
	<i>RB nach Neustadt / Fehmarn</i>	<i>18:37</i>	<i>19:37</i>
	Bahnhof ab	18:21	19:21
	Am Bürgerhaus	18:22	19:22
	Seestraße	18:23	19:23
	Bayside	18:25	19:25
Haffkrug	Kreisjugendzentrum	18:27	19:27
	Strandallee/-wiese	18:29	19:29
	Waldweg	18:31	19:31
	Seebrücke	18:33	19:33
	Aalweg	18:34	19:34
	Bahnhof an	18:35	19:35
	<i>RB aus Neustadt / Fehmarn</i>	<i>18:32</i>	<i>19:32</i>
	<i>RB nach Neustadt / Fehmarn</i>	<i>18:41</i>	<i>19:41</i>
	Bahnhof ab	18:35	19:35
Sierksdorf	Parkplatz	18:39	19:39
	Bergweg	18:41	19:41
	Feuerwehr an	18:43	19:43
	<i>RB aus Neustadt / Fehmarn</i>	<i>08:29</i>	<i>08:29</i>
	<i>RB nach Neustadt / Fehmarn</i>	<i>08:45</i>	<i>08:45</i>
	Feuerwehr ab	18:43	19:43
	Schwimmhalle	18:44	19:44
	Hansa-Park	18:45	19:45
Pohnsdorfermühle	Ort	18:47	19:47
Neustadt	Neukoppel/Sierksdorfer Straße	18:49	19:49
	Sierksdorfer Straße	18:50	19:50
	AMEOS Einrichtung	18:52	19:52
	Bf/ZOB an	18:55	19:55
	<i>RB aus Lübeck</i>	<i>18:52</i>	<i>19:52</i>
	<i>Linie 5800 nach Dahme / Oldenburg</i>		20:00
	<i>Linie 5801 aus Schönwalde</i>		19:57
	<i>Linie 5801 nach Schönwalde und Bad Mollente</i>		20:00
	<i>DorfBus Neustadt ab</i>		
	<i>DorfBus Neustadt an</i>		
	Bf/ZOB ab	18:57	19:57
	Waschgrabenallee	19:00	20:00
	Postamt	19:02	20:02
	Danziger Straße	19:03	20:03
	Berliner Platz	19:05	20:05
	Sandberger Weg (neu)	19:06	20:06
	Butzhorn	19:07	20:07
	Gymnasium		
	Sky-Markt	19:09	20:09
	Klinikum	19:11	20:11
	Südstrand	19:12	20:12
	Seeblick	19:13	20:13
Pelzerhaken	Deespensill	19:14	20:14
	Birkenweg	19:15	20:15
	Schaarweg	19:16	20:16
	Wiesenstraße	19:17	20:17
	Auf der Pelzerwiese	19:18	20:18
	Wiesenstraße	19:19	20:19
	Schaarweg	19:20	20:20
	Pelzer Hof	19:21	20:21
Rettin	Windberg	19:23	20:23
	Heckenrosenweg	19:24	20:24
	Strandweg	19:25	20:25

Kreis Ostholstein
 Neustrukturierung des Buslinienetzes
 Fahrplankonzept

Linie 5803

Timm. Strand, ZOB - Scharbeutz, Bf - Haffkrug, Bf - Sierksdorf - Neustadt,
 Bf/ZOB - Pelzerhaken - Rettin, Strandweg

So	Profil	R-A	R-A	R-A
Rückweg	Fahrt #	23	24	25
	Bemerkung / Einschränkung	(ALFA)	(ALFA)	(ALFA)
	Rettin	Strandweg 17:40	18:40	19:40
		Heckenrosenweg 17:41	18:41	19:41
		Windberg 17:42	18:42	19:42
	Pelzerhaken	Pelzer Hof 17:44	18:44	19:44
		Auf der Pelzerwiese 17:45	18:45	19:45
		Wiesenstraße 17:46	18:46	19:46
		Schaaßweg 17:47	18:47	19:47
		Birkenweg 17:48	18:48	19:48
		Deepsoll 17:49	18:49	19:49
	Neustadt	Seeblick 17:50	18:50	19:50
		Südstrand 17:51	18:51	19:51
		Klinikum 17:52	18:52	19:52
		Sky-Markt 17:54	18:54	19:54
		Gymnasium		
		Butzhorn 17:56	18:56	19:56
		Danziger Straße 17:57	18:57	19:57
		Berliner Platz 17:58	18:58	19:58
		Sandberger Weg (neu) 17:59	18:59	19:59
		Rettiner Weg 18:00	19:00	20:00
		Markt 18:02	19:02	20:02
		Bf/ZOB an 18:07	19:07	20:07
		<i>RB nach Lübeck 18:17</i>	<i>19:17</i>	<i>20:17</i>
		<i>Linie 5801 aus Schönwalde DorfBus Neustadt ab 17:57</i>		<i>19:57</i>
		<i>DorfBus Neustadt an</i>		
		Bf/ZOB ab 18:07	19:07	20:07
		AMEOS Einrichtung 18:10	19:10	20:10
		Sierksdorfer Straße 18:12	19:12	20:12
		Neukoppel/Sierksdorfer Straße 18:13	19:13	20:13
	Pohnsdorfermühle	Ort 18:15	19:15	20:15
	Sierksdorf	Hansa-Park 18:17	19:17	20:17
		Schwimmhalle 18:18	19:18	20:18
		Feuerwehr an 18:19	19:19	20:19
		<i>RB nach Lübeck 18:29</i>	<i>19:29</i>	<i>20:29</i>
		Feuerwehr ab 18:19	19:19	20:19
		Bergweg 18:21	19:21	20:21
		Parkplatz 18:23	19:23	20:23
	Haffkrug	Bahnhof an 18:27	19:27	20:27
		<i>RB nach Lübeck 08:32</i>	<i>08:32</i>	<i>08:32</i>
		<i>RB nach Neustadt / Fehmarn 08:41</i>	<i>08:41</i>	<i>08:41</i>
		Bahnhof ab 18:27	19:27	20:27
		Aalweg 18:28	19:28	20:28
		Seebrücke 18:29	19:29	20:29
		Waldweg 18:31	19:31	20:31
		Strandallee/-wiese 18:33	19:33	20:33
	Scharbeutz	Kreisjugendzentrum 18:35	19:35	20:35
		Bayside 18:37	19:37	20:37
		Seestraße 18:39	19:39	20:39
		Am Bürgerhaus 18:40	19:40	20:40
		Bahnhof an 18:41	19:41	20:41
		<i>RB aus Lübeck 08:32</i>	<i>08:32</i>	<i>08:32</i>
		<i>RB aus Neustadt / Fehmarn 08:36</i>	<i>08:36</i>	<i>08:36</i>
		Bahnhof ab 18:41	19:41	20:41
		Am Bürgerhaus 18:42	19:42	20:42
		Hamburger Ring/Seestraße 18:43	19:43	20:43
		Lindentallee 18:44	19:44	20:44
		Wolfschlucht 18:46	19:46	20:46
		Bugenhagenwerk 18:48	19:48	20:48
	Timm. Strand	Rathaus 18:50	19:50	20:50
		Hotel Atlantis 18:51	19:51	20:51
		Seniorenheim 18:52	19:52	20:52
		Bahnhofstraße 18:54	19:54	20:54
		ZOB 18:58	19:58	20:58

Kreis Ostholstein

Neustrukturierung des Busliniennetzes

Fahrplankonzept

Linie 530a

Neustadt, Bf / ZOB - Lensahn - Oldenburg - Heiligenhafen, Markt

Mo-Fr (F)	Profil	R-A	R-B	R-C	R-A	R-A	R-A	R-A	R-A	R-A	R-A	R-A	R-A	R-A	R-A	R-A	R-A	R-A	R-A	R-A	
Rückweg	Fahrt #	17	18	19	20	21	22	23	24	25	26	27	28	29	30	31	32	32	32	32	
	Bemerkung / Einschränkung																(ALFA)	(ALFA)			
	Heiligenhafen Markt	00:00	00:00	00:00	06:05	07:05	08:05	09:05	10:05	11:05	12:05	13:05	14:05	15:05	16:05	17:05	18:05	19:05	20:05	21:05	
	Kattсанд	00:02	00:02	00:02	06:07	07:07	08:07	09:07	10:07	11:07	12:07	13:07	14:07	15:07	16:07	17:07	18:07	19:07	20:07	21:07	
	DorfBus Heiligenhafen an							09:05		11:05					16:05		18:05				
	Zentrum / Wilhelmsplatz	00:05	00:05	00:05	06:10	07:10	08:10	09:10	10:10	11:10	12:10	13:10	14:10	15:10	16:10	17:10	18:10	19:10	20:10	21:10	
	DorfBus Heiligenhafen ab							09:15		11:15					16:15		18:15				
	Ost	00:06	00:06	00:06	06:11	07:11	08:11	09:11	10:11	11:11	12:11	13:11	14:11	15:11	16:11	17:11	18:11	19:11	20:11	21:11	
	Warderschule																				
	Ortmühle	00:09	00:09	00:09	06:14	07:14	08:14	09:14	10:14	11:14	12:14	13:14	14:14	15:14	16:14	17:14	18:14	19:14	20:14	21:14	
	Klaustorf	00:12	00:12	00:12	06:17	07:17	08:17	09:17	10:17	11:17	12:17	13:17	14:17	15:17	16:17	17:17	18:17	19:17	20:17	21:17	
	Löhrtorf	B501	00:14	00:14	06:19	07:19	08:19	09:19	10:19	11:19	12:19	13:19	14:19	15:19	16:19	17:19	18:19	19:19	20:19	21:19	
	Neukirchen	ZOB	00:16	00:16	06:21	07:21	08:21	09:21	10:21	11:21	12:21	13:21	14:21	15:21	16:21	17:21	18:21	19:21	20:21	21:21	
	Heringsdorf	Heringsdorf	00:20	00:20	06:25	07:25	08:25	09:25	10:25	11:25	12:25	13:25	14:25	15:25	16:25	17:25	18:25	19:25	20:25	21:25	
	Alte Schule	00:22	00:22	00:22	06:27	07:27	08:27	09:27	10:27	11:27	12:27	13:27	14:27	15:27	16:27	17:27	18:27	19:27	20:27	21:27	
	Antoinettenhof	Antoinettenhof	00:23	00:23	06:28	07:28	08:28	09:28	10:28	11:28	12:28	13:28	14:28	15:28	16:28	17:28	18:28	19:28	20:28	21:28	
	Rellin	Abzweigung	00:24	00:24	06:29	07:29	08:29	09:29	10:29	11:29	12:29	13:29	14:29	15:29	16:29	17:29	18:29	19:29	20:29	21:29	
	Göhl	Bahnhof	00:26	00:26	06:31	07:31	08:31	09:31	10:31	11:31	12:31	13:31	14:31	15:31	16:31	17:31	18:31	19:31	20:31	21:31	
	Oldenburg	Rehkamp																			
	Voßberg	00:30	00:30		06:35	07:35	08:35	09:35	10:35	11:35	12:35	13:35	14:35	15:35	16:35	17:35	18:35	19:35	20:35	21:35	
	Amtsgericht	00:31	00:31		06:36	07:36	08:36	09:36	10:36	11:36	12:36	13:36	14:36	15:36	16:36	17:36	18:36	19:36	20:36	21:36	
	Berufsschule	00:33		00:31	06:38	07:38	08:38	09:38	10:38	11:38	12:38	13:38	14:38	15:38	16:38	17:38	18:38	19:38	20:38	21:38	
	Zentrum / Schauenburger Platz	00:36	00:34	00:34	06:41	07:41	08:41	09:41	10:41	11:41	12:41	13:41	14:41	15:41	16:41	17:41	18:41	19:41	20:41	21:41	
	Holsteiner Straße	00:39	00:37	00:37	06:44	07:44	08:44	09:44	10:44	11:44	12:44	13:44	14:44	15:44	16:44	17:44	18:44	19:44	20:44	21:44	
	Bf/ZOB an	00:41	00:39	00:39	06:46	07:46	08:46	09:46	10:46	11:46	12:46	13:46	14:46	15:46	16:46	17:46	18:46	19:46	20:46	21:46	
	<i>RB nach Lübeck</i>				<i>06:54</i>	<i>07:54</i>	<i>08:54</i>	<i>09:54</i>	<i>10:54</i>	<i>11:54</i>	<i>12:54</i>	<i>13:54</i>	<i>14:54</i>	<i>15:54</i>	<i>16:54</i>	<i>17:54</i>	<i>18:54</i>	<i>19:54</i>	<i>20:54</i>	<i>21:54</i>	
	<i>Linie 4310 aus Kiel</i>				<i>07:45</i>	<i>08:45</i>	<i>09:45</i>	<i>10:45</i>	<i>11:45</i>	<i>12:45</i>	<i>13:45</i>	<i>14:45</i>	<i>15:45</i>	<i>16:45</i>	<i>17:45</i>	<i>18:45</i>	<i>19:45</i>	<i>20:45</i>	<i>21:45</i>		
	<i>DorfBus Oldenburg ab</i>				<i>08:00</i>	<i>09:00</i>	<i>10:00</i>	<i>11:00</i>	<i>12:00</i>	<i>13:00</i>	<i>14:00</i>	<i>15:00</i>	<i>16:00</i>	<i>17:00</i>	<i>18:00</i>	<i>19:00</i>	<i>20:00</i>	<i>21:00</i>	<i>22:00</i>		
	<i>DorfBus Oldenburg an</i>				<i>08:40</i>	<i>09:40</i>	<i>10:40</i>	<i>11:40</i>	<i>12:40</i>	<i>13:40</i>	<i>14:40</i>	<i>15:40</i>	<i>16:40</i>	<i>17:40</i>	<i>18:40</i>	<i>19:40</i>	<i>20:40</i>	<i>21:40</i>	<i>22:40</i>		
	Bf/ZOB ab	00:41	00:39	00:39	06:46	07:46	08:46	09:46	10:46	11:46	12:46	13:46	14:46	15:46	16:46	17:46	18:46	19:46	20:46	21:46	
	Lübbertsdorfer Baum	00:45	00:43	00:43	06:50	07:50	08:50	09:50	10:50	11:50	12:50	13:50	14:50	15:50	16:50	17:50	18:50	19:50	20:50	21:50	
	Siedlung	00:46	00:44	00:44	06:51	07:51	08:51	09:51	10:51	11:51	12:51	13:51	14:51	15:51	16:51	17:51	18:51	19:51	20:51	21:51	
	Sipsdorf	Sipsdorf	00:47	00:45	00:45	06:52	07:52	08:52	09:52	10:52	11:52	12:52	13:52	14:52	15:52	16:52	17:52	18:52	19:52	20:52	21:52
	Grüner Hirsch	00:49	00:47	00:47	06:54	07:54	08:54	09:54	10:54	11:54	12:54	13:54	14:54	15:54	16:54	17:54	18:54	19:54	20:54	21:54	
	Brunskruker Weg	00:52	00:50	00:50	06:57	07:57	08:57	09:57	10:57	11:57	12:57	13:57	14:57	15:57	16:57	17:57	18:57	19:57	20:57	21:57	
	Kirche	00:51	00:49	00:49	06:56	07:56	08:56	09:56	10:56	11:56	12:56	13:56	14:56	15:56	16:56	17:56	18:56	19:56	20:56	21:56	
	Schützenplatz	00:54	00:52	00:52	06:59	07:59	08:59	09:59	10:59	11:59	12:59	13:59	14:59	15:59	16:59	17:59	18:59	19:59	20:59	21:59	
	Redder	00:55	00:53	00:53	07:00	08:00	09:00	10:00	11:00	12:00	13:00	14:00	15:00	16:00	17:00	18:00	19:00	20:00	21:00	22:00	
	Nienrade	00:56	00:54	00:54	07:01	08:01	09:01	10:01	11:01	12:01	13:01	14:01	15:01	16:01	17:01	18:01	19:01	20:01	21:01	22:01	
	Nienrade	An der Brücke	00:57	00:55	00:55	07:02	08:02	09:02	10:02	11:02	12:02	13:02	14:02	15:02	16:02	17:02	18:02	19:02	20:02	21:02	22:02
	Beschendorf	Lensahner Straße	00:58	00:56	00:56	07:03	08:03	09:03	10:03	11:03	12:03	13:03	14:03	15:03	16:03	17:03	18:03	19:03	20:03	21:03	22:03
	Groß Schlammin	An der B207	01:00	00:58	00:58	07:05	08:05	09:05	10:05	11:05	12:05	13:05	14:05	15:05	16:05	17:05	18:05	19:05	20:05	21:05	22:05
	Krummbek	Abzweigung	01:02	01:00	01:00	07:07	08:07	09:07	10:07	11:07	12:07	13:07	14:07	15:07	16:07	17:07	18:07	19:07	20:07	21:07	22:07
	Logeberg	01:03	01:01	01:01	07:08	08:08	09:08	10:08	11:08	12:08	13:08	14:08	15:08	16:08	17:08	18:08	19:08	20:08	21:08	22:08	
	Beusloe	Abzweigung	01:04	01:02	01:02	07:09	08:09	09:09	10:09	11:09	12:09	13:09	14:09	15:09	16:09	17:09	18:09	19:09	20:09	21:09	22:09
	Merkendorf	Abzweigung	01:06	01:04	01:04	07:11	08:11	09:11	10:11	11:11	12:11	13:11	14:11	15:11	16:11	17:11	18:11	19:11	20:11	21:11	22:11
	Ostring	01:07	01:05	01:05	07:12	08:12	09:12	10:12	11:12	12:12	13:12	14:12	15:12	16:12	17:12	18:12	19:12	20:12	21:12	22:12	
	Mühlenberg (neu)	01:08	01:06	01:06	07:13	08:13	09:13	10:13	11:13	12:13	13:13	14:13	15:13	16:13	17:13	18:13	19:13	20:13	21:13	22:13	
	Danziger Straße	01:10	01:08	01:08	07:15	08:15	09:15	10:15	11:15	12:15	13:15	14:15	15:15	16:15	17:15	18:15	19:15	20:15	21:15	22:15	
	Retliner Weg	01:11	01:09	01:09	07:16	08:16	09:16	10:16	11:16	12:16	13:16	14:16	15:16	16:16	17:16	18:16	19:16	20:16	21:16	22:16	
	Marktplatz	01:15	01:13	01:13	07:20	08:20	09:20	10:20	11:20	12:20	13:20	14:20	15:20	16:20	17:20	18:20	19:20	20:20	21:20	22:20	
	Neustadt	Bf/ZOB	01:19	01:17	01:17	07:24	08:24	09:24	10:24	11:24	12:24	13:24	14:24	15:24	16:24	17:24	18:24	19:24	20:24	21:24	22:24

Kreis Ostholstein
Neustrukturierung des Buslinienetzes
 Fahrplankonzept

Linie 520a

Neustadt, Bf / ZOB - Lensahn - Oldenburg - Heiligenhafen,
 Markt

Sa	Profil	H-A	H-B	H-C	H-A	H-A	H-A	H-A	H-A	H-A	H-A	H-A	H-A	H-A	H-A	H-A	H-A	H-A		
		Fahrt #	1	2	3	4	5	6	7	8	9	10	11	12	13	14	15	16		
Hinweg																				
Bemerkung / Einschränkung																				
		(ALFA) (ALFA) (ALFA) (ALFA) (ALFA)																		
Neustadt	Bf/ZOB	00:00	00:00	00:00	06:42	07:42	08:42	09:42	10:42	11:42	12:42	13:42	14:42	15:42	16:42	17:42	18:42	19:42	20:42	21:42
	Wachgrabenallee	00:02	00:02	00:02	06:44	07:44	08:44	09:44	10:44	11:44	12:44	13:44	14:44	15:44	16:44	17:44	18:44	19:44	20:44	21:44
	Postamt	00:04	00:04	00:04	06:46	07:46	08:46	09:46	10:46	11:46	12:46	13:46	14:46	15:46	16:46	17:46	18:46	19:46	20:46	21:46
	Retziner Weg	00:05	00:05	00:05	06:47	07:47	08:47	09:47	10:47	11:47	12:47	13:47	14:47	15:47	16:47	17:47	18:47	19:47	20:47	21:47
	Danziger Straße	00:06	00:06	00:06	06:48	07:48	08:48	09:48	10:48	11:48	12:48	13:48	14:48	15:48	16:48	17:48	18:48	19:48	20:48	21:48
	Mühlenberg (neu)	00:08	00:08	00:08	06:50	07:50	08:50	09:50	10:50	11:50	12:50	13:50	14:50	15:50	16:50	17:50	18:50	19:50	20:50	21:50
	Ostring	00:09	00:09	00:09	06:51	07:51	08:51	09:51	10:51	11:51	12:51	13:51	14:51	15:51	16:51	17:51	18:51	19:51	20:51	21:51
Merkendorf	Abzweigung	00:10	00:10	00:10	06:52	07:52	08:52	09:52	10:52	11:52	12:52	13:52	14:52	15:52	16:52	17:52	18:52	19:52	20:52	21:52
	Beusloe	00:12	00:12	00:12	06:54	07:54	08:54	09:54	10:54	11:54	12:54	13:54	14:54	15:54	16:54	17:54	18:54	19:54	20:54	21:54
	Loberge	00:13	00:13	00:13	06:55	07:55	08:55	09:55	10:55	11:55	12:55	13:55	14:55	15:55	16:55	17:55	18:55	19:55	20:55	21:55
	Krummbek	00:14	00:14	00:14	06:56	07:56	08:56	09:56	10:56	11:56	12:56	13:56	14:56	15:56	16:56	17:56	18:56	19:56	20:56	21:56
	Groß Schlämmin	00:16	00:16	00:16	06:58	07:58	08:58	09:58	10:58	11:58	12:58	13:58	14:58	15:58	16:58	17:58	18:58	19:58	20:58	21:58
	Beschendorf	00:18	00:18	00:18	07:00	08:00	09:00	10:00	11:00	12:00	13:00	14:00	15:00	16:00	17:00	18:00	19:00	20:00	21:00	22:00
	Nienrade	00:19	00:19	00:19	07:01	08:01	09:01	10:01	11:01	12:01	13:01	14:01	15:01	16:01	17:01	18:01	19:01	20:01	21:01	22:01
	Nienrade	00:20	00:20	00:20	07:02	08:02	09:02	10:02	11:02	12:02	13:02	14:02	15:02	16:02	17:02	18:02	19:02	20:02	21:02	22:02
	Lensahn	00:21	00:21	00:21	07:03	08:03	09:03	10:03	11:03	12:03	13:03	14:03	15:03	16:03	17:03	18:03	19:03	20:03	21:03	22:03
	Schützenplatz	00:22	00:22	00:22	07:04	08:04	09:04	10:04	11:04	12:04	13:04	14:04	15:04	16:04	17:04	18:04	19:04	20:04	21:04	22:04
	Kirche	00:26	00:26	00:26	07:08	08:08	09:08	10:08	11:08	12:08	13:08	14:08	15:08	16:08	17:08	18:08	19:08	20:08	21:08	22:08
	Brunkruger Weg	00:27	00:27	00:27	07:09	08:09	09:09	10:09	11:09	12:09	13:09	14:09	15:09	16:09	17:09	18:09	19:09	20:09	21:09	22:09
	Grüner Hirsch	00:30	00:30	00:30	07:12	08:12	09:12	10:12	11:12	12:12	13:12	14:12	15:12	16:12	17:12	18:12	19:12	20:12	21:12	22:12
	Sipsdorf	00:32	00:32	00:32	07:14	08:14	09:14	10:14	11:14	12:14	13:14	14:14	15:14	16:14	17:14	18:14	19:14	20:14	21:14	22:14
	Lübbersdorf	00:33	00:33	00:33	07:15	08:15	09:15	10:15	11:15	12:15	13:15	14:15	15:15	16:15	17:15	18:15	19:15	20:15	21:15	22:15
	Oldenburg	00:34	00:34	00:34	07:16	08:16	09:16	10:16	11:16	12:16	13:16	14:16	15:16	16:16	17:16	18:16	19:16	20:16	21:16	22:16
	Bf/ZOB an	00:38	00:38	00:38	07:20	08:20	09:20	10:20	11:20	12:20	13:20	14:20	15:20	16:20	17:20	18:20	19:20	20:20	21:20	22:20
	<i>RB bus Lübeck</i>				08:16	09:21	10:26	11:21	12:26	13:31	14:26	15:31	16:26	17:31	18:26	19:31	20:26	21:31	22:26	
	<i>Linie 4310 nach Kiel</i>				07:21	08:21	09:21	10:21	11:21	12:21	13:21	14:21	15:21	16:21	17:21	18:21	19:21	20:21	21:21	22:21
	<i>DorfBus Oldenburg ab</i>						09:40		11:30	12:30										
	<i>DorfBus Oldenburg an</i>							10:00		12:10		13:15		14:00						
	Bf/ZOB ab	00:38	00:38	00:38	07:20	08:20	09:20	10:20	11:20	12:20	13:20	14:20	15:20	16:20	17:20	18:20	19:20	20:20	21:20	22:20
	Holsteiner Straße	00:40	00:40	00:40	07:22	08:22	09:22	10:22	11:22	12:22	13:22	14:22	15:22	16:22	17:22	18:22	19:22	20:22	21:22	22:22
	Zentrum / Schauenburger Platz	00:43	00:43	00:43	07:25	08:25	09:25	10:25	11:25	12:25	13:25	14:25	15:25	16:25	17:25	18:25	19:25	20:25	21:25	22:25
	Berufsschule	00:46		00:46	07:28	08:28	09:28	10:28	11:28	12:28	13:28	14:28	15:28	16:28	17:28	18:28	19:28	20:28	21:28	22:28
	Amtsgericht	00:48	00:46	00:48	07:30	08:30	09:30	10:30	11:30	12:30	13:30	14:30	15:30	16:30	17:30	18:30	19:30	20:30	21:30	22:30
	Voßberg	00:49	00:47		07:31	08:31	09:31	10:31	11:31	12:31	13:31	14:31	15:31	16:31	17:31	18:31	19:31	20:31	21:31	22:31
	Rehkamp	00:51	00:49	00:50	07:33	08:33	09:33	10:33	11:33	12:33	13:33	14:33	15:33	16:33	17:33	18:33	19:33	20:33	21:33	22:33
	Bahnhof	00:53	00:51	00:52	07:35	08:35	09:35	10:35	11:35	12:35	13:35	14:35	15:35	16:35	17:35	18:35	19:35	20:35	21:35	22:35
	Abzweigung	00:55	00:53	00:54	07:37	08:37	09:37	10:37	11:37	12:37	13:37	14:37	15:37	16:37	17:37	18:37	19:37	20:37	21:37	22:37
	Antoinettenhof	00:56	00:54	00:55	07:38	08:38	09:38	10:38	11:38	12:38	13:38	14:38	15:38	16:38	17:38	18:38	19:38	20:38	21:38	22:38
	Heringsdorf	00:57	00:55	00:56	07:39	08:39	09:39	10:39	11:39	12:39	13:39	14:39	15:39	16:39	17:39	18:39	19:39	20:39	21:39	22:39
	Heringsdorf	00:59	00:57	00:58	07:41	08:41	09:41	10:41	11:41	12:41	13:41	14:41	15:41	16:41	17:41	18:41	19:41	20:41	21:41	22:41
	ZOB	01:03	01:01	01:02	07:45	08:45	09:45	10:45	11:45	12:45	13:45	14:45	15:45	16:45	17:45	18:45	19:45	20:45	21:45	22:45
	Löhrtorf	01:05	01:03	01:04	07:47	08:47	09:47	10:47	11:47	12:47	13:47	14:47	15:47	16:47	17:47	18:47	19:47	20:47	21:47	22:47
	Klaustorf	01:07	01:05	01:06	07:49	08:49	09:49	10:49	11:49	12:49	13:49	14:49	15:49	16:49	17:49	18:49	19:49	20:49	21:49	22:49
	Ortmühle	01:10	01:08	01:09	07:52	08:52	09:52	10:52	11:52	12:52	13:52	14:52	15:52	16:52	17:52	18:52	19:52	20:52	21:52	22:52
	Heiligenhafen																			
	Ost	01:13	01:11	01:12	07:55	08:55	09:55	10:55	11:55	12:55	13:55	14:55	15:55	16:55	17:55	18:55	19:55	20:55	21:55	22:55
	<i>DorfBus Heiligenhafen an</i>							10:45		12:45										
	Zentrum / Wilhelmplatz	01:14	01:12	01:13	07:56	08:56	09:56	10:56	11:56	12:56	13:56	14:56	15:56	16:56	17:56	18:56	19:56	20:56	21:56	22:56
	<i>DorfBus Heiligenhafen ab</i>							11:00												
	Kattsund	01:16	01:14	01:15	07:58	08:58	09:58	10:58	11:58	12:58	13:58	14:58	15:58	16:58	17:58	18:58	19:58	20:58	21:58	22:58
	Schlamerstraße	01:18	01:16	01:17	08:00	09:00	10:00	11:00	12:00	13:00	14:00	15:00	16:00	17:00	18:00	19:00	20:00	21:00	22:00	23:00
	Kehrwieder	01:20	01:18	01:19	08:02	09:02	10:02	11:02	12:02	13:02	14:02	15:02	16:02	17:02	18:02	19:02	20:02	21:02	22:02	23:02
	Am Teich	01:21	01:19	01:20	08:03	09:03	10:03	11:03	12:03	13:03	14:03	15:03	16:03	17:03	18:03	19:03	20:03	21:03	22:03	23:03
	Markt	01:23	01:21	01:22	08:05	09:05	10:05	11:05	12:05	13:05	14:05	15:05	16:05	17:05	18:05	19:05	20:05	21:05	22:05	23:05

Kreis Ostholstein

Neustrukturierung des Busliniennetzes

Fahrplankonzept

Linie 530a

Neustadt, Bf / ZOB - Lensahn - Oldenburg - Heiligenhafen,

Markt

Sa	Profil	R-A	R-B	R-C	R-A	R-A	R-A	R-A	R-A	R-A	R-A	R-A	R-A	R-A	R-A	R-A	R-A	R-A	R-A	R-A
Rückweg	Fahrt #	17	18	19	20	21	22	23	24	25	26	27	28	29	30	31				
Bemerkung / Einschränkung																				
	Markt	00:00	00:00	00:00	07:05	08:05	09:05	10:05	11:05	12:05	13:05	14:05	15:05	16:05	17:05	18:05	19:05	20:05	21:05	
	Kattsund	00:02	00:02	00:02	07:07	08:07	09:07	10:07	11:07	12:07	13:07	14:07	15:07	16:07	17:07	18:07	19:07	20:07	21:07	
	DorfBus Heiligenhafen an Zentrum / Wilhelmsplatz	00:05	00:05	00:05	07:10	08:10	09:10	10:10	11:10	12:10	13:10	14:10	15:10	16:10	17:10	18:10	19:10	20:10	21:10	
	DorfBus Heiligenhafen ab				10:05			10:15												
	Ost	00:06	00:06	00:06	07:11	08:11	09:11	10:11	11:11	12:11	13:11	14:11	15:11	16:11	17:11	18:11	19:11	20:11	21:11	
	Warderschule																			
	Ortmühle	00:09	00:09	00:09	07:14	08:14	09:14	10:14	11:14	12:14	13:14	14:14	15:14	16:14	17:14	18:14	19:14	20:14	21:14	
	Klaustorf	00:12	00:12	00:12	07:17	08:17	09:17	10:17	11:17	12:17	13:17	14:17	15:17	16:17	17:17	18:17	19:17	20:17	21:17	
	Löhrstorf	B501	00:14	00:14	07:19	08:19	09:19	10:19	11:19	12:19	13:19	14:19	15:19	16:19	17:19	18:19	19:19	20:19	21:19	
	Neukirchen	ZOB	00:16	00:16	07:21	08:21	09:21	10:21	11:21	12:21	13:21	14:21	15:21	16:21	17:21	18:21	19:21	20:21	21:21	
	Heringsdorf	Heringsdorf	00:20	00:20	07:25	08:25	09:25	10:25	11:25	12:25	13:25	14:25	15:25	16:25	17:25	18:25	19:25	20:25	21:25	
	Alte Schule	00:22	00:22	00:22	07:27	08:27	09:27	10:27	11:27	12:27	13:27	14:27	15:27	16:27	17:27	18:27	19:27	20:27	21:27	
	Antoinettenhof	Antoinettenhof	00:23	00:23	07:28	08:28	09:28	10:28	11:28	12:28	13:28	14:28	15:28	16:28	17:28	18:28	19:28	20:28	21:28	
	Abzweigung	00:24	00:24	00:24	07:29	08:29	09:29	10:29	11:29	12:29	13:29	14:29	15:29	16:29	17:29	18:29	19:29	20:29	21:29	
	Rellin	Bahnhof	00:26	00:26	07:31	08:31	09:31	10:31	11:31	12:31	13:31	14:31	15:31	16:31	17:31	18:31	19:31	20:31	21:31	
	Oldenburg	Rehkamp																		
	Voßberg	00:30	00:30		07:35	08:35	09:35	10:35	11:35	12:35	13:35	14:35	15:35	16:35	17:35	18:35	19:35	20:35	21:35	
	Amtsgericht	00:31	00:31		07:36	08:36	09:36	10:36	11:36	12:36	13:36	14:36	15:36	16:36	17:36	18:36	19:36	20:36	21:36	
	Berufsschule	00:33		00:31	07:38	08:38	09:38	10:38	11:38	12:38	13:38	14:38	15:38	16:38	17:38	18:38	19:38	20:38	21:38	
	Zentrum / Schauenburger Platz	00:36	00:34	00:34	07:41	08:41	09:41	10:41	11:41	12:41	13:41	14:41	15:41	16:41	17:41	18:41	19:41	20:41	21:41	
	Holsteiner Straße	00:39	00:37	00:37	07:44	08:44	09:44	10:44	11:44	12:44	13:44	14:44	15:44	16:44	17:44	18:44	19:44	20:44	21:44	
	Bf/ZOB an	00:41	00:39	00:39	07:46	08:46	09:46	10:46	11:46	12:46	13:46	14:46	15:46	16:46	17:46	18:46	19:46	20:46	21:46	
	RB nach Lübeck				07:54		09:54		11:54		13:54		15:54		17:54		19:54		21:54	
	Linie 4310 aus Kiel				07:45	08:45	09:45	10:45	11:45	12:45	13:45	14:45	15:45	16:45	17:45	18:45	19:45	20:45	21:45	
	DorfBus Oldenburg ab				09:00	10:00														
	DorfBus Oldenburg an				09:40	10:45		11:30	12:30											
	Bf/ZOB ab	00:41	00:39	00:39	07:46	08:46	09:46	10:46	11:46	12:46	13:46	14:46	15:46	16:46	17:46	18:46	19:46	20:46	21:46	
	Lübbersdorfer Baum	00:45	00:43	00:43	07:50	08:50	09:50	10:50	11:50	12:50	13:50	14:50	15:50	16:50	17:50	18:50	19:50	20:50	21:50	
	Siedlung	00:46	00:44	00:44	07:51	08:51	09:51	10:51	11:51	12:51	13:51	14:51	15:51	16:51	17:51	18:51	19:51	20:51	21:51	
	Sipsdorf	00:47	00:45	00:45	07:52	08:52	09:52	10:52	11:52	12:52	13:52	14:52	15:52	16:52	17:52	18:52	19:52	20:52	21:52	
	Grüner Hirsch	00:49	00:47	00:47	07:54	08:54	09:54	10:54	11:54	12:54	13:54	14:54	15:54	16:54	17:54	18:54	19:54	20:54	21:54	
	Brunskruher Weg	00:52	00:50	00:50	07:57	08:57	09:57	10:57	11:57	12:57	13:57	14:57	15:57	16:57	17:57	18:57	19:57	20:57	21:57	
	Kirche	00:51	00:49	00:49	07:56	08:56	09:56	10:56	11:56	12:56	13:56	14:56	15:56	16:56	17:56	18:56	19:56	20:56	21:56	
	Schützenplatz	00:54	00:52	00:52	07:59	08:59	09:59	10:59	11:59	12:59	13:59	14:59	15:59	16:59	17:59	18:59	19:59	20:59	21:59	
	Redder	00:55	00:53	00:53	08:00	09:00	10:00	11:00	12:00	13:00	14:00	15:00	16:00	17:00	18:00	19:00	20:00	21:00	22:00	
	Nienrade	00:56	00:54	00:54	08:01	09:01	10:01	11:01	12:01	13:01	14:01	15:01	16:01	17:01	18:01	19:01	20:01	21:01	22:01	
	Nienrade	00:57	00:55	00:55	08:02	09:02	10:02	11:02	12:02	13:02	14:02	15:02	16:02	17:02	18:02	19:02	20:02	21:02	22:02	
	Beschendorf	Lensahner Straße	00:58	00:56	00:56	08:03	09:03	10:03	11:03	12:03	13:03	14:03	15:03	16:03	17:03	18:03	19:03	20:03	21:03	22:03
	Groß Schlammin	An der B207	01:00	00:58	00:58	08:05	09:05	10:05	11:05	12:05	13:05	14:05	15:05	16:05	17:05	18:05	19:05	20:05	21:05	22:05
	Krummbek	Abzweigung	01:02	01:00	01:00	08:07	09:07	10:07	11:07	12:07	13:07	14:07	15:07	16:07	17:07	18:07	19:07	20:07	21:07	22:07
	Lokeberg	Lokeberg	01:03	01:01	01:01	08:08	09:08	10:08	11:08	12:08	13:08	14:08	15:08	16:08	17:08	18:08	19:08	20:08	21:08	22:08
	Beusloe	Abzweigung	01:04	01:02	01:02	08:09	09:09	10:09	11:09	12:09	13:09	14:09	15:09	16:09	17:09	18:09	19:09	20:09	21:09	22:09
	Merkendorf	Abzweigung	01:06	01:04	01:04	08:11	09:11	10:11	11:11	12:11	13:11	14:11	15:11	16:11	17:11	18:11	19:11	20:11	21:11	22:11
	Ostring	01:07	01:05	01:05	08:12	09:12	10:12	11:12	12:12	13:12	14:12	15:12	16:12	17:12	18:12	19:12	20:12	21:12	22:12	
	Mühlenberg (neu)	01:08	01:06	01:06	08:13	09:13	10:13	11:13	12:13	13:13	14:13	15:13	16:13	17:13	18:13	19:13	20:13	21:13	22:13	
	Danziger Straße	01:10	01:08	01:08	08:15	09:15	10:15	11:15	12:15	13:15	14:15	15:15	16:15	17:15	18:15	19:15	20:15	21:15	22:15	
	Rettiner Weg	01:11	01:09	01:09	08:16	09:16	10:16	11:16	12:16	13:16	14:16	15:16	16:16	17:16	18:16	19:16	20:16	21:16	22:16	
	Marktplatz	01:15	01:13	01:13	08:20	09:20	10:20	11:20	12:20	13:20	14:20	15:20	16:20	17:20	18:20	19:20	20:20	21:20	22:20	
Neustadt	Bf/ZOB	01:19	01:17	01:17	08:24	09:24	10:24	11:24	12:24	13:24	14:24	15:24	16:24	17:24	18:24	19:24	20:24	21:24	22:24	

Kreis Ostholstein

Neustrukturierung des Buslinienetzes

Fahrplankonzept

Linie 520a

Neustadt, Bf / ZOB - Lensahn - Oldenburg - Heiligenhafen,

Markt

So	Profil	H-A	H-B	H-C	H-A	H-A	H-A	H-A	H-A	H-A	H-A	H-A	H-A	H-A	H-A	H-A					
					1	2	3	4	5	6	7	8	9	10	11	12	13				
Hinweg	Fahrt #																				
Bemerkung / Einschränkung		(ALFA)	(ALFA)	(ALFA)	(ALFA)	(ALFA)	(ALFA)	(ALFA)	(ALFA)	(ALFA)	(ALFA)	(ALFA)	(ALFA)	(ALFA)	(ALFA)	(ALFA)					
Neustadt	Bf/ZOB	00:00	00:00	00:00	07:42	08:42	09:42	10:42	11:42	12:42	13:42	14:42	15:42	16:42	17:42	18:42	19:42				
	Wachgrabenallee	00:02	00:02	00:02	07:44	08:44	09:44	10:44	11:44	12:44	13:44	14:44	15:44	16:44	17:44	18:44	19:44				
	Postamt	00:04	00:04	00:04	07:46	08:46	09:46	10:46	11:46	12:46	13:46	14:46	15:46	16:46	17:46	18:46	19:46				
	Rettiner Weg	00:05	00:05	00:05	07:47	08:47	09:47	10:47	11:47	12:47	13:47	14:47	15:47	16:47	17:47	18:47	19:47				
	Danziger Straße	00:06	00:06	00:06	07:48	08:48	09:48	10:48	11:48	12:48	13:48	14:48	15:48	16:48	17:48	18:48	19:48				
	Mühlenberg (neu)	00:08	00:08	00:08	07:50	08:50	09:50	10:50	11:50	12:50	13:50	14:50	15:50	16:50	17:50	18:50	19:50				
	Ostring	00:09	00:09	00:09	07:51	08:51	09:51	10:51	11:51	12:51	13:51	14:51	15:51	16:51	17:51	18:51	19:51				
	Merkendorf	Abzweigung	00:10	00:10	00:10	07:52	08:52	09:52	10:52	11:52	12:52	13:52	14:52	15:52	16:52	17:52	18:52	19:52			
		Abzweigung	00:12	00:12	00:12	07:54	08:54	09:54	10:54	11:54	12:54	13:54	14:54	15:54	16:54	17:54	18:54	19:54			
		Logeberg	00:13	00:13	00:13	07:55	08:55	09:55	10:55	11:55	12:55	13:55	14:55	15:55	16:55	17:55	18:55	19:55			
	Krummbek	Abzweigung	00:14	00:14	00:14	07:56	08:56	09:56	10:56	11:56	12:56	13:56	14:56	15:56	16:56	17:56	18:56	19:56			
		An der B207	00:16	00:16	00:16	07:58	08:58	09:58	10:58	11:58	12:58	13:58	14:58	15:58	16:58	17:58	18:58	19:58			
	Beschendorf	Lensahner Straße	00:18	00:18	00:18	08:00	09:00	10:00	11:00	12:00	13:00	14:00	15:00	16:00	17:00	18:00	19:00	20:00			
		An der Brücke	00:19	00:19	00:19	08:01	09:01	10:01	11:01	12:01	13:01	14:01	15:01	16:01	17:01	18:01	19:01	20:01			
		Nienrade	00:20	00:20	00:20	08:02	09:02	10:02	11:02	12:02	13:02	14:02	15:02	16:02	17:02	18:02	19:02	20:02			
	Lensahn	Redder	00:21	00:21	00:21	08:03	09:03	10:03	11:03	12:03	13:03	14:03	15:03	16:03	17:03	18:03	19:03	20:03			
		Schützenplatz	00:22	00:22	00:22	08:04	09:04	10:04	11:04	12:04	13:04	14:04	15:04	16:04	17:04	18:04	19:04	20:04			
		Kirche	00:26	00:26	00:26	08:08	09:08	10:08	11:08	12:08	13:08	14:08	15:08	16:08	17:08	18:08	19:08	20:08			
		Brunskruger Weg	00:27	00:27	00:27	08:09	09:09	10:09	11:09	12:09	13:09	14:09	15:09	16:09	17:09	18:09	19:09	20:09			
	Sipsdorf	Grüner Hirsch	00:30	00:30	00:30	08:12	09:12	10:12	11:12	12:12	13:12	14:12	15:12	16:12	17:12	18:12	19:12	20:12			
		Siedlung	00:32	00:32	00:32	08:14	09:14	10:14	11:14	12:14	13:14	14:14	15:14	16:14	17:14	18:14	19:14	20:14			
		Lübbersdorfer Baum	00:33	00:33	00:33	08:15	09:15	10:15	11:15	12:15	13:15	14:15	15:15	16:15	17:15	18:15	19:15	20:15			
	Oldenburg	Lübbersdorfer Baum	00:34	00:34	00:34	08:16	09:16	10:16	11:16	12:16	13:16	14:16	15:16	16:16	17:16	18:16	19:16	20:16			
		Bf/ZOB an	00:38	00:38	00:38	08:20	09:20	10:20	11:20	12:20	13:20	14:20	15:20	16:20	17:20	18:20	19:20	20:20			
	<i>RB bus Lübeck</i>					08:16		10:16		12:16		14:16		16:16		18:16		20:16			
	<i>Linie 4310 nach Kiel</i>					08:21	09:21	10:21	11:21	12:21	13:21	14:21	15:21	16:21	17:21	18:21	19:21	20:21			
	<i>DorfBus Oldenburg ab</i>							09:40		11:30		13:30		15:30		17:30		19:30			
	<i>DorfBus Oldenburg an</i>							10:00		12:10		13:15		14:00							
	Neustadt	Bf/ZOB ab	00:38	00:38	00:38	08:20	09:20	10:20	11:20	12:20	13:20	14:20	15:20	16:20	17:20	18:20	19:20	20:20			
		Holsteiner Straße	00:40	00:40	00:40	08:22	09:22	10:22	11:22	12:22	13:22	14:22	15:22	16:22	17:22	18:22	19:22	20:22			
		Zentrum / Schauenburger Platz	00:43	00:43	00:43	08:25	09:25	10:25	11:25	12:25	13:25	14:25	15:25	16:25	17:25	18:25	19:25	20:25			
		Berufsschule	00:46		00:46	08:28	09:28	10:28	11:28	12:28	13:28	14:28	15:28	16:28	17:28	18:28	19:28	20:28			
		Amtsgericht	00:48	00:46	00:48	08:30	09:30	10:30	11:30	12:30	13:30	14:30	15:30	16:30	17:30	18:30	19:30	20:30			
		Voßberg	00:49	00:47		08:31	09:31	10:31	11:31	12:31	13:31	14:31	15:31	16:31	17:31	18:31	19:31	20:31			
		Rehkamp	00:51	00:49	00:50	08:33	09:33	10:33	11:33	12:33	13:33	14:33	15:33	16:33	17:33	18:33	19:33	20:33			
		Bahnhof	00:53	00:51	00:52	08:35	09:35	10:35	11:35	12:35	13:35	14:35	15:35	16:35	17:35	18:35	19:35	20:35			
		Abzweigung	00:55	00:53	00:54	08:37	09:37	10:37	11:37	12:37	13:37	14:37	15:37	16:37	17:37	18:37	19:37	20:37			
		Antoinettenhof	00:56	00:54	00:55	08:38	09:38	10:38	11:38	12:38	13:38	14:38	15:38	16:38	17:38	18:38	19:38	20:38			
Alte Schule		00:57	00:55	00:56	08:39	09:39	10:39	11:39	12:39	13:39	14:39	15:39	16:39	17:39	18:39	19:39	20:39				
Heringsdorf		Heringsdorf	00:59	00:57	00:58	08:41	09:41	10:41	11:41	12:41	13:41	14:41	15:41	16:41	17:41	18:41	19:41	20:41			
Neukirchen		ZOB	01:03	01:01	01:02	08:45	09:45	10:45	11:45	12:45	13:45	14:45	15:45	16:45	17:45	18:45	19:45	20:45			
		Löhrstorf	01:05	01:03	01:04	08:47	09:47	10:47	11:47	12:47	13:47	14:47	15:47	16:47	17:47	18:47	19:47	20:47			
		Abzweigung	01:07	01:05	01:06	08:49	09:49	10:49	11:49	12:49	13:49	14:49	15:49	16:49	17:49	18:49	19:49	20:49			
Ortmühle		Abzweigung	01:10	01:08	01:09	08:52	09:52	10:52	11:52	12:52	13:52	14:52	15:52	16:52	17:52	18:52	19:52	20:52			
Heiligenhafen		Warderschule																			
		Ost	01:13	01:11	01:12	08:55	09:55	10:55	11:55	12:55	13:55	14:55	15:55	16:55	17:55	18:55	19:55	20:55			
<i>DorfBus Heiligenhafen an</i>									10:45		12:45										
<i>Zentrum / Wilhelmplatz</i>					01:14	01:12	01:13	08:56	09:56	10:56	11:56	12:56	13:56	14:56	15:56	16:56	17:56	18:56	19:56	20:56	
<i>DorfBus Heiligenhafen ab</i>									09:00		11:00										
Markt		Kattsund	01:16	01:14	01:15	08:58	09:58	10:58	11:58	12:58	13:58	14:58	15:58	16:58	17:58	18:58	19:58	20:58			
		Schlamerstraße	01:18	01:16	01:17	09:00	10:00	11:00	12:00	13:00	14:00	15:00	16:00	17:00	18:00	19:00	20:00	21:00			
		Kehrwieder	01:20	01:18	01:19	09:02	10:02	11:02	12:02	13:02	14:02	15:02	16:02	17:02	18:02	19:02	20:02	21:02			
		Am Teich	01:21	01:19	01:20	09:03	10:03	11:03	12:03	13:03	14:03	15:03	16:03	17:03	18:03	19:03	20:03	21:03			
		Markt	01:23	01:21	01:22	09:05	10:05	11:05	12:05	13:05	14:05	15:05	16:05	17:05	18:05	19:05	20:05	21:05			

Kreis Ostholstein
 Neustrukturierung des Buslinienetzes
 Fahrplankonzept
 Linie 530a
 Neustadt, Bf / ZOB - Lensahn - Oldenburg - Heiligenhafen, Markt

So	Profil	R-A	R-B	R-C	R-A	R-A	R-A	R-A	R-A	R-A	R-A	R-A	R-A	R-A	R-A	R-A
Rückweg	Fahrt #	14	15	16	17	18	19	20	21	22	23	24	25			
Bemerkung / Einschränkung	(ALFA)	(ALFA)	(ALFA)	(ALFA)	(ALFA)	(ALFA)	(ALFA)	(ALFA)	(ALFA)	(ALFA)	(ALFA)	(ALFA)	(ALFA)			
Heiligenhafen	Markt Kattsund	00:00	00:00	00:00	08:05	09:05	10:05	11:05	12:05	13:05	14:05	15:05	16:05	17:05	18:05	19:05
		00:02	00:02	00:02	08:07	09:07	10:07	11:07	12:07	13:07	14:07	15:07	16:07	17:07	18:07	19:07
DorfBus Heiligenhafen an Zentrum / Wilhelmsplatz		00:05	00:05	00:05	08:10	09:10	10:10	11:10	12:10	13:10	14:10	15:10	16:10	17:10	18:10	19:10
DorfBus Heiligenhafen ab Ost		00:06	00:06	00:06	08:11	09:11	10:11	11:11	12:11	13:11	14:11	15:11	16:11	17:11	18:11	19:11
	Warderschule															
	Abzweigung	00:09	00:09	00:09	08:14	09:14	10:14	11:14	12:14	13:14	14:14	15:14	16:14	17:14	18:14	19:14
	Abzweigung	00:12	00:12	00:12	08:17	09:17	10:17	11:17	12:17	13:17	14:17	15:17	16:17	17:17	18:17	19:17
	B501	00:14	00:14	00:14	08:19	09:19	10:19	11:19	12:19	13:19	14:19	15:19	16:19	17:19	18:19	19:19
	ZOB	00:16	00:16	00:16	08:21	09:21	10:21	11:21	12:21	13:21	14:21	15:21	16:21	17:21	18:21	19:21
	Heringsdorf	00:20	00:20	00:20	08:25	09:25	10:25	11:25	12:25	13:25	14:25	15:25	16:25	17:25	18:25	19:25
	Alte Schule	00:22	00:22	00:22	08:27	09:27	10:27	11:27	12:27	13:27	14:27	15:27	16:27	17:27	18:27	19:27
	Antoinettenhof	00:23	00:23	00:23	08:28	09:28	10:28	11:28	12:28	13:28	14:28	15:28	16:28	17:28	18:28	19:28
	Abzweigung	00:24	00:24	00:24	08:29	09:29	10:29	11:29	12:29	13:29	14:29	15:29	16:29	17:29	18:29	19:29
	Bahnhof	00:26	00:26	00:26	08:31	09:31	10:31	11:31	12:31	13:31	14:31	15:31	16:31	17:31	18:31	19:31
	Rehkamp															
	Voßberg	00:30	00:30		08:35	09:35	10:35	11:35	12:35	13:35	14:35	15:35	16:35	17:35	18:35	19:35
	Amtsgericht	00:31	00:31		08:36	09:36	10:36	11:36	12:36	13:36	14:36	15:36	16:36	17:36	18:36	19:36
	Berufsschule	00:33		00:31	08:38	09:38	10:38	11:38	12:38	13:38	14:38	15:38	16:38	17:38	18:38	19:38
	Zentrum / Schauenburger Platz	00:36	00:34	00:34	08:41	09:41	10:41	11:41	12:41	13:41	14:41	15:41	16:41	17:41	18:41	19:41
	Holsteiner Straße	00:39	00:37	00:37	08:44	09:44	10:44	11:44	12:44	13:44	14:44	15:44	16:44	17:44	18:44	19:44
	Bf/ZOB an	00:41	00:39	00:39	08:46	09:46	10:46	11:46	12:46	13:46	14:46	15:46	16:46	17:46	18:46	19:46
RB nach Lübeck Linie 4310 aus Kiel DorfBus Oldenburg ab DorfBus Oldenburg an					08:45	09:45	10:45	11:45	12:45	13:45	14:45	15:45	16:45	17:45	18:45	19:45
					09:00	10:00	11:00	12:00	13:00	14:00	15:00	16:00	17:00	18:00	19:00	20:00
					09:40	10:40	11:40	12:40	13:40	14:40	15:40	16:40	17:40	18:40	19:40	20:40
Bf/ZOB ab Lüblersdorfer Baum Siedlung Sipsdorf Grüner Hirsch Brunskruger Weg Kirche Schützenplatz Redder Nienrade Nienrade An der Brücke Beschendorf Groß Schlammin Krummbek Logeberg Beusloe Merkendorf Neustadt		00:41	00:39	00:39	08:46	09:46	10:46	11:46	12:46	13:46	14:46	15:46	16:46	17:46	18:46	19:46
		00:45	00:43	00:43	08:50	09:50	10:50	11:50	12:50	13:50	14:50	15:50	16:50	17:50	18:50	19:50
		00:46	00:44	00:44	08:51	09:51	10:51	11:51	12:51	13:51	14:51	15:51	16:51	17:51	18:51	19:51
		00:47	00:45	00:45	08:52	09:52	10:52	11:52	12:52	13:52	14:52	15:52	16:52	17:52	18:52	19:52
		00:49	00:47	00:47	08:54	09:54	10:54	11:54	12:54	13:54	14:54	15:54	16:54	17:54	18:54	19:54
		00:52	00:50	00:50	08:57	09:57	10:57	11:57	12:57	13:57	14:57	15:57	16:57	17:57	18:57	19:57
		00:51	00:49	00:49	08:56	09:56	10:56	11:56	12:56	13:56	14:56	15:56	16:56	17:56	18:56	19:56
		00:54	00:52	00:52	08:59	09:59	10:59	11:59	12:59	13:59	14:59	15:59	16:59	17:59	18:59	19:59
		00:55	00:53	00:53	09:00	10:00	11:00	12:00	13:00	14:00	15:00	16:00	17:00	18:00	19:00	20:00
		00:56	00:54	00:54	09:01	10:01	11:01	12:01	13:01	14:01	15:01	16:01	17:01	18:01	19:01	20:01
		00:57	00:55	00:55	09:02	10:02	11:02	12:02	13:02	14:02	15:02	16:02	17:02	18:02	19:02	20:02
		00:58	00:56	00:56	09:03	10:03	11:03	12:03	13:03	14:03	15:03	16:03	17:03	18:03	19:03	20:03
		01:00	00:58	00:58	09:05	10:05	11:05	12:05	13:05	14:05	15:05	16:05	17:05	18:05	19:05	20:05
		01:02	01:00	01:00	09:07	10:07	11:07	12:07	13:07	14:07	15:07	16:07	17:07	18:07	19:07	20:07
		01:03	01:01	01:01	09:08	10:08	11:08	12:08	13:08	14:08	15:08	16:08	17:08	18:08	19:08	20:08
		01:04	01:02	01:02	09:09	10:09	11:09	12:09	13:09	14:09	15:09	16:09	17:09	18:09	19:09	20:09
		01:06	01:04	01:04	09:11	10:11	11:11	12:11	13:11	14:11	15:11	16:11	17:11	18:11	19:11	20:11
		01:07	01:05	01:05	09:12	10:12	11:12	12:12	13:12	14:12	15:12	16:12	17:12	18:12	19:12	20:12
		01:08	01:06	01:06	09:13	10:13	11:13	12:13	13:13	14:13	15:13	16:13	17:13	18:13	19:13	20:13
		01:10	01:08	01:08	09:15	10:15	11:15	12:15	13:15	14:15	15:15	16:15	17:15	18:15	19:15	20:15
		01:11	01:09	01:09	09:16	10:16	11:16	12:16	13:16	14:16	15:16	16:16	17:16	18:16	19:16	20:16
		01:15	01:13	01:13	09:20	10:20	11:20	12:20	13:20	14:20	15:20	16:20	17:20	18:20	19:20	20:20
		01:19	01:17	01:17	09:24	10:24	11:24	12:24	13:24	14:24	15:24	16:24	17:24	18:24	19:24	20:24

Zeichenerklärung

- H-A, H-B, ... Fahrplanvarianten Hinweg
- R-A, R-B, ... Fahrplanvarianten Rückweg
- H-S, R-S Fahrplanvarianten Schulfahrt
- ALFA Fahrt wird bei BedarfSammlung angeboten
- (ALFA) Optional: Fahrt wird bei BedarfSammlung angeboten
- S Schulfahrt entsprechend Status quo
- (S) Fahrt mit teilweiser Funktion als Schulfahrt (entsprechend Status quo)
- Anp. Anpassung des vertakteten Fahrtenangebots zur besseren Anbindung von Schulen
- 99 Bedienung von Haltestellen in anderer Reihenfolge

Kreis Ostholstein
Neustrukturierung des Buslinienetzes
Fahrplankonzept

Linie 5511

Oldenburg, Zentrum / Schauener Platz - Heiligenhafen -
Großenbrode - Burg, Bf - Burg, Niendorfer Platz / Burgtiefen,
Yachthafen

Mo-Fr (S)	Profil	H-A	H-B	H-C	H-A	H-S	H-S	H-B	H-S	H-A	H-A	H-A	H-A	H-A	H-B	H-S	H-A	H-B	H-A	
Hinweg	Fahrt #				1	2	3	4	5	6	7	8	9	10	11	12	13	14	15	
Bemerkung / Einschränkung					S	S	Ans.	S	(S)	(S)	(S)	(S)	(S)	(S)	(S)	(S)	(S)	(S)	(S)	
<i>Linie 4310 aus Kiel und Lütjenburg</i>																				
Freiherr-vom-Stein-Gymnasium Schulanfänger																				
Oldenburg	Zentrum / Schauener Platz	00:00	00:00	00:00	06:05			07:05	07:22	08:05	09:05	10:05	11:05	12:05	13:05	13:25	14:05	15:10	16:05	
	Langer Segen	00:01	00:01	00:01	06:06			07:06	07:23	08:06	09:06	10:06	11:06	12:06	13:06	13:26	14:06	15:11	16:06	
Grundschule Gremersdorf Schulanfänger																				
Gremersdorf	E47	00:06	00:06	00:06	06:11			07:11	07:28	08:11	09:11	10:11	11:11	12:11	13:11	13:31	14:11	15:16	16:11	
Grundschule Gremersdorf Schulanfänger																				
Heiligenhafen	Rubinstraße/Bergstraße	00:09	00:09	00:09	06:14			07:14	07:31	08:14	09:14	10:14	11:14	12:14	13:14	13:34	14:14	15:19	16:14	
	Bergstraße/Feldstraße	00:10	00:10	00:10	06:15			07:15	07:32	08:15	09:15	10:15	11:15	12:15	13:15	13:35	14:15	15:20	16:15	
Theodor-Storm-Schule Schulanfänger																				
	Kurverwaltung	00:11	00:11	00:11	06:16			07:16	07:33	08:16	09:16	10:16	11:16	12:16	13:16	13:36	14:16	15:21	16:16	
Theodor-Storm-Schule Schulanfänger																				
	Markt	00:15	00:15	00:15	06:20			07:20	07:37	08:20	09:20	10:20	11:20	12:20	13:20	13:40	14:20	15:25	16:20	
	Kattsund	00:17	00:17	00:17	06:22			07:22	07:39	08:22	09:22	10:22	11:22	12:22	13:22	13:42	14:22	15:27	16:22	
	Zentrum / Wilhelmsplatz an	00:18	00:18	00:18	06:23			07:23	07:40	08:23	09:23	10:23	11:23	12:23	13:23	13:43	14:23	15:28	16:23	
	Zentrum / Wilhelmsplatz ab	00:18	00:18	00:18	06:23	06:59	07:05	07:23	08:23	09:23	10:23	11:23	12:23	13:23	13:55	14:23	15:28	16:23		
	Ost	00:19	00:19	00:19	06:24	07:00	07:06	07:24	08:24	09:24	10:24	11:24	12:24	13:24	13:56	14:24	15:29	16:24		
Warderschule Schulanfänger																				
Warderschule						07:01	07:07								13:25	13:57		15:30		
Warderschule Schulanfänger																				
Ortmühle	Abzweigung	00:22	00:22	00:22	06:27	07:03	07:09	07:27			08:27	09:27	10:27	11:27	12:27	13:27	13:59	14:27	15:32	16:27
Heiligenhafen	Strandhusen	00:23	00:23	00:23	06:28	07:04	07:10	07:28			08:28	09:28	10:28	11:28	12:28	13:28		14:28	15:33	16:28
Lütjenbrode	Alte Schule	00:24	00:24	00:24	06:29	07:05	07:11	07:29			08:29	09:29	10:29	11:29	12:29	13:29		14:29	15:34	16:29
Großenbrode	Mittelhof	00:26	00:26	00:26	06:31	07:07	07:13	07:31			08:31	09:31	10:31	11:31	12:31	13:31		14:31	15:36	16:31
	Herwarth-Strasse	00:27	00:27	00:27	06:32	07:08	07:14	07:32			08:32	09:32	10:32	11:32	12:32	13:32		14:32	15:37	16:32
	Bahnhof an	00:28	00:28	00:28	06:33	07:09	07:15	07:33			08:33	09:33	10:33	11:33	12:33	13:33		14:33	15:38	16:33
	RB aus Lübeck				06:30						08:30	09:30	10:30	11:30	12:30			14:30		
	Bahnhof ab	00:28	00:28	00:28	06:33	07:09	07:15	07:33			08:33	09:33	10:33	11:33	12:33	13:33		14:33	15:38	16:33
	Kai Abzweigung	00:29	00:29	00:29	06:34	07:10	07:16	07:34			08:34	09:34	10:34	11:34	12:34	13:34		14:34	15:39	16:34
Theodor-Storm-Schule (Außenstelle) Schulanfänger																				
	Schule		00:30			07:11	07:17	07:35							13:35			15:40		
Theodor-Storm-Schule (Außenstelle) Schulanfänger																				
	Kai		00:32			07:13	07:19	07:37							13:37			15:42		
	Dorfmitte	00:30	00:35	00:30	06:35	07:16	07:22	07:40			08:35	09:35	10:35	11:35	12:35	13:40		14:40	15:45	16:35
	Abzweigung E47	00:31	00:36	00:31	06:36	07:17	07:23	07:41			08:36	09:36	10:36	11:36	12:36	13:41		14:41	15:46	16:36
Fehmarnsund	Hochbrücke	00:34	00:39	00:34	06:39	07:20	07:26	07:44			08:39	09:39	10:39	11:39	12:39	13:44		14:44	15:49	16:39
	Hochfelder Mühle	00:36	00:41	00:36	06:41	07:22	07:28	07:46			08:41	09:41	10:41	11:41	12:41	13:46		14:46	15:51	16:41
Grundschule Landkirchen Schulanfänger																				
Landkirchen	Schule	00:38	00:43	00:38	06:43	07:24	07:30	07:48			08:43	09:43	10:43	11:43	12:43	13:48	14:16	14:48	15:53	16:43
Grundschule Landkirchen Schulanfänger																				
	Schule							08:00												
	Ortsmitte	00:39	00:44	00:39	06:44	07:25	07:31	07:49			08:44	09:44	10:44	11:44	12:44	13:49	14:18	14:49	15:54	16:44
	Letzter Heller	00:40	00:45	00:40	06:45	07:26	07:32	07:50			08:45	09:45	10:45	11:45	12:45	13:50		14:50	15:55	16:45
Burg	Amalienhof	00:41	00:46	00:41	06:46	07:27	07:33	07:51			08:46	09:46	10:46	11:46	12:46	13:51	14:20	14:51	15:56	16:46
	Landkirchener Weg	00:42	00:47	00:42	06:47	07:28	07:34	07:52			08:47	09:47	10:47	11:47	12:47	13:52		14:52	15:57	16:47
	Bahnhof an	00:46	00:51	00:46	06:51			07:56			08:51	09:51	10:51	11:51	12:51	13:56		14:56	16:01	16:51
RB aus Lübeck					06:40						08:40	09:40	10:40	11:40	12:40			14:40		
	Bahnhof ab	00:46	00:51	00:46	06:51			07:56			08:51	09:51	10:51	11:51	12:51	13:56		14:56	16:01	16:51
	Stadtpark	00:47	00:52	00:47	06:52	07:30	07:36	07:57			08:52	09:52	10:52	11:52	12:52	13:57	14:22	14:57	16:02	16:52
	Bahnhofstraße/Markt	00:48	00:53	00:48	06:53	07:31	07:37	07:58			08:53	09:53	10:53	11:53	12:53	13:58		14:58	16:03	16:53
	Niendorfer Platz		00:55			07:33	07:39	08:00							14:00	14:20		16:05		
Grundschule Burg Schulanfänger																				
	Schule												11:45	12:40						
Inselchule Fehmarn Schulanfänger																				
	Brette Straße	00:49			06:54					08:54	09:54	10:54	11:54	12:54			14:59		16:54	
Inselchule Fehmarn Schulanfänger																				
	Schule					07:45														
Grundschule Burg Schulanfänger																				
	Kirche	00:50			06:55					08:55	09:55	10:55	11:55	12:55					16:55	
	Strandallee/Jugendherberge	00:51			06:56					08:56	09:56	10:56	11:56	12:56					16:56	
Burgtiefen	Neue Tiefe	00:53			06:58					08:58	09:58	10:58	11:58	12:58					16:58	
	Kurzentrums	00:55			07:00					09:00	10:00	11:00	12:00	13:00					17:00	
	West	00:56			07:01					09:01	10:01	11:01	12:01	13:01					17:01	
	Yachthafen	00:58			07:03					09:03	10:03	11:03	12:03	13:03					17:03	

Kreis Ostholstein
Neustrukturierung des Busliniennetzes

Fahrplankonzept

Linie 5311

Oldenburg, Zentrum / Schauenburger Platz - Heiligenhafen -
 Großenbrode - Burg, Bf - Burg, Niendorfer Platz / Burgtiefen,
 Yachthafen

Mo-Fr (S)	Profil	H-A	H-A	H-A	H-A	H-A	H-A
Hinweg	Fahrt #	16	17	18	19	20	21
	Bemerkung / Einschränkung				(ALFA)	(ALFA)	(ALFA)
	<i>Linie 4310 aus Kiel und Lütjenburg</i>	16:50	17:50	18:50	19:50	20:50	21:50
	Freiherr-vom-Stein-Gymnasium Schulanfänger	16:20					
Oldenburg	Zentrum / Schauenburger Platz	17:05	18:05	19:05	20:05	21:05	22:05
	Langer Segen	17:06	18:06	19:06	20:06	21:06	22:06
	Grundschule Gremersdorf Schulanfänger						
Gremersdorf	E47	17:11	18:11	19:11	20:11	21:11	22:11
	Grundschule Gremersdorf Schulbeginn	09:50					
Heiligenhafen	Rubinstraße/Bergstraße	17:14	18:14	19:14	20:14	21:14	22:14
	Bergstraße/Feldstraße	17:15	18:15	19:15	20:15	21:15	22:15
	Theodor-Storm-Schule Schulanfänger						
	Kurverwaltung	17:16	18:16	19:16	20:16	21:16	22:16
	Theodor-Storm-Schule Schulbeginn						
	Markt	17:20	18:20	19:20	20:20	21:20	22:20
	Kattsund	17:22	18:22	19:22	20:22	21:22	22:22
	Zentrum / Wilhelmsplatz an	17:23	18:23	19:23	20:23	21:23	22:23
	Zentrum / Wilhelmsplatz ab	17:23	18:23	19:23	20:23	21:23	22:23
	Ost	17:24	18:24	19:24	20:24	21:24	22:24
	Warderschule Schulanfänger						
	Warderschule Schulbeginn						
Ortmühle	Abzweigung	17:27	18:27	19:27	20:27	21:27	22:27
Heiligenhafen	Strandhusen	17:28	18:28	19:28	20:28	21:28	22:28
Lütjenbrode	Alte Schule	17:29	18:29	19:29	20:29	21:29	22:29
Großenbrode	Mittelhof	17:31	18:31	19:31	20:31	21:31	22:31
	Herwarth-Straße	17:32	18:32	19:32	20:32	21:32	22:32
	Bahnhof an	17:33	18:33	19:33	20:33	21:33	22:33
	RB aus Lübeck	18:30			20:30		22:30
	Bahnhof ab	17:33	18:33	19:33	20:33	21:33	22:33
	Kai Abzweigung	17:34	18:34	19:34	20:34	21:34	22:34
	Theodor-Storm-Schule (Außenstelle) Schulanfänger						
	Schule Schulbeginn						
	Kai						
	Dorfmitte	17:35	18:35	19:35	20:35	21:35	22:35
	Abzweigung E47	17:36	18:36	19:36	20:36	21:36	22:36
Fehmarnsund	Hochbrücke	17:39	18:39	19:39	20:39	21:39	22:39
	Hochfelder Mühle	17:41	18:41	19:41	20:41	21:41	22:41
	Grundschule Landkirchen Schulanfänger						
Landkirchen	Schule	17:43	18:43	19:43	20:43	21:43	22:43
	Grundschule Landkirchen Schulbeginn						
	Ortsmitte	17:44	18:44	19:44	20:44	21:44	22:44
	Letzter Heller	17:45	18:45	19:45	20:45	21:45	22:45
Burg	Amalienhof	17:46	18:46	19:46	20:46	21:46	22:46
	Landkirchener Weg	17:47	18:47	19:47	20:47	21:47	22:47
	Bahnhof an	17:51	18:51	19:51	20:51	21:51	22:51
	RB aus Lübeck	18:40			20:40		22:40
	Bahnhof ab	17:51	18:51	19:51	20:51	21:51	22:51
	Stadtpark	17:52	18:52	19:52	20:52	21:52	22:52
	Bahnhofstraße/Markt	17:53	18:53	19:53	20:53	21:53	22:53
	Niendorfer Platz						
	Grundschule Burg Schulanfänger						
	Inselschule Fehmarn Schulanfänger						
	Brette Straße	17:54	18:54	19:54	20:54	21:54	22:54
	Inselschule Fehmarn Schulbeginn						
	Grundschule Burg Schulbeginn						
	Kirche	17:55	18:55	19:55	20:55	21:55	22:55
Burgtiefen	Strandallee/Jugendherberge	17:56	18:56	19:56	20:56	21:56	22:56
	Neue Tiefe	17:58	18:58	19:58	20:58	21:58	22:58
	Kurzentrums	18:00	19:00	20:00	21:00	22:00	23:00
	West	18:01	19:01	20:01	21:01	22:01	23:01
	Yachthafen	18:03	19:03	20:03	21:03	22:03	23:03

Kreis Ostholstein
Neustrukturierung des Buslinienetzes

Fahrplankonzept

Linie 5311

Oldenburg, Zentrum / Schauenburger Platz - Heiligenhafen -
 Großenbrode - Burg, Bf - Burg, Niendorfer Platz / Burgtiefen,
 Yachthafen

Mo-Fr (S)	Profil	R-A	R-A	R-A	R-A	R-A
Rückweg	Fahrt #	37	38	39	40	41
	Bemerkung / Einschränkung			(ALFA)	(ALFA)	(ALFA)
Burgtiefen	Yachthafen	18:07	19:07	20:07	21:07	22:07
	West	18:08	19:08	20:08	21:08	22:08
	Kurzentrums	18:09	19:09	20:09	21:09	22:09
	Neue Tiefe	18:11	19:11	20:11	21:11	22:11
Burg	Strandallee/Jugendherberge	18:13	19:13	20:13	21:13	22:13
	Grundschule Burg Schuende					
	Kirche	18:14	19:14	20:14	21:14	22:14
	Grundschule Burg Schulbeginn					
	Inselschule Fehmarn Schuende					
	Osterstraße	18:15	19:15	20:15	21:15	22:15
	Inselschule Fehmarn Schulbeginn					
	Niendorfer Platz					
	Bahnhofstraße/Markt	18:17	19:17	20:17	21:17	22:17
	Stadtpark	18:18	19:18	20:18	21:18	22:18
	Bahnhof an	18:20	19:20	20:20	21:20	22:20
	<i>RB nach Lübeck</i>		19:31		21:31	22:31
	Bahnhof ab	18:20	19:20	20:20	21:20	22:20
	Landkirchener Weg	18:24	19:24	20:24	21:24	22:24
	Amalienhof	18:25	19:25	20:25	21:25	22:25
Landkirchen	Letzter Heller	18:26	19:26	20:26	21:26	22:26
	Ortsmitte	18:27	19:27	20:27	21:27	22:27
	Grundschule Landkirchen Schuende					
	Schule	18:28	19:28	20:28	21:28	22:28
	Grundschule Landkirchen Schulbeginn					
	Hochfelder Mühle	18:30	19:30	20:30	21:30	22:30
Fehmarnsund	Hochbrücke	18:32	19:32	20:32	21:32	22:32
Großenbrode	Abzweigung E47	18:35	19:35	20:35	21:35	22:35
	Dorfmitte	18:36	19:36	20:36	21:36	22:36
	Kai Abzweigung	18:37	19:37	20:37	21:37	22:37
	Theodor-Storm-Schule (Außenstelle) Schuende					
	Schule					
	Theodor-Storm-Schule (Außenstelle) Schulbeginn					
	Kai					
	Bahnhof an	18:38	19:38	20:38	21:38	22:38
	<i>RB nach Lübeck</i>		19:41		21:41	22:41
	Bahnhof ab	18:38	19:38	20:38	21:38	22:38
	Herwarth-Straße	18:39	19:39	20:39	21:39	22:39
	Mittelhof	18:40	19:40	20:40	21:40	22:40
Lütjenbrode	Alte Schule	18:42	19:42	20:42	21:42	22:42
Heiligenhafen	Strandhusen	18:43	19:43	20:43	21:43	22:43
Klaustorf	Abzweigung					
Ortmühle	Abzweigung	18:44	19:44	20:44	21:44	22:44
	Warderschule Schuende					
Heiligenhafen	Warderschule					
	Warderschule Schulbeginn					
	Ost	18:47	19:47	20:47	21:47	22:47
	<i>DorfBus Heiligenhafen an</i>	18:45				
	Zentrum / Wilhelmplatz	18:48	19:48	20:48	21:48	22:48
	<i>DorfBus Heiligenhafen ab</i>					
	Kattsund	18:49	19:49	20:49	21:49	22:49
	Schlamerstraße	18:51	19:51	20:51	21:51	22:51
	Kehrwieder	18:52	19:52	20:52	21:52	22:52
	Theodor-Storm-Schule Schuende					
	Am Teich	18:53	19:53	20:53	21:53	22:53
	Theodor-Storm-Schule Schulbeginn					
	Kurverwaltung	18:54	19:54	20:54	21:54	22:54
	Bergstraße/Feldstraße	18:55	19:55	20:55	21:55	22:55
	Rubinstraße/Bergstraße	18:56	19:56	20:56	21:56	22:56
	Grundschule Gremersdorf Schuende					
Gremersdorf	E47	18:59	19:59	20:59	21:59	22:59
	Grundschule Gremersdorf Schulbeginn					
	Langer Segen	19:04	20:04	21:04	22:04	23:04
	Zentrum / Schauenburger Platz	19:05	20:05	21:05	22:05	23:05
	Freiherr-vom-Stein-Gymnasium Schulbeginn					
	<i>Linie 4310 nach Lütjenburg und Kiel</i>	19:16	20:16	21:16		
Oldenburg	Berufsschule					
	Schule					
	Holsteine Straße					
	Bf/ZOB an					

Kreis Ostholstein
 Neustrukturierung des Busliniennetzes
 Fahrplankonzept

Linie 5311
 Oldenburg, Zentrum / Schauenburger Platz - Heiligenhafen -
 Großenbrode - Burg, Bf - Burg, Niendorfer Platz / Burgtiefen,
 Yachthafen

Mo-Fr (F)	Profil	H-A	H-B	H-C	H-A	H-A	H-A	H-A	H-A	H-A	H-A	H-A	H-A	H-A	H-A	H-A	H-A	H-A	H-A
Hinweg	Fahrt #				1	2	3	4	5	6	7	8	9	10	11	12	13	14	15
	Bemerkung / Einschränkung				(ALFA)														
	<i>Linie 4310 aus Kiel und Lüttenburg</i>						07:50	08:50	09:50	10:50	11:50	12:50	13:50	14:50	15:50	16:50	17:50	18:50	19:50
Oldenburg	Zentrum / Schauenburger Platz	00:00	00:00	00:00	06:05	07:05	08:05	09:05	10:05	11:05	12:05	13:05	14:05	15:05	16:05	17:05	18:05	19:05	20:05
	Langer Segen	00:01	00:01	00:01	06:06	07:06	08:06	09:06	10:06	11:06	12:06	13:06	14:06	15:06	16:06	17:06	18:06	19:06	20:06
	Gremersdorf E47	00:06	00:06	00:06	06:11	07:11	08:11	09:11	10:11	11:11	12:11	13:11	14:11	15:11	16:11	17:11	18:11	19:11	20:11
	Heiligenhafen Rubinstraße/Bergstraße	00:09	00:09	00:09	06:14	07:14	08:14	09:14	10:14	11:14	12:14	13:14	14:14	15:14	16:14	17:14	18:14	19:14	20:14
	Bergstraße/Feldstraße	00:10	00:10	00:10	06:15	07:15	08:15	09:15	10:15	11:15	12:15	13:15	14:15	15:15	16:15	17:15	18:15	19:15	20:15
	Kurverwaltung	00:11	00:11	00:11	06:16	07:16	08:16	09:16	10:16	11:16	12:16	13:16	14:16	15:16	16:16	17:16	18:16	19:16	20:16
	Markt	00:15	00:15	00:15	06:20	07:20	08:20	09:20	10:20	11:20	12:20	13:20	14:20	15:20	16:20	17:20	18:20	19:20	20:20
	Kattsund	00:17	00:17	00:17	06:22	07:22	08:22	09:22	10:22	11:22	12:22	13:22	14:22	15:22	16:22	17:22	18:22	19:22	20:22
	Zentrum / Wilhelmsplatz an	00:18	00:18	00:18	06:23	07:23	08:23	09:23	10:23	11:23	12:23	13:23	14:23	15:23	16:23	17:23	18:23	19:23	20:23
	Zentrum / Wilhelmsplatz ab	00:18	00:18	00:18	06:23	07:23	08:23	09:23	10:23	11:23	12:23	13:23	14:23	15:23	16:23	17:23	18:23	19:23	20:23
	Ost	00:19	00:19	00:19	06:24	07:24	08:24	09:24	10:24	11:24	12:24	13:24	14:24	15:24	16:24	17:24	18:24	19:24	20:24
	Warderschule																		
	Abzweigung	00:22	00:22	00:22	06:27	07:27	08:27	09:27	10:27	11:27	12:27	13:27	14:27	15:27	16:27	17:27	18:27	19:27	20:27
	Heiligenhafen Strandhusen	00:23	00:23	00:23	06:28	07:28	08:28	09:28	10:28	11:28	12:28	13:28	14:28	15:28	16:28	17:28	18:28	19:28	20:28
	Lütjenbrode Alte Schule	00:24	00:24	00:24	06:29	07:29	08:29	09:29	10:29	11:29	12:29	13:29	14:29	15:29	16:29	17:29	18:29	19:29	20:29
	Großenbrode Mittelhof	00:26	00:26	00:26	06:31	07:31	08:31	09:31	10:31	11:31	12:31	13:31	14:31	15:31	16:31	17:31	18:31	19:31	20:31
	Herwarth-Straße	00:27	00:27	00:27	06:32	07:32	08:32	09:32	10:32	11:32	12:32	13:32	14:32	15:32	16:32	17:32	18:32	19:32	20:32
	Bahnhof an	00:28	00:28	00:28	06:33	07:33	08:33	09:33	10:33	11:33	12:33	13:33	14:33	15:33	16:33	17:33	18:33	19:33	20:33
	<i>RB aus Lübeck</i>				06:30		08:30		10:30		12:30		14:30		16:30		18:30		20:30
	Bahnhof ab	00:28	00:28	00:28	06:33	07:33	08:33	09:33	10:33	11:33	12:33	13:33	14:33	15:33	16:33	17:33	18:33	19:33	20:33
	Kai Abzweigung	00:29	00:29	00:29	06:34	07:34	08:34	09:34	10:34	11:34	12:34	13:34	14:34	15:34	16:34	17:34	18:34	19:34	20:34
	Schule		00:30																
	Kai		00:32																
	Dorfmitte	00:30	00:35	00:30	06:35	07:35	08:35	09:35	10:35	11:35	12:35	13:35	14:35	15:35	16:35	17:35	18:35	19:35	20:35
	Abzweigung E47	00:31	00:36	00:31	06:36	07:36	08:36	09:36	10:36	11:36	12:36	13:36	14:36	15:36	16:36	17:36	18:36	19:36	20:36
	Fehmarnsund Hochbrücke	00:34	00:39	00:34	06:39	07:39	08:39	09:39	10:39	11:39	12:39	13:39	14:39	15:39	16:39	17:39	18:39	19:39	20:39
	Hochfelder Mühle	00:36	00:41	00:36	06:41	07:41	08:41	09:41	10:41	11:41	12:41	13:41	14:41	15:41	16:41	17:41	18:41	19:41	20:41
	Landkirchen Schule	00:38	00:43	00:38	06:43	07:43	08:43	09:43	10:43	11:43	12:43	13:43	14:43	15:43	16:43	17:43	18:43	19:43	20:43
	Ortsmitte	00:39	00:44	00:39	06:44	07:44	08:44	09:44	10:44	11:44	12:44	13:44	14:44	15:44	16:44	17:44	18:44	19:44	20:44
	Letzter Heller	00:40	00:45	00:40	06:45	07:45	08:45	09:45	10:45	11:45	12:45	13:45	14:45	15:45	16:45	17:45	18:45	19:45	20:45
	Burg Amalienhof	00:41	00:46	00:41	06:46	07:46	08:46	09:46	10:46	11:46	12:46	13:46	14:46	15:46	16:46	17:46	18:46	19:46	20:46
	Landkirchener Weg	00:42	00:47	00:42	06:47	07:47	08:47	09:47	10:47	11:47	12:47	13:47	14:47	15:47	16:47	17:47	18:47	19:47	20:47
	Bahnhof an	00:46	00:51	00:46	06:51	07:51	08:51	09:51	10:51	11:51	12:51	13:51	14:51	15:51	16:51	17:51	18:51	19:51	20:51
	<i>RB aus Lübeck</i>				06:43		08:40		10:40		12:40		14:40		16:40		18:40		20:40
	Bahnhof ab	00:46	00:51	00:46	06:51	07:51	08:51	09:51	10:51	11:51	12:51	13:51	14:51	15:51	16:51	17:51	18:51	19:51	20:51
	Stadtpark	00:47	00:52	00:47	06:52	07:52	08:52	09:52	10:52	11:52	12:52	13:52	14:52	15:52	16:52	17:52	18:52	19:52	20:52
	Bahnhofstraße/Markt	00:48	00:53	00:48	06:53	07:53	08:53	09:53	10:53	11:53	12:53	13:53	14:53	15:53	16:53	17:53	18:53	19:53	20:53
	Niendorfer Platz		00:55	00:50															
	Breite Straße	00:49			06:54	07:54	08:54	09:54	10:54	11:54	12:54	13:54	14:54	15:54	16:54	17:54	18:54	19:54	20:54
	Kirche	00:50			06:55	07:55	08:55	09:55	10:55	11:55	12:55	13:55	14:55	15:55	16:55	17:55	18:55	19:55	20:55
	Strandallee/Jugendherberge	00:51			06:56	07:56	08:56	09:56	10:56	11:56	12:56	13:56	14:56	15:56	16:56	17:56	18:56	19:56	20:56
	Burgtiefen Neue Tiefe	00:53			06:58	07:58	08:58	09:58	10:58	11:58	12:58	13:58	14:58	15:58	16:58	17:58	18:58	19:58	20:58
	Kurzentrums West	00:55			07:00	08:00	09:00	10:00	11:00	12:00	13:00	14:00	15:00	16:00	17:00	18:00	19:00	20:00	21:00
	West	00:56			07:01	08:01	09:01	10:01	11:01	12:01	13:01	14:01	15:01	16:01	17:01	18:01	19:01	20:01	21:01
	Yachthafen	00:58			07:03	08:03	09:03	10:03	11:03	12:03	13:03	14:03	15:03	16:03	17:03	18:03	19:03	20:03	21:03

Kreis Ostholstein

Neustrukturierung des Busliniennetzes

Fahrplankonzept

Linie 5311

Oldenburg, Zentrum / Schauenburger Platz - Heiligenhafen -
Großenbrode - Burg, Bf - Burg, Niendorfer Platz / Burgtiefen,
Yachthafen

Mo-Fr (F)	Profil	H-A	H-A
Hinweg	Fahrt #	16	17
	Bemerkung / Einschränkung	(ALFA)	(ALFA)
<i>Linie 4310 aus Kiel und Lütjenburg</i>		20:50	21:50
Oldenburg	Zentrum / Schauenburger Platz	21:05	22:05
	Langer Segen	21:06	22:06
Gremersdorf	E47	21:11	22:11
Heiligenhafen	Rubinstraße/Bergstraße	21:14	22:14
	Bergstraße/Feldstraße	21:15	22:15
	Kurverwaltung	21:16	22:16
	Markt	21:20	22:20
	Kattsund	21:22	22:22
	Zentrum / Wilhelmsplatz an	21:23	22:23
	Zentrum / Wilhelmsplatz ab	21:23	22:23
	Ost	21:24	22:24
	Warderschule		
Ortmühle	Abzweigung	21:27	22:27
Heiligenhafen	Strandhusen	21:28	22:28
Lütjenbrode	Alte Schule	21:29	22:29
Großenbrode	Mittelhof	21:31	22:31
	Herwarth-Straße	21:32	22:32
	Bahnhof an	21:33	22:33
<i>RB aus Lübeck</i>		22:30	22:30
	Bahnhof ab	21:33	22:33
	Kai Abzweigung	21:34	22:34
	Schule		
	Kai		
	Dorfmitte	21:35	22:35
	Abzweigung E47	21:36	22:36
Fehmarnsund	Hochbrücke	21:39	22:39
	Hochfelder Mühle	21:41	22:41
Landkirchen	Schule	21:43	22:43
	Ortsmitte	21:44	22:44
	Letzter Heller	21:45	22:45
Burg	Amalienhof	21:46	22:46
	Landkirchener Weg	21:47	22:47
	Bahnhof an	21:51	22:51
<i>RB aus Lübeck</i>		22:40	22:40
	Bahnhof ab	21:51	22:51
	Stadtpark	21:52	22:52
	Bahnhofstraße/Markt	21:53	22:53
	Niendorfer Platz		
	Breite Straße	21:54	22:54
	Kirche	21:55	22:55
	Strandallee/Jugendherberge	21:56	22:56
Burgtiefen	Neue Tiefe	21:58	22:58
	Kurzentrums	22:00	23:00
	West	22:01	23:01
	Yachthafen	22:03	23:03

Kreis Ostholstein
Neustrukturierung des Buslinienetzes

Fahrplankonzept
Linie 5311

Oldenburg, Zentrum / Schauenburger Platz - Heiligenhafen -
Großenbrode - Burg, Bf - Burg, Niendorfer Platz / Burgtiefen,
Yachthafen

Mo-Fr (F)	Profil	R-A	R-B	R-C	R-A	R-A	R-A	R-A	R-A	R-A	R-A	R-A	R-A	R-A	R-A	R-A	R-A	R-A				
Rückweg	Fahrt #				18	19	20	21	22	23	24	25	26	27	28	29	30	31	32			
Bemerkung / Einschränkung																		(ALFA)				
Burgtiefen	Yachthafen	00:00			06:07	07:07	08:07	09:07	10:07	11:07	12:07	13:07	14:07	15:07	16:07	17:07	18:07	19:07	20:07			
	West	00:01			06:08	07:08	08:08	09:08	10:08	11:08	12:08	13:08	14:08	15:08	16:08	17:08	18:08	19:08	20:08			
	Kurzentrum	00:02			06:09	07:09	08:09	09:09	10:09	11:09	12:09	13:09	14:09	15:09	16:09	17:09	18:09	19:09	20:09			
	Neue Tiefe	00:04			06:11	07:11	08:11	09:11	10:11	11:11	12:11	13:11	14:11	15:11	16:11	17:11	18:11	19:11	20:11			
Burg	Strandallee/Jugendherberge	00:06			06:13	07:13	08:13	09:13	10:13	11:13	12:13	13:13	14:13	15:13	16:13	17:13	18:13	19:13	20:13			
	Kirche	00:07			06:14	07:14	08:14	09:14	10:14	11:14	12:14	13:14	14:14	15:14	16:14	17:14	18:14	19:14	20:14			
	Osterstraße	00:08			06:15	07:15	08:15	09:15	10:15	11:15	12:15	13:15	14:15	15:15	16:15	17:15	18:15	19:15	20:15			
	Niendorfer Platz		00:00	00:00																		
	Bahnhofstraße/Markt	00:10	00:02	00:02	06:17	07:17	08:17	09:17	10:17	11:17	12:17	13:17	14:17	15:17	16:17	17:17	18:17	19:17	20:17			
	Stadtspark	00:11	00:03	00:03	06:18	07:18	08:18	09:18	10:18	11:18	12:18	13:18	14:18	15:18	16:18	17:18	18:18	19:18	20:18			
	Bahnhof an	00:13	00:05	00:05	06:20	07:20	08:20	09:20	10:20	11:20	12:20	13:20	14:20	15:20	16:20	17:20	18:20	19:20	20:20			
RB nach Lübeck					06:30	07:31		09:31		11:31		13:31		15:31		17:31		19:31				
	Bahnhof ab	00:13	00:05	00:05	06:20	07:20	08:20	09:20	10:20	11:20	12:20	13:20	14:20	15:20	16:20	17:20	18:20	19:20	20:20			
	Landkirchener Weg	00:17	00:09	00:09	06:24	07:24	08:24	09:24	10:24	11:24	12:24	13:24	14:24	15:24	16:24	17:24	18:24	19:24	20:24			
Landkirchen	Amalienhof	00:18	00:10	00:10	06:25	07:25	08:25	09:25	10:25	11:25	12:25	13:25	14:25	15:25	16:25	17:25	18:25	19:25	20:25			
	Letzter Heller	00:19	00:11	00:11	06:26	07:26	08:26	09:26	10:26	11:26	12:26	13:26	14:26	15:26	16:26	17:26	18:26	19:26	20:26			
	Ortsmitte	00:20	00:12	00:12	06:27	07:27	08:27	09:27	10:27	11:27	12:27	13:27	14:27	15:27	16:27	17:27	18:27	19:27	20:27			
	Schule	00:21	00:13	00:13	06:28	07:28	08:28	09:28	10:28	11:28	12:28	13:28	14:28	15:28	16:28	17:28	18:28	19:28	20:28			
Fehmarnsund	Hochfelder Mühle	00:23	00:15	00:15	06:30	07:30	08:30	09:30	10:30	11:30	12:30	13:30	14:30	15:30	16:30	17:30	18:30	19:30	20:30			
Großenbrode	Hochbrücke	00:25	00:17	00:17	06:32	07:32	08:32	09:32	10:32	11:32	12:32	13:32	14:32	15:32	16:32	17:32	18:32	19:32	20:32			
	Abzweigung E47	00:28	00:20	00:20	06:35	07:35	08:35	09:35	10:35	11:35	12:35	13:35	14:35	15:35	16:35	17:35	18:35	19:35	20:35			
	Dorfmitte	00:29	00:21	00:21	06:36	07:36	08:36	09:36	10:36	11:36	12:36	13:36	14:36	15:36	16:36	17:36	18:36	19:36	20:36			
	Kai Abzweigung	00:30	00:22	00:22	06:37	07:37	08:37	09:37	10:37	11:37	12:37	13:37	14:37	15:37	16:37	17:37	18:37	19:37	20:37			
	Schule		00:23																			
	Kai		00:25																			
	Bahnhof an	00:31	00:28	00:23	06:38	07:38	08:38	09:38	10:38	11:38	12:38	13:38	14:38	15:38	16:38	17:38	18:38	19:38	20:38			
RB nach Lübeck					06:40	07:41		09:41		11:41		13:41		15:41		17:41		19:41				
	Bahnhof ab	00:31	00:28	00:23	06:38	07:38	08:38	09:38	10:38	11:38	12:38	13:38	14:38	15:38	16:38	17:38	18:38	19:38	20:38			
	Herwarth-Straße	00:32	00:29	00:24	06:39	07:39	08:39	09:39	10:39	11:39	12:39	13:39	14:39	15:39	16:39	17:39	18:39	19:39	20:39			
	Mittelhof	00:33	00:30	00:25	06:40	07:40	08:40	09:40	10:40	11:40	12:40	13:40	14:40	15:40	16:40	17:40	18:40	19:40	20:40			
Lütjenbrode	Alte Schule	00:35	00:32	00:27	06:42	07:42	08:42	09:42	10:42	11:42	12:42	13:42	14:42	15:42	16:42	17:42	18:42	19:42	20:42			
Heiligenhafen	Strandhusen	00:36	00:33	00:28	06:43	07:43	08:43	09:43	10:43	11:43	12:43	13:43	14:43	15:43	16:43	17:43	18:43	19:43	20:43			
	Klaustorf																					
	Abzweigung																					
	Ortmühle																					
	Abzweigung	00:37	00:34	00:29	06:44	07:44	08:44	09:44	10:44	11:44	12:44	13:44	14:44	15:44	16:44	17:44	18:44	19:44	20:44			
Heiligenhafen	Warderschule																					
	Ost	00:40	00:37	00:32	06:47	07:47	08:47	09:47	10:47	11:47	12:47	13:47	14:47	15:47	16:47	17:47	18:47	19:47	20:47			
DorfBus Heiligenhafen an							08:35	09:45	10:35	11:45				15:35	16:45	17:35	18:45					
Zentrum / Wilhelmsplatz					00:41	00:38	00:33	06:48	07:48	08:48	09:48	10:48	11:48	12:48	13:48	14:48	15:48	16:48	17:48	18:48	19:48	20:48
DorfBus Heiligenhafen ab								08:00		10:00				15:00	17:00							
	Kattsund	00:42	00:39	00:34	06:49	07:49	08:49	09:49	10:49	11:49	12:49	13:49	14:49	15:49	16:49	17:49	18:49	19:49	20:49			
	Schlamerstraße	00:44	00:41	00:36	06:51	07:51	08:51	09:51	10:51	11:51	12:51	13:51	14:51	15:51	16:51	17:51	18:51	19:51	20:51			
	Kehrwieder	00:45	00:42	00:37	06:52	07:52	08:52	09:52	10:52	11:52	12:52	13:52	14:52	15:52	16:52	17:52	18:52	19:52	20:52			
	Am Teich	00:46	00:43	00:38	06:53	07:53	08:53	09:53	10:53	11:53	12:53	13:53	14:53	15:53	16:53	17:53	18:53	19:53	20:53			
	Kurverwaltung	00:47	00:44	00:39	06:54	07:54	08:54	09:54	10:54	11:54	12:54	13:54	14:54	15:54	16:54	17:54	18:54	19:54	20:54			
	Bergstraße/Feldstraße	00:48	00:45	00:40	06:55	07:55	08:55	09:55	10:55	11:55	12:55	13:55	14:55	15:55	16:55	17:55	18:55	19:55	20:55			
	Rubinstraße/Bergstraße	00:49	00:46	00:41	06:56	07:56	08:56	09:56	10:56	11:56	12:56	13:56	14:56	15:56	16:56	17:56	18:56	19:56	20:56			
Greimersdorf	E47	00:52	00:49	00:44	06:59	07:59	08:59	09:59	10:59	11:59	12:59	13:59	14:59	15:59	16:59	17:59	18:59	19:59	20:59			
	Langer Segen	00:57	00:54	00:49	07:04	08:04	09:04	10:04	11:04	12:04	13:04	14:04	15:04	16:04	17:04	18:04	19:04	20:04	21:04			
	Zentrum / Schauenburger Platz	00:58	00:55	00:50	07:05	08:05	09:05	10:05	11:05	12:05	13:05	14:05	15:05	16:05	17:05	18:05	19:05	20:05	21:05			
Linie 4310 nach Lütjenburg und Kiel					07:16	08:16	09:16	10:16	11:16	12:16	13:16	14:16	15:16	16:16	17:16	18:16	19:16	20:16	21:16			

Kreis Ostholstein

Neustrukturierung des Busliniennetzes

Fahrplankonzept

Linie 5311

Oldenburg, Zentrum / Schauenburger Platz - Heiligenhafen -
Großenbrode - Burg, Bf - Burg, Niendorfer Platz / Burgtiefen,
Yachthafen

Mo-Fr (F)	Profil	R-A	R-A
Rückweg	Fahrt #	33	34
	Bemerkung / Einschränkung	(ALFA)	(ALFA)
Burgtiefen	Yachthafen	21:07	22:07
	West	21:08	22:08
	Kurzentrums	21:09	22:09
	Neue Tiefe	21:11	22:11
Burg	Strandallee/Jugendherberge	21:13	22:13
	Kirche	21:14	22:14
	Osterstraße	21:15	22:15
	Niendorfer Platz		
	Bahnhofstraße/Markt	21:17	22:17
	Stadtpark	21:18	22:18
	Bahnhof an	21:20	22:20
	<i>RB nach Lübeck</i>	<i>21:31</i>	<i>22:31</i>
	Bahnhof ab	21:20	22:20
	Landkirchener Weg	21:24	22:24
	Amalienhof	21:25	22:25
Landkirchen	Letzter Heller	21:26	22:26
	Ortsmitte	21:27	22:27
	Schule	21:28	22:28
	Hochfelder Mühle	21:30	22:30
Fehmarnsund	Hochbrücke	21:32	22:32
Großenbrode	Abzweigung E47	21:35	22:35
	Dorfmitte	21:36	22:36
	Kai Abzweigung	21:37	22:37
	Schule		
	Kai		
	Bahnhof an	21:38	22:38
	<i>RB nach Lübeck</i>	<i>21:41</i>	<i>22:41</i>
	Bahnhof ab	21:38	22:38
	Herwarth-Straße	21:39	22:39
	Mittelhof	21:40	22:40
Lütjenbrode	Alte Schule	21:42	22:42
Heiligenhafen	Strandhusen	21:43	22:43
	Abzweigung		
Klaustorf	Abzweigung	21:44	22:44
Ortmühle	Warderschule		
Heiligenhafen	Ost	21:47	22:47
	<i>DorfBus Heiligenhafen an</i>		
	Zentrum / Wilhelmplatz	21:48	22:48
	<i>DorfBus Heiligenhafen ab</i>		
	Kattsund	21:49	22:49
	Schlamerstraße	21:51	22:51
	Kehrwieder	21:52	22:52
	Am Teich	21:53	22:53
	Kurverwaltung	21:54	22:54
	Bergstraße/Feldstraße	21:55	22:55
	Rubinstraße/Bergstraße	21:56	22:56
Gremersdorf	E47	21:59	22:59
	Langer Segen	22:04	23:04
	Zentrum / Schauenburger Platz	22:05	23:05
	<i>Linie 4310 nach Lütjenburg und Kiel</i>		

Kreis Ostholstein
Neustrukturierung des Busliniennetzes

Fahrplankonzept

Linie 5311

Oldenburg, Zentrum / Schauener Platz - Heiligenhafen -
Großenbrode - Burg, Bf - Burg, Niendorfer Platz / Burgtiefen,
Yachthafen

Sa	Profil	H-A	H-B	H-C	H-A	H-A	H-A	H-A	H-A	H-A	H-A	H-A	H-A	H-A	H-A	H-A	H-A	H-A	H-A
Hinweg	Fahrt #																		
Bemerkung / Einschränkung																			
Linie 4310 aus Kiel und Lütjenburg																			
Oldenburg Zentrum / Schauener Platz		00:00	00:00	00:00	07:05	08:05	09:05	10:05	11:05	12:05	13:05	14:05	15:05	16:05	17:05	18:05	19:05	20:05	21:05
	Langer Segen	00:01	00:01	00:01	07:06	08:06	09:06	10:06	11:06	12:06	13:06	14:06	15:06	16:06	17:06	18:06	19:06	20:06	21:06
	Gremersdorf E47	00:06	00:06	00:06	07:11	08:11	09:11	10:11	11:11	12:11	13:11	14:11	15:11	16:11	17:11	18:11	19:11	20:11	21:11
	Heiligenhafen Rubinstraße/Bergstraße	00:09	00:09	00:09	07:14	08:14	09:14	10:14	11:14	12:14	13:14	14:14	15:14	16:14	17:14	18:14	19:14	20:14	21:14
	Bergstraße/Feldstraße	00:10	00:10	00:10	07:15	08:15	09:15	10:15	11:15	12:15	13:15	14:15	15:15	16:15	17:15	18:15	19:15	20:15	21:15
	Kurverwaltung	00:11	00:11	00:11	07:16	08:16	09:16	10:16	11:16	12:16	13:16	14:16	15:16	16:16	17:16	18:16	19:16	20:16	21:16
	Markt	00:15	00:15	00:15	07:20	08:20	09:20	10:20	11:20	12:20	13:20	14:20	15:20	16:20	17:20	18:20	19:20	20:20	21:20
	Kattsund	00:17	00:17	00:17	07:22	08:22	09:22	10:22	11:22	12:22	13:22	14:22	15:22	16:22	17:22	18:22	19:22	20:22	21:22
	Zentrum / Wilhelmsplatz an	00:18	00:18	00:18	07:23	08:23	09:23	10:23	11:23	12:23	13:23	14:23	15:23	16:23	17:23	18:23	19:23	20:23	21:23
	Zentrum / Wilhelmsplatz ab	00:18	00:18	00:18	07:23	08:23	09:23	10:23	11:23	12:23	13:23	14:23	15:23	16:23	17:23	18:23	19:23	20:23	21:23
	Ost	00:19	00:19	00:19	07:24	08:24	09:24	10:24	11:24	12:24	13:24	14:24	15:24	16:24	17:24	18:24	19:24	20:24	21:24
	Warderschule																		
	Abzweigung	00:22	00:22	00:22	07:27	08:27	09:27	10:27	11:27	12:27	13:27	14:27	15:27	16:27	17:27	18:27	19:27	20:27	21:27
	Heiligenhafen Strandhusen	00:23	00:23	00:23	07:28	08:28	09:28	10:28	11:28	12:28	13:28	14:28	15:28	16:28	17:28	18:28	19:28	20:28	21:28
	Lütjenbrode Alte Schule	00:24	00:24	00:24	07:29	08:29	09:29	10:29	11:29	12:29	13:29	14:29	15:29	16:29	17:29	18:29	19:29	20:29	21:29
	Großenbrode Mittelhof	00:26	00:26	00:26	07:31	08:31	09:31	10:31	11:31	12:31	13:31	14:31	15:31	16:31	17:31	18:31	19:31	20:31	21:31
	Herwarth-Straße	00:27	00:27	00:27	07:32	08:32	09:32	10:32	11:32	12:32	13:32	14:32	15:32	16:32	17:32	18:32	19:32	20:32	21:32
	Bahnhof an	00:28	00:28	00:28	07:33	08:33	09:33	10:33	11:33	12:33	13:33	14:33	15:33	16:33	17:33	18:33	19:33	20:33	21:33
	RB aus Lübeck																		
	Bahnhof ab	00:28	00:28	00:28	07:33	08:33	09:33	10:33	11:33	12:33	13:33	14:33	15:33	16:33	17:33	18:33	19:33	20:33	21:33
	Kai Abzweigung	00:29	00:29	00:29	07:34	08:34	09:34	10:34	11:34	12:34	13:34	14:34	15:34	16:34	17:34	18:34	19:34	20:34	21:34
	Schule		00:30																
	Kai		00:32																
	Dorfmitte	00:30	00:35	00:30	07:35	08:35	09:35	10:35	11:35	12:35	13:35	14:35	15:35	16:35	17:35	18:35	19:35	20:35	21:35
	Abzweigung E47	00:31	00:36	00:31	07:36	08:36	09:36	10:36	11:36	12:36	13:36	14:36	15:36	16:36	17:36	18:36	19:36	20:36	21:36
	Fehmarnsund Hochbrücke	00:34	00:39	00:34	07:39	08:39	09:39	10:39	11:39	12:39	13:39	14:39	15:39	16:39	17:39	18:39	19:39	20:39	21:39
	Hochfelder Mühle	00:36	00:41	00:36	07:41	08:41	09:41	10:41	11:41	12:41	13:41	14:41	15:41	16:41	17:41	18:41	19:41	20:41	21:41
	Landkirchen Schule	00:38	00:43	00:38	07:43	08:43	09:43	10:43	11:43	12:43	13:43	14:43	15:43	16:43	17:43	18:43	19:43	20:43	21:43
	Ortsmitte	00:39	00:44	00:39	07:44	08:44	09:44	10:44	11:44	12:44	13:44	14:44	15:44	16:44	17:44	18:44	19:44	20:44	21:44
	Letzter Heller	00:40	00:45	00:40	07:45	08:45	09:45	10:45	11:45	12:45	13:45	14:45	15:45	16:45	17:45	18:45	19:45	20:45	21:45
	Burg Amalienhof	00:41	00:46	00:41	07:46	08:46	09:46	10:46	11:46	12:46	13:46	14:46	15:46	16:46	17:46	18:46	19:46	20:46	21:46
	Landkirchener Weg	00:42	00:47	00:42	07:47	08:47	09:47	10:47	11:47	12:47	13:47	14:47	15:47	16:47	17:47	18:47	19:47	20:47	21:47
	Bahnhof an	00:46	00:51	00:46	07:51	08:51	09:51	10:51	11:51	12:51	13:51	14:51	15:51	16:51	17:51	18:51	19:51	20:51	21:51
	RB aus Lübeck																		
	Bahnhof ab	00:46	00:51	00:46	07:51	08:51	09:51	10:51	11:51	12:51	13:51	14:51	15:51	16:51	17:51	18:51	19:51	20:51	21:51
	Stadtpark	00:47	00:52	00:47	07:52	08:52	09:52	10:52	11:52	12:52	13:52	14:52	15:52	16:52	17:52	18:52	19:52	20:52	21:52
	Bahnhofstraße/Markt	00:48	00:53	00:48	07:53	08:53	09:53	10:53	11:53	12:53	13:53	14:53	15:53	16:53	17:53	18:53	19:53	20:53	21:53
	Niendorfer Platz		00:55	00:50															
	Breite Straße	00:49			07:54	08:54	09:54	10:54	11:54	12:54	13:54	14:54	15:54	16:54	17:54	18:54	19:54	20:54	21:54
	Kirche	00:50			07:55	08:55	09:55	10:55	11:55	12:55	13:55	14:55	15:55	16:55	17:55	18:55	19:55	20:55	21:55
	Strandallee/Jugendherberge	00:51			07:56	08:56	09:56	10:56	11:56	12:56	13:56	14:56	15:56	16:56	17:56	18:56	19:56	20:56	21:56
	Burgtiefen Neue Tiefe	00:53			07:58	08:58	09:58	10:58	11:58	12:58	13:58	14:58	15:58	16:58	17:58	18:58	19:58	20:58	21:58
	Kurzentrums West	00:55			08:00	09:00	10:00	11:00	12:00	13:00	14:00	15:00	16:00	17:00	18:00	19:00	20:00	21:00	22:00
	Yachthafen	00:56			08:01	09:01	10:01	11:01	12:01	13:01	14:01	15:01	16:01	17:01	18:01	19:01	20:01	21:01	22:01
		00:58			08:03	09:03	10:03	11:03	12:03	13:03	14:03	15:03	16:03	17:03	18:03	19:03	20:03	21:03	22:03

Kreis Ostholstein
Neustrukturierung des Busliniennetzes

Fahrplankonzept

Linie 5311

Oldenburg, Zentrum / Schauenburger Platz - Heiligenhafen -
Großenbrode - Burg, Bf - Burg, Niendorfer Platz / Burgtiefen,
Yachthafen

So	Profil	H-A	H-B	H-C	H-A	H-A	H-A	H-A	H-A	H-A	H-A	H-A	H-A	H-A	H-A	H-A
Hinweg	Fahrt #	Bemerkung / Einschränkung			1	2	3	4	5	6	7	8	9	10	11	12
					(ALFA)	(ALFA)	(ALFA)	(ALFA)	(ALFA)	(ALFA)	(ALFA)	(ALFA)	(ALFA)	(ALFA)	(ALFA)	(ALFA)
<i>Linie 4310 aus Kiel und Lütjenburg</i>																
Oldenburg	Zentrum / Schauenburger Platz	00:00	00:00	00:00	08:05	09:05	10:05	11:05	12:05	13:05	14:05	15:05	16:05	17:05	18:05	19:05
	Langer Segen	00:01	00:01	00:01	08:06	09:06	10:06	11:06	12:06	13:06	14:06	15:06	16:06	17:06	18:06	19:06
Gremersdorf	E47	00:06	00:06	00:06	08:11	09:11	10:11	11:11	12:11	13:11	14:11	15:11	16:11	17:11	18:11	19:11
Heiligenhafen	Rubinstraße/Bergstraße	00:09	00:09	00:09	08:14	09:14	10:14	11:14	12:14	13:14	14:14	15:14	16:14	17:14	18:14	19:14
	Bergstraße/Feldstraße	00:10	00:10	00:10	08:15	09:15	10:15	11:15	12:15	13:15	14:15	15:15	16:15	17:15	18:15	19:15
	Kurverwaltung	00:11	00:11	00:11	08:16	09:16	10:16	11:16	12:16	13:16	14:16	15:16	16:16	17:16	18:16	19:16
	Markt	00:15	00:15	00:15	08:20	09:20	10:20	11:20	12:20	13:20	14:20	15:20	16:20	17:20	18:20	19:20
	Kattsund	00:17	00:17	00:17	08:22	09:22	10:22	11:22	12:22	13:22	14:22	15:22	16:22	17:22	18:22	19:22
	Zentrum / Wilhelmsplatz an	00:18	00:18	00:18	08:23	09:23	10:23	11:23	12:23	13:23	14:23	15:23	16:23	17:23	18:23	19:23
	Zentrum / Wilhelmsplatz ab	00:18	00:18	00:18	08:23	09:23	10:23	11:23	12:23	13:23	14:23	15:23	16:23	17:23	18:23	19:23
	Ost	00:19	00:19	00:19	08:24	09:24	10:24	11:24	12:24	13:24	14:24	15:24	16:24	17:24	18:24	19:24
	Warderschule															
	Abzweigung	00:22	00:22	00:22	08:27	09:27	10:27	11:27	12:27	13:27	14:27	15:27	16:27	17:27	18:27	19:27
Heiligenhafen	Strandhusen	00:23	00:23	00:23	08:28	09:28	10:28	11:28	12:28	13:28	14:28	15:28	16:28	17:28	18:28	19:28
Lütjenbrode	Alte Schule	00:24	00:24	00:24	08:29	09:29	10:29	11:29	12:29	13:29	14:29	15:29	16:29	17:29	18:29	19:29
Großenbrode	Mittelhof	00:26	00:26	00:26	08:31	09:31	10:31	11:31	12:31	13:31	14:31	15:31	16:31	17:31	18:31	19:31
	Herwarth-Straße	00:27	00:27	00:27	08:32	09:32	10:32	11:32	12:32	13:32	14:32	15:32	16:32	17:32	18:32	19:32
	Bahnhof an	00:28	00:28	00:28	08:33	09:33	10:33	11:33	12:33	13:33	14:33	15:33	16:33	17:33	18:33	19:33
<i>RB aus Lübeck</i>																
	Bahnhof ab	00:28	00:28	00:28	08:33	09:33	10:33	11:33	12:33	13:33	14:33	15:33	16:33	17:33	18:33	19:33
	Kai Abzweigung	00:29	00:29	00:29	08:34	09:34	10:34	11:34	12:34	13:34	14:34	15:34	16:34	17:34	18:34	19:34
	Schule		00:30													
	Kai		00:32													
	Dorfmitte	00:30	00:35	00:30	08:35	09:35	10:35	11:35	12:35	13:35	14:35	15:35	16:35	17:35	18:35	19:35
	Abzweigung E47	00:31	00:36	00:31	08:36	09:36	10:36	11:36	12:36	13:36	14:36	15:36	16:36	17:36	18:36	19:36
Fehmarnsund	Hochbrücke	00:34	00:39	00:34	08:39	09:39	10:39	11:39	12:39	13:39	14:39	15:39	16:39	17:39	18:39	19:39
	Hochfelder Mühle	00:36	00:41	00:36	08:41	09:41	10:41	11:41	12:41	13:41	14:41	15:41	16:41	17:41	18:41	19:41
Landkirchen	Schule	00:38	00:43	00:38	08:43	09:43	10:43	11:43	12:43	13:43	14:43	15:43	16:43	17:43	18:43	19:43
	Ortsmitte	00:39	00:44	00:39	08:44	09:44	10:44	11:44	12:44	13:44	14:44	15:44	16:44	17:44	18:44	19:44
	Letzter Heller	00:40	00:45	00:40	08:45	09:45	10:45	11:45	12:45	13:45	14:45	15:45	16:45	17:45	18:45	19:45
Burg	Amalienhof	00:41	00:46	00:41	08:46	09:46	10:46	11:46	12:46	13:46	14:46	15:46	16:46	17:46	18:46	19:46
	Landkirchener Weg	00:42	00:47	00:42	08:47	09:47	10:47	11:47	12:47	13:47	14:47	15:47	16:47	17:47	18:47	19:47
	Bahnhof an	00:46	00:51	00:46	08:51	09:51	10:51	11:51	12:51	13:51	14:51	15:51	16:51	17:51	18:51	19:51
<i>RB aus Lübeck</i>																
	Bahnhof ab	00:46	00:51	00:46	08:51	09:51	10:51	11:51	12:51	13:51	14:51	15:51	16:51	17:51	18:51	19:51
	Stadtpark	00:47	00:52	00:47	08:52	09:52	10:52	11:52	12:52	13:52	14:52	15:52	16:52	17:52	18:52	19:52
	Bahnhofstraße/Markt	00:48	00:53	00:48	08:53	09:53	10:53	11:53	12:53	13:53	14:53	15:53	16:53	17:53	18:53	19:53
	Niendorfer Platz		00:55	00:50												
	Breite Straße	00:49			08:54	09:54	10:54	11:54	12:54	13:54	14:54	15:54	16:54	17:54	18:54	19:54
	Kirche	00:50			08:55	09:55	10:55	11:55	12:55	13:55	14:55	15:55	16:55	17:55	18:55	19:55
	Strandallee/Jugendherberge	00:51			08:56	09:56	10:56	11:56	12:56	13:56	14:56	15:56	16:56	17:56	18:56	19:56
Burgtiefen	Neue Tiefe	00:53			08:58	09:58	10:58	11:58	12:58	13:58	14:58	15:58	16:58	17:58	18:58	19:58
	Kurzentrums	00:55			09:00	10:00	11:00	12:00	13:00	14:00	15:00	16:00	17:00	18:00	19:00	20:00
	West	00:56			09:01	10:01	11:01	12:01	13:01	14:01	15:01	16:01	17:01	18:01	19:01	20:01
	Yachthafen	00:58			09:03	10:03	11:03	12:03	13:03	14:03	15:03	16:03	17:03	18:03	19:03	20:03

Kreis Ostholstein
Neustrukturierung des Buslinienetzes
 Fahrplankonzept
Linie 5311
 Oldenburg, Zentrum / Schauenburger Platz - Heiligenhafen -
 Großenbrode - Burg, Bf - Burg, Niendorfer Platz / Burgtiefen,
 Yachthafen

So	Profil	R-A	R-B	R-C	R-A	R-A	R-A	R-A	R-A	R-A	R-A	R-A	R-A	R-A	R-A	R-A
Rückweg	Fahrt #															
	Bemerkung / Einschränkung															
		13	14	15	16	17	18	19	20	21	22	23	24			
		(ALFA)	(ALFA)	(ALFA)	(ALFA)	(ALFA)	(ALFA)	(ALFA)	(ALFA)	(ALFA)	(ALFA)	(ALFA)	(ALFA)	(ALFA)	(ALFA)	(ALFA)
Burgtiefen	Yachthafen	00:00			08:07	09:07	10:07	11:07	12:07	13:07	14:07	15:07	16:07	17:07	18:07	19:07
	West	00:01			08:08	09:08	10:08	11:08	12:08	13:08	14:08	15:08	16:08	17:08	18:08	19:08
	Kurzentrum	00:02			08:09	09:09	10:09	11:09	12:09	13:09	14:09	15:09	16:09	17:09	18:09	19:09
	Neue Tiefe	00:04			08:11	09:11	10:11	11:11	12:11	13:11	14:11	15:11	16:11	17:11	18:11	19:11
Burg	Strandallee/Jugendherberge	00:06			08:13	09:13	10:13	11:13	12:13	13:13	14:13	15:13	16:13	17:13	18:13	19:13
	Kirche	00:07			08:14	09:14	10:14	11:14	12:14	13:14	14:14	15:14	16:14	17:14	18:14	19:14
	Osterstraße	00:08			08:15	09:15	10:15	11:15	12:15	13:15	14:15	15:15	16:15	17:15	18:15	19:15
	Niendorfer Platz		00:00	00:00												
	Bahnstraße/Markt	00:10	00:02	00:02	08:17	09:17	10:17	11:17	12:17	13:17	14:17	15:17	16:17	17:17	18:17	19:17
	Stadtpark	00:11	00:03	00:03	08:18	09:18	10:18	11:18	12:18	13:18	14:18	15:18	16:18	17:18	18:18	19:18
	Bahnhof an	00:13	00:05	00:05	08:20	09:20	10:20	11:20	12:20	13:20	14:20	15:20	16:20	17:20	18:20	19:20
	<i>RB nach Lübeck</i>															
	Bahnhof ab	00:13	00:05	00:05	08:20	09:20	10:20	11:20	12:20	13:20	14:20	15:20	16:20	17:20	18:20	19:20
	Landkirchener Weg	00:17	00:09	00:09	08:24	09:24	10:24	11:24	12:24	13:24	14:24	15:24	16:24	17:24	18:24	19:24
Landkirchen	Amalienhof	00:18	00:10	00:10	08:25	09:25	10:25	11:25	12:25	13:25	14:25	15:25	16:25	17:25	18:25	19:25
	Letzter Heller	00:19	00:11	00:11	08:26	09:26	10:26	11:26	12:26	13:26	14:26	15:26	16:26	17:26	18:26	19:26
	Ortsmitte	00:20	00:12	00:12	08:27	09:27	10:27	11:27	12:27	13:27	14:27	15:27	16:27	17:27	18:27	19:27
	Schule	00:21	00:13	00:13	08:28	09:28	10:28	11:28	12:28	13:28	14:28	15:28	16:28	17:28	18:28	19:28
	Hochfelder Mühle	00:23	00:15	00:15	08:30	09:30	10:30	11:30	12:30	13:30	14:30	15:30	16:30	17:30	18:30	19:30
Fehmarnsund	Hochbrücke	00:25	00:17	00:17	08:32	09:32	10:32	11:32	12:32	13:32	14:32	15:32	16:32	17:32	18:32	19:32
Großenbrode	Abzweigung E47	00:28	00:20	00:20	08:35	09:35	10:35	11:35	12:35	13:35	14:35	15:35	16:35	17:35	18:35	19:35
	Dorfmitte	00:29	00:21	00:21	08:36	09:36	10:36	11:36	12:36	13:36	14:36	15:36	16:36	17:36	18:36	19:36
	Kai Abzweigung	00:30	00:22	00:22	08:37	09:37	10:37	11:37	12:37	13:37	14:37	15:37	16:37	17:37	18:37	19:37
	Schule		00:23													
	Kai		00:25													
	Bahnhof an	00:31	00:28	00:28	08:38	09:38	10:38	11:38	12:38	13:38	14:38	15:38	16:38	17:38	18:38	19:38
	<i>RB nach Lübeck</i>															
	Bahnhof ab	00:31	00:28	00:28	08:38	09:38	10:38	11:38	12:38	13:38	14:38	15:38	16:38	17:38	18:38	19:38
	Herwarth-Straße	00:32	00:29	00:24	08:39	09:39	10:39	11:39	12:39	13:39	14:39	15:39	16:39	17:39	18:39	19:39
	Mittelhof	00:33	00:30	00:25	08:40	09:40	10:40	11:40	12:40	13:40	14:40	15:40	16:40	17:40	18:40	19:40
Lütjenbrode	Alte Schule	00:35	00:32	00:27	08:42	09:42	10:42	11:42	12:42	13:42	14:42	15:42	16:42	17:42	18:42	19:42
Heiligenhafen	Strandhusen	00:36	00:33	00:28	08:43	09:43	10:43	11:43	12:43	13:43	14:43	15:43	16:43	17:43	18:43	19:43
	Klaustorf															
	Ortmühle															
	Abzweigung															
	Abzweigung	00:37	00:34	00:29	08:44	09:44	10:44	11:44	12:44	13:44	14:44	15:44	16:44	17:44	18:44	19:44
Heiligenhafen	Warderschule															
	Ost	00:40	00:37	00:32	08:47	09:47	10:47	11:47	12:47	13:47	14:47	15:47	16:47	17:47	18:47	19:47
	<i>Dorfbus Heiligegehofen</i>															
	Zentrum / Wilhelmsplatz	00:41	00:38	00:33	08:48	09:48	10:48	11:48	12:48	13:48	14:48	15:48	16:48	17:48	18:48	19:48
	<i>Dorfbus Heiligegehofen ab</i>															
	Kattsund	00:42	00:39	00:34	08:49	09:49	10:49	11:49	12:49	13:49	14:49	15:49	16:49	17:49	18:49	19:49
	Schlamerstraße	00:44	00:41	00:36	08:51	09:51	10:51	11:51	12:51	13:51	14:51	15:51	16:51	17:51	18:51	19:51
	Kehrwieder	00:45	00:42	00:37	08:52	09:52	10:52	11:52	12:52	13:52	14:52	15:52	16:52	17:52	18:52	19:52
	Am Teich	00:46	00:43	00:38	08:53	09:53	10:53	11:53	12:53	13:53	14:53	15:53	16:53	17:53	18:53	19:53
	Kurverwaltung	00:47	00:44	00:39	08:54	09:54	10:54	11:54	12:54	13:54	14:54	15:54	16:54	17:54	18:54	19:54
	Bergstraße/Feldstraße	00:48	00:45	00:40	08:55	09:55	10:55	11:55	12:55	13:55	14:55	15:55	16:55	17:55	18:55	19:55
	Rubinstraße/Bergstraße	00:49	00:46	00:41	08:56	09:56	10:56	11:56	12:56	13:56	14:56	15:56	16:56	17:56	18:56	19:56
Gremersdorf	E47	00:52	00:49	00:44	08:59	09:59	10:59	11:59	12:59	13:59	14:59	15:59	16:59	17:59	18:59	19:59
	Langer Segen	00:57	00:54	00:49	09:04	10:04	11:04	12:04	13:04	14:04	15:04	16:04	17:04	18:04	19:04	20:04
	Zentrum / Schauenburger Platz	00:58	00:55	00:50	09:05	10:05	11:05	12:05	13:05	14:05	15:05	16:05	17:05	18:05	19:05	20:05
	<i>Linie 4310 nach Lütjenburg und Kiel</i>															
		09:16	10:16	11:16	12:16	13:16	14:16	15:16	16:16	17:16	18:16	19:16	20:16			

Zeichenerklärung
 H-A, H-B, ... Fahrplanvarianten Hinweg
 R-A, R-B, ... Fahrplanvarianten Rückweg
 H-S, R-S Fahrplanvarianten Schulfahrt
 ALFA Fahrt wird bei Bedarfsanmeldung angeboten
 (ALFA) Optional: Fahrt wird bei Bedarfsanmeldung angeboten
 S Schulfahrt entsprechend Status quo
 (S) Fahrt mit teilweiser Funktion als Schulfahrt (entsprechend Status quo)
 Anp. Anpassung des vertakteten Fahrtenangebots zur besseren Anbindung von Schulen
 99 Bedienung von Haltestellen in anderer Reihenfolge

Kreis Ostholstein
 Neustrukturierung des Buslinienetzes
 Fahrplankonzept

Linie 5816
 Eutin, Hbf/ZOB - Bockholt - Fassensdorf - Middelburg -
 Süsel - Haffkrug - Scharbeutz, Bf

Mo-Fr (S)	Profil	H-A	H-A	H-A	H-A	H-A	H-A	H-A	H-A	H-A	H-A	H-A
Hinweg	Fahrt #	1	2	3	4	5	6	7	8	9	10	
Bemerkung / Einschränkung				(ALFA)		(ALFA)		(ALFA)		(ALFA)		
	Linie 5503 aus Bad Malente-Gremsmühlen	06:24	07:24	08:24	-	10:24	-	12:24	13:24	14:24	15:24	
	Linie 5507 aus Bad Malente-Gremsmühlen	06:24	07:24	08:24	-	10:24	-	12:24	13:24	14:24	15:24	
	Linie 5508 aus Oldenburg	-	07:25	08:25	09:25	10:25	11:25	12:25	13:25	14:25	15:25	
	Linie 5516 aus Bosau	-	07:18	08:18	09:18	10:18	11:18	12:18	13:18	14:18	15:18	
	Linie 5516b aus Bosau	06:24	07:24	08:24	-	10:24	-	12:24	13:24	14:24	15:24	
	Linie 5518 aus Neustadt	-	07:23	08:23	09:23	10:23	11:23	12:23	13:23	14:23	15:23	
	Linie 5518b aus Bujendorf	06:24	07:24	08:24	-	10:24	-	12:24	13:24	14:24	15:24	
	Linie 5912 aus Ahrensböök	-	-	08:19	09:01	10:19	-	12:19	13:19	14:19	15:19	
	Linie 5960b aus Pönitz	06:27	07:27	08:27	-	10:27	-	12:27	13:27	14:27	15:27	
	RB aus Kiel	06:28	07:28	08:28	09:28	10:28	11:28	12:28	13:28	14:28	15:28	
	RB aus Lübeck	06:28	07:28	08:28	09:28	10:28	11:28	12:28	13:28	14:28	15:28	
Eutin	Bf./ZOB	00:00	06:38	07:38	08:38	09:38	10:38	11:38	12:38	13:38	14:38	15:38
	Bürgermeister-Steenblock-Straße	00:02	06:40	07:40	08:40	09:40	10:40	11:40	12:40	13:40	14:40	15:40
	Charlottenstraße/Industriestraße	00:03	06:41	07:41	08:41	09:41	10:41	11:41	12:41	13:41	14:41	15:41
	Gewerbegebiet/Röntgenstraße	00:04	06:42	07:42	08:42	09:42	10:42	11:42	12:42	13:42	14:42	15:42
	Bockholt Ort	00:09	06:47	07:47	08:47	09:47	10:47	11:47	12:47	13:47	14:47	15:47
	Fassensdorf Ort	00:12	06:50	07:50	08:50	09:50	10:50	11:50	12:50	13:50	14:50	15:50
	Middelburg Ihlsee	00:15	06:53	07:53	08:53	09:53	10:53	11:53	12:53	13:53	14:53	15:53
	Ort	00:16	06:54	07:54	08:54	09:54	10:54	11:54	12:54	13:54	14:54	15:54
	Krankenhaus	00:17	06:55	07:55	08:55	09:55	10:55	11:55	12:55	13:55	14:55	15:55
	Abzweigung	00:18	06:56	07:56	08:56	09:56	10:56	11:56	12:56	13:56	14:56	15:56
	Süsel Süselerbaum	00:20	06:58	07:58	08:58	09:58	10:58	11:58	12:58	13:58	14:58	15:58
	An der Bäderstraße	00:21	06:59	07:59	08:59	09:59	10:59	11:59	12:59	13:59	14:59	15:59
	Polizei	00:22	07:00	08:00	09:00	10:00	11:00	12:00	13:00	14:00	15:00	16:00
	Kirche	00:23	07:01	08:01	09:01	10:01	11:01	12:01	13:01	14:01	15:01	16:01
	Neusüsel	00:25	07:03	08:03	09:03	10:03	11:03	12:03	13:03	14:03	15:03	16:03
	Stawedder Platz Felix	00:26	07:04	08:04	09:04	10:04	11:04	12:04	13:04	14:04	15:04	16:04
	Camping Waldesruh	00:27	07:05	08:05	09:05	10:05	11:05	12:05	13:05	14:05	15:05	16:05
Haffkrug	Bf.	00:29	07:07	08:07	09:07	10:07	11:07	12:07	13:07	14:07	15:07	16:07
	Aalweg	00:30	07:08	08:08	09:08	10:08	11:08	12:08	13:08	14:08	15:08	16:08
	Seebrücke	00:31	07:09	08:09	09:09	10:09	11:09	12:09	13:09	14:09	15:09	16:09
	Waldweg	00:33	07:11	08:11	09:11	10:11	11:11	12:11	13:11	14:11	15:11	16:11
	Strandallee / -wiese	00:35	07:13	08:13	09:13	10:13	11:13	12:13	13:13	14:13	15:13	16:13
	Scharbeutz Kreisjugendheim	00:37	07:15	08:15	09:15	10:15	11:15	12:15	13:15	14:15	15:15	16:15
	Bayside	00:38	07:16	08:16	09:16	10:16	11:16	12:16	13:16	14:16	15:16	16:16
	Seestraße	00:40	07:18	08:18	09:18	10:18	11:18	12:18	13:18	14:18	15:18	16:18
	Am Bürgerhaus	00:41	07:19	08:19	09:19	10:19	11:19	12:19	13:19	14:19	15:19	16:19
	Bf.	00:42	07:20	08:20	09:20	10:20	11:20	12:20	13:20	14:20	15:20	16:20
	RB nach Lübeck	07:37	08:37	09:37	10:37	11:37	12:37	13:37	14:37	15:37	16:37	
	RB nach Neustadt/ Fehmarn	07:37	08:37	09:37	10:37	11:37	12:37	13:37	14:37	15:37	16:37	

Kreis Ostholstein

Neustrukturierung des Buslinienetzes

Fahrplankonzept

Linie 5816

Eutin, Hbf/ZOB - Bockholt - Fassensdorf - Middelburg -

Süsel - Haffkrug - Scharbeutz, Bf

Mo-Fr (S)	Profil	H-A	H-A	H-A	H-A	H-A	H-A
Hinweg	Fahrt #	11	12	13	14	15	16
	Bemerkung / Einschränkung			(ALFA)	(ALFA)	ALFA	ALFA
	Linie 5503 aus Bad Malente-Gremsmühlen	16:24	-	18:24	-	20:24	-
	Linie 5507 aus Bad Malente-Gremsmühlen	16:24	-	18:24	-	20:24	-
	Linie 5508 aus Oldenburg	16:25	17:25	18:25	19:25	20:25	-
	Linie 5516 aus Bosau	16:18	17:18	18:18	19:18	20:18	21:18
	Linie 5516b aus Bosau	16:24	-	18:24	-	20:24	-
	Linie 5518 aus Neustadt	16:23	17:23	18:23	19:23	20:23	21:23
	Linie 5518b aus Bujendorf	16:24	-	18:24	-	20:24	-
	Linie 5912 aus Ahrensböök	16:19	17:19	18:19	19:19	20:19	21:19
	Linie 5960b aus Pönitz	16:27	-	18:27	-	20:27	-
	RB aus Kiel	16:28	17:28	18:28	19:28	20:28	21:28
	RB aus Lübeck	16:28	17:28	18:28	19:28	20:28	21:28
Eutin	Bf./ZOB	16:38	17:38	18:38	19:38	20:38	21:38
	Bürgermeister-Steenblock-Straße	16:40	17:40	18:40	19:40	20:40	21:40
	Charlottenstraße/Industriestraße	16:41	17:41	18:41	19:41	20:41	21:41
	Gewerbegebiet/Röntgenstraße	16:42	17:42	18:42	19:42	20:42	21:42
Bockholt	Ort	16:47	17:47	18:47	19:47	20:47	21:47
Fassensdorf	Ort	16:50	17:50	18:50	19:50	20:50	21:50
Middelburg	Ihlsee	16:53	17:53	18:53	19:53	20:53	21:53
	Ort	16:54	17:54	18:54	19:54	20:54	21:54
	Krankenhaus	16:55	17:55	18:55	19:55	20:55	21:55
	Abzweigung	16:56	17:56	18:56	19:56	20:56	21:56
Süsel	Süselerbaum	16:58	17:58	18:58	19:58	20:58	21:58
	An der Bäderstraße	16:59	17:59	18:59	19:59	20:59	21:59
	Polizei	17:00	18:00	19:00	20:00	21:00	22:00
	Kirche	17:01	18:01	19:01	20:01	21:01	22:01
	Neusüsel	17:03	18:03	19:03	20:03	21:03	22:03
Stawedder	Platz Felix	17:04	18:04	19:04	20:04	21:04	22:04
	Camping Waldesruh	17:05	18:05	19:05	20:05	21:05	22:05
Haffkrug	Bf.	17:07	18:07	19:07	20:07	21:07	22:07
	Aalweg	17:08	18:08	19:08	20:08	21:08	22:08
	Seebrücke	17:09	18:09	19:09	20:09	21:09	22:09
	Waldweg	17:11	18:11	19:11	20:11	21:11	22:11
	Strandallee / -wiese	17:13	18:13	19:13	20:13	21:13	22:13
Scharbeutz	Kreisjugendheim	17:15	18:15	19:15	20:15	21:15	22:15
	Bayside	17:16	18:16	19:16	20:16	21:16	22:16
	Seestraße	17:18	18:18	19:18	20:18	21:18	22:18
	Am Bürgerhaus	17:19	18:19	19:19	20:19	21:19	22:19
	Bf.	17:20	18:20	19:20	20:20	21:20	22:20
	RB nach Lübeck	17:37	18:37	19:37	20:37	21:37	22:37
	RB nach Neustadt / Fehmarn	17:37	18:37	19:37	20:37	21:37	22:37

Kreis Ostholstein
 Neustrukturierung des Buslinienetzes
 Fahrplankonzept
 Linie 5816
 Eutin, Hbf/ZOB - Bockholt - Fassensdorf - Middelburg -
 Süsel - Haffkrug - Scharbeutz, Bf

Mo-Fr (S)	Profil	R-A	R-A	R-A	R-A	R-A	R-A	R-A	R-A	R-A	R-A	R-A
Rückweg	Fahrt #	17	18	19	20	21	22	23	24	25	26	
Bemerkung / Einschränkung					(ALFA)	(ALFA)	(ALFA)	(ALFA)				
	<i>RB aus Lübeck</i>		06:32	07:32	08:32	09:32	10:32	11:32	12:32	13:32	14:32	15:32
	<i>RB aus Neustadt / Fehmarn</i>		06:36	07:36	08:36	09:36	10:36	11:36	12:36	13:36	14:36	15:36
Scharbeutz	Bf./ZOB	00:00	06:35	07:35	08:35	09:35	10:35	11:35	12:35	13:35	14:35	15:35
	Am Bürgerhaus	00:01	06:36	07:36	08:36	09:36	10:36	11:36	12:36	13:36	14:36	15:36
	Seestraße	00:02	06:37	07:37	08:37	09:37	10:37	11:37	12:37	13:37	14:37	15:37
	Bayside	00:04	06:39	07:39	08:39	09:39	10:39	11:39	12:39	13:39	14:39	15:39
	Kreisjugenheim	00:06	06:41	07:41	08:41	09:41	10:41	11:41	12:41	13:41	14:41	15:41
Haffkrug	Strandallee / -wiese	00:08	06:43	07:43	08:43	09:43	10:43	11:43	12:43	13:43	14:43	15:43
	Waldweg	00:10	06:45	07:45	08:45	09:45	10:45	11:45	12:45	13:45	14:45	15:45
	Seesbrücke	00:12	06:47	07:47	08:47	09:47	10:47	11:47	12:47	13:47	14:47	15:47
	Aalweg	00:13	06:48	07:48	08:48	09:48	10:48	11:48	12:48	13:48	14:48	15:48
	Bf. an	00:14	06:49	07:49	08:49	09:49	10:49	11:49	12:49	13:49	14:49	15:49
	<i>RB aus Lübeck</i>		06:41	07:41	08:41	09:41	10:41	11:41	12:41	13:41	14:41	15:41
	Bf. ab	00:14	06:49	07:49	08:49	09:49	10:49	11:49	12:49	13:49	14:49	15:49
Stawedder	Camping Waldesruh	00:16	06:51	07:51	08:51	09:51	10:51	11:51	12:51	13:51	14:51	15:51
	Platz Felix	00:17	06:52	07:52	08:52	09:52	10:52	11:52	12:52	13:52	14:52	15:52
Süsel	Neusüsel	00:18	06:53	07:53	08:53	09:53	10:53	11:53	12:53	13:53	14:53	15:53
	Kirche	00:20	06:55	07:55	08:55	09:55	10:55	11:55	12:55	13:55	14:55	15:55
	Polizei	00:21	06:56	07:56	08:56	09:56	10:56	11:56	12:56	13:56	14:56	15:56
	An der Bäderstraße	00:22	06:57	07:57	08:57	09:57	10:57	11:57	12:57	13:57	14:57	15:57
	Süselerbaum	00:23	06:58	07:58	08:58	09:58	10:58	11:58	12:58	13:58	14:58	15:58
Middelburg	Abzweigung	00:25	07:00	08:00	09:00	10:00	11:00	12:00	13:00	14:00	15:00	16:00
	Krankenhaus	00:26	07:01	08:01	09:01	10:01	11:01	12:01	13:01	14:01	15:01	16:01
	Ort	00:27	07:02	08:02	09:02	10:02	11:02	12:02	13:02	14:02	15:02	16:02
	Ihlsee	00:28	07:03	08:03	09:03	10:03	11:03	12:03	13:03	14:03	15:03	16:03
Fassensdorf	Ort	00:31	07:06	08:06	09:06	10:06	11:06	12:06	13:06	14:06	15:06	16:06
Bockholt	Ort	00:34	07:09	08:09	09:09	10:09	11:09	12:09	13:09	14:09	15:09	16:09
Eutin	Gewerbegebiet/Röntgenstraße	00:39	07:14	08:14	09:14	10:14	11:14	12:14	13:14	14:14	15:14	16:14
	Charlottenstraße/Industriestraße	00:40	07:15	08:15	09:15	10:15	11:15	12:15	13:15	14:15	15:15	16:15
	Bürgermeister-Steenblock-Straße	00:41	07:16	08:16	09:16	10:16	11:16	12:16	13:16	14:16	15:16	16:16
	Bf./ZOB	00:43	07:18	08:18	09:18	10:18	11:18	12:18	13:18	14:18	15:18	16:18
	<i>RB nach Lübeck</i>		07:29	08:29	09:29	10:29	11:29	12:29	13:29	14:29	15:29	16:29
	<i>RB nach Kiel</i>		07:29	08:29	09:29	10:29	11:29	12:29	13:29	14:29	15:29	16:29
	<i>Linie 5503 nach Bad Malente-Gremsmühlen</i>		07:33	08:33	-	10:33	-	12:33	13:33	14:33	15:33	16:33
	<i>Linie 5507 nach Bad Malente-Gremsmühlen</i>		07:33	08:33	-	10:33	-	12:33	13:33	14:33	15:33	16:33
	<i>Linie 5508 nach Oldenburg</i>		07:35	08:35	09:35	10:35	11:35	12:35	13:35	14:35	15:35	16:35
	<i>Linie 5516 nach Bosau</i>		07:38	08:38	09:38	10:38	11:38	12:38	13:38	14:38	15:38	16:38
	<i>Linie 5516b nach Bosau</i>		07:33	08:33	-	10:33	-	12:33	13:33	14:33	15:33	16:33
	<i>Linie 5518 nach Neustadt</i>		07:33	08:33	09:33	10:33	11:33	12:33	13:33	14:33	15:33	16:33
	<i>Linie 5518b nach Bujendorf</i>		07:33	08:33	-	10:33	-	12:33	13:33	14:33	15:33	16:33
	<i>Linie 5912 nach Ahrensböök</i>		07:40	08:40	09:40	10:40	11:40	12:40	13:40	14:40	15:40	16:40
	<i>Linie 5960b nach Pönitz</i>		07:32	08:32	-	10:32	-	12:32	13:32	14:32	15:32	16:32

Kreis Ostholstein

Neustrukturierung des Buslinienetzes

Fahrplankonzept

Linie 5816

Eutin, Hbf/ZOB - Bockholt - Fassensdorf - Middelburg -

Süsel - Haffkrug - Scharbeutz, Bf

Mo-Fr (S)	Profil	R-A	R-A	R-A	R-A	R-A	R-A
Rückweg	Fahrt #	27	28	29	30	31	32
	Bemerkung / Einschränkung			(ALFA)	(ALFA)	ALFA	ALFA
	<i>RB aus Lübeck</i>	16:32	17:32	18:32	19:32	20:32	21:32
	<i>RB aus Neustadt / Fehmarn</i>	16:36	17:36	18:36	19:36	20:36	21:36
Scharbeutz	Bf./ZOB	16:35	17:35	18:35	19:35	20:35	21:35
	Am Bürgerhaus	16:36	17:36	18:36	19:36	20:36	21:36
	Seestraße	16:37	17:37	18:37	19:37	20:37	21:37
	Bayside	16:39	17:39	18:39	19:39	20:39	21:39
	Kreisjugendheim	16:41	17:41	18:41	19:41	20:41	21:41
Haffkrug	Strandallee / -wiese	16:43	17:43	18:43	19:43	20:43	21:43
	Waldweg	16:45	17:45	18:45	19:45	20:45	21:45
	Seesbrücke	16:47	17:47	18:47	19:47	20:47	21:47
	Aalweg	16:48	17:48	18:48	19:48	20:48	21:48
	Bf. an	16:49	17:49	18:49	19:49	20:49	21:49
	<i>RB aus Lübeck</i>	16:41	17:41	18:41	19:41	20:41	21:41
	Bf. ab	16:49	17:49	18:49	19:49	20:49	21:49
Stawedder	Camping Waldesruh	16:51	17:51	18:51	19:51	20:51	21:51
	Platz Felix	16:52	17:52	18:52	19:52	20:52	21:52
Süsel	Neusüsel	16:53	17:53	18:53	19:53	20:53	21:53
	Kirche	16:55	17:55	18:55	19:55	20:55	21:55
	Polizei	16:56	17:56	18:56	19:56	20:56	21:56
	An der Bäderstraße	16:57	17:57	18:57	19:57	20:57	21:57
	Süselerbaum	16:58	17:58	18:58	19:58	20:58	21:58
Middelburg	Abzweigung	17:00	18:00	19:00	20:00	21:00	22:00
	Krankenhaus	17:01	18:01	19:01	20:01	21:01	22:01
	Ort	17:02	18:02	19:02	20:02	21:02	22:02
	Ihlsee	17:03	18:03	19:03	20:03	21:03	22:03
Fassensdorf	Ort	17:06	18:06	19:06	20:06	21:06	22:06
Bockholt	Ort	17:09	18:09	19:09	20:09	21:09	22:09
Eutin	Gewerbegebiet/Röntgenstraße	17:14	18:14	19:14	20:14	21:14	22:14
	Charlottenstraße/Industriestraße	17:15	18:15	19:15	20:15	21:15	22:15
	Bürgermeister-Steenblock-Straße	17:16	18:16	19:16	20:16	21:16	22:16
	Bf./ZOB	17:18	18:18	19:18	20:18	21:18	22:18
	<i>RB nach Lübeck</i>	17:29	18:29	19:29	20:29	21:29	22:29
	<i>RB nach Kiel</i>	17:29	18:29	19:29	20:29	21:29	22:29
	<i>Linie 5503 nach Bad Malente-Gremsmühlen</i>	-	18:33	-	20:33	-	-
	<i>Linie 5507 nach Bad Malente-Gremsmühlen</i>	-	18:33	-	20:33	-	-
	<i>Linie 5508 nach Oldenburg</i>	17:35	18:35	19:35	-	21:35	-
	<i>Linie 5516 nach Bosau</i>	17:38	18:38	19:38	20:38	-	22:38
	<i>Linie 5516b nach Bosau</i>	-	18:33	-	20:33	-	-
	<i>Linie 5518 nach Neustadt</i>	17:33	18:33	19:33	20:33	21:33	22:33
	<i>Linie 5518b nach Bujendorf</i>	-	18:33	-	20:33	-	-
	<i>Linie 5912 nach Ahrensböök</i>	17:40	18:40	19:40	-	21:40	-
	<i>Linie 5960b nach Pönitz</i>	-	18:32	-	20:32	-	-

Kreis Ostholstein
Neustrukturierung des Buslinienetzes
 Fahrplankonzept

Linie 5816
 Eutin, Hbf/ZOB - Bockholt - Fassensdorf - Middelburg -
 Süsel - Haffkrug - Scharbeutz, Bf

Mo-Fr (F)	Profil	H-A	H-A	H-A	H-A	H-A	H-A	H-A	H-A	H-A	H-A	H-A
Hinweg	Fahrt #		1	2	3	4	5	6	7	8	9	10
Bemerkung / Einschränkung					(ALFA)	(ALFA)	(ALFA)	(ALFA)				
	Linie 5503 aus Bad Malente-Gremsmühlen		-	-	08:24	-	10:24	-	-	-	-	15:24
	Linie 5507 aus Bad Malente-Gremsmühlen		-	-	08:24	-	10:24	-	-	-	-	15:24
	Linie 5508 aus Oldenburg		-	07:25	08:25	09:25	10:25	11:25	12:25	13:25	14:25	15:25
	Linie 5516 aus Bosau		-	07:18	08:18	09:18	10:18	11:18	12:18	13:18	14:18	15:18
	Linie 5516b aus Bosau		-	-	08:24	-	10:24	-	-	-	-	15:24
	Linie 5518 aus Neustadt		-	07:23	08:23	09:23	10:23	11:23	12:23	13:23	14:23	15:23
	Linie 5518b aus Bujendorf		-	-	08:24	-	10:24	-	-	-	-	15:24
	Linie 5912 aus Ahrensböök		-	-	08:19	09:19	10:19	11:19	12:19	13:19	14:19	15:19
	Linie 5960b aus Pönitz		-	-	-	09:26	-	11:26	-	-	-	-
	RB aus Kiel		06:28	07:28	08:28	09:28	10:28	11:28	12:28	13:28	14:28	15:28
	RB aus Lübeck		06:28	07:28	08:28	09:28	10:28	11:28	12:28	13:28	14:28	15:28
Eutin	Bf./ZOB	00:00	06:38	07:38	08:38	09:38	10:38	11:38	12:38	13:38	14:38	15:38
	Bürgermeister-Steenblock-Straße	00:02	06:40	07:40	08:40	09:40	10:40	11:40	12:40	13:40	14:40	15:40
	Charlottenstraße/Industriestraße	00:03	06:41	07:41	08:41	09:41	10:41	11:41	12:41	13:41	14:41	15:41
	Gewerbegebiet/Röntgenstraße	00:04	06:42	07:42	08:42	09:42	10:42	11:42	12:42	13:42	14:42	15:42
	Bockholt Ort	00:09	06:47	07:47	08:47	09:47	10:47	11:47	12:47	13:47	14:47	15:47
	Fassensdorf Ort	00:12	06:50	07:50	08:50	09:50	10:50	11:50	12:50	13:50	14:50	15:50
	Middelburg Ihlsee	00:15	06:53	07:53	08:53	09:53	10:53	11:53	12:53	13:53	14:53	15:53
	Middelburg Ort	00:16	06:54	07:54	08:54	09:54	10:54	11:54	12:54	13:54	14:54	15:54
	Krankenhaus	00:17	06:55	07:55	08:55	09:55	10:55	11:55	12:55	13:55	14:55	15:55
	Abzweigung	00:18	06:56	07:56	08:56	09:56	10:56	11:56	12:56	13:56	14:56	15:56
	Süsel Süselerbaum	00:20	06:58	07:58	08:58	09:58	10:58	11:58	12:58	13:58	14:58	15:58
	Süsel An der Bäderstraße	00:21	06:59	07:59	08:59	09:59	10:59	11:59	12:59	13:59	14:59	15:59
	Süsel Polizei	00:22	07:00	08:00	09:00	10:00	11:00	12:00	13:00	14:00	15:00	16:00
	Süsel Grundschule											
	Süsel Kirche	00:23	07:01	08:01	09:01	10:01	11:01	12:01	13:01	14:01	15:01	16:01
	Süsel Neusüsel	00:25	07:03	08:03	09:03	10:03	11:03	12:03	13:03	14:03	15:03	16:03
	Stawedder Platz Felix	00:26	07:04	08:04	09:04	10:04	11:04	12:04	13:04	14:04	15:04	16:04
	Stawedder Camping Waldesruh	00:27	07:05	08:05	09:05	10:05	11:05	12:05	13:05	14:05	15:05	16:05
Haffkrug	Bf.	00:29	07:07	08:07	09:07	10:07	11:07	12:07	13:07	14:07	15:07	16:07
	Haffkrug Aalweg	00:30	07:08	08:08	09:08	10:08	11:08	12:08	13:08	14:08	15:08	16:08
	Haffkrug Seebrücke	00:31	07:09	08:09	09:09	10:09	11:09	12:09	13:09	14:09	15:09	16:09
	Haffkrug Waldweg	00:33	07:11	08:11	09:11	10:11	11:11	12:11	13:11	14:11	15:11	16:11
	Haffkrug Strandallee / -wiese	00:35	07:13	08:13	09:13	10:13	11:13	12:13	13:13	14:13	15:13	16:13
	Scharbeutz Kreisjugendheim	00:37	07:15	08:15	09:15	10:15	11:15	12:15	13:15	14:15	15:15	16:15
	Scharbeutz Bayside	00:38	07:16	08:16	09:16	10:16	11:16	12:16	13:16	14:16	15:16	16:16
	Scharbeutz Seestraße	00:40	07:18	08:18	09:18	10:18	11:18	12:18	13:18	14:18	15:18	16:18
	Scharbeutz Am Bürgerhaus	00:41	07:19	08:19	09:19	10:19	11:19	12:19	13:19	14:19	15:19	16:19
	Scharbeutz Bf.	00:42	07:20	08:20	09:20	10:20	11:20	12:20	13:20	14:20	15:20	16:20
	RB nach Lübeck		07:37	08:37	09:37	10:37	11:37	12:37	13:37	14:37	15:37	16:37
	RB nach Neustadt / Fehmarn		07:37	08:37	09:37	10:37	11:37	12:37	13:37	14:37	15:37	16:37

Kreis Ostholstein

Neustrukturierung des Buslinienetzes

Fahrplankonzept

Linie 5816

Eutin, Hbf/ZOB - Bockholt - Fassensdorf - Middelburg -

Süsel - Haffkrug - Scharbeutz, Bf

Mo-Fr (F)	Profil	H-A	H-A	H-A	H-A	H-A	H-A
Hinweg	Fahrt #	11	12	13	14	15	16
	Bemerkung / Einschränkung			(ALFA)	(ALFA)	ALFA	ALFA
	Linie 5503 aus Bad Malente-Gremsmühlen	-	17:24	-	-	-	-
	Linie 5507 aus Bad Malente-Gremsmühlen	-	17:24	-	-	-	-
	Linie 5508 aus Oldenburg	16:25	17:25	18:25	19:25	20:25	-
	Linie 5516 aus Bosau	16:18	17:18	18:18	19:18	20:18	21:18
	Linie 5516b aus Bosau	-	17:24	-	-	-	-
	Linie 5518 aus Neustadt	16:23	17:23	18:23	19:23	20:23	21:23
	Linie 5518b aus Bujendorf	-	17:24	-	-	-	-
	Linie 5912 aus Ahrensböök	16:19	17:19	18:19	19:19	20:19	21:19
	Linie 5960b aus Pönitz	16:26	-	18:26	-	-	-
	RB aus Kiel	16:28	17:28	18:28	19:28	20:28	21:28
	RB aus Lübeck	16:28	17:28	18:28	19:28	20:28	21:28
Eutin	Bf./ZOB	16:38	17:38	18:38	19:38	20:38	21:38
	Bürgermeister-Steenblock-Straße	16:40	17:40	18:40	19:40	20:40	21:40
	Charlottenstraße/Industriestraße	16:41	17:41	18:41	19:41	20:41	21:41
	Gewerbegebiet/Röntgenstraße	16:42	17:42	18:42	19:42	20:42	21:42
Bockholt	Ort	16:47	17:47	18:47	19:47	20:47	21:47
Fassensdorf	Ort	16:50	17:50	18:50	19:50	20:50	21:50
Middelburg	Ihlsee	16:53	17:53	18:53	19:53	20:53	21:53
	Ort	16:54	17:54	18:54	19:54	20:54	21:54
	Krankenhaus	16:55	17:55	18:55	19:55	20:55	21:55
	Abzweigung	16:56	17:56	18:56	19:56	20:56	21:56
Süsel	Süselerbaum	16:58	17:58	18:58	19:58	20:58	21:58
	An der Bäderstraße	16:59	17:59	18:59	19:59	20:59	21:59
	Polizei	17:00	18:00	19:00	20:00	21:00	22:00
	Grundschule						
	Kirche	17:01	18:01	19:01	20:01	21:01	22:01
	Neusüsel	17:03	18:03	19:03	20:03	21:03	22:03
Stawedder	Platz Felix	17:04	18:04	19:04	20:04	21:04	22:04
	Camping Waldesruh	17:05	18:05	19:05	20:05	21:05	22:05
Haffkrug	Bf.	17:07	18:07	19:07	20:07	21:07	22:07
	Aalweg	17:08	18:08	19:08	20:08	21:08	22:08
	Seebrücke	17:09	18:09	19:09	20:09	21:09	22:09
	Waldweg	17:11	18:11	19:11	20:11	21:11	22:11
	Strandallee / -wiese	17:13	18:13	19:13	20:13	21:13	22:13
Scharbeutz	Kreisjugendheim	17:15	18:15	19:15	20:15	21:15	22:15
	Bayside	17:16	18:16	19:16	20:16	21:16	22:16
	Seestraße	17:18	18:18	19:18	20:18	21:18	22:18
	Am Bürgerhaus	17:19	18:19	19:19	20:19	21:19	22:19
	Bf.	17:20	18:20	19:20	20:20	21:20	22:20
	RB nach Lübeck	17:37	18:37	19:37	20:37	21:37	22:37
	RB nach Neustadt / Fehmarn	17:37	18:37	19:37	20:37	21:37	22:37

Kreis Ostholstein
 Neustrukturierung des Buslinienetzes
 Fahrplankonzept
 Linie 5816
 Eutin, Hbf/ZOB - Bockholt - Fassensdorf - Middelburg -
 Süsel - Haffkrug - Scharbeutz, Bf

Mo-Fr (F)	Profil	R-A	R-A	R-A	R-A	R-A	R-A	R-A	R-A	R-A	R-A	R-A	
Rückweg	Fahrt #		17	18	19	20	21	22	23	24	25	26	
Bemerkung / Einschränkung			(ALFA)				(ALFA)	(ALFA)	(ALFA)				
	<i>RB aus Lübeck</i>		06:32	07:32	08:32	09:32	10:32	11:32	12:32	13:32	14:32	15:32	
	<i>RB aus Neustadt / Fehmarn</i>		06:36	07:36	08:36	09:36	10:36	11:36	12:36	13:36	14:36	15:36	
Scharbeutz	Bf./ZOB	00:00	06:35	07:35	08:35	09:35	10:35	11:35	12:35	13:35	14:35	15:35	
	Am Bürgerhaus	00:01	06:36	07:36	08:36	09:36	10:36	11:36	12:36	13:36	14:36	15:36	
	Seestraße	00:02	06:37	07:37	08:37	09:37	10:37	11:37	12:37	13:37	14:37	15:37	
	Bayside	00:04	06:39	07:39	08:39	09:39	10:39	11:39	12:39	13:39	14:39	15:39	
	Kreisjugenheim	00:06	06:41	07:41	08:41	09:41	10:41	11:41	12:41	13:41	14:41	15:41	
Haffkrug	Strandallee / -wiese	00:08	06:43	07:43	08:43	09:43	10:43	11:43	12:43	13:43	14:43	15:43	
	Waldweg	00:10	06:45	07:45	08:45	09:45	10:45	11:45	12:45	13:45	14:45	15:45	
	Seesbrücke	00:12	06:47	07:47	08:47	09:47	10:47	11:47	12:47	13:47	14:47	15:47	
	Aalweg	00:13	06:48	07:48	08:48	09:48	10:48	11:48	12:48	13:48	14:48	15:48	
	Bf. an	00:14	06:49	07:49	08:49	09:49	10:49	11:49	12:49	13:49	14:49	15:49	
	<i>RB aus Lübeck</i>		06:41	07:41	08:41	09:41	10:41	11:41	12:41	13:41	14:41	15:41	
	Bf. ab	00:14	06:49	07:49	08:49	09:49	10:49	11:49	12:49	13:49	14:49	15:49	
Stawedder	Camping Waldesruh	00:16	06:51	07:51	08:51	09:51	10:51	11:51	12:51	13:51	14:51	15:51	
	Platz Felix	00:17	06:52	07:52	08:52	09:52	10:52	11:52	12:52	13:52	14:52	15:52	
Süsel	Neusüsel	00:18	06:53	07:53	08:53	09:53	10:53	11:53	12:53	13:53	14:53	15:53	
	Kirche	00:20	06:55	07:55	08:55	09:55	10:55	11:55	12:55	13:55	14:55	15:55	
	Polizei	00:21	06:56	07:56	08:56	09:56	10:56	11:56	12:56	13:56	14:56	15:56	
	Grundschule												
	An der Bäderstraße	00:22	06:57	07:57	08:57	09:57	10:57	11:57	12:57	13:57	14:57	15:57	
	Süselerbaum	00:23	06:58	07:58	08:58	09:58	10:58	11:58	12:58	13:58	14:58	15:58	
Middelburg	Abzweigung	00:25	07:00	08:00	09:00	10:00	11:00	12:00	13:00	14:00	15:00	16:00	
	Krankenhaus	00:26	07:01	08:01	09:01	10:01	11:01	12:01	13:01	14:01	15:01	16:01	
	Ort	00:27	07:02	08:02	09:02	10:02	11:02	12:02	13:02	14:02	15:02	16:02	
	Ihlsee	00:28	07:03	08:03	09:03	10:03	11:03	12:03	13:03	14:03	15:03	16:03	
Fassensdorf	Ort	00:31	07:06	08:06	09:06	10:06	11:06	12:06	13:06	14:06	15:06	16:06	
Bockholt	Ort	00:34	07:09	08:09	09:09	10:09	11:09	12:09	13:09	14:09	15:09	16:09	
Eutin	Gewerbegebiet/Röntgenstraße	00:39	07:14	08:14	09:14	10:14	11:14	12:14	13:14	14:14	15:14	16:14	
	Charlottenstraße/Industriestraße	00:40	07:15	08:15	09:15	10:15	11:15	12:15	13:15	14:15	15:15	16:15	
	Bürgermeister-Steenblock-Straße	00:41	07:16	08:16	09:16	10:16	11:16	12:16	13:16	14:16	15:16	16:16	
	Bf./ZOB	00:43	07:18	08:18	09:18	10:18	11:18	12:18	13:18	14:18	15:18	16:18	
	<i>RB nach Lübeck</i>		07:29	08:29	09:29	10:29	11:29	12:29	13:29	14:29	15:29	16:29	
	<i>RB nach Kiel</i>		07:29	08:29	09:29	10:29	11:29	12:29	13:29	14:29	15:29	16:29	
	<i>Linie 5503 nach Bad Malente-Gremsmühlen</i>		-	08:33	-	10:33	-	-	-	-	15:33	-	
	<i>Linie 5507 nach Bad Malente-Gremsmühlen</i>		-	08:33	-	10:33	-	-	-	-	15:33	-	
	<i>Linie 5508 nach Oldenburg</i>		07:35	08:35	09:35	10:35	11:35	12:35	13:35	14:35	15:35	16:35	
	<i>Linie 5516 nach Bosau</i>		07:38	08:38	09:38	10:38	11:38	12:38	13:38	14:38	15:38	16:38	
	<i>Linie 5516b nach Bosau</i>		-	08:33	-	10:33	-	-	-	-	15:33	-	
	<i>Linie 5518 nach Neustadt</i>		07:33	08:33	09:33	10:33	11:33	12:33	13:33	14:33	15:33	16:33	
	<i>Linie 5518b nach Bujendorf</i>		-	08:33	-	10:33	-	-	-	-	15:33	-	
	<i>Linie 5912 nach Ahrensböök</i>		07:40	08:40	09:40	10:40	11:40	12:40	13:40	14:40	15:40	16:40	
	<i>Linie 5960b nach Pönitz</i>		-	08:31	-	10:31	-	-	-	-	15:31	-	

Kreis Ostholstein

Neustrukturierung des Buslinienetzes

Fahrplankonzept

Linie 5816

Eutin, Hbf/ZOB - Bockholt - Fassensdorf - Middelburg -

Süsel - Haffkrug - Scharbeutz, Bf

Mo-Fr (F)	Profil	R-A	R-A	R-A	R-A	R-A	R-A
Rückweg	Fahrt #	27	28	29	30	31	32
	Bemerkung / Einschränkung			(ALFA)	(ALFA)	ALFA	ALFA
	<i>RB aus Lübeck</i>	16:32	17:32	18:32	19:32	20:32	21:32
	<i>RB aus Neustadt / Fehmarn</i>	16:36	17:36	18:36	19:36	20:36	21:36
Scharbeutz	Bf./ZOB	16:35	17:35	18:35	19:35	20:35	21:35
	Am Bürgerhaus	16:36	17:36	18:36	19:36	20:36	21:36
	Seestraße	16:37	17:37	18:37	19:37	20:37	21:37
	Bayside	16:39	17:39	18:39	19:39	20:39	21:39
	Kreisjugendheim	16:41	17:41	18:41	19:41	20:41	21:41
Haffkrug	Strandallee / -wiese	16:43	17:43	18:43	19:43	20:43	21:43
	Waldweg	16:45	17:45	18:45	19:45	20:45	21:45
	Seesbrücke	16:47	17:47	18:47	19:47	20:47	21:47
	Aalweg	16:48	17:48	18:48	19:48	20:48	21:48
	Bf. an	16:49	17:49	18:49	19:49	20:49	21:49
	<i>RB aus Lübeck</i>	16:41	17:41	18:41	19:41	20:41	21:41
	Bf. ab	16:49	17:49	18:49	19:49	20:49	21:49
Stawedder	Camping Waldesruh	16:51	17:51	18:51	19:51	20:51	21:51
	Platz Felix	16:52	17:52	18:52	19:52	20:52	21:52
Süsel	Neusüsel	16:53	17:53	18:53	19:53	20:53	21:53
	Kirche	16:55	17:55	18:55	19:55	20:55	21:55
	Polizei	16:56	17:56	18:56	19:56	20:56	21:56
	Grundschule						
	An der Bäderstraße	16:57	17:57	18:57	19:57	20:57	21:57
	Süselerbaum	16:58	17:58	18:58	19:58	20:58	21:58
Middelburg	Abzweigung	17:00	18:00	19:00	20:00	21:00	22:00
	Krankenhaus	17:01	18:01	19:01	20:01	21:01	22:01
	Ort	17:02	18:02	19:02	20:02	21:02	22:02
	Ihlsee	17:03	18:03	19:03	20:03	21:03	22:03
Fassensdorf	Ort	17:06	18:06	19:06	20:06	21:06	22:06
Bockholt	Ort	17:09	18:09	19:09	20:09	21:09	22:09
Eutin	Gewerbegebiet/Röntgenstraße	17:14	18:14	19:14	20:14	21:14	22:14
	Charlottenstraße/Industriestraße	17:15	18:15	19:15	20:15	21:15	22:15
	Bürgermeister-Steenblock-Straße	17:16	18:16	19:16	20:16	21:16	22:16
	Bf./ZOB	17:18	18:18	19:18	20:18	21:18	22:18
	<i>RB nach Lübeck</i>	17:29	18:29	19:29	20:29	21:29	22:29
	<i>RB nach Kiel</i>	17:29	18:29	19:29	20:29	21:29	22:29
	<i>Linie 5503 nach Bad Malente-Gremsmühlen</i>	17:33	-	-	-	-	-
	<i>Linie 5507 nach Bad Malente-Gremsmühlen</i>	17:33	-	-	-	-	-
	<i>Linie 5508 nach Oldenburg</i>	17:35	18:35	19:35	-	21:35	-
	<i>Linie 5516 nach Bosau</i>	17:38	18:38	19:38	20:38	-	22:38
	<i>Linie 5516b nach Bosau</i>	17:33	-	-	-	-	-
	<i>Linie 5518 nach Neustadt</i>	17:33	18:33	19:33	20:33	21:33	22:33
	<i>Linie 5518b nach Bujendorf</i>	17:33	-	-	-	-	-
	<i>Linie 5912 nach Ahrensbök</i>	17:40	18:40	19:40	-	21:40	-
	<i>Linie 5960b nach Pönitz</i>	17:31	-	-	-	-	-

Kreis Ostholstein
Neustrukturierung des Buslinienetzes
 Fahrplankonzept

Linie 5816
 Eutin, Hbf/ZOB - Bockholt - Fassensdorf - Middelburg -
 Süsel - Haffkrug - Scharbeutz, Bf

Sa	Profil	H-A	H-A	H-A	H-A	H-A	H-A	H-A	H-A	H-A	H-A	H-A
Hinweg	Fahrt #	1	2	3	4	5	6	7	8	9	10	
	Bemerkung / Einschränkung	(ALFA)	(ALFA)	(ALFA)	(ALFA)	(ALFA)	(ALFA)	(ALFA)	(ALFA)	(ALFA)	(ALFA)	(ALFA)
	<i>Linie 5503 aus Bad Malente-Gremsmühlen</i>	-	-	08:24	-	10:24	-	-	-	-	-	15:24
	<i>Linie 5507 aus Bad Malente-Gremsmühlen</i>	-	-	08:24	-	10:24	-	-	-	-	-	15:24
	<i>Linie 5508 aus Oldenburg</i>	-	-	08:25	09:25	10:25	11:25	12:25	13:25	14:25	-	15:25
	<i>Linie 5516 aus Bosau</i>	-	07:18	08:18	09:18	10:18	11:18	12:18	13:18	14:18	-	15:18
	<i>Linie 5516b aus Bosau</i>	-	-	08:24	-	10:24	-	-	-	-	-	15:24
	<i>Linie 5518 aus Neustadt</i>	-	07:23	08:23	09:23	10:23	11:23	12:23	13:23	14:23	-	15:23
	<i>Linie 5518b aus Bujendorf</i>	-	-	08:24	-	10:24	-	-	-	-	-	15:24
	<i>Linie 5912 aus Ahrensböök</i>	-	-	08:19	09:19	10:19	11:19	12:19	13:19	14:19	-	15:19
	<i>Linie 5960b aus Pönitz</i>	-	-	-	09:26	-	11:26	-	-	-	-	-
	<i>RB aus Kiel</i>	06:28	07:28	08:28	09:28	10:28	11:28	12:28	13:28	14:28	-	15:28
	<i>RB aus Lübeck</i>	06:28	07:28	08:28	09:28	10:28	11:28	12:28	13:28	14:28	-	15:28
Eutin	Bf./ZOB	00:00	06:38	07:38	08:38	09:38	10:38	11:38	12:38	13:38	14:38	15:38
	Bürgermeister-Steenblock-Straße	00:02	06:40	07:40	08:40	09:40	10:40	11:40	12:40	13:40	14:40	15:40
	Charlottenstraße/Industriestraße	00:03	06:41	07:41	08:41	09:41	10:41	11:41	12:41	13:41	14:41	15:41
	Gewerbegebiet/Röntgenstraße	00:04	06:42	07:42	08:42	09:42	10:42	11:42	12:42	13:42	14:42	15:42
	Bockholt Ort	00:09	06:47	07:47	08:47	09:47	10:47	11:47	12:47	13:47	14:47	15:47
	Fassensdorf Ort	00:12	06:50	07:50	08:50	09:50	10:50	11:50	12:50	13:50	14:50	15:50
	Middelburg Ihlsee	00:15	06:53	07:53	08:53	09:53	10:53	11:53	12:53	13:53	14:53	15:53
	Middelburg Ort	00:16	06:54	07:54	08:54	09:54	10:54	11:54	12:54	13:54	14:54	15:54
	Krankenhaus	00:17	06:55	07:55	08:55	09:55	10:55	11:55	12:55	13:55	14:55	15:55
	Abzweigung	00:18	06:56	07:56	08:56	09:56	10:56	11:56	12:56	13:56	14:56	15:56
	Süsel Süselerbaum	00:20	06:58	07:58	08:58	09:58	10:58	11:58	12:58	13:58	14:58	15:58
	Süsel An der Bäderstraße	00:21	06:59	07:59	08:59	09:59	10:59	11:59	12:59	13:59	14:59	15:59
	Süsel Polizei	00:22	07:00	08:00	09:00	10:00	11:00	12:00	13:00	14:00	15:00	16:00
	Süsel Grundschule											
	Süsel Kirche	00:23	07:01	08:01	09:01	10:01	11:01	12:01	13:01	14:01	15:01	16:01
	Süsel Neusüsel	00:25	07:03	08:03	09:03	10:03	11:03	12:03	13:03	14:03	15:03	16:03
	Stawedder Platz Felix	00:26	07:04	08:04	09:04	10:04	11:04	12:04	13:04	14:04	15:04	16:04
	Stawedder Camping Waldesruh	00:27	07:05	08:05	09:05	10:05	11:05	12:05	13:05	14:05	15:05	16:05
Haffkrug	Bf.	00:29	07:07	08:07	09:07	10:07	11:07	12:07	13:07	14:07	15:07	16:07
	Haffkrug Aalweg	00:30	07:08	08:08	09:08	10:08	11:08	12:08	13:08	14:08	15:08	16:08
	Haffkrug Seebrücke	00:31	07:09	08:09	09:09	10:09	11:09	12:09	13:09	14:09	15:09	16:09
	Haffkrug Waldweg	00:33	07:11	08:11	09:11	10:11	11:11	12:11	13:11	14:11	15:11	16:11
	Haffkrug Strandallee / -wiese	00:35	07:13	08:13	09:13	10:13	11:13	12:13	13:13	14:13	15:13	16:13
	Scharbeutz Kreisjugendheim	00:37	07:15	08:15	09:15	10:15	11:15	12:15	13:15	14:15	15:15	16:15
	Scharbeutz Bayside	00:38	07:16	08:16	09:16	10:16	11:16	12:16	13:16	14:16	15:16	16:16
	Scharbeutz Seestraße	00:40	07:18	08:18	09:18	10:18	11:18	12:18	13:18	14:18	15:18	16:18
	Scharbeutz Am Bürgerhaus	00:41	07:19	08:19	09:19	10:19	11:19	12:19	13:19	14:19	15:19	16:19
	Bf.	00:42	07:20	08:20	09:20	10:20	11:20	12:20	13:20	14:20	15:20	16:20
	<i>RB nach Lübeck</i>		07:37	08:37	09:37	10:37	11:37	12:37	13:37	14:37	15:37	16:37
	<i>RB nach Neustadt / Fehmarn</i>		07:37	08:37	09:37	10:37	11:37	12:37	13:37	14:37	15:37	16:37

Kreis Ostholstein

Neustrukturierung des Buslinienetzes

Fahrplankonzept

Linie 5816

Eutin, Hbf/ZOB - Bockholt - Fassensdorf - Middelburg -

Süsel - Haffkrug - Scharbeutz, Bf

Sa	Profil	H-A	H-A	H-A	H-A
Hinweg	Fahrt #	11	12	13	14
	Bemerkung / Einschränkung	(ALFA)	(ALFA)	ALFA	ALFA
	<i>Linie 5503 aus Bad Malente-Gremsmühlen</i>	-	17:24	-	-
	<i>Linie 5507 aus Bad Malente-Gremsmühlen</i>	-	17:24	-	-
	<i>Linie 5508 aus Oldenburg</i>	16:25	17:25	18:25	-
	<i>Linie 5516 aus Bosau</i>	16:18	17:18	18:18	20:18
	<i>Linie 5516b aus Bosau</i>	-	17:24	-	-
	<i>Linie 5518 aus Neustadt</i>	16:23	17:23	18:23	20:23
	<i>Linie 5518b aus Bujendorf</i>	-	17:24	-	-
	<i>Linie 5912 aus Ahrensböök</i>	16:19	17:19	18:19	-
	<i>Linie 5960b aus Pönitz</i>	16:26	-	18:26	-
	<i>RB aus Kiel</i>	16:28	17:28	18:28	20:28
	<i>RB aus Lübeck</i>	16:28	17:28	18:28	20:28
Eutin	Bf./ZOB	16:38	17:38	18:38	20:38
	Bürgermeister-Steenblock-Straße	16:40	17:40	18:40	20:40
	Charlottenstraße/Industriestraße	16:41	17:41	18:41	20:41
	Gewerbegebiet/Röntgenstraße	16:42	17:42	18:42	20:42
Bockholt	Ort	16:47	17:47	18:47	20:47
Fassensdorf	Ort	16:50	17:50	18:50	20:50
Middelburg	Ihlsee	16:53	17:53	18:53	20:53
	Ort	16:54	17:54	18:54	20:54
	Krankenhaus	16:55	17:55	18:55	20:55
	Abzweigung	16:56	17:56	18:56	20:56
Süsel	Süselerbaum	16:58	17:58	18:58	20:58
	An der Bäderstraße	16:59	17:59	18:59	20:59
	Polizei	17:00	18:00	19:00	21:00
	Grundschule				
	Kirche	17:01	18:01	19:01	21:01
	Neusüsel	17:03	18:03	19:03	21:03
Stawedder	Platz Felix	17:04	18:04	19:04	21:04
	Camping Waldesruh	17:05	18:05	19:05	21:05
Haffkrug	Bf.	17:07	18:07	19:07	21:07
	Aalweg	17:08	18:08	19:08	21:08
	Seebrücke	17:09	18:09	19:09	21:09
	Waldweg	17:11	18:11	19:11	21:11
	Strandallee / -wiese	17:13	18:13	19:13	21:13
Scharbeutz	Kreisjugendheim	17:15	18:15	19:15	21:15
	Bayside	17:16	18:16	19:16	21:16
	Seestraße	17:18	18:18	19:18	21:18
	Am Bürgerhaus	17:19	18:19	19:19	21:19
	Bf.	17:20	18:20	19:20	21:20
	<i>RB nach Lübeck</i>	17:37	18:37	19:37	21:37
	<i>RB nach Neustadt / Fehmarn</i>	17:37	18:37	19:37	21:37

Kreis Ostholstein
 Neustrukturierung des Buslinienetzes
 Fahrplankonzept
 Linie 5816
 Eutin, Hbf/ZOB - Bockholt - Fassensdorf - Middelburg -
 Süsel - Haffkrug - Scharbeutz, Bf

Sa	Profil	R-A	R-A	R-A	R-A	R-A	R-A	R-A	R-A	R-A	R-A	R-A
Rückweg	Fahrt #	15	16	17	18	19	20	21	22	23	24	
	Bemerkung / Einschränkung	(ALFA)	(ALFA)	(ALFA)	(ALFA)	(ALFA)	(ALFA)	(ALFA)	(ALFA)	(ALFA)	(ALFA)	(ALFA)
	<i>RB aus Lübeck</i>	06:32	07:32	08:32	09:32	10:32	11:32	12:32	13:32	14:32	15:32	
	<i>RB aus Neustadt / Fehmarn</i>	06:36	07:36	08:36	09:36	10:36	11:36	12:36	13:36	14:36	15:36	
Scharbeutz	Bf./ZOB	00:00	06:35	07:35	08:35	09:35	10:35	11:35	12:35	13:35	14:35	15:35
	Am Bürgerhaus	00:01	06:36	07:36	08:36	09:36	10:36	11:36	12:36	13:36	14:36	15:36
	Seestraße	00:02	06:37	07:37	08:37	09:37	10:37	11:37	12:37	13:37	14:37	15:37
	Bayside	00:04	06:39	07:39	08:39	09:39	10:39	11:39	12:39	13:39	14:39	15:39
	Kreisjugendheim	00:06	06:41	07:41	08:41	09:41	10:41	11:41	12:41	13:41	14:41	15:41
Haffkrug	Strandallee / -wiese	00:08	06:43	07:43	08:43	09:43	10:43	11:43	12:43	13:43	14:43	15:43
	Waldweg	00:10	06:45	07:45	08:45	09:45	10:45	11:45	12:45	13:45	14:45	15:45
	Seesbrücke	00:12	06:47	07:47	08:47	09:47	10:47	11:47	12:47	13:47	14:47	15:47
	Aalweg	00:13	06:48	07:48	08:48	09:48	10:48	11:48	12:48	13:48	14:48	15:48
	Bf. an	00:14	06:49	07:49	08:49	09:49	10:49	11:49	12:49	13:49	14:49	15:49
	<i>RB aus Lübeck</i>	06:41	07:41	08:41	09:41	10:41	11:41	12:41	13:41	14:41	15:41	
	Bf. ab	00:14	06:49	07:49	08:49	09:49	10:49	11:49	12:49	13:49	14:49	15:49
Stawedder	Camping Waldesruh	00:16	06:51	07:51	08:51	09:51	10:51	11:51	12:51	13:51	14:51	15:51
	Platz Felix	00:17	06:52	07:52	08:52	09:52	10:52	11:52	12:52	13:52	14:52	15:52
Süsel	Neusüsel	00:18	06:53	07:53	08:53	09:53	10:53	11:53	12:53	13:53	14:53	15:53
	Kirche	00:20	06:55	07:55	08:55	09:55	10:55	11:55	12:55	13:55	14:55	15:55
	Polizei	00:21	06:56	07:56	08:56	09:56	10:56	11:56	12:56	13:56	14:56	15:56
	Grundschule											
	An der Bäderstraße	00:22	06:57	07:57	08:57	09:57	10:57	11:57	12:57	13:57	14:57	15:57
	Süselerbaum	00:23	06:58	07:58	08:58	09:58	10:58	11:58	12:58	13:58	14:58	15:58
Middelburg	Abzweigung	00:25	07:00	08:00	09:00	10:00	11:00	12:00	13:00	14:00	15:00	16:00
	Krankenhaus	00:26	07:01	08:01	09:01	10:01	11:01	12:01	13:01	14:01	15:01	16:01
	Ort	00:27	07:02	08:02	09:02	10:02	11:02	12:02	13:02	14:02	15:02	16:02
	Ihlsee	00:28	07:03	08:03	09:03	10:03	11:03	12:03	13:03	14:03	15:03	16:03
Fassensdorf	Ort	00:31	07:06	08:06	09:06	10:06	11:06	12:06	13:06	14:06	15:06	16:06
Bockholt	Ort	00:34	07:09	08:09	09:09	10:09	11:09	12:09	13:09	14:09	15:09	16:09
Eutin	Gewerbegebiet/Röntgenstraße	00:39	07:14	08:14	09:14	10:14	11:14	12:14	13:14	14:14	15:14	16:14
	Charlottenstraße/Industriestraße	00:40	07:15	08:15	09:15	10:15	11:15	12:15	13:15	14:15	15:15	16:15
	Bürgermeister-Steenblock-Straße	00:41	07:16	08:16	09:16	10:16	11:16	12:16	13:16	14:16	15:16	16:16
	Bf./ZOB	00:43	07:18	08:18	09:18	10:18	11:18	12:18	13:18	14:18	15:18	16:18
	<i>RB nach Lübeck</i>	07:29	08:29	09:29	10:29	11:29	12:29	13:29	14:29	15:29	16:29	
	<i>RB nach Kiel</i>	07:29	08:29	09:29	10:29	11:29	12:29	13:29	14:29	15:29	16:29	
	<i>Linie 5503 nach Bad Malente-Gremsmühlen</i>	-	08:33	-	10:33	-	-	-	-	15:33	-	
	<i>Linie 5507 nach Bad Malente-Gremsmühlen</i>	-	08:33	-	10:33	-	-	-	-	15:33	-	
	<i>Linie 5508 nach Oldenburg</i>	07:35	08:35	09:35	10:35	11:35	12:35	13:35	14:35	15:35	16:35	
	<i>Linie 5516 nach Bosau</i>	07:38	08:38	09:38	10:38	11:38	12:38	13:38	14:38	15:38	16:38	
	<i>Linie 5516b nach Bosau</i>	-	08:33	-	10:33	-	-	-	-	15:33	-	
	<i>Linie 5518 nach Neustadt</i>	07:33	08:33	09:33	10:33	11:33	12:33	13:33	14:33	15:33	16:33	
	<i>Linie 5518b nach Bujendorf</i>	-	08:33	-	10:33	-	-	-	-	15:33	-	
	<i>Linie 5912 nach Ahrensböök</i>	07:40	08:40	09:40	10:40	11:40	12:40	13:40	14:40	15:40	16:40	
	<i>Linie 5960b nach Pönitz</i>	-	08:31	-	10:31	-	-	-	-	15:31	-	

Kreis Ostholstein

Neustrukturierung des Buslinienetzes

Fahrplankonzept

Linie 5816

Eutin, Hbf/ZOB - Bockholt - Fassensdorf - Middelburg -

Süsel - Haffkrug - Scharbeutz, Bf

Sa	Profil	R-A	R-A	R-A	R-A
Rückweg	Fahrt #	25	26	27	28
	Bemerkung / Einschränkung	(ALFA)	(ALFA)	ALFA	ALFA
	<i>RB aus Lübeck</i>	16:32	17:32	19:32	21:32
	<i>RB aus Neustadt / Fehmarn</i>	16:36	17:36	19:36	21:36
Scharbeutz	Bf./ZOB	16:35	17:35	19:35	21:35
	Am Bürgerhaus	16:36	17:36	19:36	21:36
	Seestraße	16:37	17:37	19:37	21:37
	Bayside	16:39	17:39	19:39	21:39
	Kreisjugendheim	16:41	17:41	19:41	21:41
Haffkrug	Strandallee / -wiese	16:43	17:43	19:43	21:43
	Waldweg	16:45	17:45	19:45	21:45
	Seesbrücke	16:47	17:47	19:47	21:47
	Aalweg	16:48	17:48	19:48	21:48
	Bf. an	16:49	17:49	19:49	21:49
	<i>RB aus Lübeck</i>	16:41	17:41	18:41	19:41
	Bf. ab	16:49	17:49	19:49	21:49
Stawedder	Camping Waldesruh	16:51	17:51	19:51	21:51
	Platz Felix	16:52	17:52	19:52	21:52
Süsel	Neusüsel	16:53	17:53	19:53	21:53
	Kirche	16:55	17:55	19:55	21:55
	Polizei	16:56	17:56	19:56	21:56
	Grundschule				
	An der Bäderstraße	16:57	17:57	19:57	21:57
	Süselerbaum	16:58	17:58	19:58	21:58
Middelburg	Abzweigung	17:00	18:00	20:00	22:00
	Krankenhaus	17:01	18:01	20:01	22:01
	Ort	17:02	18:02	20:02	22:02
	Ihlsee	17:03	18:03	20:03	22:03
Fassensdorf	Ort	17:06	18:06	20:06	22:06
Bockholt	Ort	17:09	18:09	20:09	22:09
Eutin	Gewerbegebiet/Röntgenstraße	17:14	18:14	20:14	22:14
	Charlottenstraße/Industriestraße	17:15	18:15	20:15	22:15
	Bürgermeister-Steenblock-Straße	17:16	18:16	20:16	22:16
	Bf./ZOB	17:18	18:18	20:18	22:18
	<i>RB nach Lübeck</i>	17:29	18:29	20:29	22:29
	<i>RB nach Kiel</i>	17:29	18:29	20:29	22:29
	<i>Linie 5503 nach Bad Malente-Gremsmühlen</i>	17:33	-	-	-
	<i>Linie 5507 nach Bad Malente-Gremsmühlen</i>	17:33	-	-	-
	<i>Linie 5508 nach Oldenburg</i>	17:35	-	-	-
	<i>Linie 5516 nach Bosau</i>	-	18:38	20:38	-
	<i>Linie 5516b nach Bosau</i>	17:33	-	-	-
	<i>Linie 5518 nach Neustadt</i>	17:33	18:33	20:33	-
	<i>Linie 5518b nach Bujendorf</i>	17:33	-	-	-
	<i>Linie 5912 nach Ahrensböök</i>	17:40	-	-	-
	<i>Linie 5960b nach Pönitz</i>	17:31	-	-	-

Kreis Ostholstein
Neustrukturierung des Buslinienetzes
 Fahrplankonzept

Linie 5816

Eutin, Hbf/ZOB - Bockholt - Fassensdorf - Middelburg -
 Süsel - Haffkrug - Scharbeutz, Bf

So	Profil	H-A	H-A	H-A	H-A	H-A	H-A	H-A	H-A
Hinweg	Fahrt #	1	2	3	4	5	6	7	
	Bemerkung / Einschränkung	ALFA	ALFA	ALFA	ALFA	ALFA	ALFA	ALFA	ALFA
	<i>Linie 5503 aus Bad Malente-Gremsmühlen</i>	-	-	-	-	15:24	17:24	-	
	<i>Linie 5507 aus Bad Malente-Gremsmühlen</i>	-	-	-	-	15:24	17:24	-	
	<i>Linie 5508 aus Oldenburg</i>	-	09:25	11:25	13:25	15:25	17:25	19:25	
	<i>Linie 5516 aus Bosau</i>	-	09:18	11:18	13:18	15:18	17:18	19:18	
	<i>Linie 5516b aus Bosau</i>	-	-	-	-	15:24	17:24	-	
	<i>Linie 5518 aus Neustadt</i>	-	09:23	11:23	13:23	15:23	17:23	19:23	
	<i>Linie 5518b aus Bujendorf</i>	-	-	-	-	15:24	17:24	-	
	<i>Linie 5912 aus Ahrensböök</i>	-	09:19	11:19	13:19	15:19	17:19	19:19	
	<i>Linie 5960b aus Pönitz</i>	-	09:26	11:26	-	-	-	-	
	<i>RB aus Kiel</i>	07:28	09:28	11:28	13:28	15:28	17:28	19:28	
	<i>RB aus Lübeck</i>	07:28	09:28	11:28	13:28	15:28	17:28	19:28	
Eutin	Bf./ZOB	00:00	07:38	09:38	11:38	13:38	15:38	17:38	19:38
	Bürgermeister-Steenblock-Straße	00:02	07:40	09:40	11:40	13:40	15:40	17:40	19:40
	Charlottenstraße/Industriestraße	00:03	07:41	09:41	11:41	13:41	15:41	17:41	19:41
	Gewerbegebiet/Röntgenstraße	00:04	07:42	09:42	11:42	13:42	15:42	17:42	19:42
Bockholt	Ort	00:09	07:47	09:47	11:47	13:47	15:47	17:47	19:47
Fassensdorf	Ort	00:12	07:50	09:50	11:50	13:50	15:50	17:50	19:50
Middelburg	Ihlsee	00:15	07:53	09:53	11:53	13:53	15:53	17:53	19:53
	Ort	00:16	07:54	09:54	11:54	13:54	15:54	17:54	19:54
	Krankenhaus	00:17	07:55	09:55	11:55	13:55	15:55	17:55	19:55
	Abzweigung	00:18	07:56	09:56	11:56	13:56	15:56	17:56	19:56
Süsel	Süselerbaum	00:20	07:58	09:58	11:58	13:58	15:58	17:58	19:58
	An der Bäderstraße	00:21	07:59	09:59	11:59	13:59	15:59	17:59	19:59
	Polizei	00:22	08:00	10:00	12:00	14:00	16:00	18:00	20:00
	Grundschule								
	Kirche	00:23	08:01	10:01	12:01	14:01	16:01	18:01	20:01
	Neusüsel	00:25	08:03	10:03	12:03	14:03	16:03	18:03	20:03
Stawedder	Platz Felix	00:26	08:04	10:04	12:04	14:04	16:04	18:04	20:04
	Camping Waldesruh	00:27	08:05	10:05	12:05	14:05	16:05	18:05	20:05
Haffkrug	Bf.	00:29	08:07	10:07	12:07	14:07	16:07	18:07	20:07
	Aalweg	00:30	08:08	10:08	12:08	14:08	16:08	18:08	20:08
	Seebrücke	00:31	08:09	10:09	12:09	14:09	16:09	18:09	20:09
	Waldweg	00:33	08:11	10:11	12:11	14:11	16:11	18:11	20:11
	Strandallee / -wiese	00:35	08:13	10:13	12:13	14:13	16:13	18:13	20:13
Scharbeutz	Kreisjugendheim	00:37	08:15	10:15	12:15	14:15	16:15	18:15	20:15
	Bayside	00:38	08:16	10:16	12:16	14:16	16:16	18:16	20:16
	Seestraße	00:40	08:18	10:18	12:18	14:18	16:18	18:18	20:18
	Am Bürgerhaus	00:41	08:19	10:19	12:19	14:19	16:19	18:19	20:19
	Bf.	00:42	08:20	10:20	12:20	14:20	16:20	18:20	20:20
	<i>RB nach Lübeck</i>		08:37	10:37	12:37	14:37	16:37	18:37	20:37
	<i>RB nach Neustadt / Fehmarn</i>		08:37	10:37	12:37	14:37	16:37	18:37	20:37

Kreis Ostholstein
Neustrukturierung des Buslinienetzes
 Fahrplankonzept
Linie 5816
 Eutin, Hbf/ZOB - Bockholt - Fassensdorf - Middelburg -
 Süsel - Haffkrug - Scharbeutz, Bf

So	Profil	R-A	R-A	R-A	R-A	R-A	R-A	R-A	R-A
Rückweg	Fahrt #	8	9	10	11	12	13	14	
Bemerkung / Einschränkung					(ALFA)	(ALFA)	(ALFA)	(ALFA)	
	<i>RB aus Lübeck</i>		08:32	10:32	12:32	14:32	16:32	18:32	20:32
	<i>RB aus Neustadt / Fehmarn</i>		08:36	10:36	12:36	14:36	16:36	18:36	20:36
Scharbeutz	Bf./ZOB	00:00	08:35	10:35	12:35	14:35	16:35	18:35	20:35
	Am Bürgerhaus	00:01	08:36	10:36	12:36	14:36	16:36	18:36	20:36
	Seestraße	00:02	08:37	10:37	12:37	14:37	16:37	18:37	20:37
	Bayside	00:04	08:39	10:39	12:39	14:39	16:39	18:39	20:39
	Kreisjugendheim	00:06	08:41	10:41	12:41	14:41	16:41	18:41	20:41
Haffkrug	Strandallee / -wiese	00:08	08:43	10:43	12:43	14:43	16:43	18:43	20:43
	Waldweg	00:10	08:45	10:45	12:45	14:45	16:45	18:45	20:45
	Seesbrücke	00:12	08:47	10:47	12:47	14:47	16:47	18:47	20:47
	Aalweg	00:13	08:48	10:48	12:48	14:48	16:48	18:48	20:48
	Bf. an	00:14	08:49	10:49	12:49	14:49	16:49	18:49	20:49
	<i>RB aus Lübeck</i>		08:41	10:41	12:41	14:41	16:41	18:41	20:41
	Bf. ab	00:14	08:49	10:49	12:49	14:49	16:49	18:49	20:49
Stawedder	Camping Waldesruh	00:16	08:51	10:51	12:51	14:51	16:51	18:51	20:51
	Platz Felix	00:17	08:52	10:52	12:52	14:52	16:52	18:52	20:52
Süsel	Neusüsel	00:18	08:53	10:53	12:53	14:53	16:53	18:53	20:53
	Kirche	00:20	08:55	10:55	12:55	14:55	16:55	18:55	20:55
	Polizei	00:21	08:56	10:56	12:56	14:56	16:56	18:56	20:56
	Grundschule								
	An der Bäderstraße	00:22	08:57	10:57	12:57	14:57	16:57	18:57	20:57
	Süselerbaum	00:23	08:58	10:58	12:58	14:58	16:58	18:58	20:58
Middelburg	Abzweigung	00:25	09:00	11:00	13:00	15:00	17:00	19:00	21:00
	Krankenhaus	00:26	09:01	11:01	13:01	15:01	17:01	19:01	21:01
	Ort	00:27	09:02	11:02	13:02	15:02	17:02	19:02	21:02
	Ihlsee	00:28	09:03	11:03	13:03	15:03	17:03	19:03	21:03
Fassensdorf	Ort	00:31	09:06	11:06	13:06	15:06	17:06	19:06	21:06
Bockholt	Ort	00:34	09:09	11:09	13:09	15:09	17:09	19:09	21:09
Eutin	Gewerbegebiet/Röntgenstraße	00:39	09:14	11:14	13:14	15:14	17:14	19:14	21:14
	Charlottenstraße/Industriestraße	00:40	09:15	11:15	13:15	15:15	17:15	19:15	21:15
	Bürgermeister-Steenblock-Straße	00:41	09:16	11:16	13:16	15:16	17:16	19:16	21:16
	Bf./ZOB	00:43	09:18	11:18	13:18	15:18	17:18	19:18	21:18
	<i>RB nach Lübeck</i>		09:29	11:29	13:29	15:29	17:29	19:29	21:29
	<i>RB nach Kiel</i>		09:29	11:29	13:29	15:29	17:29	19:29	21:29
	<i>Linie 5503 nach Bad Malente-Gremsmühlen</i>		-	-	-	15:33	17:33	-	-
	<i>Linie 5507 nach Bad Malente-Gremsmühlen</i>		-	-	-	15:33	17:33	-	-
	<i>Linie 5508 nach Oldenburg</i>		09:33	11:33	13:33	15:33	17:33	19:33	-
	<i>Linie 5516 nach Bosau</i>		09:38	11:38	13:38	15:38	17:38	19:38	21:38
	<i>Linie 5516b nach Bosau</i>		-	-	-	15:33	17:33	-	-
	<i>Linie 5518 nach Neustadt</i>		09:33	11:33	13:33	15:33	17:33	-	-
	<i>Linie 5518b nach Bujendorf</i>		-	-	-	15:33	17:33	-	-
	<i>Linie 5912 nach Ahrensböök</i>		09:40	11:40	13:40	15:40	17:40	19:40	-
	<i>Linie 5960b nach Pönitz</i>		-	-	-	15:31	17:31	-	-

Zeichenerklärung
 H-A, H-B, ... Fahrplanvarianten Hinweg
 R-A, R-B, ... Fahrplanvarianten Rückweg
 H-S, R-S Fahrplanvarianten Schulfahrt
 ALFA Fahrt wird bei Bedarfsanmeldung angeboten
 (ALFA) Optional: Fahrt wird bei Bedarfsanmeldung angeboten
 S Schulfahrt entsprechend Status quo
 (S) Fahrt mit teilweiser Funktion als Schulfahrt (entsprechend Status quo)
 Anp. Anpassung des vertakteten Fahrtenangebots zur besseren Anbindung von Schulen
 99 Bedienung von Haltestellen in anderer Reihenfolge

Neustrukturierung des Buslinienetzes

Fahrplankonzept

Linie 5912

Eutin, Hbf/ZOB - Sarau - Ahrensböök, ZOB - Ahrensböök, ZOB - Curau - Gnissau - Stockelsdorf - Lübeck, Hbf/ZOB

Mo-Fr (S)	Profil	H-A	H-S	H-A	H-S	H-S	H-A	H-A	H-A	H-A	H-A
Hinweg	Fahrt #	1	2	3	4	5	6	7	8	9	
	Bemerkung / Einschränkung	S	Anp.	S	S			(ALFA)	(ALFA)	(ALFA)	
	Linie 5503 aus Bad Malente-Gremsmühlen	-	-	-	-	07:24	08:24	-	10:24	-	
	Linie 5507 aus Bad Malente-Gremsmühlen	-	-	-	-	07:24	08:24	-	10:24	-	
	Linie 5508 aus Oldenburg	-	-	-	-	07:25	08:25	09:25	10:25	11:25	
	Linie 5516 aus Bosau	-	-	-	-	07:18	08:18	09:18	10:18	11:18	
	Linie 5516b aus Bosau	-	-	-	-	07:24	08:24	-	10:24	-	
	Linie 5518 aus Neustadt	-	-	-	-	07:23	08:23	09:23	10:23	11:23	
	Linie 5518b aus Bujendorf	-	-	-	-	07:24	08:24	-	10:24	-	
	Linie 5816 aus Scharbeutz	-	-	-	-	07:18	08:18	09:18	10:18	11:18	
	Linie 5960b aus Pönitz	-	-	-	-	07:27	08:27	-	10:27	-	
	RB aus Kiel	-	-	-	-	07:28	08:28	09:28	10:28	11:28	
	RB aus Lübeck	-	-	-	-	07:28	08:28	09:28	10:28	11:28	
	Carl-Maria-von-Weber-Gymnasium Schulende										
	Johann-Heinrich-Voß-Schule Schulende										
Eutin	Hf/ZOB	00:00		06:13		07:02	07:40	08:40	09:40	10:40	11:40
	Friedrichstraße	00:02		06:15		07:04	07:42	08:42	09:42	10:42	11:42
	Klaus-Groth-Straße	00:03		06:16		07:05	07:43	08:43	09:43	10:43	11:43
	Braaker Weg	00:04		06:17		07:06	07:44	08:44	09:44	10:44	11:44
	Braak Ort	00:07		06:20		07:09	07:47	08:47	09:47	10:47	11:47
	Klenzau Ort	00:10		06:23		07:12	07:50	08:50	09:50	10:50	11:50
	West	00:11		06:24		07:13	07:51	08:51	09:51	10:51	11:51
	Windberg Ort	00:12		06:25		07:14	07:52	08:52	09:52	10:52	11:52
	Liensfeld Ort	00:14		06:27		07:16	07:54	08:54	09:54	10:54	11:54
	Kiekbusch Kiekbusch	00:18		06:31		07:20	07:58	08:58	09:58	10:58	11:58
	Hof Hof	00:19		06:32		07:21	07:59	08:59	09:59	10:59	11:59
	Sarau Siedlung	00:20		06:33		07:22	08:00	09:00	10:00	11:00	12:00
	Hutzfeld Heinrich-Harms-Schule										
	Gemeindeverwaltung				06:52						
	Hassendorf Abzweigung				06:54						
	Nord				06:57						
	Zur Linde				07:00						
	Wöbser Weg				07:01						
	Glasau Grenzweg				07:03						
	Ort				07:04						
	Schule										
	Schulstraße / Dorfstraße										
	Mühle	00:21	06:15	06:34	07:05	07:23	08:01	09:01	10:01	11:01	12:01
	Schulstraße	00:22	06:16	06:35	07:06	07:24	08:02	09:02	10:02	11:02	12:02
	Nesselteich Ort	00:24	06:18	06:37	07:08	07:26	08:04	09:04	10:04	11:04	12:04
	Neu Glasau Abzweig	00:25	06:19	06:38	07:09	07:27	08:05	09:05	10:05	11:05	12:05
	Neuland Ort	00:26	06:20	06:39	07:10	07:28	08:06	09:06	10:06	11:06	12:06
	Glasau Scheidekate	00:27	06:21	06:40	07:11	07:29	08:07	09:07	10:07	11:07	12:07
	Barghorst Dörpstraat	00:29	06:23	06:42	07:13	07:31	08:09	09:09	10:09	11:09	12:09
	Ahrensböök Am Jägerhof	00:31	06:25	06:44	07:15	07:33	08:11	09:11	10:11	11:11	12:11
	Nordstern	00:32	06:26	06:45	07:16	07:34	08:12	09:12	10:12	11:12	12:12
	Arnesboken-Schule Schulende									10:40	11:30
	ZOB an	00:34	06:28	06:47	07:18	07:36	08:14	09:14	10:14	11:14	12:14
	ZOB ab	00:36		06:49			08:16	09:16	10:16	11:16	12:16
	Arnesboken-Schule Schulbeginn					07:50	08:40	09:55			
	Lornsenplatz	00:38		06:51			08:18	09:18	10:18	11:18	12:18
	Triftstraße	00:40		06:53			08:20	09:20	10:20	11:20	12:20
	Steindamm	00:42		06:55			08:22	09:22	10:22	11:22	12:22
	Steindamm / Neuhof	00:43		06:56			08:23	09:23	10:23	11:23	12:23
	Dunkelsdorf Dunkelsdorfer Weg	00:44		06:57			08:24	09:24	10:24	11:24	12:24
	Dunkelsdorf Bokhof	00:45		06:58			08:25	09:25	10:25	11:25	12:25
	Dakendorf Abzweigung Böbs	00:46		06:59			08:26	09:26	10:26	11:26	12:26
	Curau Dorfstraße	00:48		07:01			08:28	09:28	10:28	11:28	12:28
	Dissau Post	00:51		07:04			08:31	09:31	10:31	11:31	12:31
	Mühle	00:52		07:05			08:32	09:32	10:32	11:32	12:32
	Arfrade Hähnenkamp	00:54		07:07			08:34	09:34	10:34	11:34	12:34
	Abzweigung	00:55		07:08			08:35	09:35	10:35	11:35	12:35
	Stockelsdorf Bargerbrück	00:57		07:10			08:37	09:37	10:37	11:37	12:37
	Abzweigung Gewerbegebiet	01:00		07:13			08:40	09:40	10:40	11:40	12:40
	Gerhard-Hilgendorf-Schule Schulende									11:30	12:35
	Bäckergang	01:02		07:15			08:42	09:42	10:42	11:42	12:42
	Gerhard-Hilgendorf-Schule Schulbeginn			07:20	08:10		08:55				
	Marienburgerstraße	01:04		07:17			08:44	09:44	10:44	11:44	12:44
	Rathausmarkt	01:05		07:18			08:45	09:45	10:45	11:45	12:45
	Lübeck Reinsbeker Straße	01:07		07:20			08:47	09:47	10:47	11:47	12:47
	Kurzer Weg	01:09		07:22			08:49	09:49	10:49	11:49	12:49
	Waisenhofstraße	01:11		07:24			08:51	09:51	10:51	11:51	12:51
	Adlerstraße	01:13		07:26			08:53	09:53	10:53	11:53	12:53
	Hbf/ZOB	01:15		07:28			08:55	09:55	10:55	11:55	12:55
	RE nach Hamburg			08:08			09:08	10:08	11:08	12:08	13:08

Neustrukturierung des Buslinienetzes

Fahrplankonzept

Linie 5912

Eutin, Hbf/ZOB - Sarau - Ahrensböök, ZOB -
Ahrensböök, ZOB - Curau - Gnissau - Stockelsdorf -
Lübeck, Hbf/ZOB

Mo-Fr (S)	Profil	H-S	H-A	H-S	H-A	H-S	H-A	H-A	H-A	H-S	H-A		
Hinweg	Fahrt #	10	11	12	13	14	15	16	17	18	19	20	21
	Bemerkung / Einschränkung	S	(ALFA) (S)			S	(S)	(S)	(S)	(S)	S 99	(ALFA)	
	Linie 5503 aus Bad Malente-Gremsmühlen	-	-	12:24	13:24	-	14:24	15:24	-	16:24	-	-	18:24
	Linie 5507 aus Bad Malente-Gremsmühlen	-	-	12:24	13:24	-	14:24	15:24	-	16:24	-	-	18:24
	Linie 5508 aus Oldenburg	-	-	12:25	13:25	-	14:25	15:25	-	16:25	-	17:25	18:25
	Linie 5516 aus Bosau	-	-	12:18	13:18	-	14:18	15:18	-	16:18	-	17:18	18:18
	Linie 5516b aus Bosau	-	-	12:24	13:24	-	14:24	15:24	-	16:24	-	-	18:24
	Linie 5518 aus Neustadt	-	-	12:23	13:23	-	14:23	15:23	-	16:23	-	17:23	18:23
	Linie 5518b aus Bujendorf	-	-	12:24	13:24	-	14:24	15:24	-	16:24	-	-	18:24
	Linie 5816 aus Scharbeutz	-	-	12:18	13:18	-	14:18	15:18	-	16:18	-	17:18	18:18
	Linie 5960b aus Pönitz	-	-	12:27	13:27	-	14:27	15:27	-	16:27	-	-	18:27
	RB aus Kiel	-	-	12:28	13:28	-	14:28	15:28	-	16:28	-	17:28	18:28
	RB aus Lübeck	-	-	12:28	13:28	-	14:28	15:28	-	16:28	-	17:28	18:28
	Carl-Maria-von-Weber-Gymnasium Schulende		12:05	12:55			13:55						
	Johann-Heinrich-Voß-Schule Schulende			13:00			14:30	15:15					
Eutin	Hf/ZOB		12:33	12:40	13:40		14:40	15:40		16:40	17:33	17:40	18:40
	Friedrichstraße		12:35	12:42	13:42		14:42	15:42		16:42	17:35	17:42	18:42
	Klaus-Groth-Straße		12:36	12:43	13:43		14:43	15:43		16:43	17:36	17:43	18:43
	Braaker Weg		12:37	12:44	13:44		14:44	15:44		16:44	17:37	17:44	18:44
Braak	Ort		12:40	12:47	13:47		14:47	15:47		16:47	17:40	17:47	18:47
Klenzau	Ort		12:43	12:50	13:50		14:50	15:50		16:50	17:43	17:50	18:50
	West		12:44	12:51	13:51		14:51	15:51		16:51	17:44	17:51	18:51
Windberg	Ort		12:45	12:52	13:52		14:52	15:52		16:52	17:45	17:52	18:52
Liensfeld	Ort		12:47	12:54	13:54		14:54	15:54		16:54	17:47	17:54	18:54
Kiekbusch	Kiekbusch		12:51	12:58	13:58		14:58	15:58		16:58	17:51	17:58	18:58
	Hof		12:52	12:59	13:59		14:59	15:59		16:59	17:52	17:59	18:59
Sarau	Siedlung		12:53	13:00	14:00		15:00	16:00		17:00	17:53	18:00	19:00
Hutzfeld	Heinrich-Harms-Schule					14:40			16:20		18:10		
	Gemeindevverwaltung					14:42			16:22		18:08		
Hassendorf	Abzweigung					14:44			16:24		18:06		
	Nord					14:47			16:27		18:02		
	Zur Linde					14:50			16:30		17:59		
	Wöbser Weg					14:51			16:31		17:58		
Glasau	Grenzweg					14:53			16:33		17:56		
	Ort					14:54			16:34		17:55		
	Schule	12:54											
	Schulstraße / Dorfstraße	12:55											
	Mühle	12:28		13:01	14:01	14:55	15:01	16:01	16:35	17:01		18:01	19:01
	Schulstraße	12:29		13:02	14:02		15:02	16:02		17:02		18:02	19:02
Nesselteich	Ort	12:31	12:59	13:04	14:04		15:04	16:04		17:04		18:04	19:04
Neu Glasau	Abzweig	12:32	13:00	13:05	14:05		15:05	16:05		17:05		18:05	19:05
Neuland	Ort	12:33	13:01	13:06	14:06		15:06	16:06		17:06		18:06	19:06
Glasau	Scheidekatte	12:34	13:02	13:07	14:07		15:07	16:07		17:07		18:07	19:07
Barghorst	Dörpstraat	12:36	13:04	13:09	14:09		15:09	16:09		17:09		18:09	19:09
Ahrensböök	Am Jägerhof	12:38	13:06	13:11	14:11		15:11	16:11		17:11		18:11	19:11
	Nordstern	12:39	13:07	13:12	14:12		15:12	16:12		17:12		18:12	19:12
	Arnesboken-Schule Schulende			12:40	13:30								
	ZOB an	12:41	13:09	13:14	14:14		15:14	16:14		17:14		18:14	19:14
	ZOB ab			13:16	14:16		15:16	16:16		17:16		18:16	19:16
	Arnesboken-Schule Schulbeginn												
	Lornsenplatz			13:18	14:18		15:18	16:18		17:18		18:18	19:18
	Triftstraße			13:20	14:20		15:20	16:20		17:20		18:20	19:20
	Steindamm			13:22	14:22		15:22	16:22		17:22		18:22	19:22
	Steindamm / Neuohf			13:23	14:23		15:23	16:23		17:23		18:23	19:23
Dunkelsdorf	Dunkelsdorfer Weg			13:24	14:24		15:24	16:24		17:24		18:24	19:24
Dunkelsdorf	Bokhof			13:25	14:25		15:25	16:25		17:25		18:25	19:25
Dakendorf	Abzweigung Böbs			13:26	14:26		15:26	16:26		17:26		18:26	19:26
Curau	Dorfstraße			13:28	14:28		15:28	16:28		17:28		18:28	19:28
Dissau	Post			13:31	14:31		15:31	16:31		17:31		18:31	19:31
	Mühle			13:32	14:32		15:32	16:32		17:32		18:32	19:32
Arfrade	Hähnenkamp			13:34	14:34		15:34	16:34		17:34		18:34	19:34
	Abzweigung			13:35	14:35		15:35	16:35		17:35		18:35	19:35
Stockelsdorf	Bargerbrück			13:37	14:37		15:37	16:37		17:37		18:37	19:37
	Abzweigung Gewerbegebiet			13:40	14:40		15:40	16:40		17:40		18:40	19:40
	Gerhard-Hilgendorf-Schule Schulende			13:20	14:10								
	Bäckergang			13:42	14:42		15:42	16:42		17:42		18:42	19:42
	Gerhard-Hilgendorf-Schule Schulbeginn												
	Marienburgstraße			13:44	14:44		15:44	16:44		17:44		18:44	19:44
	Rathausmarkt			13:45	14:45		15:45	16:45		17:45		18:45	19:45
Lübeck	Reinsbeker Straße			13:47	14:47		15:47	16:47		17:47		18:47	19:47
	Kurzer Weg			13:49	14:49		15:49	16:49		17:49		18:49	19:49
	Waisenhofstraße			13:51	14:51		15:51	16:51		17:51		18:51	19:51
	Adlerstraße			13:53	14:53		15:53	16:53		17:53		18:53	19:53
	Hbf/ZOB			13:55	14:55		15:55	16:55		17:55		18:55	19:55
	RE nach Hamburg			14:08	15:08		16:08	17:08		18:08		19:08	20:08

Neustrukturierung des Buslinienetzes

Fahrplankonzept

Linie 5912

Eutin, Hbf/ZOB - Sarau - Ahrensböök, ZOB -
Ahrensböök, ZOB - Curau - Gnissau - Stockelsdorf -
Lübeck, Hbf/ZOB

Mo-Fr (S)	Profil	H-A	H-A
Hinweg	Fahrt #	22	23
	Bemerkung / Einschränkung	ALFA	ALFA
	<i>Linie 5503 aus Bad Malente-Gremsmühlen</i>	-	-
	<i>Linie 5507 aus Bad Malente-Gremsmühlen</i>	-	-
	<i>Linie 5508 aus Oldenburg</i>	19:25	-
	<i>Linie 5516 aus Bosau</i>	19:18	21:18
	<i>Linie 5516b aus Bosau</i>	-	-
	<i>Linie 5518 aus Neustadt</i>	19:23	21:23
	<i>Linie 5518b aus Bujendorf</i>	-	-
	<i>Linie 5816 aus Scharbeutz</i>	19:18	21:18
	<i>Linie 5960b aus Pönitz</i>	-	-
	<i>RB aus Kiel</i>	19:28	21:28
	<i>RB aus Lübeck</i>	19:28	21:28
Carl-Maria-von-Weber-Gymnasium Schulende			
Johann-Heinrich-Voß-Schule Schulende			
Eutin	Hf/ZOB	19:40	21:40
	Friedrichstraße	19:42	21:42
	Klaus-Groth-Straße	19:43	21:43
	Braaker Weg	19:44	21:44
	Ort	19:47	21:47
Braak	Ort	19:50	21:50
Klenzau	West	19:51	21:51
Windberg	Ort	19:52	21:52
Liensfeld	Ort	19:54	21:54
Kiekbusch	Kiekbusch	19:58	21:58
	Hof	19:59	21:59
	Siedlung	20:00	22:00
Hutzfeld	Heinrich-Harms-Schule		
	Gemeindeverwaltung		
Hassendorf	Abzweigung		
	Nord		
	Zur Linde		
	Wöbser Weg		
Glasau	Grenzweg		
	Ort		
	Schule		
	Schulstraße / Dorfstraße		
	Mühle	20:01	22:01
	Schulstraße	20:02	22:02
	Ort	20:04	22:04
Nesselteich	Abzweig	20:05	22:05
Neu Glasau	Ort	20:06	22:06
Neuland	Ort	20:06	22:06
Glasau	Scheidekate	20:07	22:07
Barghorst	Dörpstraat	20:09	22:09
Ahrensböök	Am Jägerhof	20:11	22:11
	Nordstern	20:12	22:12
Arnesboken-Schule Schulende			
	ZOB an	20:14	22:14
	ZOB ab	20:16	22:16
Arnesboken-Schule Schulbeginn			
	Lornsenplatz	20:18	22:18
	Triftstraße	20:20	22:20
	Steindamm	20:22	22:22
	Steindamm / Neuhof	20:23	22:23
Dunkelsdorf	Dunkelsdorfer Weg	20:24	22:24
Dunkelsdorf	Bokhof	20:25	22:25
Dakendorf	Abzweigung Böbs	20:26	22:26
Curau	Dorfstraße	20:28	22:28
Dissau	Post	20:31	22:31
	Mühle	20:32	22:32
Arfrade	Hähnenkamp	20:34	22:34
	Abzweigung	20:35	22:35
Stockelsdorf	Bargerbrück	20:37	22:37
	Abzweigung Gewerbegebiet	20:40	22:40
Gerhard-Hilgendorf-Schule Schulende			
	Bäckergang	20:42	22:42
Gerhard-Hilgendorf-Schule Schulbeginn			
	Marienburgstraße	20:44	22:44
	Rathausmarkt	20:45	22:45
Lübeck	Reinsbeker Straße	20:47	22:47
	Kurzer Weg	20:49	22:49
	Waisenhofstraße	20:51	22:51
	Adlerstraße	20:53	22:53
	Hbf/ZOB	20:55	22:55
	RE nach Hamburg	21:08	23:08

Kreis Ostholstein

Neustrukturierung des Buslinienetzes

Fahrplankonzept

Linie 5912

Eutin, Hbf/ZOB - Sarau - Ahrensböök, ZOB - Ahrensböök, ZOB - Curau - Gnissau - Stockelsdorf - Lübeck, Hbf/ZOB

Mo-Fr (S)	Profil	R-A	R-S	R-S	R-A	R-S	R-A	R-S	R-A	R-A	R-S
Rückweg	Fahrt #		24	25	26	27	28	29	30	31	32
	Bemerkung / Einschränkung		S	S 99		S	Anp.	S		(ALFA)	S 99
	<i>RE aus Hamburg</i>				06:48		07:48		08:48	09:48	
Lübeck	Hbf/ZOB	00:00	05:50	06:25	06:58		07:40		08:58	10:10	
	Adlerstraße	00:02	05:52	06:27	07:00		07:42		09:00	10:12	
	Waisenhofstraße	00:04	05:54	06:29	07:02		07:44		09:02	10:14	
	Kurzer Weg	00:06	05:56	06:31	07:04		07:46		09:04	10:16	
	Reinsbeker Straße	00:08	05:58	06:33	07:06		07:48		09:06	10:18	
Stockelsdorf	Rathausmarkt	00:10	06:00	06:35	07:08		07:50		09:08	10:20	
	<i>DorfBus Stockelsdorf nach Bad Schwartau</i>										
	<i>DorfBus Stockelsdorf nach Stormarn</i>								09:22		
	Marinenbruggstraße	00:11	06:01	06:36	07:09		07:51		09:09	10:21	
	Bäckergang	00:13	06:03	06:38	07:11		07:53		09:11	10:23	
	Gerhard-Hilgendorf-Schule Schulende										
	Haupt- und Realschule	00:14	06:04	06:39	07:12		07:54		09:12	10:24	
	Gerhard-Hilgendorf-Schule Schulbeginn				07:20		08:10		08:55		
	Abzweigung Gewerbegebiet	00:15	06:05	06:40	07:13		07:55		09:13	10:25	
	Bargerbrück	00:19	06:09	06:44	07:17		07:59		09:17	10:29	
Pohnsdorf	Abzweigung Bad Schwartau		06:11	06:46							
	Arfrade	00:21			07:19		08:01		09:19	10:31	
	Hähnenkamp	00:22			07:20		08:02		09:20	10:32	
Dissau	Mühle	00:24			07:22		08:04		09:22	10:34	
	Post	00:25		06:55	07:23		08:05		09:23	10:35	
	Gastwirtschaft	00:26			07:24		08:06		09:24	10:36	
Curau	Dorfstraße	00:27			07:25		08:07		09:25	10:37	
	Lübecker Landstraße		06:16	06:51							
Dakendorf	Abzweigung Böbs	00:29			07:27		08:09		09:27	10:39	
Dunkelsdorf	Bokhof	00:30	06:18		07:28		08:10		09:28	10:40	
	Dunkelsdorfer Weg	00:31	06:19		07:29		08:11		09:29	10:41	
Ahrensböök	Steindamm / NeuhoF	00:32	06:20		07:30		08:12		09:30	10:42	
	Steindamm	00:33	06:21		07:31		08:13		09:31	10:43	
	Triftstraße	00:35	06:23		07:33		08:15		09:33	10:45	
	Lornsenplatz	00:37	06:25		07:35		08:17		09:35	10:47	
	Arnesboken-Schule Schulende									10:40	
	ZOB an	00:39	06:27		07:37		08:19		09:37	10:49	
	ZOB ab	00:47			07:45	08:13	08:27		09:45	10:57	
	Arnesboken-Schule Schulbeginn				07:50		08:40		09:55		
	Nordstern	00:49			07:47	08:15	08:29		09:47	10:59	
	Am Jägerhof	00:51			07:49	08:17	08:31		09:49	11:01	
Gnissau	Hof Hohenhorst										
	Heckkatzen										
	Dr. Goder										
	Eiche										
Barghorst	Buschool										
	Dörpstraat	00:53			07:51	08:19	08:33		09:51	11:03	
Glasau	Scheidekate	00:55			07:53	08:21	08:35		09:53	11:05	
Neuland	Ort	00:56			07:54	08:22	08:36		09:54	11:06	
Neu Glasau	Abzweig	00:57			07:55	08:23	08:37		09:55	11:07	
Nesselteich	Ort	00:58			07:56	08:24	08:38		09:56	11:08	
Sarau	Schulstraße	01:00			07:58	08:26	08:40		09:58	11:10	
	Mühle	01:01			07:59	08:27	08:41	08:41	09:59	11:11	
Glasau	Ort							08:42			11:49
	Grenzweg							08:43			11:48
Hassendorf	Wöbser Weg							08:45			11:46
	Zur Linde							08:46			11:45
	Nord							08:47			11:42
	Abzweigung							08:49			11:39
Hutzfeld	Gemeindevverwaltung							08:50			11:37
	Heinrich-Harms-Schule							08:51			11:35
	Siedlung	01:02			08:00	08:28	08:42		10:00	11:12	11:51
Kiekbusch	Hof	01:03			08:01	08:29	08:43		10:01	11:13	11:52
	Kiekbusch	01:04			08:02	08:30	08:44		10:02	11:14	11:53
Liensfeld	Ort	01:07			08:05	08:33	08:47		10:05	11:17	11:56
Windberg	Ort	01:08			08:06	08:34	08:48		10:06	11:18	11:57
Klenzau	West	01:09			08:07	08:35	08:49		10:07	11:19	11:58
	Ort	01:10			08:08	08:36	08:50		10:08	11:20	11:59
Braak	Ort	01:13			08:11	08:39	08:53		10:11	11:23	12:02
Eutin	Braaker Weg	01:17			08:15	08:43	08:57		10:15	11:27	12:06
	Klaus-Groth-Straße	01:18			08:16	08:44	08:58		10:16	11:28	12:07
	Friedrichstraße	01:19			08:17	08:45	08:59		10:17	11:29	12:08
	Bf/ZOB	01:21			08:19	08:47	09:01		10:19	11:31	12:10
	Johann-Heinrich-Voß-Schule Schulbeginn			07:40							
	Carl-Maria-von-Weber-Gymnasium Schulbeginn			07:40							
	<i>RB nach Lübeck</i>				08:29				10:29		
	<i>RB nach Kiel</i>				08:29				10:29		
	<i>Linie 5503 nach Bad Malente-Gremsmühlen</i>				08:33				10:33		
	<i>Linie 5507 nach Bad Malente-Gremsmühlen</i>				08:33				10:33		
	<i>Linie 5508 nach Oldenburg</i>				08:35				10:35		
	<i>Linie 5516 nach Bosau</i>				08:38				10:38		
	<i>Linie 5516b nach Bosau</i>				08:33				10:33		
	<i>Linie 5518 nach Neustadt</i>				08:33				10:33		
	<i>Linie 5518b nach Bujendorf</i>				08:33				10:33		
	<i>Linie 5816 nach Scharbeutz</i>				08:38				10:38		
	<i>Linie 5960b nach Pönitz</i>				08:32				10:32		

Neustrukturierung des Buslinienetzes

Fahrplankonzept

Linie 5912

Eutin, Hbf/ZOB - Sarau - Ahrensböök, ZOB -
Ahrensböök, ZOB - Curau - Gnissau - Stockelsdorf -
Lübeck, Hbf/ZOB

Mo-Fr (S)	Profil	R-A	R-S	R-S	R-A	R-S	R-S	R-S	R-A	R-S	R-A	R-S	R-S
Rückweg	Fahrt #	33	34	35	36	37	38	39	40	41	42	43	44
	Bemerkung / Einschränkung	(ALFA)	S	S	(ALFA)	S	S	S	(S) / (ALFA)	S	S	S	S
	<i>RE aus Hamburg</i>	10:48			11:48				12:48		13:48		
Lübeck	Hbf/ZOB	10:58	12:50		11:58				12:58		13:58		
	Adlerstraße	11:00	12:52		12:00				13:00		14:00		
	Waisenhofstraße	11:02	12:54		12:02				13:02		14:02		
	Kurzer Weg	11:04	12:56		12:04				13:04		14:04		
	Reinsbeker Straße	11:06	12:58		12:06				13:06		14:06		
Stockelsdorf	Rathausmarkt	11:08	13:00		12:08				13:08		14:08		
	<i>DorfBus Stockelsdorf nach Bad Schwartau</i>												
	<i>DorfBus Stockelsdorf nach Stormarn</i>	11:22											
	Marienbrugstraße	11:09	13:01		12:09				13:09		14:09		
	Bäckergang	11:11	13:03		12:11				13:11		14:11		
	Gerhard-Hilgendorf-Schule Schulende		11:30						12:35	13:20	14:10		
	Haupt- und Realschule	11:12	13:04		12:12				13:12		14:12		
	Gerhard-Hilgendorf-Schule Schulbeginn												
	Abzweigung Gewerbegebiet	11:13	13:05		12:13				13:13		14:13		
	Bargerbrück	11:17	13:09		12:17				13:17		14:17		
Pohnsdorf	Abzweigung Bad Schwartau		13:11										
Arfrade	Abzweigung	11:19			12:19				13:19		14:19		
	Hähnenkamp	11:20			12:20				13:20		14:20		
Dissau	Mühle	11:22			12:22				13:22		14:22		
	Post	11:23			12:23				13:23		14:23		
	Gastwirtschaft	11:24			12:24				13:24		14:24		
Curau	Dorfstraße	11:25			12:25				13:25		14:25		
	Lübecker Landstraße		13:16										
Dakendorf	Abzweigung Böbs	11:27			12:27				13:27		14:27		
Dunkelsdorf	Bokhof	11:28	13:18		12:28				13:28		14:28		
	Dunkelsdorfer Weg	11:29	13:19		12:29				13:29		14:29		
Ahrensböök	Steindamm / Neuohf	11:30	13:20		12:30				13:30		14:30		
	Steindamm	11:31	13:21		12:31				13:31		14:31		
	Triftstraße	11:33	13:23		12:33				13:33		14:33		
	Lornsenplatz	11:35	13:25		12:35				13:35		14:35		
	Arnesboken-Schule Schulende	11:30			12:40				13:30				
	ZOB an	11:37	13:27		12:37				13:37		14:37		
	ZOB ab	11:45			12:45	12:47			13:45	14:15	14:45		15:07
	Arnesboken-Schule Schulbeginn												
	Nordstern	11:47			12:47	12:49			13:47	14:17	14:47		
	Am Jägerhof	11:49			12:49	12:51			13:49	14:19	14:49		
Gnissau	Hof Höhenhorst												15:12
	Heckkaten												15:13
	Dr. Goder												15:14
	Eiche												15:15
Barghorst	Buschool												
	Dörpstraat	11:51			12:51	12:53			13:51	14:21	14:51		
Glasau	Scheidekate	11:53			12:53	12:55			13:53	14:23	14:53		
Neuland	Ort	11:54			12:54	12:56			13:54	14:24	14:54		
Neu Glasau	Abzweig	11:55			12:55	12:57			13:55	14:25	14:55		
Nesselteich	Ort	11:56			12:56	12:58			13:56	14:26	14:56		
Sarau	Schulstraße	11:58			12:58	13:00			13:58	14:28	14:58		
	Mühle	11:59			12:59	13:01			13:59	14:29	14:59		15:01
Glasau	Ort		12:54			13:02	13:43						15:02
	Grenzweg		12:53			12:53	13:03	13:42					15:03
Hassendorf	Wöbser Weg		12:51			12:51	13:05	13:40					15:05
	Zur Linde		12:50			12:50	13:06	13:39					15:06
	Nord		12:47			12:47	13:07	13:36					15:07
	Abzweigung		12:44			12:44	13:09	13:33					15:09
Hutzfeld	Gemeindeverwaltung		12:42			12:42	13:10	13:31					15:10
	Heinrich-Harms-Schule		12:40			12:40	13:11	13:29					15:11
Kiekbusch	Siedlung	12:00	12:56	13:00	12:56			13:45	14:00	14:30	15:00		
	Hof	12:01	12:57	13:01	12:57			13:46	14:01	14:31	15:01		
	Kiekbusch	12:02	12:58	13:02	12:58			13:47	14:02	14:32	15:02		
Liensfeld	Ort	12:05	13:01	13:05	13:01			13:50	14:05	14:35	15:05		
Windberg	Ort	12:06	13:02	13:06	13:02			13:51	14:06	14:36	15:06		
Klenzau	West	12:07	13:03	13:07	13:03			13:52	14:07	14:37	15:07		
	Ort	12:08	13:04	13:08	13:04			13:53	14:08	14:38	15:08		
Braak	Ort	12:11	13:07	13:11	13:07			13:56	14:11	14:41	15:11		
Eutin	Braaker Weg	12:15	13:11	13:15	13:11			14:00	14:15	14:45	15:15		
	Klaus-Groth-Straße	12:16	13:12	13:16	13:12			14:01	14:16	14:46	15:16		
	Friedrichstraße	12:17	13:13	13:17	13:13			14:02	14:17	14:47	15:17		
	Bf/ZOB	12:19	13:15	13:19	13:15			14:04	14:19	14:49	15:19		
	Johann-Heinrich-Voß-Schule Schulbeginn												
	Carl-Maria-von-Weber-Gymnasium Schulbeginn												
	<i>RB nach Lübeck</i>	12:29			13:29				14:29		15:29		
	<i>RB nach Kiel</i>	12:29			13:29				14:29		15:29		
	<i>Linie 5503 nach Bad Malente-Gremsmühlen</i>	12:33			13:33				14:33		15:33		
	<i>Linie 5507 nach Bad Malente-Gremsmühlen</i>	12:33			13:33				14:33		15:33		
	<i>Linie 5508 nach Oldenburg</i>	12:35			13:35				14:35		15:35		
	<i>Linie 5516 nach Bosau</i>	12:38			13:38				14:38		15:38		
	<i>Linie 5516b nach Bosau</i>	12:33			13:33				14:33		15:33		
	<i>Linie 5518 nach Neustadt</i>	12:33			13:33				14:33		15:33		
	<i>Linie 5518b nach Bujendorf</i>	12:33			13:33				14:33		15:33		
	<i>Linie 5816 nach Scharbeutz</i>	12:38			13:38				14:38		15:38		
	<i>Linie 5960b nach Pönitz</i>	12:32			13:32				14:32		15:32		

Neustrukturierung des Buslinienetzes

Fahrplankonzept

Linie 5912

Eutin, Hbf/ZOB - Sarau - Ahrensböök, ZOB - Ahrensböök, ZOB - Curau - Gnissau - Stockelsdorf - Lübeck, Hbf/ZOB

Mo-Fr (S)	Profil	R-S	R-S	R-A	R-S	R-A	R-A	R-A	R-S	R-A	R-S	R-A	R-A	
Rückweg	Fahrt #	45	46	47	48	49	50	51	52	53	54	55	56	57
	Bemerkung / Einschränkung	S	S	S	S	S	S	(ALFA)	S	(ALFA)	S	(ALFA)	ALFA	ALFA
	<i>RE aus Hamburg</i>			14:48		15:48		16:48	17:48		18:48		19:48	21:50
Lübeck	Hbf/ZOB			14:58		15:58		16:58	17:58	18:15	18:58	19:30	19:58	21:58
	Adlerstraße			15:00		16:00		17:00	18:00	18:17	19:00	19:32	20:00	22:00
	Waisenhofstraße			15:02		16:02		17:02	18:02	18:19	19:02	19:34	20:02	22:02
	Kurzer Weg			15:04		16:04		17:04	18:04	18:21	19:04	19:36	20:04	22:04
	Reinsbeker Straße			15:06		16:06		17:06	18:06	18:23	19:06	19:38	20:06	22:06
Stockelsdorf	Rathausmarkt			15:08		16:08		17:08	18:08	18:25	19:08	19:40	20:08	22:08
	<i>DorfBus Stockelsdorf nach Bad Schwartau</i>			15:15				17:15						
	<i>DorfBus Stockelsdorf nach Stormarn</i>					16:22			18:22					
	Marienbrugstraße			15:09		16:09		17:09	18:09	18:26	19:09	19:41	20:09	22:09
	Bäckergang			15:11		16:11		17:11	18:11	18:28	19:11	19:43	20:11	22:11
	Gerhard-Hilgendorf-Schule Schulende													
	Haupt- und Realschule			15:12		16:12		17:12	18:12	18:29	19:12	19:44	20:12	22:12
	Gerhard-Hilgendorf-Schule Schulbeginn													
	Abzweigung Gewerbegebiet			15:13		16:13		17:13	18:13	18:30	19:13	19:45	20:13	22:13
	Bargerbrück			15:17		16:17		17:17	18:17	18:34	19:17	19:49	20:17	22:17
Pohnsdorf	Abzweigung Bad Schwartau									18:36		19:51		
	Arfrade			15:19		16:19		17:19	18:19		19:19		20:19	22:19
	Hähnenkamp			15:20		16:20		17:20	18:20		19:20		20:20	22:20
Dissau	Mühle			15:22		16:22		17:22	18:22		19:22		20:22	22:22
	Post			15:23		16:23		17:23	18:23		19:23		20:23	22:23
	Gastwirtschaft			15:24		16:24		17:24	18:24		19:24		20:24	22:24
Curau	Dorfstraße			15:25		16:25		17:25	18:25		19:25		20:25	22:25
	Lübecker Landstraße									18:41		19:56		
Dakendorf	Abzweigung bööb			15:27		16:27		17:27	18:27		19:27		20:27	22:27
Dunkelsdorf	Bokhof			15:28		16:28		17:28	18:28	18:43	19:28	19:58	20:28	22:28
	Dunkelsdorfer Weg			15:29		16:29		17:29	18:29	18:44	19:29	19:59	20:29	22:29
Ahrensböök	Steindamm / Neuohf			15:30		16:30		17:30	18:30	18:45	19:30	20:00	20:30	22:30
	Steindamm			15:31		16:31		17:31	18:31	18:46	19:31	20:01	20:31	22:31
	Triftstraße			15:33		16:33		17:33	18:33	18:48	19:33	20:03	20:33	22:33
	Lornsenplatz			15:35		16:35		17:35	18:35	18:50	19:35	20:05	20:35	22:35
	Arnesboken-Schule Schulende													
	ZOB an			15:37		16:37		17:37	18:37	18:52	19:37	20:07	20:37	22:37
	ZOB ab	15:15		15:45	16:15	16:45	17:15	17:45	18:45	18:52	19:45	20:17	20:45	22:45
	Arnesboken-Schule Schulbeginn													
	Nordstern	15:17		15:47	16:17	16:47	17:17	17:47	18:47		19:47		20:47	22:47
Gnissau	Am Jägerhof	15:19		15:49	16:19	16:49	17:19	17:49	18:49		19:49		20:49	22:49
	Hof Hohenhorst											20:22		
	Heckkaten											20:23		
	Dr. Goder											20:24		
	Eiche											20:25		
Barghorst	Buschool									18:58				
	Dörpstraat	15:21		15:51	16:21	16:51	17:21	17:51	18:51		19:51		20:51	22:51
Glasau	Scheidekate	15:23		15:53	16:23	16:53	17:23	17:53	18:53		19:53		20:53	22:53
Neuland	Ort	15:24		15:54	16:24	16:54	17:24	17:54	18:54		19:54		20:54	22:54
Neu Glasau	Abzweig	15:25		15:55	16:25	16:55	17:25	17:55	18:55		19:55		20:55	22:55
Nesselteich	Ort	15:26		15:56	16:26	16:56	17:26	17:56	18:56		19:56		20:56	22:56
Sarau	Schulstraße	15:28		15:58	16:28	16:58	17:28	17:58	18:58		19:58		20:58	22:58
	Mühle	15:29	15:58	15:59	16:29	16:59	17:29	17:59	18:59		19:59		20:59	22:59
Glasau	Ort		15:59											
	Grenzweg		16:00											
Hassendorf	Wöbser Weg		16:02											
	Zur Linde		16:03											
	Nord		16:04											
	Abzweigung		16:06											
Hutzfeld	Gemeindeverwaltung		16:07											
	Heinrich-Harms-Schule		16:08											
	Siedlung	15:30		16:00	16:30	17:00	17:30	18:00	19:00		20:00		21:00	23:00
Kiekbusch	Hof	15:31		16:01	16:31	17:01	17:31	18:01	19:01		20:01		21:01	23:01
	Kiekbusch	15:32		16:02	16:32	17:02	17:32	18:02	19:02		20:02		21:02	23:02
Liensfeld	Ort	15:35		16:05	16:35	17:05	17:35	18:05	19:05		20:05		21:05	23:05
Windberg	Ort	15:36		16:06	16:36	17:06	17:36	18:06	19:06		20:06		21:06	23:06
Klenzau	West	15:37		16:07	16:37	17:07	17:37	18:07	19:07		20:07		21:07	23:07
	Ort	15:38		16:08	16:38	17:08	17:38	18:08	19:08		20:08		21:08	23:08
Braak	Ort	15:41		16:11	16:41	17:11	17:41	18:11	19:11		20:11		21:11	23:11
Eutin	Braaker Weg	15:45		16:15	16:45	17:15	17:45	18:15	19:15		20:15		21:15	23:15
	Klaus-Groth-Straße	15:46		16:16	16:46	17:16	17:46	18:16	19:16		20:16		21:16	23:16
	Friedrichstraße	15:47		16:17	16:47	17:17	17:47	18:17	19:17		20:17		21:17	23:17
	Bf/ZOB	15:49		16:19	16:49	17:19	17:49	18:19	19:19		20:19		21:19	23:19
	Johann-Heinrich-Voß-Schule Schulbeginn													
	Carl-Maria-von-Weber-Gymnasium Schulbeginn													
	<i>RB nach Lübeck</i>			16:29		17:29		18:29	19:29		20:29		21:29	23:29
	<i>RB nach Kiel</i>			16:29		17:29		18:29	19:29		20:29		21:29	23:29
	<i>Linie 5503 nach Bad Malente-Gremsmühlen</i>			16:33		-		18:33	-		20:33		-	-
	<i>Linie 5507 nach Bad Malente-Gremsmühlen</i>			16:33		-		18:33	-		20:33		-	-
	<i>Linie 5508 nach Oldenburg</i>			16:35		17:35		18:35	19:35		20:35		21:35	-
	<i>Linie 5516 nach Bosau</i>			16:38		17:38		18:38	19:38		20:38		-	-
	<i>Linie 5516b nach Bosau</i>			16:33		-		18:33	-		20:33		-	-
	<i>Linie 5518 nach Neustadt</i>			16:33		17:33		18:33	19:33		20:33		21:33	-
	<i>Linie 5518b nach Bujendorf</i>			16:33		-		18:33	-		20:33		-	-
	<i>Linie 5816 nach Scharbeutz</i>			16:38		17:38		18:38	19:38		20:38		21:38	-
	<i>Linie 5960b nach Pönitz</i>			16:32		-		18:32	-		20:32		-	-

Neustrukturierung des Buslinienetzes

Fahrplankonzept

Linie 5912

Eutin, Hbf/ZOB - Sarau - Ahrensböök, ZOB - Ahrensböök, ZOB - Curau - Gnissau - Stockelsdorf - Lübeck, Hbf/ZOB

Mo-Fr (F)	Profil	H-A	H-A	H-A	H-A	H-A	H-A	H-A	H-A	H-A	
Hinweg	Fahrt #	1	2	3	4	5	6	7	8	9	
Bemerkung / Einschränkung				(ALFA)		(ALFA)		(ALFA)		(ALFA)	
	Linie 5503 aus Bad Malente-Gremsmühlen	-	-	08:24	-	10:24	-	-	-	-	
	Linie 5507 aus Bad Malente-Gremsmühlen	-	-	08:24	-	10:24	-	-	-	-	
	Linie 5508 aus Oldenburg	-	07:25	08:25	09:25	10:25	11:25	12:25	13:25	14:25	
	Linie 5516 aus Bosau	-	07:18	08:18	09:18	10:18	11:18	12:18	13:18	14:18	
	Linie 5516b aus Bosau	-	-	08:24	-	10:24	-	-	-	-	
	Linie 5518 aus Neustadt	-	07:23	08:23	09:23	10:23	11:23	12:23	13:23	14:23	
	Linie 5518b aus Bujendorf	-	-	08:24	-	10:24	-	-	-	-	
	Linie 5816 aus Scharbeutz	-	07:18	08:18	09:18	10:18	11:18	12:18	13:18	14:18	
	Linie 5960b aus Pönitz	-	-	-	09:26	-	11:26	-	-	-	
	RB aus Kiel	06:28	07:28	08:28	09:28	10:28	11:28	12:28	13:28	14:28	
	RB aus Lübeck	06:28	07:28	08:28	09:28	10:28	11:28	12:28	13:28	14:28	
Eutin	Bf/ZOB	00:00	06:40	07:40	08:40	09:40	10:40	11:40	12:40	13:40	14:40
	Friedrichstraße	00:02	06:42	07:42	08:42	09:42	10:42	11:42	12:42	13:42	14:42
	Klaus-Groth-Straße	00:03	06:43	07:43	08:43	09:43	10:43	11:43	12:43	13:43	14:43
	Braaker Weg	00:04	06:44	07:44	08:44	09:44	10:44	11:44	12:44	13:44	14:44
Braak	Ort	00:07	06:47	07:47	08:47	09:47	10:47	11:47	12:47	13:47	14:47
Klenzau	Ort	00:10	06:50	07:50	08:50	09:50	10:50	11:50	12:50	13:50	14:50
	West	00:11	06:51	07:51	08:51	09:51	10:51	11:51	12:51	13:51	14:51
Windberg	Ort	00:12	06:52	07:52	08:52	09:52	10:52	11:52	12:52	13:52	14:52
Liensfeld	Ort	00:14	06:54	07:54	08:54	09:54	10:54	11:54	12:54	13:54	14:54
Kiekbusch	Kiekbusch	00:18	06:58	07:58	08:58	09:58	10:58	11:58	12:58	13:58	14:58
	Hof	00:19	06:59	07:59	08:59	09:59	10:59	11:59	12:59	13:59	14:59
Sarau	Siedlung	00:20	07:00	08:00	09:00	10:00	11:00	12:00	13:00	14:00	15:00
	Mühle	00:21	07:01	08:01	09:01	10:01	11:01	12:01	13:01	14:01	15:01
	Schulstraße	00:22	07:02	08:02	09:02	10:02	11:02	12:02	13:02	14:02	15:02
Nesselteich	Ort	00:24	07:04	08:04	09:04	10:04	11:04	12:04	13:04	14:04	15:04
Neu Glasau	Abzweig	00:25	07:05	08:05	09:05	10:05	11:05	12:05	13:05	14:05	15:05
Neuland	Ort	00:26	07:06	08:06	09:06	10:06	11:06	12:06	13:06	14:06	15:06
Glasau	Scheidekate	00:27	07:07	08:07	09:07	10:07	11:07	12:07	13:07	14:07	15:07
Barghorst	Dörpstraat	00:29	07:09	08:09	09:09	10:09	11:09	12:09	13:09	14:09	15:09
Ahrensböök	Am Jägerhof	00:31	07:11	08:11	09:11	10:11	11:11	12:11	13:11	14:11	15:11
	Nordstern	00:32	07:12	08:12	09:12	10:12	11:12	12:12	13:12	14:12	15:12
	ZOB an	00:34	07:14	08:14	09:14	10:14	11:14	12:14	13:14	14:14	15:14
	ZOB ab	00:36	07:16	08:16	09:16	10:16	11:16	12:16	13:16	14:16	15:16
	Lornsenplatz	00:38	07:18	08:18	09:18	10:18	11:18	12:18	13:18	14:18	15:18
	Triftstraße	00:40	07:20	08:20	09:20	10:20	11:20	12:20	13:20	14:20	15:20
	Steindamm	00:42	07:22	08:22	09:22	10:22	11:22	12:22	13:22	14:22	15:22
	Steindamm / Neuhof	00:43	07:23	08:23	09:23	10:23	11:23	12:23	13:23	14:23	15:23
Dunkelsdorf	Dunkelsdorfer Weg	00:44	07:24	08:24	09:24	10:24	11:24	12:24	13:24	14:24	15:24
Dunkelsdorf	Bokhof	00:45	07:25	08:25	09:25	10:25	11:25	12:25	13:25	14:25	15:25
Dakendorf	Abzweigung Böbs	00:46	07:26	08:26	09:26	10:26	11:26	12:26	13:26	14:26	15:26
Curau	Dorfstraße	00:48	07:28	08:28	09:28	10:28	11:28	12:28	13:28	14:28	15:28
Dissau	Post	00:51	07:31	08:31	09:31	10:31	11:31	12:31	13:31	14:31	15:31
	Mühle	00:52	07:32	08:32	09:32	10:32	11:32	12:32	13:32	14:32	15:32
Arfrade	Hähnenkamp	00:54	07:34	08:34	09:34	10:34	11:34	12:34	13:34	14:34	15:34
	Abzweigung	00:55	07:35	08:35	09:35	10:35	11:35	12:35	13:35	14:35	15:35
Stockelsdorf	Bargerbrück	00:57	07:37	08:37	09:37	10:37	11:37	12:37	13:37	14:37	15:37
	Abzweigung Gewerbegebiet	01:00	07:40	08:40	09:40	10:40	11:40	12:40	13:40	14:40	15:40
	Bäckergang	01:02	07:42	08:42	09:42	10:42	11:42	12:42	13:42	14:42	15:42
	Marienburgerstraße	01:04	07:44	08:44	09:44	10:44	11:44	12:44	13:44	14:44	15:44
	Rathausmarkt	01:05	07:45	08:45	09:45	10:45	11:45	12:45	13:45	14:45	15:45
Lübeck	Reinsbeker Straße	01:07	07:47	08:47	09:47	10:47	11:47	12:47	13:47	14:47	15:47
	Kurzer Weg	01:09	07:49	08:49	09:49	10:49	11:49	12:49	13:49	14:49	15:49
	Waisenhofstraße	01:11	07:51	08:51	09:51	10:51	11:51	12:51	13:51	14:51	15:51
	Adlerstraße	01:13	07:53	08:53	09:53	10:53	11:53	12:53	13:53	14:53	15:53
	Hbf/ZOB	01:15	07:55	08:55	09:55	10:55	11:55	12:55	13:55	14:55	15:55
	RE nach Hamburg		08:08	09:08	10:08	11:08	12:08	13:08	14:08	15:08	16:08

Neustrukturierung des Buslinienetzes

Fahrplankonzept

Linie 5912

Eutin, Hbf/ZOB - Sarau - Ahrensbök, ZOB -
Ahrensbök, ZOB - Curau - Gnissau - Stockelsdorf -
Lübeck, Hbf/ZOB

Mo-Fr (F)	Profil	H-A	H-A	H-A	H-A	H-A	H-A
Hinweg	Fahrt #	10	11	12	13	14	15
Bemerkung / Einschränkung					(ALFA)	ALFA	ALFA
	Linie 5503 aus Bad Malente-Gremsmühlen	15:24	-	17:24	-	-	-
	Linie 5507 aus Bad Malente-Gremsmühlen	15:24	-	17:24	-	-	-
	Linie 5508 aus Oldenburg	15:25	16:25	17:25	18:25	19:25	-
	Linie 5516 aus Bosau	15:18	16:18	17:18	18:18	19:18	21:18
	Linie 5516b aus Bosau	15:24	-	17:24	-	-	-
	Linie 5518 aus Neustadt	15:23	16:23	17:23	18:23	19:23	21:23
	Linie 5518b aus Bujendorf	15:24	-	17:24	-	-	-
	Linie 5816 aus Scharbeutz	15:18	16:18	17:18	18:18	19:18	21:18
	Linie 5960b aus Pönitz	-	16:26	-	18:26	-	-
	RB aus Kiel	15:28	16:28	17:28	18:28	19:28	21:28
	RB aus Lübeck	15:28	16:28	17:28	18:28	19:28	21:28
Eutin	Bf/ZOB	15:40	16:40	17:40	18:40	19:40	21:40
	Friedrichstraße	15:42	16:42	17:42	18:42	19:42	21:42
	Klaus-Groth-Straße	15:43	16:43	17:43	18:43	19:43	21:43
	Braaker Weg	15:44	16:44	17:44	18:44	19:44	21:44
Braak	Ort	15:47	16:47	17:47	18:47	19:47	21:47
Klenzau	Ort	15:50	16:50	17:50	18:50	19:50	21:50
	West	15:51	16:51	17:51	18:51	19:51	21:51
Windberg	Ort	15:52	16:52	17:52	18:52	19:52	21:52
Liensfeld	Ort	15:54	16:54	17:54	18:54	19:54	21:54
Kiekbusch	Kiekbusch	15:58	16:58	17:58	18:58	19:58	21:58
	Hof	15:59	16:59	17:59	18:59	19:59	21:59
Sarau	Siedlung	16:00	17:00	18:00	19:00	20:00	22:00
	Mühle	16:01	17:01	18:01	19:01	20:01	22:01
	Schulstraße	16:02	17:02	18:02	19:02	20:02	22:02
Nesselteich	Ort	16:04	17:04	18:04	19:04	20:04	22:04
Neu Glasau	Abzweig	16:05	17:05	18:05	19:05	20:05	22:05
Neuland	Ort	16:06	17:06	18:06	19:06	20:06	22:06
Glasau	Scheidekate	16:07	17:07	18:07	19:07	20:07	22:07
Barghorst	Dörpstraat	16:09	17:09	18:09	19:09	20:09	22:09
Ahrensbök	Am Jägerhof	16:11	17:11	18:11	19:11	20:11	22:11
	Nordstern	16:12	17:12	18:12	19:12	20:12	22:12
	ZOB an	16:14	17:14	18:14	19:14	20:14	22:14
	ZOB ab	16:16	17:16	18:16	19:16	20:16	22:16
	Lormsenplatz	16:18	17:18	18:18	19:18	20:18	22:18
	Triftstraße	16:20	17:20	18:20	19:20	20:20	22:20
	Steindamm	16:22	17:22	18:22	19:22	20:22	22:22
	Steindamm / Neuhof	16:23	17:23	18:23	19:23	20:23	22:23
Dunkelsdorf	Dunkelsdorfer Weg	16:24	17:24	18:24	19:24	20:24	22:24
Dunkelsdorf	Bokhof	16:25	17:25	18:25	19:25	20:25	22:25
Dakendorf	Abzweigung Böbs	16:26	17:26	18:26	19:26	20:26	22:26
Curau	Dorfstraße	16:28	17:28	18:28	19:28	20:28	22:28
Dissau	Post	16:31	17:31	18:31	19:31	20:31	22:31
	Mühle	16:32	17:32	18:32	19:32	20:32	22:32
Arfrade	Hähnenkamp	16:34	17:34	18:34	19:34	20:34	22:34
	Abzweigung	16:35	17:35	18:35	19:35	20:35	22:35
Stockelsdorf	Bargerbrück	16:37	17:37	18:37	19:37	20:37	22:37
	Abzweigung Gewerbegebiet	16:40	17:40	18:40	19:40	20:40	22:40
	Bäckerweg	16:42	17:42	18:42	19:42	20:42	22:42
	Marienburgerstraße	16:44	17:44	18:44	19:44	20:44	22:44
	Rathausmarkt	16:45	17:45	18:45	19:45	20:45	22:45
Lübeck	Reinsbeker Straße	16:47	17:47	18:47	19:47	20:47	22:47
	Kurzer Weg	16:49	17:49	18:49	19:49	20:49	22:49
	Waisenhofstraße	16:51	17:51	18:51	19:51	20:51	22:51
	Adlerstraße	16:53	17:53	18:53	19:53	20:53	22:53
	Hbf/ZOB	16:55	17:55	18:55	19:55	20:55	22:55
	RE nach Hamburg	17:08	18:08	19:08	20:08	21:08	23:08

Kreis Ostholstein

Neustrukturierung des Busliniennetzes

Fahrplankonzept

Linie 5912

Eutin, Hbf/ZOB - Sarau - Ahrensböök, ZOB - Ahrensböök, ZOB - Curau - Gnissau - Stockelsdorf - Lübeck, Hbf/ZOB

Mo-Fr (F)	Profil	R-A	R-A	R-A	R-A	R-A	R-A	R-A	R-A	R-A	
Rückweg	Fahrt #	16	17	18	19	20	21	22	23	24	
Bemerkung / Einschränkung				(ALFA)		(ALFA)		(ALFA)		(ALFA)	
	<i>RE aus Hamburg</i>		06:48	07:48	08:48	09:48	10:48	11:48	12:48	13:48	14:48
Lübeck	Hbf/ZOB	00:00	06:58	07:58	08:58	09:58	10:58	11:58	12:58	13:58	14:58
	Adlerstraße	00:02	07:00	08:00	09:00	10:00	11:00	12:00	13:00	14:00	15:00
	Waisenhofstraße	00:04	07:02	08:02	09:02	10:02	11:02	12:02	13:02	14:02	15:02
	Kurzer Weg	00:06	07:04	08:04	09:04	10:04	11:04	12:04	13:04	14:04	15:04
	Reinsbeker Straße	00:08	07:06	08:06	09:06	10:06	11:06	12:06	13:06	14:06	15:06
Stockelsdorf	Rathausmarkt	00:10	07:08	08:08	09:08	10:08	11:08	12:08	13:08	14:08	15:08
	<i>DorfBus Stockelsdorf nach Bad Schwartau</i>			08:15	09:15	10:15					15:15
	<i>DorfBus Stockelsdorf nach Stormarn</i>				09:22	11:22					
	Marienbruggstraße	00:11	07:09	08:09	09:09	10:09	11:09	12:09	13:09	14:09	15:09
	Bäckergang	00:13	07:11	08:11	09:11	10:11	11:11	12:11	13:11	14:11	15:11
	Haupt- und Realschule	00:14	07:12	08:12	09:12	10:12	11:12	12:12	13:12	14:12	15:12
	Abzweigung Gewerbegebiet	00:15	07:13	08:13	09:13	10:13	11:13	12:13	13:13	14:13	15:13
	Bargerbrück	00:19	07:17	08:17	09:17	10:17	11:17	12:17	13:17	14:17	15:17
Arfrade	Abzweigung	00:21	07:19	08:19	09:19	10:19	11:19	12:19	13:19	14:19	15:19
	Hähnenkamp	00:22	07:20	08:20	09:20	10:20	11:20	12:20	13:20	14:20	15:20
Dissau	Mühle	00:24	07:22	08:22	09:22	10:22	11:22	12:22	13:22	14:22	15:22
	Post	00:25	07:23	08:23	09:23	10:23	11:23	12:23	13:23	14:23	15:23
	Gastwirtschaft	00:26	07:24	08:24	09:24	10:24	11:24	12:24	13:24	14:24	15:24
Curau	Dorfstraße	00:27	07:25	08:25	09:25	10:25	11:25	12:25	13:25	14:25	15:25
Dakendorf	Abzweigung Böbs	00:29	07:27	08:27	09:27	10:27	11:27	12:27	13:27	14:27	15:27
Dunkelsdorf	Bokhof	00:30	07:28	08:28	09:28	10:28	11:28	12:28	13:28	14:28	15:28
	Dunkelsdorfer Weg	00:31	07:29	08:29	09:29	10:29	11:29	12:29	13:29	14:29	15:29
Ahrensböök	Steindamm / Neuhof	00:32	07:30	08:30	09:30	10:30	11:30	12:30	13:30	14:30	15:30
	Steindamm	00:33	07:31	08:31	09:31	10:31	11:31	12:31	13:31	14:31	15:31
	Triftstraße	00:35	07:33	08:33	09:33	10:33	11:33	12:33	13:33	14:33	15:33
	Lomsenplatz	00:37	07:35	08:35	09:35	10:35	11:35	12:35	13:35	14:35	15:35
	ZOB an	00:39	07:37	08:37	09:37	10:37	11:37	12:37	13:37	14:37	15:37
	ZOB ab	00:47	07:45	08:45	09:45	10:45	11:45	12:45	13:45	14:45	15:45
	Nordstern	00:49	07:47	08:47	09:47	10:47	11:47	12:47	13:47	14:47	15:47
	Am Jägerhof	00:51	07:49	08:49	09:49	10:49	11:49	12:49	13:49	14:49	15:49
Barghorst	Dörpstraat	00:53	07:51	08:51	09:51	10:51	11:51	12:51	13:51	14:51	15:51
Glasau	Scheidekate	00:55	07:53	08:53	09:53	10:53	11:53	12:53	13:53	14:53	15:53
Neuland	Ort	00:56	07:54	08:54	09:54	10:54	11:54	12:54	13:54	14:54	15:54
Neu Glasau	Abzweig	00:57	07:55	08:55	09:55	10:55	11:55	12:55	13:55	14:55	15:55
Nesselteich	Ort	00:58	07:56	08:56	09:56	10:56	11:56	12:56	13:56	14:56	15:56
Sarau	Schulstraße	01:00	07:58	08:58	09:58	10:58	11:58	12:58	13:58	14:58	15:58
	Mühle	01:01	07:59	08:59	09:59	10:59	11:59	12:59	13:59	14:59	15:59
	Siedlung	01:02	08:00	09:00	10:00	11:00	12:00	13:00	14:00	15:00	16:00
Kiekbusch	Hof	01:03	08:01	09:01	10:01	11:01	12:01	13:01	14:01	15:01	16:01
	Kiekbusch	01:04	08:02	09:02	10:02	11:02	12:02	13:02	14:02	15:02	16:02
Liensfeld	Ort	01:07	08:05	09:05	10:05	11:05	12:05	13:05	14:05	15:05	16:05
Windberg	Ort	01:08	08:06	09:06	10:06	11:06	12:06	13:06	14:06	15:06	16:06
Klenzau	West	01:09	08:07	09:07	10:07	11:07	12:07	13:07	14:07	15:07	16:07
	Ort	01:10	08:08	09:08	10:08	11:08	12:08	13:08	14:08	15:08	16:08
Braak	Ort	01:13	08:11	09:11	10:11	11:11	12:11	13:11	14:11	15:11	16:11
Eutin	Braaker Weg	01:17	08:15	09:15	10:15	11:15	12:15	13:15	14:15	15:15	16:15
	Klaus-Groth-Straße	01:18	08:16	09:16	10:16	11:16	12:16	13:16	14:16	15:16	16:16
	Friedrichstraße	01:19	08:17	09:17	10:17	11:17	12:17	13:17	14:17	15:17	16:17
	Bf/ZOB	01:21	08:19	09:19	10:19	11:19	12:19	13:19	14:19	15:19	16:19
	<i>RB nach Lübeck</i>		08:29	09:29	10:29	11:29	12:29	13:29	14:29	15:29	16:29
	<i>RB nach Kiel</i>		08:29	09:29	10:29	11:29	12:29	13:29	14:29	15:29	16:29
	<i>Linie 5503 nach Bad Malente-Gremsmühlen</i>		08:33	-	10:33	-	-	-	-	15:33	-
	<i>Linie 5507 nach Bad Malente-Gremsmühlen</i>		08:33	-	10:33	-	-	-	-	15:33	-
	<i>Linie 5508 nach Oldenburg</i>		08:35	09:35	10:35	11:35	12:35	13:35	14:35	15:35	16:35
	<i>Linie 5516 nach Bosau</i>		08:38	09:38	10:38	11:38	12:38	13:38	14:38	15:38	16:38
	<i>Linie 5516b nach Bosau</i>		08:33	-	10:33	-	-	-	-	15:33	-
	<i>Linie 5518 nach Neustadt</i>		08:33	09:33	10:33	11:33	12:33	13:33	14:33	15:33	16:33
	<i>Linie 5518b nach Bujendorf</i>		08:33	-	10:33	-	-	-	-	15:33	-
	<i>Linie 5816 nach Scharbeutz</i>		08:38	09:38	10:38	11:38	12:38	13:38	14:38	15:38	16:38
	<i>Linie 5960b nach Pönitz</i>		08:31	-	10:31	-	-	-	-	15:31	-

Neustrukturierung des Buslinienetzes

Fahrplankonzept

Linie 5912

Eutin, Hbf/ZOB - Sarau - Ahrensbök, ZOB -
Ahrensbök, ZOB - Curau - Gnissau - Stockelsdorf -
Lübeck, Hbf/ZOB

Mo-Fr (F)	Profil	R-A	R-A	R-A	R-A	R-A	R-A
Rückweg	Fahrt #	25	26	27	28	29	30
Bemerkung / Einschränkung		(ALFA)			ALFA	ALFA	
	<i>RE aus Hamburg</i>	15:48	16:48	17:48	18:48	19:48	21:48
Lübeck	Hbf/ZOB	15:58	16:58	17:58	18:58	19:58	21:58
	Adlerstraße	16:00	17:00	18:00	19:00	20:00	22:00
	Waisenhofstraße	16:02	17:02	18:02	19:02	20:02	22:02
	Kurzer Weg	16:04	17:04	18:04	19:04	20:04	22:04
	Reinsbeker Straße	16:06	17:06	18:06	19:06	20:06	22:06
Stockelsdorf	Rathausmarkt	16:08	17:08	18:08	19:08	20:08	22:08
	<i>DorfBus Stockelsdorf nach Bad Schwartau</i>		17:15				
	<i>DorfBus Stockelsdorf nach Stormarn</i>	16:22		18:22			
	Marienbruggstraße	16:09	17:09	18:09	19:09	20:09	22:09
	Bäckergang	16:11	17:11	18:11	19:11	20:11	22:11
	Haupt- und Realschule	16:12	17:12	18:12	19:12	20:12	22:12
	Abzweigung Gewerbegebiet	16:13	17:13	18:13	19:13	20:13	22:13
	Bargerbrück	16:17	17:17	18:17	19:17	20:17	22:17
Arfrade	Abzweigung	16:19	17:19	18:19	19:19	20:19	22:19
	Hähnenkamp	16:20	17:20	18:20	19:20	20:20	22:20
Dissau	Mühle	16:22	17:22	18:22	19:22	20:22	22:22
	Post	16:23	17:23	18:23	19:23	20:23	22:23
	Gastwirtschaft	16:24	17:24	18:24	19:24	20:24	22:24
Curau	Dorfstraße	16:25	17:25	18:25	19:25	20:25	22:25
Dakendorf	Abzweigung Böbs	16:27	17:27	18:27	19:27	20:27	22:27
Dunkelsdorf	Bokhof	16:28	17:28	18:28	19:28	20:28	22:28
	Dunkelsdorfer Weg	16:29	17:29	18:29	19:29	20:29	22:29
Ahrensbök	Steindamm / Neuho	16:30	17:30	18:30	19:30	20:30	22:30
	Steindamm	16:31	17:31	18:31	19:31	20:31	22:31
	Triftstraße	16:33	17:33	18:33	19:33	20:33	22:33
	Lornsplatz	16:35	17:35	18:35	19:35	20:35	22:35
	ZOB an	16:37	17:37	18:37	19:37	20:37	22:37
	ZOB ab	16:45	17:45	18:45	19:45	20:45	22:45
	Nordstern	16:47	17:47	18:47	19:47	20:47	22:47
	Am Jägerhof	16:49	17:49	18:49	19:49	20:49	22:49
Barghorst	Dörpstraat	16:51	17:51	18:51	19:51	20:51	22:51
Glasau	Scheidekate	16:53	17:53	18:53	19:53	20:53	22:53
Neuland	Ort	16:54	17:54	18:54	19:54	20:54	22:54
Neu Glasau	Abzweig	16:55	17:55	18:55	19:55	20:55	22:55
Nesselteich	Ort	16:56	17:56	18:56	19:56	20:56	22:56
Sarau	Schulstraße	16:58	17:58	18:58	19:58	20:58	22:58
	Mühle	16:59	17:59	18:59	19:59	20:59	22:59
	Siedlung	17:00	18:00	19:00	20:00	21:00	23:00
Kiekbusch	Hof	17:01	18:01	19:01	20:01	21:01	23:01
	Kiekbusch	17:02	18:02	19:02	20:02	21:02	23:02
Liensfeld	Ort	17:05	18:05	19:05	20:05	21:05	23:05
Windberg	Ort	17:06	18:06	19:06	20:06	21:06	23:06
Klenzau	West	17:07	18:07	19:07	20:07	21:07	23:07
	Ort	17:08	18:08	19:08	20:08	21:08	23:08
Braak	Ort	17:11	18:11	19:11	20:11	21:11	23:11
Eutin	Braaker Weg	17:15	18:15	19:15	20:15	21:15	23:15
	Klaus-Groth-Straße	17:16	18:16	19:16	20:16	21:16	23:16
	Friedrichstraße	17:17	18:17	19:17	20:17	21:17	23:17
	Hf/ZOB	17:19	18:19	19:19	20:19	21:19	23:19
	<i>RB nach Lübeck</i>	17:29	18:29	19:29	20:29	21:29	23:29
	<i>RB nach Kiel</i>	17:29	18:29	19:29	20:29	21:29	23:29
	<i>Linie 5503 nach Bad Malente-Gremsmühlen</i>	17:33	-	-	-	-	-
	<i>Linie 5507 nach Bad Malente-Gremsmühlen</i>	17:33	-	-	-	-	-
	<i>Linie 5508 nach Oldenburg</i>	17:35	18:35	19:35	-	21:35	-
	<i>Linie 5516 nach Bosau</i>	17:38	18:38	19:38	20:38	-	-
	<i>Linie 5516b nach Bosau</i>	17:33	-	-	-	-	-
	<i>Linie 5518 nach Neustadt</i>	17:33	18:33	19:33	20:33	21:33	-
	<i>Linie 5518b nach Bujendorf</i>	17:33	-	-	-	-	-
	<i>Linie 5816 nach Scharbeutz</i>	17:38	18:38	19:38	20:38	21:38	-
	<i>Linie 5960b nach Pönitz</i>	17:31	-	-	-	-	-

Neustrukturierung des Buslinienetzes

Fahrplankonzept

Linie 5912

Eutin, Hbf/ZOB - Sarau - Ahrensböök, ZOB -
Ahrensböök, ZOB - Curau - Gnissau - Stockelsdorf -
Lübeck, Hbf/ZOB

Sa	Profil	H-A	H-A	H-A	H-A	H-A	H-A	H-A	H-A	H-A
Hinweg	Fahrt #	1	2	3	4	5	6	7	8	9
	Bemerkung / Einschränkung	(ALFA)	(ALFA)	(ALFA)	(ALFA)	(ALFA)	(ALFA)	(ALFA)	(ALFA)	(ALFA)
	Linie 5503 aus Bad Malente-Gremsmühlen	-	-	08:24	-	10:24	-	-	-	-
	Linie 5507 aus Bad Malente-Gremsmühlen	-	-	08:24	-	10:24	-	-	-	-
	Linie 5508 aus Oldenburg	-	-	08:25	09:25	10:25	11:25	12:25	13:25	14:25
	Linie 5516 aus Bosau	-	07:18	08:18	09:18	10:18	11:18	12:18	13:18	14:18
	Linie 5516b aus Bosau	-	-	08:24	-	10:24	-	-	-	-
	Linie 5518 aus Neustadt	-	07:23	08:23	09:23	10:23	11:23	12:23	13:23	14:23
	Linie 5518b aus Bujendorf	-	-	08:24	-	10:24	-	-	-	-
	Linie 5816 aus Scharbeutz	-	07:18	08:18	09:18	10:18	11:18	12:18	13:18	14:18
	Linie 5960b aus Pönitz	-	-	-	09:26	-	11:26	-	-	-
	RB aus Kiel	06:28	07:28	08:28	09:28	10:28	11:28	12:28	13:28	14:28
	RB aus Lübeck	06:28	07:28	08:28	09:28	10:28	11:28	12:28	13:28	14:28
Eutin	Bf/ZOB	00:00	06:40	07:40	08:40	09:40	10:40	11:40	12:40	13:40
	Friedrichstraße	00:02	06:42	07:42	08:42	09:42	10:42	11:42	12:42	13:42
	Klaus-Groth-Straße	00:03	06:43	07:43	08:43	09:43	10:43	11:43	12:43	13:43
	Braaker Weg	00:04	06:44	07:44	08:44	09:44	10:44	11:44	12:44	13:44
Braak	Ort	00:07	06:47	07:47	08:47	09:47	10:47	11:47	12:47	13:47
Klenzau	Ort	00:10	06:50	07:50	08:50	09:50	10:50	11:50	12:50	13:50
	West	00:11	06:51	07:51	08:51	09:51	10:51	11:51	12:51	13:51
Windberg	Ort	00:12	06:52	07:52	08:52	09:52	10:52	11:52	12:52	13:52
Liensfeld	Ort	00:14	06:54	07:54	08:54	09:54	10:54	11:54	12:54	13:54
Kiekbusch	Kiekbusch	00:18	06:58	07:58	08:58	09:58	10:58	11:58	12:58	13:58
	Hof	00:19	06:59	07:59	08:59	09:59	10:59	11:59	12:59	13:59
Sarau	Siedlung	00:20	07:00	08:00	09:00	10:00	11:00	12:00	13:00	14:00
	Mühle	00:21	07:01	08:01	09:01	10:01	11:01	12:01	13:01	14:01
	Schulstraße	00:22	07:02	08:02	09:02	10:02	11:02	12:02	13:02	14:02
Nesselteich	Ort	00:24	07:04	08:04	09:04	10:04	11:04	12:04	13:04	14:04
Neu Glasau	Abzweig	00:25	07:05	08:05	09:05	10:05	11:05	12:05	13:05	14:05
Neuland	Ort	00:26	07:06	08:06	09:06	10:06	11:06	12:06	13:06	14:06
Glasau	Scheidekate	00:27	07:07	08:07	09:07	10:07	11:07	12:07	13:07	14:07
Barghorst	Dörpstraat	00:29	07:09	08:09	09:09	10:09	11:09	12:09	13:09	14:09
Ahrensböök	Am Jägerhof	00:31	07:11	08:11	09:11	10:11	11:11	12:11	13:11	14:11
	Nordstern	00:32	07:12	08:12	09:12	10:12	11:12	12:12	13:12	14:12
	ZOB an	00:34	07:14	08:14	09:14	10:14	11:14	12:14	13:14	14:14
	ZOB ab	00:36	07:16	08:16	09:16	10:16	11:16	12:16	13:16	14:16
	Lornsenplatz	00:38	07:18	08:18	09:18	10:18	11:18	12:18	13:18	14:18
	Triftstraße	00:40	07:20	08:20	09:20	10:20	11:20	12:20	13:20	14:20
	Steindamm	00:42	07:22	08:22	09:22	10:22	11:22	12:22	13:22	14:22
	Steindamm / Neuhof	00:43	07:23	08:23	09:23	10:23	11:23	12:23	13:23	14:23
Dunkelsdorf	Dunkelsdorfer Weg	00:44	07:24	08:24	09:24	10:24	11:24	12:24	13:24	14:24
Dunkelsdorf	Bokhof	00:45	07:25	08:25	09:25	10:25	11:25	12:25	13:25	14:25
Dakendorf	Abzweigung Böbs	00:46	07:26	08:26	09:26	10:26	11:26	12:26	13:26	14:26
Curau	Dorfstraße	00:48	07:28	08:28	09:28	10:28	11:28	12:28	13:28	14:28
Dissau	Post	00:51	07:31	08:31	09:31	10:31	11:31	12:31	13:31	14:31
	Mühle	00:52	07:32	08:32	09:32	10:32	11:32	12:32	13:32	14:32
Arfrade	Hähnenkamp	00:54	07:34	08:34	09:34	10:34	11:34	12:34	13:34	14:34
	Abzweigung	00:55	07:35	08:35	09:35	10:35	11:35	12:35	13:35	14:35
Stockelsdorf	Bargerbrück	00:57	07:37	08:37	09:37	10:37	11:37	12:37	13:37	14:37
	Abzweigung Gewerbegebiet	01:00	07:40	08:40	09:40	10:40	11:40	12:40	13:40	14:40
	Bäckergang	01:02	07:42	08:42	09:42	10:42	11:42	12:42	13:42	14:42
	Marienburgerstraße	01:04	07:44	08:44	09:44	10:44	11:44	12:44	13:44	14:44
	Rathausmarkt	01:05	07:45	08:45	09:45	10:45	11:45	12:45	13:45	14:45
Lübeck	Reinsbeker Straße	01:07	07:47	08:47	09:47	10:47	11:47	12:47	13:47	14:47
	Kurzer Weg	01:09	07:49	08:49	09:49	10:49	11:49	12:49	13:49	14:49
	Waisenhofstraße	01:11	07:51	08:51	09:51	10:51	11:51	12:51	13:51	14:51
	Adlerstraße	01:13	07:53	08:53	09:53	10:53	11:53	12:53	13:53	14:53
	Hbf/ZOB	01:15	07:55	08:55	09:55	10:55	11:55	12:55	13:55	14:55
	RE nach Hamburg		08:08	09:08	10:08	11:08	12:08	13:08	14:08	15:08

Neustrukturierung des Buslinienetzes

Fahrplankonzept

Linie 5912

Eutin, Hbf/ZOB - Sarau - Ahrensböök, ZOB -
Ahrensböök, ZOB - Curau - Gnissau - Stockelsdorf -
Lübeck, Hbf/ZOB

Sa	Profil	H-A	H-A	H-A	H-A	H-A
Hinweg	Fahrt #	10	11	12	13	14
	Bemerkung / Einschränkung	(ALFA)	(ALFA)	ALFA	ALFA	ALFA
	Linie 5503 aus Bad Malente-Gremsmühlen	15:24	-	17:24	-	-
	Linie 5507 aus Bad Malente-Gremsmühlen	15:24	-	17:24	-	-
	Linie 5508 aus Oldenburg	15:25	16:25	17:25	19:25	21:25
	Linie 5516 aus Bosau	15:18	16:18	17:18	-	-
	Linie 5516b aus Bosau	15:24	-	17:24	-	-
	Linie 5518 aus Neustadt	15:23	16:23	17:23	19:23	21:23
	Linie 5518b aus Bujendorf	15:24	-	17:24	-	-
	Linie 5816 aus Scharbeutz	15:18	16:18	17:18	-	-
	Linie 5960b aus Pönitz	-	16:26	-	-	-
	RB aus Kiel	15:28	16:28	17:28	19:28	21:28
	RB aus Lübeck	15:28	16:28	17:28	19:28	21:28
Eutin	Bf/ZOB	15:40	16:40	17:40	19:40	21:40
	Friedrichstraße	15:42	16:42	17:42	19:42	21:42
	Klaus-Groth-Straße	15:43	16:43	17:43	19:43	21:43
	Braaker Weg	15:44	16:44	17:44	19:44	21:44
Braak	Ort	15:47	16:47	17:47	19:47	21:47
Klenzau	Ort	15:50	16:50	17:50	19:50	21:50
	West	15:51	16:51	17:51	19:51	21:51
Windberg	Ort	15:52	16:52	17:52	19:52	21:52
Liensfeld	Ort	15:54	16:54	17:54	19:54	21:54
Kiekbusch	Kiekbusch	15:58	16:58	17:58	19:58	21:58
	Hof	15:59	16:59	17:59	19:59	21:59
Sarau	Siedlung	16:00	17:00	18:00	20:00	22:00
	Mühle	16:01	17:01	18:01	20:01	22:01
	Schulstraße	16:02	17:02	18:02	20:02	22:02
Nesselteich	Ort	16:04	17:04	18:04	20:04	22:04
Neu Glasau	Abzweig	16:05	17:05	18:05	20:05	22:05
Neuland	Ort	16:06	17:06	18:06	20:06	22:06
Glasau	Scheidekate	16:07	17:07	18:07	20:07	22:07
Barghorst	Dörpstraat	16:09	17:09	18:09	20:09	22:09
Ahrensböök	Am Jägerhof	16:11	17:11	18:11	20:11	22:11
	Nordstern	16:12	17:12	18:12	20:12	22:12
	ZOB an	16:14	17:14	18:14	20:14	22:14
	ZOB ab	16:16	17:16	18:16	20:16	22:16
	Lormsenplatz	16:18	17:18	18:18	20:18	22:18
	Triftstraße	16:20	17:20	18:20	20:20	22:20
	Steindamm	16:22	17:22	18:22	20:22	22:22
	Steindamm / Neuhof	16:23	17:23	18:23	20:23	22:23
Dunkelsdorf	Dunkelsdorfer Weg	16:24	17:24	18:24	20:24	22:24
Dunkelsdorf	Bokhof	16:25	17:25	18:25	20:25	22:25
Dakendorf	Abzweigung Böbs	16:26	17:26	18:26	20:26	22:26
Curau	Dorfstraße	16:28	17:28	18:28	20:28	22:28
Dissau	Post	16:31	17:31	18:31	20:31	22:31
	Mühle	16:32	17:32	18:32	20:32	22:32
Arfrade	Hähnenkamp	16:34	17:34	18:34	20:34	22:34
	Abzweigung	16:35	17:35	18:35	20:35	22:35
Stockelsdorf	Bargerbrück	16:37	17:37	18:37	20:37	22:37
	Abzweigung Gewerbegebiet	16:40	17:40	18:40	20:40	22:40
	Bäckergang	16:42	17:42	18:42	20:42	22:42
	Marienburgerstraße	16:44	17:44	18:44	20:44	22:44
	Rathausmarkt	16:45	17:45	18:45	20:45	22:45
Lübeck	Reinsbeker Straße	16:47	17:47	18:47	20:47	22:47
	Kurzer Weg	16:49	17:49	18:49	20:49	22:49
	Waisenhofstraße	16:51	17:51	18:51	20:51	22:51
	Adlerstraße	16:53	17:53	18:53	20:53	22:53
	Hbf/ZOB	16:55	17:55	18:55	20:55	22:55
	RE nach Hamburg	17:08	18:08	19:08	21:08	23:08

Kreis Ostholstein

Neustrukturierung des Buslinienetzes

Fahrplankonzept

Linie 5912

Eutin, Hbf/ZOB - Sarau - Ahrensböök, ZOB - Ahrensböök, ZOB - Curau - Gnissau - Stockelsdorf - Lübeck, Hbf/ZOB

Sa	Profil	R-A	R-A	R-A	R-A	R-A	R-A	R-A	R-A	R-A	
Rückweg	Fahrt #	15	16	17	18	19	20	21	22	23	
Bemerkung / Einschränkung		(ALFA)	(ALFA)	(ALFA)	(ALFA)	(ALFA)	(ALFA)	(ALFA)	(ALFA)	(ALFA)	
	<i>RE aus Hamburg</i>		06:48	07:48	08:48	09:48	10:48	11:48	12:48	13:48	14:48
Lübeck	Hbf/ZOB	00:00	06:58	07:58	08:58	09:58	10:58	11:58	12:58	13:58	14:58
	Adlerstraße	00:02	07:00	08:00	09:00	10:00	11:00	12:00	13:00	14:00	15:00
	Waisenhofstraße	00:04	07:02	08:02	09:02	10:02	11:02	12:02	13:02	14:02	15:02
	Kurzer Weg	00:06	07:04	08:04	09:04	10:04	11:04	12:04	13:04	14:04	15:04
	Reinsbeker Straße	00:08	07:06	08:06	09:06	10:06	11:06	12:06	13:06	14:06	15:06
Stockelsdorf	Rathausmarkt	00:10	07:08	08:08	09:08	10:08	11:08	12:08	13:08	14:08	15:08
<i>DorfBus Stockelsdorf nach Bad Schwartau</i>			08:15		10:15						
<i>DorfBus Stockelsdorf nach Stormarn</i>					09:22		11:22				
	Marienbruggstraße	00:11	07:09	08:09	09:09	10:09	11:09	12:09	13:09	14:09	15:09
	Bäckergang	00:13	07:11	08:11	09:11	10:11	11:11	12:11	13:11	14:11	15:11
	Haupt- und Realschule	00:14	07:12	08:12	09:12	10:12	11:12	12:12	13:12	14:12	15:12
	Abzweigung Gewerbegebiet	00:15	07:13	08:13	09:13	10:13	11:13	12:13	13:13	14:13	15:13
	Bargerbrück	00:19	07:17	08:17	09:17	10:17	11:17	12:17	13:17	14:17	15:17
Arfrade	Abzweigung	00:21	07:19	08:19	09:19	10:19	11:19	12:19	13:19	14:19	15:19
	Hähnenkamp	00:22	07:20	08:20	09:20	10:20	11:20	12:20	13:20	14:20	15:20
Dissau	Mühle	00:24	07:22	08:22	09:22	10:22	11:22	12:22	13:22	14:22	15:22
	Post	00:25	07:23	08:23	09:23	10:23	11:23	12:23	13:23	14:23	15:23
	Gastwirtschaft	00:26	07:24	08:24	09:24	10:24	11:24	12:24	13:24	14:24	15:24
Curau	Dorfstraße	00:27	07:25	08:25	09:25	10:25	11:25	12:25	13:25	14:25	15:25
Dakendorf	Abzweigung Böbs	00:29	07:27	08:27	09:27	10:27	11:27	12:27	13:27	14:27	15:27
Dunkelsdorf	Bokhof	00:30	07:28	08:28	09:28	10:28	11:28	12:28	13:28	14:28	15:28
	Dunkelsdorfer Weg	00:31	07:29	08:29	09:29	10:29	11:29	12:29	13:29	14:29	15:29
Ahrensböök	Steindamm / Neuhof	00:32	07:30	08:30	09:30	10:30	11:30	12:30	13:30	14:30	15:30
	Steindamm	00:33	07:31	08:31	09:31	10:31	11:31	12:31	13:31	14:31	15:31
	Triftstraße	00:35	07:33	08:33	09:33	10:33	11:33	12:33	13:33	14:33	15:33
	Lormsenplatz	00:37	07:35	08:35	09:35	10:35	11:35	12:35	13:35	14:35	15:35
	ZOB an	00:39	07:37	08:37	09:37	10:37	11:37	12:37	13:37	14:37	15:37
	ZOB ab	00:47	07:45	08:45	09:45	10:45	11:45	12:45	13:45	14:45	15:45
	Nordstern	00:49	07:47	08:47	09:47	10:47	11:47	12:47	13:47	14:47	15:47
	Am Jägerhof	00:51	07:49	08:49	09:49	10:49	11:49	12:49	13:49	14:49	15:49
Barghorst	Dörfstraate	00:53	07:51	08:51	09:51	10:51	11:51	12:51	13:51	14:51	15:51
Glasau	Scheidekate	00:55	07:53	08:53	09:53	10:53	11:53	12:53	13:53	14:53	15:53
Neuland	Ort	00:56	07:54	08:54	09:54	10:54	11:54	12:54	13:54	14:54	15:54
Neu Glasau	Abzweig	00:57	07:55	08:55	09:55	10:55	11:55	12:55	13:55	14:55	15:55
Nesselteich	Ort	00:58	07:56	08:56	09:56	10:56	11:56	12:56	13:56	14:56	15:56
Sarau	Schulstraße	01:00	07:58	08:58	09:58	10:58	11:58	12:58	13:58	14:58	15:58
	Mühle	01:01	07:59	08:59	09:59	10:59	11:59	12:59	13:59	14:59	15:59
	Siedlung	01:02	08:00	09:00	10:00	11:00	12:00	13:00	14:00	15:00	16:00
Kiekbusch	Hof	01:03	08:01	09:01	10:01	11:01	12:01	13:01	14:01	15:01	16:01
	Kiekbusch	01:04	08:02	09:02	10:02	11:02	12:02	13:02	14:02	15:02	16:02
Liensfeld	Ort	01:07	08:05	09:05	10:05	11:05	12:05	13:05	14:05	15:05	16:05
Windberg	Ort	01:08	08:06	09:06	10:06	11:06	12:06	13:06	14:06	15:06	16:06
Klenzau	West	01:09	08:07	09:07	10:07	11:07	12:07	13:07	14:07	15:07	16:07
	Ort	01:10	08:08	09:08	10:08	11:08	12:08	13:08	14:08	15:08	16:08
Braak	Ort	01:13	08:11	09:11	10:11	11:11	12:11	13:11	14:11	15:11	16:11
Eutin	Braaker Weg	01:17	08:15	09:15	10:15	11:15	12:15	13:15	14:15	15:15	16:15
	Klaus-Groth-Straße	01:18	08:16	09:16	10:16	11:16	12:16	13:16	14:16	15:16	16:16
	Friedrichstraße	01:19	08:17	09:17	10:17	11:17	12:17	13:17	14:17	15:17	16:17
	Bf/ZOB	01:21	08:19	09:19	10:19	11:19	12:19	13:19	14:19	15:19	16:19
	<i>RB nach Lübeck</i>		08:29	09:29	10:29	11:29	12:29	13:29	14:29	15:29	16:29
	<i>RB nach Kiel</i>		08:29	09:29	10:29	11:29	12:29	13:29	14:29	15:29	16:29
	<i>Linie 5503 nach Bad Malente-Gremsmühlen</i>		08:33	-	10:33	-	-	-	15:33	-	-
	<i>Linie 5507 nach Bad Malente-Gremsmühlen</i>		08:33	-	10:33	-	-	-	15:33	-	-
	<i>Linie 5508 nach Oldenburg</i>		08:35	09:35	10:35	11:35	12:35	13:35	14:35	15:35	16:35
	<i>Linie 5516 nach Bosau</i>		08:38	09:38	10:38	11:38	12:38	13:38	14:38	15:38	16:38
	<i>Linie 5516b nach Bosau</i>		08:33	-	10:33	-	-	-	15:33	-	-
	<i>Linie 5518 nach Neustadt</i>		08:33	09:33	10:33	11:33	12:33	13:33	14:33	15:33	16:33
	<i>Linie 5518b nach Bujendorf</i>		08:33	-	10:33	-	-	-	15:33	-	-
	<i>Linie 5816 nach Scharbeutz</i>		08:38	09:38	10:38	11:38	12:38	13:38	14:38	15:38	16:38
	<i>Linie 5960b nach Pönitz</i>		08:31	-	10:31	-	-	-	15:31	-	-

Neustrukturierung des Buslinienetzes

Fahrplankonzept

Linie 5912

Eutin, Hbf/ZOB - Sarau - Ahrensbök, ZOB -
Ahrensbök, ZOB - Curau - Gnissau - Stockelsdorf -
Lübeck, Hbf/ZOB

Sa	Profil	R-A	R-A	R-A	R-A	R-A
Rückweg	Fahrt #	24	25	26	27	28
	Bemerkung / Einschränkung	(ALFA)	(ALFA)	ALFA	ALFA	ALFA
	<i>RE aus Hamburg</i>	15:48	16:48	17:48	19:48	21:48
Lübeck	Hbf/ZOB	15:58	16:58	17:58	19:58	21:58
	Adlerstraße	16:00	17:00	18:00	20:00	22:00
	Waisenhofstraße	16:02	17:02	18:02	20:02	22:02
	Kurzer Weg	16:04	17:04	18:04	20:04	22:04
	Reinsbeker Straße	16:06	17:06	18:06	20:06	22:06
Stockelsdorf	Rathausmarkt	16:08	17:08	18:08	20:08	22:08
	<i>DorfBus Stockelsdorf nach Bad Schwartau</i>		17:15			
	<i>DorfBus Stockelsdorf nach Stormarn</i>	16:22		18:22		
	Marienbruggstraße	16:09	17:09	18:09	20:09	22:09
	Bäckergang	16:11	17:11	18:11	20:11	22:11
	Haupt- und Realschule	16:12	17:12	18:12	20:12	22:12
	Abzweigung Gewerbegebiet	16:13	17:13	18:13	20:13	22:13
	Bargerbrück	16:17	17:17	18:17	20:17	22:17
Arfrade	Abzweigung	16:19	17:19	18:19	20:19	22:19
	Hähnenkamp	16:20	17:20	18:20	20:20	22:20
Dissau	Mühle	16:22	17:22	18:22	20:22	22:22
	Post	16:23	17:23	18:23	20:23	22:23
	Gastwirtschaft	16:24	17:24	18:24	20:24	22:24
Curau	Dorfstraße	16:25	17:25	18:25	20:25	22:25
Dakendorf	Abzweigung Böbs	16:27	17:27	18:27	20:27	22:27
Dunkelsdorf	Bokhof	16:28	17:28	18:28	20:28	22:28
	Dunkelsdorfer Weg	16:29	17:29	18:29	20:29	22:29
Ahrensbök	Steindamm / Neuohf	16:30	17:30	18:30	20:30	22:30
	Steindamm	16:31	17:31	18:31	20:31	22:31
	Triftstraße	16:33	17:33	18:33	20:33	22:33
	Lornsenplatz	16:35	17:35	18:35	20:35	22:35
	ZOB an	16:37	17:37	18:37	20:37	22:37
	ZOB ab	16:45	17:45	18:45	20:45	22:45
	Nordstern	16:47	17:47	18:47	20:47	22:47
	Am Jägerhof	16:49	17:49	18:49	20:49	22:49
Barghorst	Dörpstraat	16:51	17:51	18:51	20:51	22:51
Glasau	Scheidekate	16:53	17:53	18:53	20:53	22:53
Neuland	Ort	16:54	17:54	18:54	20:54	22:54
Neu Glasau	Abzweig	16:55	17:55	18:55	20:55	22:55
Nesselteich	Ort	16:56	17:56	18:56	20:56	22:56
Sarau	Schulstraße	16:58	17:58	18:58	20:58	22:58
	Mühle	16:59	17:59	18:59	20:59	22:59
	Siedlung	17:00	18:00	19:00	21:00	23:00
Kiekbusch	Hof	17:01	18:01	19:01	21:01	23:01
	Kiekbusch	17:02	18:02	19:02	21:02	23:02
Liensfeld	Ort	17:05	18:05	19:05	21:05	23:05
Windberg	Ort	17:06	18:06	19:06	21:06	23:06
Klenzau	West	17:07	18:07	19:07	21:07	23:07
	Ort	17:08	18:08	19:08	21:08	23:08
Braak	Ort	17:11	18:11	19:11	21:11	23:11
Eutin	Braaker Weg	17:15	18:15	19:15	21:15	23:15
	Klaus-Groth-Straße	17:16	18:16	19:16	21:16	23:16
	Friedrichstraße	17:17	18:17	19:17	21:17	23:17
	Bf/ZOB	17:19	18:19	19:19	21:19	23:19
	<i>RB nach Lübeck</i>	17:29	18:29	19:29	21:29	23:29
	<i>RB nach Kiel</i>	17:29	18:29	19:29	21:29	23:29
	<i>Linie 5503 nach Bad Malente-Gremsmühlen</i>	17:33	-	-	-	-
	<i>Linie 5507 nach Bad Malente-Gremsmühlen</i>	17:33	-	-	-	-
	<i>Linie 5508 nach Oldenburg</i>	17:35	-	19:35	21:35	-
	<i>Linie 5516 nach Bosau</i>	-	18:38	-	-	-
	<i>Linie 5516b nach Bosau</i>	17:33	-	-	-	-
	<i>Linie 5518 nach Neustadt</i>	17:33	18:33	19:33	21:33	-
	<i>Linie 5518b nach Bujendorf</i>	17:33	-	-	-	-
	<i>Linie 5816 nach Scharbeutz</i>	17:38	18:38	-	-	-
	<i>Linie 5960b nach Pönitz</i>	17:31	-	-	-	-

Neustrukturierung des Buslinienetzes

Fahrplankonzept

Linie 5912

Eutin, Hbf/ZOB - Sarau - Ahrensböök, ZOB -
Ahrensböök, ZOB - Currau - Gnissau - Stockelsdorf -
Lübeck, Hbf/ZOB

So	Profil	H-A	H-A	H-A	H-A	H-A	H-A	H-A
Hinweg	Fahrt #	1	2	3	4	5	6	7
	Bemerkung / Einschränkung	ALFA	ALFA	ALFA	ALFA	ALFA	ALFA	ALFA
	Linie 5503 aus Bad Malente-Gremsmühlen	-	-	-	-	15:24	17:24	-
	Linie 5507 aus Bad Malente-Gremsmühlen	-	-	-	-	15:24	17:24	-
	Linie 5508 aus Oldenburg	-	09:25	11:25	13:25	15:25	17:25	19:25
	Linie 5516 aus Bosau	-	09:18	11:18	13:18	15:18	17:18	19:18
	Linie 5516b aus Bosau	-	-	-	-	15:24	17:24	-
	Linie 5518 aus Neustadt	-	09:23	11:23	13:23	15:23	17:23	19:23
	Linie 5518b aus Bujendorf	-	-	-	-	15:24	17:24	-
	Linie 5816 aus Scharbeutz	-	09:18	11:18	13:18	15:18	17:18	19:18
	Linie 5960b aus Pänitz	-	09:26	11:26	-	-	-	-
	RB aus Kiel	07:28	09:28	11:28	13:28	15:28	17:28	19:28
	RB aus Lübeck	07:28	09:28	11:28	13:28	15:28	17:28	19:28
Eutin	Hf/ZOB	00:00	07:40	09:40	11:40	13:40	15:40	17:40
	Friedrichstraße	00:02	07:42	09:42	11:42	13:42	15:42	17:42
	Klaus-Groth-Straße	00:03	07:43	09:43	11:43	13:43	15:43	17:43
	Braaker Weg	00:04	07:44	09:44	11:44	13:44	15:44	17:44
	Ort	00:07	07:47	09:47	11:47	13:47	15:47	17:47
Braak	Ort	00:10	07:50	09:50	11:50	13:50	15:50	17:50
Klenzau	West	00:11	07:51	09:51	11:51	13:51	15:51	17:51
Windberg	Ort	00:12	07:52	09:52	11:52	13:52	15:52	17:52
Liensfeld	Ort	00:14	07:54	09:54	11:54	13:54	15:54	17:54
Kiekbusch	Kiekbusch	00:18	07:58	09:58	11:58	13:58	15:58	17:58
	Hof	00:19	07:59	09:59	11:59	13:59	15:59	17:59
Sarau	Siedlung	00:20	08:00	10:00	12:00	14:00	16:00	18:00
	Mühle	00:21	08:01	10:01	12:01	14:01	16:01	18:01
	Schulstraße	00:22	08:02	10:02	12:02	14:02	16:02	18:02
	Ort	00:24	08:04	10:04	12:04	14:04	16:04	18:04
Nesselteich	Abzweig	00:25	08:05	10:05	12:05	14:05	16:05	18:05
Neu Glasau	Ort	00:26	08:06	10:06	12:06	14:06	16:06	18:06
Neuland	Scheidekate	00:27	08:07	10:07	12:07	14:07	16:07	18:07
Glasau	Dörgerstra	00:29	08:09	10:09	12:09	14:09	16:09	18:09
Barghorst	Am Jägerhof	00:31	08:11	10:11	12:11	14:11	16:11	18:11
Ahrensböök	Nordstern	00:32	08:12	10:12	12:12	14:12	16:12	18:12
	ZOB an	00:34	08:14	10:14	12:14	14:14	16:14	18:14
	ZOB ab	00:36	08:16	10:16	12:16	14:16	16:16	18:16
	Lornsenplatz	00:38	08:18	10:18	12:18	14:18	16:18	18:18
	Triftstraße	00:40	08:20	10:20	12:20	14:20	16:20	18:20
	Steindamm	00:42	08:22	10:22	12:22	14:22	16:22	18:22
	Steindamm / Neuho	00:43	08:23	10:23	12:23	14:23	16:23	18:23
Dunkelsdorf	Dunkelsdorfer Weg	00:44	08:24	10:24	12:24	14:24	16:24	18:24
Dunkelsdorf	Bokhof	00:45	08:25	10:25	12:25	14:25	16:25	18:25
Dakendorf	Abzweigung Böbs	00:46	08:26	10:26	12:26	14:26	16:26	18:26
Currau	Dorfstraße	00:48	08:28	10:28	12:28	14:28	16:28	18:28
Dissau	Post	00:51	08:31	10:31	12:31	14:31	16:31	18:31
	Mühle	00:52	08:32	10:32	12:32	14:32	16:32	18:32
Arfrade	Hähnenkamp	00:54	08:34	10:34	12:34	14:34	16:34	18:34
	Abzweigung	00:55	08:35	10:35	12:35	14:35	16:35	18:35
	Bargerbrück	00:57	08:37	10:37	12:37	14:37	16:37	18:37
Stockelsdorf	Abzweigung Gewerbegebiet	01:00	08:40	10:40	12:40	14:40	16:40	18:40
	Bäckergang	01:02	08:42	10:42	12:42	14:42	16:42	18:42
	Marienburgerstraße	01:04	08:44	10:44	12:44	14:44	16:44	18:44
	Rathausmarkt	01:05	08:45	10:45	12:45	14:45	16:45	18:45
Lübeck	Reinsbeker Straße	01:07	08:47	10:47	12:47	14:47	16:47	18:47
	Kurzer Weg	01:09	08:49	10:49	12:49	14:49	16:49	18:49
	Waisenhofstraße	01:11	08:51	10:51	12:51	14:51	16:51	18:51
	Adlerstraße	01:13	08:53	10:53	12:53	14:53	16:53	18:53
	Hbf/ZOB	01:15	08:55	10:55	12:55	14:55	16:55	18:55
	RE nach Hamburg		09:08	11:08	13:08	15:08	17:08	19:08

Kreis Ostholstein

Neustrukturierung des Buslinienetzes

Fahrplankonzept

Linie 5912

Eutin, Hbf/ZOB - Sarau - Ahrensböök, ZOB - Ahrensböök, ZOB - Curau - Gnissau - Stockelsdorf - Lübeck, Hbf/ZOB

So	Profil	R-A	R-A	R-A	R-A	R-A	R-A	R-A	R-A	
Rückweg	Fahrt #		8	9	10	11	12	13	14	
	Bemerkung / Einschränkung		ALFA	ALFA	ALFA	ALFA	ALFA	ALFA	ALFA	
	<i>RE aus Hamburg</i>		07:48	09:48	11:48	13:48	15:48	17:48	19:48	
Lübeck	Hbf/ZOB	00:00	07:58	09:58	11:58	13:58	15:58	17:58	19:58	
	Adlerstraße	00:02	08:00	10:00	12:00	14:00	16:00	18:00	20:00	
	Waisenhofstraße	00:04	08:02	10:02	12:02	14:02	16:02	18:02	20:02	
	Kurzer Weg	00:06	08:04	10:04	12:04	14:04	16:04	18:04	20:04	
	Reinsbeker Straße	00:08	08:06	10:06	12:06	14:06	16:06	18:06	20:06	
Stockelsdorf	Rathausmarkt	00:10	08:08	10:08	12:08	14:08	16:08	18:08	20:08	
	<i>DorfBus Stockelsdorf nach Bad Schwartau</i>		08:15							
	<i>DorfBus Stockelsdorf nach Stormarn</i>								16:22	
	Marienbrugstraße	00:11	08:09	10:09	12:09	14:09	16:09	18:09	20:09	
	Bäckergang	00:13	08:11	10:11	12:11	14:11	16:11	18:11	20:11	
	Haupt- und Realschule	00:14	08:12	10:12	12:12	14:12	16:12	18:12	20:12	
	Abzweigung Gewerbegebiet	00:15	08:13	10:13	12:13	14:13	16:13	18:13	20:13	
	Bargerbrück	00:19	08:17	10:17	12:17	14:17	16:17	18:17	20:17	
Arfrade	Abzweigung	00:21	08:19	10:19	12:19	14:19	16:19	18:19	20:19	
	Hähnenkamp	00:22	08:20	10:20	12:20	14:20	16:20	18:20	20:20	
Dissau	Mühle	00:24	08:22	10:22	12:22	14:22	16:22	18:22	20:22	
	Post	00:25	08:23	10:23	12:23	14:23	16:23	18:23	20:23	
	Gastwirtschaft	00:26	08:24	10:24	12:24	14:24	16:24	18:24	20:24	
Curau	Dorfstraße	00:27	08:25	10:25	12:25	14:25	16:25	18:25	20:25	
Dakendorf	Abzweigung Böbs	00:29	08:27	10:27	12:27	14:27	16:27	18:27	20:27	
Dunkelsdorf	Bokhof	00:30	08:28	10:28	12:28	14:28	16:28	18:28	20:28	
	Dunkelsdorfer Weg	00:31	08:29	10:29	12:29	14:29	16:29	18:29	20:29	
Ahrensböök	Steindamm / Neuohof	00:32	08:30	10:30	12:30	14:30	16:30	18:30	20:30	
	Steindamm	00:33	08:31	10:31	12:31	14:31	16:31	18:31	20:31	
	Triftstraße	00:35	08:33	10:33	12:33	14:33	16:33	18:33	20:33	
	Lomsenplatz	00:37	08:35	10:35	12:35	14:35	16:35	18:35	20:35	
	ZOB an	00:39	08:37	10:37	12:37	14:37	16:37	18:37	20:37	
	ZOB ab	00:47	08:45	10:45	12:45	14:45	16:45	18:45	20:45	
	Nordstern	00:49	08:47	10:47	12:47	14:47	16:47	18:47	20:47	
	Am Jägerhof	00:51	08:49	10:49	12:49	14:49	16:49	18:49	20:49	
Barghorst	Dörpstraat	00:53	08:51	10:51	12:51	14:51	16:51	18:51	20:51	
Glasau	Scheidekate	00:55	08:53	10:53	12:53	14:53	16:53	18:53	20:53	
Neuland	Ort	00:56	08:54	10:54	12:54	14:54	16:54	18:54	20:54	
Neu Glasau	Abzweig	00:57	08:55	10:55	12:55	14:55	16:55	18:55	20:55	
Nesselteich	Ort	00:58	08:56	10:56	12:56	14:56	16:56	18:56	20:56	
Sarau	Schulstraße	01:00	08:58	10:58	12:58	14:58	16:58	18:58	20:58	
	Mühle	01:01	08:59	10:59	12:59	14:59	16:59	18:59	20:59	
	Siedlung	01:02	09:00	11:00	13:00	15:00	17:00	19:00	21:00	
Kiekbusch	Hof	01:03	09:01	11:01	13:01	15:01	17:01	19:01	21:01	
	Kiekbusch	01:04	09:02	11:02	13:02	15:02	17:02	19:02	21:02	
Liensfeld	Ort	01:07	09:05	11:05	13:05	15:05	17:05	19:05	21:05	
Windberg	Ort	01:08	09:06	11:06	13:06	15:06	17:06	19:06	21:06	
Klenzau	West	01:09	09:07	11:07	13:07	15:07	17:07	19:07	21:07	
	Ort	01:10	09:08	11:08	13:08	15:08	17:08	19:08	21:08	
Braak	Ort	01:13	09:11	11:11	13:11	15:11	17:11	19:11	21:11	
Eutin	Braaker Weg	01:17	09:15	11:15	13:15	15:15	17:15	19:15	21:15	
	Klaus-Groth-Straße	01:18	09:16	11:16	13:16	15:16	17:16	19:16	21:16	
	Friedrichstraße	01:19	09:17	11:17	13:17	15:17	17:17	19:17	21:17	
	Hf/ZOB	01:21	09:19	11:19	13:19	15:19	17:19	19:19	21:19	
	<i>RB nach Lübeck</i>		09:29	11:29	13:29	15:29	17:29	19:29	21:29	
	<i>RB nach Kiel</i>		09:29	11:29	13:29	15:29	17:29	19:29	21:29	
	<i>Linie 5503 nach Bad Malente-Gremsmühlen</i>		-	-	-	15:33	17:33	-	-	
	<i>Linie 5507 nach Bad Malente-Gremsmühlen</i>		-	-	-	15:33	17:33	-	-	
	<i>Linie 5508 nach Oldenburg</i>		09:33	11:33	13:33	15:33	17:33	19:33	-	
	<i>Linie 5516 nach Bosau</i>		09:38	11:38	13:38	15:38	17:38	19:38	21:38	
	<i>Linie 5516b nach Bosau</i>		-	-	-	15:33	17:33	-	-	
	<i>Linie 5518 nach Neustadt</i>		09:33	11:33	13:33	15:33	17:33	-	-	
	<i>Linie 5518b nach Bujendorf</i>		-	-	-	15:33	17:33	-	-	
	<i>Linie 5816 nach Scharbeutz</i>		09:38	11:38	13:38	15:38	17:38	19:38	-	
	<i>Linie 5960b nach Pönitz</i>		-	-	-	15:31	17:31	-	-	

Zeichenerklärung

- H-A, H-B, ... Fahrplanvarianten Hinweg
- R-A, R-B, ... Fahrplanvarianten Rückweg
- H-S, R-S Fahrplanvarianten Schulfahrt
- ALFA Fahrt wird bei Bedarfsanmeldung angeboten
- (ALFA) Optional: Fahrt wird bei Bedarfsanmeldung angeboten
- S Schulfahrt entsprechend Status quo
- (S) Fahrt mit teilweiser Funktion als Schulfahrt (entsprechend Status quo)
- Anp. Anpassung des vertakteten Fahrtenangebots zur besseren Anbindung von Schulen
- 99 Bedienung von Haltestellen in anderer Reihenfolge

Kreis Ostholstein
Neustrukturierung des Buslinienetzes
 Fahrplankonzept
Linie 5951

Bad Schwartau, Bf - Sereetz - Ratekau - Pansdorf Bf - Timm.
 Strand, Bf - Timm. Strand, ZOB - Niendorf, Schwimmhalle

Mo-Fr (S)	Profil	H-A	H-S	H-A	H-A	H-S	H-S	H-A	H-A	H-A		
Rückweg	Fahrt #	35	36	37	38	39	40	41	42	43	44	45
Bemerkung / Einschränkung		S			S			S				
Niendorf	Schwimmhalle	11:04		12:04	13:04		13:48	14:04	15:04		16:04	
	Apotheke	11:05		12:05	13:05		13:49	14:05	15:05		16:05	
	Hafen	11:06		12:06	13:06		13:50	14:06	15:06		16:06	
Timm. Strand	Forstweg	11:08		12:08	13:08		13:52	14:08	15:08		16:08	
	Rodenbergstraße	11:09		12:09	13:09		13:53	14:09	15:09		16:09	16:32
	Seeschlössen	11:10		12:10	13:10		13:54	14:10	15:10		16:10	16:33
Grund- und Gemeinschaftsschule Schulleide					12:30			14:05				
ZOB				11:13	12:13	13:13	13:57	14:13	15:13	15:33	16:13	16:36
Grund- und Gemeinschaftsschule Schulbeginn												
	Bahnhofstraße	11:16		12:16	13:16		14:00	14:16	15:16	15:36	16:16	16:39
	Bahnhof an	11:17		12:17	13:17			14:17	15:17		16:17	
	RB nach Neustadt / Fehmarn	11:29		12:26	13:22			14:26	15:22		16:26	
	Bahnhof ab	11:17		12:17	13:17			14:17	15:17		16:17	
	Bahnhofstraße Redder	11:18		12:18	13:18			14:18	15:18		16:18	
	Hauptstraße	11:19		12:19	13:19		14:01	14:19	15:19	15:37	16:19	16:40
Groß Timmendorf	Dorfstraße	11:21		12:21	13:21		14:03	14:21	15:21	15:39	16:21	16:42
	Neuhof	11:22		12:22	13:22		14:04	14:22	15:22	15:40	16:22	16:43
Pönitz	ZOB/Schule		12:10									
Gleschendorf	Aublick		12:13									
Klingberg	Ziegelhof		12:17									
Luschendorf	Bergstraße		12:26									
Pansdorf	Stumpfe Ecke	11:24	12:31	12:24	13:24		14:06	14:24	15:24	15:42	16:24	16:45
Ottfried-Preußler-Schule (Standort Techau) Schulleide					13:10							
	Eutiner Straße	11:26	12:33	12:26	13:26		14:08	14:26	15:26	15:44	16:26	16:47
Ottfried-Preußler-Schule (Standort Techau) Schulbeginn												
	Bahnhof an	11:28	12:34	12:28	13:28		14:10	14:28	15:28	15:46	16:28	16:49
	RB nach Eutin und Kiel	11:42		12:42	13:42			14:42	15:42		16:42	
	Bahnhof ab	11:28	12:34	12:28	13:28		14:10	14:28	15:28	15:46	16:28	16:49
	Turnhalle	11:29	12:35	12:29	13:29		14:11	14:29	15:29	15:47	16:29	16:50
Ottfried-Preußler-Schule (Standort Pansdorf) Schulleide					13:10							
	Techau	11:30	12:36	12:30	13:30		14:12	14:30	15:30	15:48	16:30	16:51
Ottfried-Preußler-Schule (Standort Pansdorf) Schulbeginn												
	Amselweg	11:31	12:37	12:31	13:31		14:13	14:31	15:31	15:49	16:31	16:52
	Altenheim	11:32		12:32	13:32		14:14	14:32	15:32		16:32	
	Siedlung	11:33		12:33	13:33		14:15	14:33	15:33		16:33	
	B207	11:34		12:34	13:34		14:16	14:34	15:34		16:34	
	Gewerbegebiet	11:35		12:35	13:35		14:17	14:35	15:35		16:35	
	Waldweg	11:36		12:36	13:36		14:18	14:36	15:36		16:36	
	DorfBus Ratekau an	11:33									16:33	
	Dorfplatz	11:38	12:45	12:38	13:38		14:20	14:38	15:38	15:57	16:38	17:00
	DorfBus Ratekau ab								15:46			
Grundschule Ratekau Schulleide					13:15							
	Grundschule	11:39	12:46	12:39	13:39		14:21	14:39	15:39	15:58	16:39	17:01
Grundschule Ratekau Schulbeginn												
	Westring		12:47				14:22			15:59		17:02
Cesar-Klein-Schule Schulleide												
	Cesar-Klein-Schule					13:50	14:23			16:00		
Cesar-Klein-Schule Schulbeginn												
	Blühereiche		12:49									17:04
	Preußenweg	11:40		12:40	13:40	13:52	14:25	14:40	15:40	16:02	16:40	
Sereetz	Schulstraße	11:43		12:43	13:43	13:55	14:28	14:43	15:43	16:05	16:43	
	Mühlenstraße	11:44		12:44	13:44	13:56	14:29	14:44	15:44	16:06	16:44	
	Hamburger Straße	11:45		12:45	13:45	13:57	14:30	14:45	15:45	16:07	16:45	
	Schwartauer Straße	11:46		12:46	13:46	13:58	14:31	14:46	15:46	16:08	16:46	
	Rodenkathen	11:47		12:47	13:47	13:59	14:32	14:47	15:47	16:09	16:47	
Bad Schwartau	Riesebusch	11:48	12:51	12:48	13:48	14:00	14:33	14:48	15:48	16:10	16:48	17:06
	Am Kurpark	11:49	12:52	12:49	13:49	14:01	14:34	14:49	15:49	16:11	16:49	17:07
Schule am Hochkamp Schulleide					13:00				15:45			
Gymnasium am Mühlenberg Schulleide					13:00		14:30	14:30	15:15			
Grundschule Bad Schwartau Schulleide					12:40	13:35						
	ZOB / Eutiner Ring an	11:50	12:53	12:50	13:50	14:02	14:35	14:50	15:50	16:12	16:50	17:08
	Linie 1 nach Lübeck, Hbf/ZOB	12:00		13:00	14:00			15:00	16:00		17:00	
	ZOB / Eutiner Ring ab	11:50	12:53	12:50	13:50	14:02	14:35	14:50	15:50	16:12	16:50	17:08
Grundschule Bad Schwartau Schulbeginn												
Gymnasium am Mühlenberg Schulbeginn												
Schule am Hochkamp Schulbeginn												
	Markt	11:52		12:52	13:52			14:52	15:52		16:52	
Elisabeth-Selbert-Schule Schulbeginn												
	Bahnhof	11:54		12:54	13:54			14:54	15:54		16:54	
	RB nach Eutin und Kiel	12:06		13:06	14:06			15:06	16:06		17:06	
	RB nach Neustadt / Fehmarn	12:18		13:18	14:18			15:18	16:18		17:18	
...												
Lübeck	Hbf/ZOB		13:13			14:22	14:55			16:32		17:28

Kreis Ostholstein
Neustrukturierung des Buslinienetzes
 Fahrplankonzept
Linie 5951

Bad Schwartau, Bf - Sereetz - Ratekau - Pansdorf Bf - Timm.
 Strand, Bf - Timm. Strand, ZOB - Niendorf, Schwimmhalle

Mo-Fr (S)	Profil	H-A	H-A	H-A	H-A	H-A	H-A	
Rückweg	Fahrt #	46	47	48	49	50	51	52
Bemerkung / Einschränkung					(ALFA)	(ALFA)	(ALFA)	
Niendorf	Schwimmhalle	17:04		18:04	19:04	20:04	21:04	22:04
	Apotheke	17:05		18:05	19:05	20:05	21:05	22:05
	Hafen	17:06		18:06	19:06	20:06	21:06	22:06
Timm. Strand	Forstweg	17:08		18:08	19:08	20:08	21:08	22:08
	Rodenbergstraße	17:09	17:32	18:09	19:09	20:09	21:09	22:09
	Seeschlössen	17:10	17:33	18:10	19:10	20:10	21:10	22:10
Grund- und Gemeinschaftsschule Schülende								
	ZOB	17:13	17:36	18:13	19:13	20:13	21:13	22:13
Grund- und Gemeinschaftsschule Schulbeginn								
	Bahnhofstraße	17:16	17:39	18:16	19:16	20:16	21:16	22:16
	Bahnhof an	17:17		18:17	19:17	20:17	21:17	22:17
	RB nach Neustadt / Fehmarn	17:29		18:26	19:29	20:26	21:29	22:26
	Bahnhof ab	17:17		18:17	19:17	20:17	21:17	22:17
	Bahnhofstraße Redder	17:18		18:18	19:18	20:18	21:18	22:18
	Hauptstraße	17:19	17:40	18:19	19:19	20:19	21:19	22:19
Groß Timmendorf	Dorfstraße	17:21	17:42	18:21	19:21	20:21	21:21	22:21
	Neuhof	17:22	17:43	18:22	19:22	20:22	21:22	22:22
Pönitz	ZOB/Schule							
Gleschendorf	Aublick							
Klingberg	Ziegelhof							
Luschendorf	Bergstraße							
Pansdorf	Stumpfe Ecke	17:24	17:45	18:24	19:24	20:24	21:24	22:24
Ottfried-Preußler-Schule (Standort Techau) Schülende								
	Eutiner Straße	17:26	17:47	18:26	19:26	20:26	21:26	22:26
Ottfried-Preußler-Schule (Standort Techau) Schulbeginn								
	Bahnhof an	17:28	17:49	18:28	19:28	20:28	21:28	22:28
	RB nach Eutin und Kiel	17:42		18:42	19:42	20:42		
	Bahnhof ab	17:28	17:49	18:28	19:28	20:28	21:28	22:28
	Turnhalle	17:29	17:50	18:29	19:29	20:29	21:29	22:29
Ottfried-Preußler-Schule (Standort Pansdorf) Schülende								
	Techau	17:30	17:51	18:30	19:30	20:30	21:30	22:30
Ottfried-Preußler-Schule (Standort Pansdorf) Schulbeginn								
	Amselfweg	17:31	17:52	18:31	19:31	20:31	21:31	22:31
	Altenheim	17:32		18:32	19:32	20:32	21:32	22:32
	Siedlung	17:33		18:33	19:33	20:33	21:33	22:33
	B207	17:34		18:34	19:34	20:34	21:34	22:34
	Gewerbegebiet	17:35		18:35	19:35	20:35	21:35	22:35
Ratekau	Waldweg	17:36		18:36	19:36	20:36	21:36	22:36
	DorfBus Ratekau an			18:33				
	Dorfplatz	17:38	18:00	18:38	19:38	20:38	21:38	22:38
	DorfBus Ratekau ab	17:46						
Grundschule Ratekau Schülende								
	Grundschule	17:39	18:01	18:39	19:39	20:39	21:39	22:39
Grundschule Ratekau Schulbeginn								
	Westring		18:02					
Cesar-Klein-Schule Schülende								
	Cesar-Klein-Schule							
Cesar-Klein-Schule Schulbeginn								
	Blühereiche		18:04					
	Preußenweg	17:40		18:40	19:40	20:40	21:40	22:40
Sereetz	Schulstraße	17:43		18:43	19:43	20:43	21:43	22:43
	Mühlenstraße	17:44		18:44	19:44	20:44	21:44	22:44
	Hamburger Straße	17:45		18:45	19:45	20:45	21:45	22:45
	Schwartauer Straße	17:46		18:46	19:46	20:46	21:46	22:46
	Rodenkathen	17:47		18:47	19:47	20:47	21:47	22:47
Bad Schwartau	Riesebusch	17:48	18:06	18:48	19:48	20:48	21:48	22:48
	Am Kurpark	17:49	18:07	18:49	19:49	20:49	21:49	22:49
Schule am Hochkamp Schülende								
Gymnasium am Mühlenberg Schülende								
Grundschule Bad Schwartau Schülende								
	ZOB / Eutiner Ring an	17:50	18:08	18:50	19:50	20:50	21:50	22:50
	Linie 1 nach Lübeck, Hbf/ZOB	18:00		19:00	20:00			
	ZOB / Eutiner Ring ab	17:50	18:08	18:50	19:50	20:50	21:50	22:50
Grundschule Bad Schwartau Schulbeginn								
Gymnasium am Mühlenberg Schulbeginn								
Schule am Hochkamp Schulbeginn								
	Markt	17:52		18:52	19:52	20:52	21:52	22:52
Elisabeth-Selbert-Schule Schulbeginn								
	Bahnhof	17:54		18:54	19:54	20:54	21:54	22:54
	RB nach Eutin und Kiel	18:06		19:06	20:06	21:06	22:01	23:01
	RB nach Neustadt / Fehmarn	18:18		19:18	20:18	21:18	22:18	23:18
					
Lübeck	Hbf/ZOB		18:28					

Kreis Ostholstein
Neustrukturierung des Buslinienetzes
 Fahrplankonzept
Linie 5951

Bad Schwartau, Bf - Sereetz - Ratekau - Pansdorf Bf - Timm.
 Strand, Bf - Timm. Strand, ZOB - Niendorf, Schwimmhalle

Mo-Fr (F)	Profil	H-A	H-B	H-A	H-A	H-A	H-A	H-A	H-A
Hinweg	Fahrt #	1	2	3	4	5	6		
Bemerkung / Einschränkung									
	<i>RB aus Kiel und Eutin</i>			05:46	06:46	07:46	08:46	09:46	10:46
	<i>RB aus Neustadt / Fehmarn</i>			05:48	06:48	07:48	08:48	09:48	10:48
Bad Schwartau	Bahnhof	00:00	00:00	05:55	06:55	07:55	08:55	09:55	10:55
	Markt	00:03	00:03	05:58	06:58	07:58	08:58	09:58	10:58
	ZOB an	00:05	00:05	06:00	07:00	08:00	09:00	10:00	11:00
<i>Linie 1 (Eutiner Ring) von Lübeck, Hbf/ZOB</i>									
<i>DorfBus Stockelsdorf an/ab</i>									
	ZOB ab	00:00	00:05	06:00	07:00	08:00	09:00	10:00	11:00
	Am Kurpark	00:02	00:07	06:02	07:02	08:02	09:02	10:02	11:02
	Riesebusch	00:03	00:08	06:03	07:03	08:03	09:03	10:03	11:03
Sereetz	Rodekathen	00:05		06:05	07:05	08:05	09:05	10:05	11:05
	Schwartauer Straße	00:06		06:06	07:06	08:06	09:06	10:06	11:06
	Hamburger Straße	00:07		06:07	07:07	08:07	09:07	10:07	11:07
	Mühlenstraße	00:08		06:08	07:08	08:08	09:08	10:08	11:08
Ratekau	Schulstraße	00:09		06:09	07:09	08:09	09:09	10:09	11:09
	Preußenweg	00:12		06:12	07:12	08:12	09:12	10:12	11:12
	Blühereiche		00:10						
	Cesar-Klein-Schule		00:11						
	Westring		00:12						
	Grund- und Realschule	00:13	00:13	06:13	07:13	08:13	09:13	10:13	11:13
	Dorfplatz	00:14	00:14	06:14	07:14	08:14	09:14	10:14	11:14
Techau	Waldweg	00:16	00:16	06:16	07:16	08:16	09:16	10:16	11:16
	Gewerbegebiet	00:17	00:17	06:17	07:17	08:17	09:17	10:17	11:17
	B207	00:18	00:18	06:18	07:18	08:18	09:18	10:18	11:18
	Siedlung	00:19	00:19	06:19	07:19	08:19	09:19	10:19	11:19
Pansdorf	Altenheim	00:20	00:20	06:20	07:20	08:20	09:20	10:20	11:20
	Amselweg	00:21	00:21	06:21	07:21	08:21	09:21	10:21	11:21
	Grundschule	00:22	00:22	06:22	07:22	08:22	09:22	10:22	11:22
	Turnhalle	00:24	00:24	06:24	07:24	08:24	09:24	10:24	11:24
	Bahnhof an	00:25	00:25	06:25	07:25	08:25	09:25	10:25	11:25
<i>RB aus Kiel und Eutin</i>									
	Bahnhof ab	00:25	00:25	06:25	07:25	08:25	09:25	10:25	11:25
Groß Timmendorf	Eutiner Straße	00:27	00:27	06:27	07:27	08:27	09:27	10:27	11:27
	Stumpfe Ecke	00:29	00:29	06:29	07:29	08:29	09:29	10:29	11:29
	Neuhof	00:31	00:31	06:31	07:31	08:31	09:31	10:31	11:31
Timm. Strand	Dorfstraße	00:32	00:32	06:32	07:32	08:32	09:32	10:32	11:32
	Hauptstraße	00:34	00:34	06:34	07:34	08:34	09:34	10:34	11:34
	Bahnhofstraße	00:35	00:35	06:35	07:35	08:35	09:35	10:35	11:35
	Bahnhof an	00:36	00:36	06:36	07:36	08:36	09:36	10:36	11:36
<i>RB nach Lübeck</i>									
<i>RB aus Lübeck</i>									
	Bahnhof ab	00:36	00:36	06:36	07:36	08:36	09:36	10:36	11:36
Niendorf	Bahnhofstraße Redder	00:37	00:37	06:37	07:37	08:37	09:37	10:37	11:37
	ZOB	00:42	00:42	06:42	07:42	08:42	09:42	10:42	11:42
	Realschule	00:43	00:43	06:43	07:43	08:43	09:43	10:43	11:43
	Birkenallee	00:44	00:44	06:44	07:44	08:44	09:44	10:44	11:44
	Kastanienallee	00:46	00:46	06:46	07:46	08:46	09:46	10:46	11:46
	Forstweg	00:47	00:47	06:47	07:47	08:47	09:47	10:47	11:47
	Hafen	00:49	00:49	06:49	07:49	08:49	09:49	10:49	11:49
	Apotheke	00:50	00:50	06:50	07:50	08:50	09:50	10:50	11:50
	Schwimmhalle	00:52	00:52	06:52	07:52	08:52	09:52	10:52	11:52

Kreis Ostholstein
Neustrukturierung des Busliniennetzes
 Fahrplankonzept
Linie 5951

Bad Schwartau, Bf - Sereetz - Ratekau - Pansdorf Bf - Timm.
 Strand, Bf - Timm. Strand, ZOB - Niendorf, Schwimmhalle

Mo-Fr (F)	Profil	H-A	H-A	H-A	H-A	H-A	H-A	H-A	H-A	H-A	H-A	H-A									
Hinweg	Fahrt #	7	8	9	10	11	12	13	14	15	16	17									
Bemerkung / Einschränkung											(ALFA)	(ALFA)	(ALFA)								
	<i>RB aus Kiel und Eutin</i>	11:46	12:46	13:46	14:46	15:46	16:46	17:46	18:46	19:46	20:46	21:48									
	<i>RB aus Neustadt / Fehmarn</i>	11:48	12:48	13:48	14:48	15:48	16:48	17:48	18:48	19:48	20:48	21:48									
Bad Schwartau	Bahnhof	11:55	12:55	13:55	14:55	15:55	16:55	17:55	18:55	19:55	20:55	21:55									
	Markt	11:58	12:58	13:58	14:58	15:58	16:58	17:58	18:58	19:58	20:58	21:58									
	ZOB an	12:00	13:00	14:00	15:00	16:00	17:00	18:00	19:00	20:00	21:00	22:00									
<i>Linie 1 (Eutiner Ring) von Lübeck, Hbf/ZOB</i>											12:00	13:00	14:00	15:00	16:00	17:00	18:00	19:00	20:00	21:00	22:00
<i>DorfBus Stockelsdorf an/ab</i>															16:05		18:05				
	ZOB ab	12:00	13:00	14:00	15:00	16:00	17:00	18:00	19:00	20:00	21:00	22:00									
	Am Kurpark	12:02	13:02	14:02	15:02	16:02	17:02	18:02	19:02	20:02	21:02	22:02									
	Riesebusch	12:03	13:03	14:03	15:03	16:03	17:03	18:03	19:03	20:03	21:03	22:03									
Sereetz	Rodekathen	12:05	13:05	14:05	15:05	16:05	17:05	18:05	19:05	20:05	21:05	22:05									
	Schwartauer Straße	12:06	13:06	14:06	15:06	16:06	17:06	18:06	19:06	20:06	21:06	22:06									
	Hamburger Straße	12:07	13:07	14:07	15:07	16:07	17:07	18:07	19:07	20:07	21:07	22:07									
	Mühlenstraße	12:08	13:08	14:08	15:08	16:08	17:08	18:08	19:08	20:08	21:08	22:08									
	Schulstraße	12:09	13:09	14:09	15:09	16:09	17:09	18:09	19:09	20:09	21:09	22:09									
Ratekau	Preußenweg	12:12	13:12	14:12	15:12	16:12	17:12	18:12	19:12	20:12	21:12	22:12									
	Blüchereiche																				
	Cesar-Klein-Schule																				
	Westring																				
	Grund- und Realschule	12:13	13:13	14:13	15:13	16:13	17:13	18:13	19:13	20:13	21:13	22:13									
	Dorfplatz	12:14	13:14	14:14	15:14	16:14	17:14	18:14	19:14	20:14	21:14	22:14									
	Waldweg	12:16	13:16	14:16	15:16	16:16	17:16	18:16	19:16	20:16	21:16	22:16									
Techau	Gewerbegebiet	12:17	13:17	14:17	15:17	16:17	17:17	18:17	19:17	20:17	21:17	22:17									
	B207	12:18	13:18	14:18	15:18	16:18	17:18	18:18	19:18	20:18	21:18	22:18									
	Siedlung	12:19	13:19	14:19	15:19	16:19	17:19	18:19	19:19	20:19	21:19	22:19									
	Altenheim	12:20	13:20	14:20	15:20	16:20	17:20	18:20	19:20	20:20	21:20	22:20									
	Amselweg	12:21	13:21	14:21	15:21	16:21	17:21	18:21	19:21	20:21	21:21	22:21									
	Grundschule	12:22	13:22	14:22	15:22	16:22	17:22	18:22	19:22	20:22	21:22	22:22									
Pansdorf	Turnhalle	12:24	13:24	14:24	15:24	16:24	17:24	18:24	19:24	20:24	21:24	22:24									
	Bahnhof an	12:25	13:25	14:25	15:25	16:25	17:25	18:25	19:25	20:25	21:25	22:25									
<i>RB aus Kiel und Eutin</i>											12:14	13:14	14:14	15:14	16:14	17:14	18:14	19:14	20:14	21:14	22:14
	Bahnhof ab	12:25	13:25	14:25	15:25	16:25	17:25	18:25	19:25	20:25	21:25	22:25									
	Eutiner Straße	12:27	13:27	14:27	15:27	16:27	17:27	18:27	19:27	20:27	21:27	22:27									
	Stumpfe Ecke	12:29	13:29	14:29	15:29	16:29	17:29	18:29	19:29	20:29	21:29	22:29									
Groß Timmendorf	Neuhof	12:31	13:31	14:31	15:31	16:31	17:31	18:31	19:31	20:31	21:31	22:31									
	Dorfstraße	12:32	13:32	14:32	15:32	16:32	17:32	18:32	19:32	20:32	21:32	22:32									
Timm. Strand	Hauptstraße	12:34	13:34	14:34	15:34	16:34	17:34	18:34	19:34	20:34	21:34	22:34									
	Bahnhofstraße	12:35	13:35	14:35	15:35	16:35	17:35	18:35	19:35	20:35	21:35	22:35									
	Bahnhof an	12:36	13:36	14:36	15:36	16:36	17:36	18:36	19:36	20:36	21:36	22:36									
<i>RB nach Lübeck</i>											06:41	06:41	06:41	06:41	06:41	06:41	06:41	06:41	06:41	06:41	
<i>RB aus Lübeck</i>											06:26	06:26	06:26	06:26	06:26	06:26	06:26	06:26	06:26	06:26	
	Bahnhof ab	12:36	13:36	14:36	15:36	16:36	17:36	18:36	19:36	20:36	21:36	22:36									
	Bahnhofstraße Redder	12:37	13:37	14:37	15:37	16:37	17:37	18:37	19:37	20:37	21:37	22:37									
	ZOB	12:42	13:42	14:42	15:42	16:42	17:42	18:42	19:42	20:42	21:42	22:42									
	Realschule	12:43	13:43	14:43	15:43	16:43	17:43	18:43	19:43	20:43	21:43	22:43									
	Birkenallee	12:44	13:44	14:44	15:44	16:44	17:44	18:44	19:44	20:44	21:44	22:44									
	Kastanienallee	12:46	13:46	14:46	15:46	16:46	17:46	18:46	19:46	20:46	21:46	22:46									
	Forstweg	12:47	13:47	14:47	15:47	16:47	17:47	18:47	19:47	20:47	21:47	22:47									
Niendorf	Hafen	12:49	13:49	14:49	15:49	16:49	17:49	18:49	19:49	20:49	21:49	22:49									
	Apotheke	12:50	13:50	14:50	15:50	16:50	17:50	18:50	19:50	20:50	21:50	22:50									
	Schwimmhalle	12:52	13:52	14:52	15:52	16:52	17:52	18:52	19:52	20:52	21:52	22:52									

Kreis Ostholstein
Neustrukturierung des Buslinienetzes
 Fahrplankonzept
Linie 5951

Bad Schwartau, Bf - Sereetz - Ratekau - Pansdorf Bf - Timm.
 Strand, Bf - Timm. Strand, ZOB - Niendorf, Schwimmhalle

Mo-Fr (F)	Profil	H-A	H-B	H-A	H-A	H-A	H-A	H-A	H-A
Rückweg	Fahrt #	18	19	20	21	22	23		
Bemerkung / Einschränkung									
Niendorf	Schwimmhalle	00:00	00:00	06:04	07:04	08:04	09:04	10:04	11:04
	Apotheke	00:01	00:01	06:05	07:05	08:05	09:05	10:05	11:05
	Hafen	00:02	00:02	06:06	07:06	08:06	09:06	10:06	11:06
Timm. Strand	Forstweg	00:04	00:04	06:08	07:08	08:08	09:08	10:08	11:08
	Rodenbergstraße	00:05	00:05	06:09	07:09	08:09	09:09	10:09	11:09
	Seeschlössen	00:06	00:06	06:10	07:10	08:10	09:10	10:10	11:10
	ZOB	00:09	00:09	06:13	07:13	08:13	09:13	10:13	11:13
	Bahnhofstraße	00:12	00:12	06:16	07:16	08:16	09:16	10:16	11:16
	Bahnhof an	00:13	00:13	06:17	07:17	08:17	09:17	10:17	11:17
	<i>RB nach Neustadt / Fehmarn</i>			<i>06:26</i>	<i>07:26</i>	<i>08:26</i>	<i>09:26</i>	<i>10:26</i>	<i>11:26</i>
	Bahnhof ab	00:13	00:13	06:17	07:17	08:17	09:17	10:17	11:17
	Bahnhofstraße Redder	00:14	00:14	06:18	07:18	08:18	09:18	10:18	11:18
	Hauptstraße	00:15	00:15	06:19	07:19	08:19	09:19	10:19	11:19
Groß Timmendorf	Dorfstraße	00:17	00:17	06:21	07:21	08:21	09:21	10:21	11:21
	Neuhof	00:18	00:18	06:22	07:22	08:22	09:22	10:22	11:22
Pansdorf	Stumpfe Ecke	00:20	00:20	06:24	07:24	08:24	09:24	10:24	11:24
	Eutiner Straße	00:22	00:22	06:26	07:26	08:26	09:26	10:26	11:26
	Bahnhof an	00:24	00:24	06:28	07:28	08:28	09:28	10:28	11:28
	<i>RB nach Eutin und Kiel</i>			<i>06:42</i>	<i>07:42</i>	<i>08:42</i>	<i>09:42</i>	<i>10:42</i>	<i>11:42</i>
	Bahnhof ab	00:24	00:24	06:28	07:28	08:28	09:28	10:28	11:28
	Turnhalle	00:25	00:25	06:29	07:29	08:29	09:29	10:29	11:29
Techau	Grundschule	00:26	00:26	06:30	07:30	08:30	09:30	10:30	11:30
	Amselweg	00:27	00:27	06:31	07:31	08:31	09:31	10:31	11:31
	Altenheim	00:28	00:28	06:32	07:32	08:32	09:32	10:32	11:32
	Siedlung	00:29	00:29	06:33	07:33	08:33	09:33	10:33	11:33
	B207	00:30	00:30	06:34	07:34	08:34	09:34	10:34	11:34
	Gewerbegebiet	00:31	00:31	06:35	07:35	08:35	09:35	10:35	11:35
Ratekau	Waldweg	00:32	00:32	06:36	07:36	08:36	09:36	10:36	11:36
	<i>DorfBus Ratekau an</i>						<i>09:33</i>		<i>11:33</i>
	Dorfplatz	00:34	00:34	06:38	07:38	08:38	09:38	10:38	11:38
	<i>DorfBus Ratekau ab</i>						<i>08:46</i>		<i>10:46</i>
	Grundschule	00:35	00:35	06:39	07:39	08:39	09:39	10:39	11:39
	Westring		00:36						
	Cesar-Klein-Schule		00:37						
	Blüchereiche		00:38						
	Preußenweg	00:36		06:40	07:40	08:40	09:40	10:40	11:40
Sereetz	Schulstraße	00:39		06:43	07:43	08:43	09:43	10:43	11:43
	Mühlenstraße	00:40		06:44	07:44	08:44	09:44	10:44	11:44
	Hamburger Straße	00:41		06:45	07:45	08:45	09:45	10:45	11:45
	Schwartauer Straße	00:42		06:46	07:46	08:46	09:46	10:46	11:46
	Rodenkathen	00:43		06:47	07:47	08:47	09:47	10:47	11:47
Bad Schwartau	Riesebusch	00:44	00:40	06:48	07:48	08:48	09:48	10:48	11:48
	Am Kurpark	00:45	00:41	06:49	07:49	08:49	09:49	10:49	11:49
	ZOB an	00:46	00:42	06:50	07:50	08:50	09:50	10:50	11:50
	<i>Linie 1 nach Lübeck, Hbf/ZOB</i>			<i>07:00</i>	<i>08:00</i>	<i>09:00</i>	<i>10:00</i>	<i>11:00</i>	<i>12:00</i>
	<i>DorfBus Stockelsdorf an/ab</i>					<i>09:05</i>	<i>11:05</i>		
	ZOB ab	00:46	00:42	06:50	07:50	08:50	09:50	10:50	11:50
	Markt	00:48	00:44	06:52	07:52	08:52	09:52	10:52	11:52
	Bahnhof	00:50	00:46	06:54	07:54	08:54	09:54	10:54	11:54
	<i>RB nach Eutin und Kiel</i>			<i>07:04</i>	<i>08:06</i>	<i>09:06</i>	<i>10:06</i>	<i>11:06</i>	<i>12:06</i>
	<i>RB nach Neustadt / Fehmarn</i>			<i>07:18</i>	<i>08:18</i>	<i>09:18</i>	<i>10:18</i>	<i>11:18</i>	<i>12:18</i>

Kreis Ostholstein
Neustrukturierung des Buslinienetzes
 Fahrplankonzept
Linie 5951

Bad Schwartau, Bf - Sereetz - Ratekau - Pansdorf Bf - Timm.
 Strand, Bf - Timm. Strand, ZOB - Niendorf, Schwimmhalle

Mo-Fr (F)	Profil	H-A	H-A	H-A	H-A	H-A	H-A	H-A	H-A	H-A	H-A	H-A
Rückweg	Fahrt #	24	25	26	27	28	29	30	31	32	33	34
Bemerkung / Einschränkung										(ALFA)	(ALFA)	(ALFA)
Niendorf	Schwimmhalle	12:04	13:04	14:04	15:04	16:04	17:04	18:04	19:04	20:04	21:04	22:04
	Apotheke	12:05	13:05	14:05	15:05	16:05	17:05	18:05	19:05	20:05	21:05	22:05
Timm. Strand	Hafen	12:06	13:06	14:06	15:06	16:06	17:06	18:06	19:06	20:06	21:06	22:06
	Forstweg	12:08	13:08	14:08	15:08	16:08	17:08	18:08	19:08	20:08	21:08	22:08
	Rodenbergstraße	12:09	13:09	14:09	15:09	16:09	17:09	18:09	19:09	20:09	21:09	22:09
	Seeschlössen	12:10	13:10	14:10	15:10	16:10	17:10	18:10	19:10	20:10	21:10	22:10
	ZOB	12:13	13:13	14:13	15:13	16:13	17:13	18:13	19:13	20:13	21:13	22:13
	Bahnhofstraße	12:16	13:16	14:16	15:16	16:16	17:16	18:16	19:16	20:16	21:16	22:16
	Bahnhof an	12:17	13:17	14:17	15:17	16:17	17:17	18:17	19:17	20:17	21:17	22:17
	<i>RB nach Neustadt / Fehmarn</i>	<i>12:26</i>	<i>13:26</i>	<i>14:26</i>	<i>15:26</i>	<i>16:26</i>	<i>17:26</i>	<i>18:26</i>	<i>19:26</i>	<i>20:26</i>	<i>21:26</i>	<i>22:26</i>
	Bahnhof ab	12:17	13:17	14:17	15:17	16:17	17:17	18:17	19:17	20:17	21:17	22:17
	Bahnhofstraße Redder	12:18	13:18	14:18	15:18	16:18	17:18	18:18	19:18	20:18	21:18	22:18
Groß Timmendorf	Hauptstraße	12:19	13:19	14:19	15:19	16:19	17:19	18:19	19:19	20:19	21:19	22:19
	Dorfstraße	12:21	13:21	14:21	15:21	16:21	17:21	18:21	19:21	20:21	21:21	22:21
	Neuhof	12:22	13:22	14:22	15:22	16:22	17:22	18:22	19:22	20:22	21:22	22:22
Pansdorf	Stumpfe Ecke	12:24	13:24	14:24	15:24	16:24	17:24	18:24	19:24	20:24	21:24	22:24
	Eutiner Straße	12:26	13:26	14:26	15:26	16:26	17:26	18:26	19:26	20:26	21:26	22:26
	Bahnhof an	12:28	13:28	14:28	15:28	16:28	17:28	18:28	19:28	20:28	21:28	22:28
	<i>RB nach Eutin und Kiel</i>	<i>12:42</i>	<i>13:42</i>	<i>14:42</i>	<i>15:42</i>	<i>16:42</i>	<i>17:42</i>	<i>18:42</i>	<i>19:42</i>	<i>20:42</i>	<i>21:42</i>	<i>22:42</i>
	Bahnhof ab	12:28	13:28	14:28	15:28	16:28	17:28	18:28	19:28	20:28	21:28	22:28
Techau	Turnhalle	12:29	13:29	14:29	15:29	16:29	17:29	18:29	19:29	20:29	21:29	22:29
	Grundschule	12:30	13:30	14:30	15:30	16:30	17:30	18:30	19:30	20:30	21:30	22:30
	Amselweg	12:31	13:31	14:31	15:31	16:31	17:31	18:31	19:31	20:31	21:31	22:31
	Altenheim	12:32	13:32	14:32	15:32	16:32	17:32	18:32	19:32	20:32	21:32	22:32
	Siedlung	12:33	13:33	14:33	15:33	16:33	17:33	18:33	19:33	20:33	21:33	22:33
	B207	12:34	13:34	14:34	15:34	16:34	17:34	18:34	19:34	20:34	21:34	22:34
Ratekau	Gewerbegebiet	12:35	13:35	14:35	15:35	16:35	17:35	18:35	19:35	20:35	21:35	22:35
	Waldweg	12:36	13:36	14:36	15:36	16:36	17:36	18:36	19:36	20:36	21:36	22:36
	<i>DorfBus Ratekau an</i>					<i>16:33</i>	<i>18:33</i>					
	Dorfplatz	12:38	13:38	14:38	15:38	16:38	17:38	18:38	19:38	20:38	21:38	22:38
	<i>DorfBus Ratekau ab</i>				<i>15:46</i>	<i>17:46</i>						
Sereetz	Grundschule	12:39	13:39	14:39	15:39	16:39	17:39	18:39	19:39	20:39	21:39	22:39
	Westring											
	Cesar-Klein-Schule											
	Blüchereiche											
	Preußenweg	12:40	13:40	14:40	15:40	16:40	17:40	18:40	19:40	20:40	21:40	22:40
	Schulstraße	12:43	13:43	14:43	15:43	16:43	17:43	18:43	19:43	20:43	21:43	22:43
	Mühlenstraße	12:44	13:44	14:44	15:44	16:44	17:44	18:44	19:44	20:44	21:44	22:44
	Hamburger Straße	12:45	13:45	14:45	15:45	16:45	17:45	18:45	19:45	20:45	21:45	22:45
	Schwartauer Straße	12:46	13:46	14:46	15:46	16:46	17:46	18:46	19:46	20:46	21:46	22:46
	Rodenkathen	12:47	13:47	14:47	15:47	16:47	17:47	18:47	19:47	20:47	21:47	22:47
Bad Schwartau	Riesebusch	12:48	13:48	14:48	15:48	16:48	17:48	18:48	19:48	20:48	21:48	22:48
	Am Kurpark	12:49	13:49	14:49	15:49	16:49	17:49	18:49	19:49	20:49	21:49	22:49
	ZOB an	12:50	13:50	14:50	15:50	16:50	17:50	18:50	19:50	20:50	21:50	22:50
	<i>Linie 1 nach Lübeck, Hbf/ZOB</i>	<i>13:00</i>	<i>14:00</i>	<i>15:00</i>	<i>16:00</i>	<i>17:00</i>	<i>18:00</i>	<i>19:00</i>	<i>20:00</i>	<i>21:00</i>	<i>22:00</i>	<i>23:00</i>
	<i>DorfBus Stockelsdorf an/ab</i>				<i>16:05</i>	<i>18:05</i>						
	ZOB ab	12:50	13:50	14:50	15:50	16:50	17:50	18:50	19:50	20:50	21:50	22:50
	Markt	12:52	13:52	14:52	15:52	16:52	17:52	18:52	19:52	20:52	21:52	22:52
	Bahnhof	12:54	13:54	14:54	15:54	16:54	17:54	18:54	19:54	20:54	21:54	22:54
	<i>RB nach Eutin und Kiel</i>	<i>13:06</i>	<i>14:06</i>	<i>15:06</i>	<i>16:06</i>	<i>17:06</i>	<i>18:06</i>	<i>19:06</i>	<i>20:06</i>	<i>21:06</i>	<i>22:06</i>	<i>23:06</i>
	<i>RB nach Neustadt / Fehmarn</i>	<i>13:18</i>	<i>14:18</i>	<i>15:18</i>	<i>16:18</i>	<i>17:18</i>	<i>18:18</i>	<i>19:18</i>	<i>20:18</i>	<i>21:18</i>	<i>22:18</i>	<i>23:18</i>

Kreis Ostholstein
Neustrukturierung des Buslinienetzes
 Fahrplankonzept
Linie 5951

Bad Schwartau, Bf - Sereetz - Ratekau - Pansdorf Bf - Timm.
 Strand, Bf - Timm. Strand, ZOB - Niendorf, Schwimmhalle

Sa	Profil	H-A	H-B	H-A	H-A	H-A	H-A	H-A	H-A
Hinweg	Fahrt #	1	2	3	4	5	6		
Bemerkung / Einschränkung									
	<i>RB aus Kiel und Eutin</i>			06:46	07:46	08:46	09:46	10:46	11:46
	<i>RB aus Neustadt / Fehmarn</i>			06:48	07:48	08:48	09:48	10:48	11:48
Bad Schwartau	Bahnhof	00:00	00:00	06:55	07:55	08:55	09:55	10:55	11:55
	Markt	00:03	00:03	06:58	07:58	08:58	09:58	10:58	11:58
	ZOB an	00:05	00:05	07:00	08:00	09:00	10:00	11:00	12:00
	<i>Linie 1 (Eutiner Ring) von Lübeck, Hbf/ZOB</i>			06:48	07:48	08:48	09:48	10:48	11:48
	<i>DorfBus Stockelsdorf an/ab</i>					09:05	11:05		
	ZOB ab	00:00	00:05	07:00	08:00	09:00	10:00	11:00	12:00
	Am Kurpark	00:02	00:07	07:02	08:02	09:02	10:02	11:02	12:02
	Riesebusch	00:03	00:08	07:03	08:03	09:03	10:03	11:03	12:03
Sereetz	Rodekathen	00:05		07:05	08:05	09:05	10:05	11:05	12:05
	Schwartauer Straße	00:06		07:06	08:06	09:06	10:06	11:06	12:06
	Hamburger Straße	00:07		07:07	08:07	09:07	10:07	11:07	12:07
	Mühlenstraße	00:08		07:08	08:08	09:08	10:08	11:08	12:08
	Schulstraße	00:09		07:09	08:09	09:09	10:09	11:09	12:09
Ratekau	Preußenweg	00:12		07:12	08:12	09:12	10:12	11:12	12:12
	Blüchereiche		00:10						
	Cesar-Klein-Schule		00:11						
	Westring		00:12						
	Grund- und Realschule	00:13	00:13	07:13	08:13	09:13	10:13	11:13	12:13
	Dorfplatz	00:14	00:14	07:14	08:14	09:14	10:14	11:14	12:14
	Waldweg	00:16	00:16	07:16	08:16	09:16	10:16	11:16	12:16
Techau	Gewerbegebiet	00:17	00:17	07:17	08:17	09:17	10:17	11:17	12:17
	B207	00:18	00:18	07:18	08:18	09:18	10:18	11:18	12:18
	Siedlung	00:19	00:19	07:19	08:19	09:19	10:19	11:19	12:19
	Altenheim	00:20	00:20	07:20	08:20	09:20	10:20	11:20	12:20
	Amselweg	00:21	00:21	07:21	08:21	09:21	10:21	11:21	12:21
	Grundschule	00:22	00:22	07:22	08:22	09:22	10:22	11:22	12:22
Pansdorf	Turnhalle	00:24	00:24	07:24	08:24	09:24	10:24	11:24	12:24
	Bahnhof an	00:25	00:25	07:25	08:25	09:25	10:25	11:25	12:25
	<i>RB aus Kiel und Eutin</i>			07:14	08:14	09:14	10:14	11:14	12:14
	Bahnhof ab	00:25	00:25	07:25	08:25	09:25	10:25	11:25	12:25
	Eutiner Straße	00:27	00:27	07:27	08:27	09:27	10:27	11:27	12:27
Groß Timmendorf	Stumpfe Ecke	00:29	00:29	07:29	08:29	09:29	10:29	11:29	12:29
	Neuhof	00:31	00:31	07:31	08:31	09:31	10:31	11:31	12:31
	Dorfstraße	00:32	00:32	07:32	08:32	09:32	10:32	11:32	12:32
Timm. Strand	Hauptstraße	00:34	00:34	07:34	08:34	09:34	10:34	11:34	12:34
	Bahnhofstraße	00:35	00:35	07:35	08:35	09:35	10:35	11:35	12:35
	Bahnhof an	00:36	00:36	07:36	08:36	09:36	10:36	11:36	12:36
	<i>RB nach Lübeck</i>			07:41	07:41	07:41	07:41	07:41	07:41
	<i>RB aus Lübeck</i>			07:26	07:26	07:26	07:26	07:26	07:26
	Bahnhof ab	00:36	00:36	07:36	08:36	09:36	10:36	11:36	12:36
	Bahnhofstraße Redder	00:37	00:37	07:37	08:37	09:37	10:37	11:37	12:37
	ZOB	00:42	00:42	07:42	08:42	09:42	10:42	11:42	12:42
	Realschule	00:43	00:43	07:43	08:43	09:43	10:43	11:43	12:43
	Birkenallee	00:44	00:44	07:44	08:44	09:44	10:44	11:44	12:44
	Kastanienallee	00:46	00:46	07:46	08:46	09:46	10:46	11:46	12:46
	Forstweg	00:47	00:47	07:47	08:47	09:47	10:47	11:47	12:47
Niendorf	Hafen	00:49	00:49	07:49	08:49	09:49	10:49	11:49	12:49
	Apotheke	00:50	00:50	07:50	08:50	09:50	10:50	11:50	12:50
	Schwimmhalle	00:52	00:52	07:52	08:52	09:52	10:52	11:52	12:52

Kreis Ostholstein
Neustrukturierung des Buslinienetzes
 Fahrplankonzept
Linie 5951

Bad Schwartau, Bf - Sereetz - Ratekau - Pansdorf Bf - Timm.
 Strand, Bf - Timm. Strand, ZOB - Niendorf, Schwimmhalle

Sa	Profil	H-A	H-A	H-A	H-A	H-A	H-A	H-A	H-A	H-A
Hinweg	Fahrt #	7	8	9	10	11	12	13	14	15
	Bemerkung / Einschränkung						(ALFA)	(ALFA)	(ALFA)	(ALFA)
	<i>RB aus Kiel und Eutin</i>	12:46	13:46	14:46	15:46	16:46	17:46	18:46	19:46	20:46
	<i>RB aus Neustadt / Fehmarn</i>	12:48	13:48	14:48	15:48	16:48	17:48	18:48	19:48	20:48
Bad Schwartau	Bahnhof	12:55	13:55	14:55	15:55	16:55	17:55	18:55	19:55	20:55
	Markt	12:58	13:58	14:58	15:58	16:58	17:58	18:58	19:58	20:58
	ZOB an	13:00	14:00	15:00	16:00	17:00	18:00	19:00	20:00	21:00
	<i>Linie 1 (Eutiner Ring) von Lübeck, Hbf/ZOB</i>	12:48	13:48	14:48	15:48	16:48	17:48	18:48	19:48	20:48
	<i>DorfBus Stockelsdorf an/ab</i>				16:05		18:05			
	ZOB ab	13:00	14:00	15:00	16:00	17:00	18:00	19:00	20:00	21:00
	Am Kurpark	13:02	14:02	15:02	16:02	17:02	18:02	19:02	20:02	21:02
	Riesebusch	13:03	14:03	15:03	16:03	17:03	18:03	19:03	20:03	21:03
Sereetz	Rodekathen	13:05	14:05	15:05	16:05	17:05	18:05	19:05	20:05	21:05
	Schwartauer Straße	13:06	14:06	15:06	16:06	17:06	18:06	19:06	20:06	21:06
	Hamburger Straße	13:07	14:07	15:07	16:07	17:07	18:07	19:07	20:07	21:07
	Mühlenstraße	13:08	14:08	15:08	16:08	17:08	18:08	19:08	20:08	21:08
	Schulstraße	13:09	14:09	15:09	16:09	17:09	18:09	19:09	20:09	21:09
Ratekau	Preußenweg	13:12	14:12	15:12	16:12	17:12	18:12	19:12	20:12	21:12
	Blüchereiche									
	Cesar-Klein-Schule									
	Westring									
	Grund- und Realschule	13:13	14:13	15:13	16:13	17:13	18:13	19:13	20:13	21:13
	Dorfplatz	13:14	14:14	15:14	16:14	17:14	18:14	19:14	20:14	21:14
	Waldweg	13:16	14:16	15:16	16:16	17:16	18:16	19:16	20:16	21:16
Techau	Gewerbegebiet	13:17	14:17	15:17	16:17	17:17	18:17	19:17	20:17	21:17
	B207	13:18	14:18	15:18	16:18	17:18	18:18	19:18	20:18	21:18
	Siedlung	13:19	14:19	15:19	16:19	17:19	18:19	19:19	20:19	21:19
	Altenheim	13:20	14:20	15:20	16:20	17:20	18:20	19:20	20:20	21:20
	Amselweg	13:21	14:21	15:21	16:21	17:21	18:21	19:21	20:21	21:21
	Grundschule	13:22	14:22	15:22	16:22	17:22	18:22	19:22	20:22	21:22
Pansdorf	Turnhalle	13:24	14:24	15:24	16:24	17:24	18:24	19:24	20:24	21:24
	Bahnhof an	13:25	14:25	15:25	16:25	17:25	18:25	19:25	20:25	21:25
	<i>RB aus Kiel und Eutin</i>	13:14	14:14	15:14	16:14	17:14	18:14	19:14	20:14	21:14
	Bahnhof ab	13:25	14:25	15:25	16:25	17:25	18:25	19:25	20:25	21:25
	Eutiner Straße	13:27	14:27	15:27	16:27	17:27	18:27	19:27	20:27	21:27
	Stumpfe Ecke	13:29	14:29	15:29	16:29	17:29	18:29	19:29	20:29	21:29
Groß Timmendorf	Neuhof	13:31	14:31	15:31	16:31	17:31	18:31	19:31	20:31	21:31
	Dorfstraße	13:32	14:32	15:32	16:32	17:32	18:32	19:32	20:32	21:32
Timm. Strand	Hauptstraße	13:34	14:34	15:34	16:34	17:34	18:34	19:34	20:34	21:34
	Bahnhofstraße	13:35	14:35	15:35	16:35	17:35	18:35	19:35	20:35	21:35
	Bahnhof an	13:36	14:36	15:36	16:36	17:36	18:36	19:36	20:36	21:36
	<i>RB nach Lübeck</i>	07:41	07:41	07:41	07:41	07:41	07:41	07:41	07:41	07:41
	<i>RB aus Lübeck</i>	07:26	07:26	07:26	07:26	07:26	07:26	07:26	07:26	07:26
	Bahnhof ab	13:36	14:36	15:36	16:36	17:36	18:36	19:36	20:36	21:36
	Bahnhofstraße Redder	13:37	14:37	15:37	16:37	17:37	18:37	19:37	20:37	21:37
	ZOB	13:42	14:42	15:42	16:42	17:42	18:42	19:42	20:42	21:42
	Realschule	13:43	14:43	15:43	16:43	17:43	18:43	19:43	20:43	21:43
	Birkenallee	13:44	14:44	15:44	16:44	17:44	18:44	19:44	20:44	21:44
	Kastanienallee	13:46	14:46	15:46	16:46	17:46	18:46	19:46	20:46	21:46
	Forstweg	13:47	14:47	15:47	16:47	17:47	18:47	19:47	20:47	21:47
Niendorf	Hafen	13:49	14:49	15:49	16:49	17:49	18:49	19:49	20:49	21:49
	Apotheke	13:50	14:50	15:50	16:50	17:50	18:50	19:50	20:50	21:50
	Schwimmhalle	13:52	14:52	15:52	16:52	17:52	18:52	19:52	20:52	21:52

Kreis Ostholstein
Neustrukturierung des Buslinienetzes
 Fahrplankonzept
Linie 5951

Bad Schwartau, Bf - Sereetz - Ratekau - Pansdorf Bf - Timm.
 Strand, Bf - Timm. Strand, ZOB - Niendorf, Schwimmhalle

Sa	Profil	H-A	H-B	H-A	H-A	H-A	H-A	H-A	H-A
Rückweg	Fahrt #	16	17	18	19	20	21		
Bemerkung / Einschränkung									
Niendorf	Schwimmhalle	00:00	00:00	07:04	08:04	09:04	10:04	11:04	12:04
	Apotheke	00:01	00:01	07:05	08:05	09:05	10:05	11:05	12:05
	Hafen	00:02	00:02	07:06	08:06	09:06	10:06	11:06	12:06
Timm. Strand	Forstweg	00:04	00:04	07:08	08:08	09:08	10:08	11:08	12:08
	Rodenbergstraße	00:05	00:05	07:09	08:09	09:09	10:09	11:09	12:09
	Seeschlössen	00:06	00:06	07:10	08:10	09:10	10:10	11:10	12:10
	ZOB	00:09	00:09	07:13	08:13	09:13	10:13	11:13	12:13
	Bahnhofstraße	00:12	00:12	07:16	08:16	09:16	10:16	11:16	12:16
	Bahnhof an	00:13	00:13	07:17	08:17	09:17	10:17	11:17	12:17
	<i>RB nach Neustadt / Fehmarn</i>			<i>07:26</i>	<i>08:26</i>	<i>09:26</i>	<i>10:26</i>	<i>11:26</i>	<i>12:26</i>
	Bahnhof ab	00:13	00:13	07:17	08:17	09:17	10:17	11:17	12:17
	Bahnhofstraße Redder	00:14	00:14	07:18	08:18	09:18	10:18	11:18	12:18
	Hauptstraße	00:15	00:15	07:19	08:19	09:19	10:19	11:19	12:19
Groß Timmendorf	Dorfstraße	00:17	00:17	07:21	08:21	09:21	10:21	11:21	12:21
	Neuhof	00:18	00:18	07:22	08:22	09:22	10:22	11:22	12:22
Pansdorf	Stumpfe Ecke	00:20	00:20	07:24	08:24	09:24	10:24	11:24	12:24
	Eutiner Straße	00:22	00:22	07:26	08:26	09:26	10:26	11:26	12:26
	Bahnhof an	00:24	00:24	07:28	08:28	09:28	10:28	11:28	12:28
	<i>RB nach Eutin und Kiel</i>			<i>07:42</i>	<i>08:42</i>	<i>09:42</i>	<i>10:42</i>	<i>11:42</i>	<i>12:42</i>
	Bahnhof ab	00:24	00:24	07:28	08:28	09:28	10:28	11:28	12:28
	Turnhalle	00:25	00:25	07:29	08:29	09:29	10:29	11:29	12:29
Techau	Grundschule	00:26	00:26	07:30	08:30	09:30	10:30	11:30	12:30
	Amselweg	00:27	00:27	07:31	08:31	09:31	10:31	11:31	12:31
	Altenheim	00:28	00:28	07:32	08:32	09:32	10:32	11:32	12:32
	Siedlung	00:29	00:29	07:33	08:33	09:33	10:33	11:33	12:33
	B207	00:30	00:30	07:34	08:34	09:34	10:34	11:34	12:34
	Gewerbegebiet	00:31	00:31	07:35	08:35	09:35	10:35	11:35	12:35
Ratekau	Waldweg	00:32	00:32	07:36	08:36	09:36	10:36	11:36	12:36
	<i>DorfBus Ratekau an</i>					<i>09:33</i>		<i>11:33</i>	
	Dorfplatz	00:34	00:34	07:38	08:38	09:38	10:38	11:38	12:38
	<i>DorfBus Ratekau ab</i>					<i>08:46</i>		<i>10:46</i>	
	Grundschule	00:35	00:35	07:39	08:39	09:39	10:39	11:39	12:39
	Westring		00:36						
	Cesar-Klein-Schule		00:37						
	Blühereiche		00:38						
	Preußenweg	00:36		07:40	08:40	09:40	10:40	11:40	12:40
Sereetz	Schulstraße	00:39		07:43	08:43	09:43	10:43	11:43	12:43
	Mühlenstraße	00:40		07:44	08:44	09:44	10:44	11:44	12:44
	Hamburger Straße	00:41		07:45	08:45	09:45	10:45	11:45	12:45
	Schwartauer Straße	00:42		07:46	08:46	09:46	10:46	11:46	12:46
	Rodenkathen	00:43		07:47	08:47	09:47	10:47	11:47	12:47
Bad Schwartau	Riesebusch	00:44	00:40	07:48	08:48	09:48	10:48	11:48	12:48
	Am Kurpark	00:45	00:41	07:49	08:49	09:49	10:49	11:49	12:49
	ZOB an	00:46	00:42	07:50	08:50	09:50	10:50	11:50	12:50
	<i>Linie 1 nach Lübeck, Hbf/ZOB</i>			<i>08:00</i>	<i>09:00</i>	<i>10:00</i>	<i>11:00</i>	<i>12:00</i>	<i>13:00</i>
	<i>DorfBus Stockelsdorf an/ab</i>					<i>09:05</i>	<i>11:05</i>		
	ZOB ab	00:46	00:42	07:50	08:50	09:50	10:50	11:50	12:50
	Markt	00:48	00:44	07:52	08:52	09:52	10:52	11:52	12:52
	Bahnhof	00:50	00:46	07:54	08:54	09:54	10:54	11:54	12:54
	<i>RB nach Eutin und Kiel</i>			<i>08:06</i>	<i>09:06</i>	<i>10:06</i>	<i>11:06</i>	<i>12:06</i>	<i>13:06</i>
	<i>RB nach Neustadt / Fehmarn</i>			<i>08:18</i>	<i>09:18</i>	<i>10:18</i>	<i>11:18</i>	<i>12:18</i>	<i>13:18</i>

Kreis Ostholstein
Neustrukturierung des Buslinienetzes
 Fahrplankonzept
Linie 5951

Bad Schwartau, Bf - Sereetz - Ratekau - Pansdorf Bf - Timm.
 Strand, Bf - Timm. Strand, ZOB - Niendorf, Schwimmhalle

Sa	Profil	H-A	H-A	H-A	H-A	H-A	H-A	H-A	H-A	H-A
Rückweg	Fahrt #	22	23	24	25	26	27	28	29	30
Bemerkung / Einschränkung							(ALFA)	(ALFA)	(ALFA)	(ALFA)
Niendorf	Schwimmhalle	13:04	14:04	15:04	16:04	17:04	18:04	19:04	20:04	21:04
	Apothek	13:05	14:05	15:05	16:05	17:05	18:05	19:05	20:05	21:05
Timm. Strand	Hafen	13:06	14:06	15:06	16:06	17:06	18:06	19:06	20:06	21:06
	Forstweg	13:08	14:08	15:08	16:08	17:08	18:08	19:08	20:08	21:08
	Rodenbergstraße	13:09	14:09	15:09	16:09	17:09	18:09	19:09	20:09	21:09
	Seeschlössen	13:10	14:10	15:10	16:10	17:10	18:10	19:10	20:10	21:10
	ZOB	13:13	14:13	15:13	16:13	17:13	18:13	19:13	20:13	21:13
	Bahnhofstraße	13:16	14:16	15:16	16:16	17:16	18:16	19:16	20:16	21:16
	Bahnhof an	13:17	14:17	15:17	16:17	17:17	18:17	19:17	20:17	21:17
	<i>RB nach Neustadt / Fehmarn</i>	<i>13:26</i>	<i>14:26</i>	<i>15:26</i>	<i>16:26</i>	<i>17:26</i>	<i>18:26</i>	<i>19:26</i>	<i>20:26</i>	<i>21:26</i>
	Bahnhof ab	13:17	14:17	15:17	16:17	17:17	18:17	19:17	20:17	21:17
	Bahnhofstraße Redder	13:18	14:18	15:18	16:18	17:18	18:18	19:18	20:18	21:18
Groß Timmendorf	Hauptstraße	13:19	14:19	15:19	16:19	17:19	18:19	19:19	20:19	21:19
	Dorfstraße	13:21	14:21	15:21	16:21	17:21	18:21	19:21	20:21	21:21
	Neuhof	13:22	14:22	15:22	16:22	17:22	18:22	19:22	20:22	21:22
Pansdorf	Stumpfe Ecke	13:24	14:24	15:24	16:24	17:24	18:24	19:24	20:24	21:24
	Eutiner Straße	13:26	14:26	15:26	16:26	17:26	18:26	19:26	20:26	21:26
	Bahnhof an	13:28	14:28	15:28	16:28	17:28	18:28	19:28	20:28	21:28
	<i>RB nach Eutin und Kiel</i>	<i>13:42</i>	<i>14:42</i>	<i>15:42</i>	<i>16:42</i>	<i>17:42</i>	<i>18:42</i>	<i>19:42</i>	<i>20:42</i>	<i>21:42</i>
	Bahnhof ab	13:28	14:28	15:28	16:28	17:28	18:28	19:28	20:28	21:28
Techau	Turnhalle	13:29	14:29	15:29	16:29	17:29	18:29	19:29	20:29	21:29
	Grundschule	13:30	14:30	15:30	16:30	17:30	18:30	19:30	20:30	21:30
	Amselweg	13:31	14:31	15:31	16:31	17:31	18:31	19:31	20:31	21:31
	Altenheim	13:32	14:32	15:32	16:32	17:32	18:32	19:32	20:32	21:32
	Siedlung	13:33	14:33	15:33	16:33	17:33	18:33	19:33	20:33	21:33
	B207	13:34	14:34	15:34	16:34	17:34	18:34	19:34	20:34	21:34
	Gewerbegebiet	13:35	14:35	15:35	16:35	17:35	18:35	19:35	20:35	21:35
Ratekau	Waldweg	13:36	14:36	15:36	16:36	17:36	18:36	19:36	20:36	21:36
	<i>DorfBus Ratekau an</i>					<i>16:33</i>		<i>18:33</i>		
	Dorfplatz	13:38	14:38	15:38	16:38	17:38	18:38	19:38	20:38	21:38
	<i>DorfBus Ratekau ab</i>				<i>15:46</i>		<i>17:46</i>			
	Grundschule	13:39	14:39	15:39	16:39	17:39	18:39	19:39	20:39	21:39
	Westring									
	Cesar-Klein-Schule									
	Blüchereiche									
Sereetz	Preußenweg	13:40	14:40	15:40	16:40	17:40	18:40	19:40	20:40	21:40
	Schulstraße	13:43	14:43	15:43	16:43	17:43	18:43	19:43	20:43	21:43
	Mühlenstraße	13:44	14:44	15:44	16:44	17:44	18:44	19:44	20:44	21:44
	Hamburger Straße	13:45	14:45	15:45	16:45	17:45	18:45	19:45	20:45	21:45
	Schwartauer Straße	13:46	14:46	15:46	16:46	17:46	18:46	19:46	20:46	21:46
Bad Schwartau	Rodenkathen	13:47	14:47	15:47	16:47	17:47	18:47	19:47	20:47	21:47
	Riesebusch	13:48	14:48	15:48	16:48	17:48	18:48	19:48	20:48	21:48
	Am Kurpark	13:49	14:49	15:49	16:49	17:49	18:49	19:49	20:49	21:49
	ZOB an	13:50	14:50	15:50	16:50	17:50	18:50	19:50	20:50	21:50
	<i>Linie 1 nach Lübeck, Hbf/ZOB</i>	<i>14:00</i>	<i>15:00</i>	<i>16:00</i>	<i>17:00</i>	<i>18:00</i>	<i>19:00</i>	<i>20:00</i>	<i>21:00</i>	<i>22:00</i>
	<i>DorfBus Stockelsdorf an/ab</i>			<i>16:05</i>		<i>18:05</i>				
	ZOB ab	13:50	14:50	15:50	16:50	17:50	18:50	19:50	20:50	21:50
	Markt	13:52	14:52	15:52	16:52	17:52	18:52	19:52	20:52	21:52
	Bahnhof	13:54	14:54	15:54	16:54	17:54	18:54	19:54	20:54	21:54
	<i>RB nach Eutin und Kiel</i>	<i>14:06</i>	<i>15:06</i>	<i>16:06</i>	<i>17:06</i>	<i>18:06</i>	<i>19:06</i>	<i>20:06</i>	<i>21:06</i>	<i>22:06</i>
	<i>RB nach Neustadt / Fehmarn</i>	<i>14:18</i>	<i>15:18</i>	<i>16:18</i>	<i>17:18</i>	<i>18:18</i>	<i>19:18</i>	<i>20:18</i>	<i>21:18</i>	<i>22:18</i>

Kreis Ostholstein
Neustrukturierung des Buslinienetzes
 Fahrplankonzept
Linie 5951

Bad Schwartau, Bf - Sereetz - Ratekau - Pansdorf Bf - Timm.
 Strand, Bf - Timm. Strand, ZOB - Niendorf, Schwimmhalle

So	Profil	H-A	H-B	H-A	H-A	H-A	H-A	H-A	H-A
Hinweg	Fahrt #			1	2	3	4	5	6
Bemerkung / Einschränkung				(ALFA)	(ALFA)	(ALFA)	(ALFA)	(ALFA)	(ALFA)
	<i>RB aus Kiel und Eutin</i>			07:46	08:46	09:46	10:46	11:46	12:46
	<i>RB aus Neustadt / Fehmarn</i>			07:48	08:48	09:48	10:48	11:48	12:48
Bad Schwartau	Bahnhof	00:00	00:00	07:55	08:55	09:55	10:55	11:55	12:55
	Markt	00:03	00:03	07:58	08:58	09:58	10:58	11:58	12:58
	ZOB an	00:05	00:05	08:00	09:00	10:00	11:00	12:00	13:00
	<i>Linie 1 (Eutiner Ring) von Lübeck, Hbf/ZOB</i>			07:48	08:48	09:48	10:48	11:48	12:48
	<i>DorfBus Stockelsdorf an/ab</i>				09:05				
	ZOB ab	00:00	00:05	08:00	09:00	10:00	11:00	12:00	13:00
	Am Kurpark	00:02	00:07	08:02	09:02	10:02	11:02	12:02	13:02
	Riesebusch	00:03	00:08	08:03	09:03	10:03	11:03	12:03	13:03
Sereetz	Rodekathen	00:05		08:05	09:05	10:05	11:05	12:05	13:05
	Schwartauer Straße	00:06		08:06	09:06	10:06	11:06	12:06	13:06
	Hamburger Straße	00:07		08:07	09:07	10:07	11:07	12:07	13:07
	Mühlenstraße	00:08		08:08	09:08	10:08	11:08	12:08	13:08
	Schulstraße	00:09		08:09	09:09	10:09	11:09	12:09	13:09
Ratekau	Preußenweg	00:12		08:12	09:12	10:12	11:12	12:12	13:12
	Blüchereiche		00:10						
	Cesar-Klein-Schule		00:11						
	Westring		00:12						
	Grund- und Realschule	00:13	00:13	08:13	09:13	10:13	11:13	12:13	13:13
	Dorfplatz	00:14	00:14	08:14	09:14	10:14	11:14	12:14	13:14
	Waldweg	00:16	00:16	08:16	09:16	10:16	11:16	12:16	13:16
Techau	Gewerbegebiet	00:17	00:17	08:17	09:17	10:17	11:17	12:17	13:17
	B207	00:18	00:18	08:18	09:18	10:18	11:18	12:18	13:18
	Siedlung	00:19	00:19	08:19	09:19	10:19	11:19	12:19	13:19
	Altenheim	00:20	00:20	08:20	09:20	10:20	11:20	12:20	13:20
	Amselweg	00:21	00:21	08:21	09:21	10:21	11:21	12:21	13:21
	Grundschule	00:22	00:22	08:22	09:22	10:22	11:22	12:22	13:22
Pansdorf	Turnhalle	00:24	00:24	08:24	09:24	10:24	11:24	12:24	13:24
	Bahnhof an	00:25	00:25	08:25	09:25	10:25	11:25	12:25	13:25
	<i>RB aus Kiel und Eutin</i>			08:14	09:14	10:14	11:14	12:14	13:14
	Bahnhof ab	00:25	00:25	08:25	09:25	10:25	11:25	12:25	13:25
	Eutiner Straße	00:27	00:27	08:27	09:27	10:27	11:27	12:27	13:27
	Stumpfe Ecke	00:29	00:29	08:29	09:29	10:29	11:29	12:29	13:29
Groß Timmendorf	Neuhof	00:31	00:31	08:31	09:31	10:31	11:31	12:31	13:31
	Dorfstraße	00:32	00:32	08:32	09:32	10:32	11:32	12:32	13:32
Timm. Strand	Hauptstraße	00:34	00:34	08:34	09:34	10:34	11:34	12:34	13:34
	Bahnhofstraße	00:35	00:35	08:35	09:35	10:35	11:35	12:35	13:35
	Bahnhof an	00:36	00:36	08:36	09:36	10:36	11:36	12:36	13:36
	<i>RB nach Lübeck</i>			08:41	08:41	08:41	08:41	08:41	08:41
	<i>RB aus Lübeck</i>			08:26	08:26	08:26	08:26	08:26	08:26
	Bahnhof ab	00:36	00:36	08:36	09:36	10:36	11:36	12:36	13:36
	Bahnhofstraße Redder	00:37	00:37	08:37	09:37	10:37	11:37	12:37	13:37
	ZOB	00:42	00:42	08:42	09:42	10:42	11:42	12:42	13:42
	Realschule	00:43	00:43	08:43	09:43	10:43	11:43	12:43	13:43
	Birkenallee	00:44	00:44	08:44	09:44	10:44	11:44	12:44	13:44
	Kastanienallee	00:46	00:46	08:46	09:46	10:46	11:46	12:46	13:46
	Forstweg	00:47	00:47	08:47	09:47	10:47	11:47	12:47	13:47
Niendorf	Hafen	00:49	00:49	08:49	09:49	10:49	11:49	12:49	13:49
	Apotheke	00:50	00:50	08:50	09:50	10:50	11:50	12:50	13:50
	Schwimmhalle	00:52	00:52	08:52	09:52	10:52	11:52	12:52	13:52

Kreis Ostholstein
Neustrukturierung des Buslinienetzes
 Fahrplankonzept
Linie 5951

Bad Schwartau, Bf - Sereetz - Ratekau - Pansdorf Bf - Timm.
 Strand, Bf - Timm. Strand, ZOB - Niendorf, Schwimmhalle

So	Profil	H-A	H-A	H-A	H-A	H-A	H-A
Hinweg	Fahrt #	7	8	9	10	11	12
	Bemerkung / Einschränkung	(ALFA)	(ALFA)	(ALFA)	(ALFA)	(ALFA)	(ALFA)
	<i>RB aus Kiel und Eutin</i>	13:46	14:46	15:46	16:46	17:46	18:46
	<i>RB aus Neustadt / Fehmarn</i>	13:48	14:48	15:48	16:48	17:48	18:48
Bad Schwartau	Bahnhof	13:55	14:55	15:55	16:55	17:55	18:55
	Markt	13:58	14:58	15:58	16:58	17:58	18:58
	ZOB an	14:00	15:00	16:00	17:00	18:00	19:00
	<i>Linie 1 (Eutiner Ring) von Lübeck, Hbf/ZOB</i>	13:48	14:48	15:48	16:48	17:48	18:48
	<i>DorfBus Stockelsdorf an/ab</i>			16:05			
	ZOB ab	14:00	15:00	16:00	17:00	18:00	19:00
	Am Kurpark	14:02	15:02	16:02	17:02	18:02	19:02
	Riesebusch	14:03	15:03	16:03	17:03	18:03	19:03
Sereetz	Rodekathen	14:05	15:05	16:05	17:05	18:05	19:05
	Schwartauer Straße	14:06	15:06	16:06	17:06	18:06	19:06
	Hamburger Straße	14:07	15:07	16:07	17:07	18:07	19:07
	Mühlenstraße	14:08	15:08	16:08	17:08	18:08	19:08
	Schulstraße	14:09	15:09	16:09	17:09	18:09	19:09
Ratekau	Preußenweg	14:12	15:12	16:12	17:12	18:12	19:12
	Blühereiche						
	Cesar-Klein-Schule						
	Westring						
	Grund- und Realschule	14:13	15:13	16:13	17:13	18:13	19:13
	Dorfplatz	14:14	15:14	16:14	17:14	18:14	19:14
	Waldweg	14:16	15:16	16:16	17:16	18:16	19:16
Techau	Gewerbegebiet	14:17	15:17	16:17	17:17	18:17	19:17
	B207	14:18	15:18	16:18	17:18	18:18	19:18
	Siedlung	14:19	15:19	16:19	17:19	18:19	19:19
	Altenheim	14:20	15:20	16:20	17:20	18:20	19:20
	Amselweg	14:21	15:21	16:21	17:21	18:21	19:21
	Grundschule	14:22	15:22	16:22	17:22	18:22	19:22
Pansdorf	Turnhalle	14:24	15:24	16:24	17:24	18:24	19:24
	Bahnhof an	14:25	15:25	16:25	17:25	18:25	19:25
	<i>RB aus Kiel und Eutin</i>	14:14	15:14	16:14	17:14	18:14	19:14
	Bahnhof ab	14:25	15:25	16:25	17:25	18:25	19:25
	Eutiner Straße	14:27	15:27	16:27	17:27	18:27	19:27
	Stumpfe Ecke	14:29	15:29	16:29	17:29	18:29	19:29
Groß Timmendorf	Neuhof	14:31	15:31	16:31	17:31	18:31	19:31
	Dorfstraße	14:32	15:32	16:32	17:32	18:32	19:32
Timm. Strand	Hauptstraße	14:34	15:34	16:34	17:34	18:34	19:34
	Bahnhofstraße	14:35	15:35	16:35	17:35	18:35	19:35
	Bahnhof an	14:36	15:36	16:36	17:36	18:36	19:36
	<i>RB nach Lübeck</i>	08:41	08:41	08:41	08:41	08:41	08:41
	<i>RB aus Lübeck</i>	08:26	08:26	08:26	08:26	08:26	08:26
	Bahnhof ab	14:36	15:36	16:36	17:36	18:36	19:36
	Bahnhofstraße Redder	14:37	15:37	16:37	17:37	18:37	19:37
	ZOB	14:42	15:42	16:42	17:42	18:42	19:42
	Realschule	14:43	15:43	16:43	17:43	18:43	19:43
	Birkenallee	14:44	15:44	16:44	17:44	18:44	19:44
	Kastanienallee	14:46	15:46	16:46	17:46	18:46	19:46
	Forstweg	14:47	15:47	16:47	17:47	18:47	19:47
Niendorf	Hafen	14:49	15:49	16:49	17:49	18:49	19:49
	Apotheke	14:50	15:50	16:50	17:50	18:50	19:50
	Schwimmhalle	14:52	15:52	16:52	17:52	18:52	19:52

Kreis Ostholstein
Neustrukturierung des Buslinienetzes
 Fahrplankonzept
Linie 5951

Bad Schwartau, Bf - Sereetz - Ratekau - Pansdorf Bf - Timm.
 Strand, Bf - Timm. Strand, ZOB - Niendorf, Schwimmhalle

So	Profil	H-A	H-B	H-A	H-A	H-A	H-A	H-A	H-A
Rückweg	Fahrt #			13	14	15	16	17	18
Bemerkung / Einschränkung				(ALFA)	(ALFA)	(ALFA)	(ALFA)	(ALFA)	(ALFA)
Niendorf	Schwimmhalle	00:00	00:00	08:04	09:04	10:04	11:04	12:04	13:04
	Apothek	00:01	00:01	08:05	09:05	10:05	11:05	12:05	13:05
	Hafen	00:02	00:02	08:06	09:06	10:06	11:06	12:06	13:06
Timm. Strand	Forstweg	00:04	00:04	08:08	09:08	10:08	11:08	12:08	13:08
	Rodenbergstraße	00:05	00:05	08:09	09:09	10:09	11:09	12:09	13:09
	Seeschlössen	00:06	00:06	08:10	09:10	10:10	11:10	12:10	13:10
	ZOB	00:09	00:09	08:13	09:13	10:13	11:13	12:13	13:13
	Bahnhofstraße	00:12	00:12	08:16	09:16	10:16	11:16	12:16	13:16
	Bahnhof an	00:13	00:13	08:17	09:17	10:17	11:17	12:17	13:17
	<i>RB nach Neustadt / Fehmarn</i>			<i>08:26</i>	<i>09:26</i>	<i>10:26</i>	<i>11:26</i>	<i>12:26</i>	<i>13:26</i>
	Bahnhof ab	00:13	00:13	08:17	09:17	10:17	11:17	12:17	13:17
	Bahnhofstraße Redder	00:14	00:14	08:18	09:18	10:18	11:18	12:18	13:18
	Hauptstraße	00:15	00:15	08:19	09:19	10:19	11:19	12:19	13:19
Groß Timmendorf	Dorfstraße	00:17	00:17	08:21	09:21	10:21	11:21	12:21	13:21
	Neuhof	00:18	00:18	08:22	09:22	10:22	11:22	12:22	13:22
Pansdorf	Stumpfe Ecke	00:20	00:20	08:24	09:24	10:24	11:24	12:24	13:24
	Eutiner Straße	00:22	00:22	08:26	09:26	10:26	11:26	12:26	13:26
	Bahnhof an	00:24	00:24	08:28	09:28	10:28	11:28	12:28	13:28
	<i>RB nach Eutin und Kiel</i>			<i>08:42</i>	<i>09:42</i>	<i>10:42</i>	<i>11:42</i>	<i>12:42</i>	<i>13:42</i>
	Bahnhof ab	00:24	00:24	08:28	09:28	10:28	11:28	12:28	13:28
	Turnhalle	00:25	00:25	08:29	09:29	10:29	11:29	12:29	13:29
Techau	Grundschule	00:26	00:26	08:30	09:30	10:30	11:30	12:30	13:30
	Amselweg	00:27	00:27	08:31	09:31	10:31	11:31	12:31	13:31
	Altenheim	00:28	00:28	08:32	09:32	10:32	11:32	12:32	13:32
	Siedlung	00:29	00:29	08:33	09:33	10:33	11:33	12:33	13:33
	B207	00:30	00:30	08:34	09:34	10:34	11:34	12:34	13:34
	Gewerbegebiet	00:31	00:31	08:35	09:35	10:35	11:35	12:35	13:35
Ratekau	Waldweg	00:32	00:32	08:36	09:36	10:36	11:36	12:36	13:36
	<i>DorfBus Ratekau an</i>				<i>09:33</i>				
	Dorfplatz	00:34	00:34	08:38	09:38	10:38	11:38	12:38	13:38
	<i>DorfBus Ratekau ab</i>				<i>08:46</i>				
	Grundschule	00:35	00:35	08:39	09:39	10:39	11:39	12:39	13:39
	Westring		00:36						
	Cesar-Klein-Schule		00:37						
	Blüchereiche		00:38						
	Preußenweg	00:36		08:40	09:40	10:40	11:40	12:40	13:40
Sereetz	Schulstraße	00:39		08:43	09:43	10:43	11:43	12:43	13:43
	Mühlenstraße	00:40		08:44	09:44	10:44	11:44	12:44	13:44
	Hamburger Straße	00:41		08:45	09:45	10:45	11:45	12:45	13:45
	Schwartauer Straße	00:42		08:46	09:46	10:46	11:46	12:46	13:46
	Rodenkathen	00:43		08:47	09:47	10:47	11:47	12:47	13:47
Bad Schwartau	Riesebusch	00:44	00:40	08:48	09:48	10:48	11:48	12:48	13:48
	Am Kurpark	00:45	00:41	08:49	09:49	10:49	11:49	12:49	13:49
	ZOB an	00:46	00:42	08:50	09:50	10:50	11:50	12:50	13:50
	<i>Linie 1 nach Lübeck, Hbf/ZOB</i>			<i>09:00</i>	<i>10:00</i>	<i>11:00</i>	<i>12:00</i>	<i>13:00</i>	<i>14:00</i>
	<i>DorfBus Stockelsdorf an/ab</i>			<i>09:05</i>					
	ZOB ab	00:46	00:42	08:50	09:50	10:50	11:50	12:50	13:50
	Markt	00:48	00:44	08:52	09:52	10:52	11:52	12:52	13:52
	Bahnhof	00:50	00:46	08:54	09:54	10:54	11:54	12:54	13:54
	<i>RB nach Eutin und Kiel</i>			<i>09:06</i>	<i>10:06</i>	<i>11:06</i>	<i>12:06</i>	<i>13:06</i>	<i>14:06</i>
	<i>RB nach Neustadt / Fehmarn</i>			<i>09:18</i>	<i>10:18</i>	<i>11:18</i>	<i>12:18</i>	<i>13:18</i>	<i>14:18</i>

Zeichenerklärung

- H-A, H-B, ... Fahrplanvarianten Hinweg
- R-A, R-B, ... Fahrplanvarianten Rückweg
- H-S, R-S Fahrplanvarianten Schulfahrt
- ALFA Fahrt wird bei Bedarfsanmeldung angeboten
- (ALFA) Optional: Fahrt wird bei Bedarfsanmeldung angeboten
- S Schulfahrt entsprechend Status quo
- (S) Fahrt mit teilweiser Funktion als Schulfahrt (entsprechend Status quo)
- Anp. Anpassung des vertakteten Fahrtenangebots zur besseren Anbindung von Schulen
- 99 Bedienung von Haltestellen in anderer Reihenfolge

Kreis Ostholstein
Neustrukturierung des Buslinienetzes
 Fahrplankonzept
Linie 5951

Bad Schwartau, Bf - Sereetz - Ratekau - Pansdorf Bf - Timm.
 Strand, Bf - Timm. Strand, ZOB - Niendorf, Schwimmhalle

So	Profil	H-A	H-A	H-A	H-A	H-A	H-A
Rückweg	Fahrt #	19	20	21	22	23	24
	Bemerkung / Einschränkung	(ALFA)	(ALFA)	(ALFA)	(ALFA)	(ALFA)	(ALFA)
Niendorf	Schwimmhalle	14:04	15:04	16:04	17:04	18:04	19:04
	Apotheke	14:05	15:05	16:05	17:05	18:05	19:05
	Hafen	14:06	15:06	16:06	17:06	18:06	19:06
Timm. Strand	Forstweg	14:08	15:08	16:08	17:08	18:08	19:08
	Rodenbergstraße	14:09	15:09	16:09	17:09	18:09	19:09
	Seeschlössen	14:10	15:10	16:10	17:10	18:10	19:10
	ZOB	14:13	15:13	16:13	17:13	18:13	19:13
	Bahnhofstraße	14:16	15:16	16:16	17:16	18:16	19:16
	Bahnhof an	14:17	15:17	16:17	17:17	18:17	19:17
	<i>RB nach Neustadt / Fehmarn</i>	<i>14:26</i>	<i>15:26</i>	<i>16:26</i>	<i>17:26</i>	<i>18:26</i>	<i>19:26</i>
	Bahnhof ab	14:17	15:17	16:17	17:17	18:17	19:17
	Bahnhofstraße Redder	14:18	15:18	16:18	17:18	18:18	19:18
	Hauptstraße	14:19	15:19	16:19	17:19	18:19	19:19
Groß Timmendorf	Dorfstraße	14:21	15:21	16:21	17:21	18:21	19:21
	Neuhof	14:22	15:22	16:22	17:22	18:22	19:22
Pansdorf	Stumpfe Ecke	14:24	15:24	16:24	17:24	18:24	19:24
	Eutiner Straße	14:26	15:26	16:26	17:26	18:26	19:26
	Bahnhof an	14:28	15:28	16:28	17:28	18:28	19:28
	<i>RB nach Eutin und Kiel</i>	<i>14:42</i>	<i>15:42</i>	<i>16:42</i>	<i>17:42</i>	<i>18:42</i>	<i>19:42</i>
	Bahnhof ab	14:28	15:28	16:28	17:28	18:28	19:28
	Turnhalle	14:29	15:29	16:29	17:29	18:29	19:29
Techau	Grundschule	14:30	15:30	16:30	17:30	18:30	19:30
	Amselweg	14:31	15:31	16:31	17:31	18:31	19:31
	Altenheim	14:32	15:32	16:32	17:32	18:32	19:32
	Siedlung	14:33	15:33	16:33	17:33	18:33	19:33
	B207	14:34	15:34	16:34	17:34	18:34	19:34
	Gewerbegebiet	14:35	15:35	16:35	17:35	18:35	19:35
Ratekau	Waldweg	14:36	15:36	16:36	17:36	18:36	19:36
	<i>DorfBus Ratekau an</i>			<i>16:33</i>			
	Dorfplatz	14:38	15:38	16:38	17:38	18:38	19:38
	<i>DorfBus Ratekau ab</i>		<i>15:46</i>				
	Grundschule	14:39	15:39	16:39	17:39	18:39	19:39
	Westring						
	Cesar-Klein-Schule						
	Blüchereiche						
	Preußenweg	14:40	15:40	16:40	17:40	18:40	19:40
Sereetz	Schulstraße	14:43	15:43	16:43	17:43	18:43	19:43
	Mühlenstraße	14:44	15:44	16:44	17:44	18:44	19:44
	Hamburger Straße	14:45	15:45	16:45	17:45	18:45	19:45
	Schwartauer Straße	14:46	15:46	16:46	17:46	18:46	19:46
	Rodenkathen	14:47	15:47	16:47	17:47	18:47	19:47
Bad Schwartau	Riesebusch	14:48	15:48	16:48	17:48	18:48	19:48
	Am Kurpark	14:49	15:49	16:49	17:49	18:49	19:49
	ZOB an	14:50	15:50	16:50	17:50	18:50	19:50
	<i>Linie 1 nach Lübeck, Hbf/ZOB</i>	<i>15:00</i>	<i>16:00</i>	<i>17:00</i>	<i>18:00</i>	<i>19:00</i>	<i>20:00</i>
	<i>DorfBus Stockelsdorf an/ab</i>			<i>16:05</i>			
	ZOB ab	14:50	15:50	16:50	17:50	18:50	19:50
	Markt	14:52	15:52	16:52	17:52	18:52	19:52
	Bahnhof	14:54	15:54	16:54	17:54	18:54	19:54
	<i>RB nach Eutin und Kiel</i>	<i>15:06</i>	<i>16:06</i>	<i>17:06</i>	<i>18:06</i>	<i>19:06</i>	<i>20:06</i>
	<i>RB nach Neustadt / Fehmarn</i>	<i>15:18</i>	<i>16:18</i>	<i>17:18</i>	<i>18:18</i>	<i>19:18</i>	<i>20:18</i>

Kreis Ostholstein
Neustrukturierung des Buslinienetzes

Fahrplankonzept
Linie 5960
Ahrensböök, ZOB - Wulfsdorf - Gleschendorf - Pönitz - Scharbeutz, Bayside

Mo-Fr (F)	Profil	H-A	H-A	H-A	H-A	H-A	H-A	H-A	H-A	H-A	H-A	H-A	H-A	
Hinweg	Fahrt #	1	2	3	4	5	6	7	8	9	10	11	12	
Bemerkung / Einschränkung		(ALFA)	(ALFA)	(ALFA)	ALFA	ALFA	(ALFA)	(ALFA)	(ALFA)	(ALFA)	(ALFA)	ALFA	ALFA	
Ahrensböök	ZOB	00:00	06:30	07:30	08:30	10:30	12:30	13:30	14:30	15:30	16:30	17:30	18:30	20:30
	Kastanienweg	00:01	06:31	07:31	08:31	10:31	12:31	13:31	14:31	15:31	16:31	17:31	18:31	20:31
	Spechserholz	00:03	06:33	07:33	08:33	10:33	12:33	13:33	14:33	15:33	16:33	17:33	18:33	20:33
	Helldahl	00:04	06:34	07:34	08:34	10:34	12:34	13:34	14:34	15:34	16:34	17:34	18:34	20:34
	Havekost	00:05	06:35	07:35	08:35	10:35	12:35	13:35	14:35	15:35	16:35	17:35	18:35	20:35
	Wulfsdorf	00:07	06:37	07:37	08:37	10:37	12:37	13:37	14:37	15:37	16:37	17:37	18:37	20:37
	Gleschendorf	00:10	06:40	07:40	08:40	10:40	12:40	13:40	14:40	15:40	16:40	17:40	18:40	20:40
	Brink	00:11	06:41	07:41	08:41	10:41	12:41	13:41	14:41	15:41	16:41	17:41	18:41	20:41
	Aublick	00:12	06:42	07:42	08:42	10:42	12:42	13:42	14:42	15:42	16:42	17:42	18:42	20:42
	Untersteenrade	00:13	06:43	07:43	08:43	10:43	12:43	13:43	14:43	15:43	16:43	17:43	18:43	20:43
	Pönitz	00:14	06:44	07:44	08:44	10:44	12:44	13:44	14:44	15:44	16:44	17:44	18:44	20:44
	Ahrensböoker Straße	00:13	06:43	07:43	08:43	10:43	12:43	13:43	14:43	15:43	16:43	17:43	18:43	20:43
	BF / ZOB / Schule an	00:14	06:44	07:44	08:44	10:44	12:44	13:44	14:44	15:44	16:44	17:44	18:44	20:44
	RB nach Eutin und Kiel	06:49	07:49	08:49	10:49	12:49	13:49	14:49	15:49	16:49	17:49	18:49	20:49	
	BF / ZOB / Schule ab	00:14	06:44	07:44	08:44	10:44	12:44	13:44	14:44	15:44	16:44	17:44	18:44	20:44
	Schule / Lindenstraße	00:15	06:45	07:45	08:45	10:45	12:45	13:45	14:45	15:45	16:45	17:45	18:45	20:45
	B207	00:16	06:46	07:46	08:46	10:46	12:46	13:46	14:46	15:46	16:46	17:46	18:46	20:46
	Pönitz am See	00:18	06:48	07:48	08:48	10:48	12:48	13:48	14:48	15:48	16:48	17:48	18:48	20:48
	Scharbeutz	00:22	06:52	07:52	08:52	10:52	12:52	13:52	14:52	15:52	16:52	17:52	18:52	20:52
	Fuchsberg	00:26	06:56	07:56	08:56	10:56	12:56	13:56	14:56	15:56	16:56	17:56	18:56	20:56
	Bayside	00:26	06:56	07:56	08:56	10:56	12:56	13:56	14:56	15:56	16:56	17:56	18:56	20:56

Kreis Ostholstein
Neustrukturierung des Buslinienetzes

Fahrplankonzept
Linie 5960
Ahrensböök, ZOB - Wulfsdorf - Gleschendorf - Pönitz - Scharbeutz, Bayside

Mo-Fr (F)	Profil	H-A	R-A	R-A	R-A	R-A	R-A	R-A	R-A	R-A	R-A	R-A	R-A	R-A	
Rückweg	Fahrt #	13	14	15	16	17	18	19	20	21	22	23	24	25	
Bemerkung / Einschränkung		(ALFA)	(ALFA)	(ALFA)	ALFA	ALFA	ALFA	(ALFA)	(ALFA)	(ALFA)	(ALFA)	(ALFA)	ALFA	ALFA	
Scharbeutz	Bayside	00:00	05:56	06:56	07:56	09:56	11:56	12:56	13:56	14:56	15:56	16:56	17:56	19:56	21:56
	Kreisjugendheim / Strandallee	00:02	05:58	06:58	07:58	09:58	11:58	12:58	13:58	14:58	15:58	16:58	17:58	19:58	21:58
	Pönitz am See	00:07	06:03	07:03	08:03	10:03	12:03	13:03	14:03	15:03	16:03	17:03	18:03	20:03	22:03
	Altenheim	00:09	06:05	07:05	08:05	10:05	12:05	13:05	14:05	15:05	16:05	17:05	18:05	20:05	22:05
	B207	00:10	06:06	07:06	08:06	10:06	12:06	13:06	14:06	15:06	16:06	17:06	18:06	20:06	22:06
	Schule / Lindenstraße	00:10	06:06	07:06	08:06	10:06	12:06	13:06	14:06	15:06	16:06	17:06	18:06	20:06	22:06
	BF / ZOB / Schule an	00:11	06:07	07:07	08:07	10:07	12:07	13:07	14:07	15:07	16:07	17:07	18:07	20:07	22:07
	RB aus Eutin und Kiel	06:08	07:08	08:08	10:08	12:08	13:08	14:08	15:08	16:08	17:08	18:08	20:08	22:08	
	BF / ZOB / Schule ab	00:11	06:11	07:11	08:11	10:11	12:11	13:11	14:11	15:11	16:11	17:11	18:11	20:11	22:11
	Ahrensböoker Straße	00:12	06:12	07:12	08:12	10:12	12:12	13:12	14:12	15:12	16:12	17:12	18:12	20:12	22:12
	Untersteenrade	00:13	06:13	07:13	08:13	10:13	12:13	13:13	14:13	15:13	16:13	17:13	18:13	20:13	22:13
	Gleschendorf	00:14	06:14	07:14	08:14	10:14	12:14	13:14	14:14	15:14	16:14	17:14	18:14	20:14	22:14
	Aublick	00:14	06:14	07:14	08:14	10:14	12:14	13:14	14:14	15:14	16:14	17:14	18:14	20:14	22:14
	Brink	00:15	06:15	07:15	08:15	10:15	12:15	13:15	14:15	15:15	16:15	17:15	18:15	20:15	22:15
	Wulfsdorf	00:18	06:18	07:18	08:18	10:18	12:18	13:18	14:18	15:18	16:18	17:18	18:18	20:18	22:18
	Havekost	00:20	06:20	07:20	08:20	10:20	12:20	13:20	14:20	15:20	16:20	17:20	18:20	20:20	22:20
	Ahrensböök	00:21	06:21	07:21	08:21	10:21	12:21	13:21	14:21	15:21	16:21	17:21	18:21	20:21	22:21
	Helldahl	00:21	06:21	07:21	08:21	10:21	12:21	13:21	14:21	15:21	16:21	17:21	18:21	20:21	22:21
	Spechserholz	00:22	06:22	07:22	08:22	10:22	12:22	13:22	14:22	15:22	16:22	17:22	18:22	20:22	22:22
	Kastanienweg	00:24	06:24	07:24	08:24	10:24	12:24	13:24	14:24	15:24	16:24	17:24	18:24	20:24	22:24
	ZOB	00:25	06:25	07:25	08:25	10:25	12:25	13:25	14:25	15:25	16:25	17:25	18:25	20:25	22:25

Kreis Ostholstein
Neustrukturierung des Busliniennetzes

Fahrplankonzept
Linie 5960
 Ahrensböök, ZOB - Wulfsdorf - Gleschendorf - Pönitz -
 Scharbeutz, Bayside

Sa	Profil	H-A	H-A	H-A	H-A	H-A	H-A	H-A	H-A	H-A
Hinweg	Fahrt #		1	2	3	4	5	6	7	8
Bemerkung / Einschränkung			ALFA	ALFA	ALFA	ALFA	ALFA	ALFA	ALFA	ALFA
Ahrensböök	ZOB	00:00	07:30	09:30	11:30	13:30	15:30	17:30	19:30	21:30
	Kastanienweg	00:01	07:31	09:31	11:31	13:31	15:31	17:31	19:31	21:31
	Spechserholz	00:03	07:33	09:33	11:33	13:33	15:33	17:33	19:33	21:33
	Helldahl	00:04	07:34	09:34	11:34	13:34	15:34	17:34	19:34	21:34
	Havekost	00:05	07:35	09:35	11:35	13:35	15:35	17:35	19:35	21:35
	Wulfsdorf	00:07	07:37	09:37	11:37	13:37	15:37	17:37	19:37	21:37
	Gleschendorf	00:10	07:40	09:40	11:40	13:40	15:40	17:40	19:40	21:40
	Aublick	00:11	07:41	09:41	11:41	13:41	15:41	17:41	19:41	21:41
Untersteenrade	Fierth-Strasse	00:12	07:42	09:42	11:42	13:42	15:42	17:42	19:42	21:42
Pönitz	Ahrensböoker Straße	00:13	07:43	09:43	11:43	13:43	15:43	17:43	19:43	21:43
	BF / ZOB / Schule an	00:14	07:44	09:44	11:44	13:44	15:44	17:44	19:44	21:44
	<i>RB nach Eutin und Kiel</i>	<i>07:49</i>	<i>09:49</i>	<i>11:49</i>	<i>13:49</i>	<i>15:49</i>	<i>17:49</i>	<i>19:49</i>	<i>21:49</i>	
	BF / ZOB / Schule ab	00:14	07:44	09:44	11:44	13:44	15:44	17:44	19:44	21:44
	Schule / Lindenstraße	00:15	07:45	09:45	11:45	13:45	15:45	17:45	19:45	21:45
	B207	00:16	07:46	09:46	11:46	13:46	15:46	17:46	19:46	21:46
Pönitz am See	Altenheim	00:18	07:48	09:48	11:48	13:48	15:48	17:48	19:48	21:48
	Scharbeutz	00:22	07:52	09:52	11:52	13:52	15:52	17:52	19:52	21:52
	Bayside	00:26	07:56	09:56	11:56	13:56	15:56	17:56	19:56	21:56

Kreis Ostholstein
Neustrukturierung des Busliniennetzes

Fahrplankonzept
Linie 5960
 Ahrensböök, ZOB - Wulfsdorf - Gleschendorf - Pönitz -
 Scharbeutz, Bayside

Sa	Profil	H-A	R-A	R-A	R-A	R-A	R-A	R-A	R-A	R-A
Rückweg	Fahrt #		9	10	11	12	13	14	15	16
Bemerkung / Einschränkung			ALFA	ALFA	ALFA	ALFA	ALFA	ALFA	ALFA	ALFA
Scharbeutz	Bayside	00:00	06:26	08:56	10:56	12:56	14:56	16:56	18:56	20:56
	Kreisjugendheim / Strandallee	00:02	06:58	08:58	10:58	12:58	14:58	16:58	18:58	20:58
Pönitz am See	Altenheim	00:07	07:03	09:03	11:03	13:03	15:03	17:03	19:03	21:03
	B207	00:09	07:05	09:05	11:05	13:05	15:05	17:05	19:05	21:05
	Schule / Lindenstraße	00:10	07:06	09:06	11:06	13:06	15:06	17:06	19:06	21:06
	BF / ZOB / Schule an	00:11	07:07	09:07	11:07	13:07	15:07	17:07	19:07	21:07
	<i>RB aus Eutin und Kiel</i>	<i>07:08</i>	<i>09:08</i>	<i>11:08</i>	<i>13:08</i>	<i>15:08</i>	<i>17:08</i>	<i>19:08</i>	<i>21:08</i>	
	BF / ZOB / Schule ab	00:11	07:11	09:11	11:11	13:11	15:11	17:11	19:11	21:11
	Ahrensböoker Straße	00:12	07:12	09:12	11:12	13:12	15:12	17:12	19:12	21:12
Untersteenrade	Fierth-Strasse	00:13	07:13	09:13	11:13	13:13	15:13	17:13	19:13	21:13
Gleschendorf	Aublick	00:14	07:14	09:14	11:14	13:14	15:14	17:14	19:14	21:14
	Brink	00:15	07:15	09:15	11:15	13:15	15:15	17:15	19:15	21:15
	Wulfsdorf	00:18	07:18	09:18	11:18	13:18	15:18	17:18	19:18	21:18
	Havekost	00:20	07:20	09:20	11:20	13:20	15:20	17:20	19:20	21:20
	Helldahl	00:21	07:21	09:21	11:21	13:21	15:21	17:21	19:21	21:21
	Spechserholz	00:22	07:22	09:22	11:22	13:22	15:22	17:22	19:22	21:22
	Kastanienweg	00:24	07:24	09:24	11:24	13:24	15:24	17:24	19:24	21:24
	ZOB	00:25	07:25	09:25	11:25	13:25	15:25	17:25	19:25	21:25

Kreis Ostholstein
Neustrukturierung des Busliniennetzes

Fahrplankonzept
Linie 5960
Ahrensböök, ZOB - Wulfsdorf - Gleschendorf - Pönitz -
Scharbeutz, Bayside

So	Profil	H-A	H-A	H-A	H-A	H-A	H-A	H-A	H-A
Hinweg	Fahrt #	1	2	3	4	5	6	7	
	Bemerkung / Einschränkung	ALFA	ALFA	ALFA	ALFA	ALFA	ALFA	ALFA	ALFA
Ahrensböök	ZOB	08:00	08:30	10:30	12:30	14:30	16:30	18:30	20:30
	Kastanienweg	00:01	08:31	10:31	12:31	14:31	16:31	18:31	20:31
	Spechserholz	00:03	08:33	10:33	12:33	14:33	16:33	18:33	20:33
	Helldahl	00:04	08:34	10:34	12:34	14:34	16:34	18:34	20:34
	Havekost	00:05	08:35	10:35	12:35	14:35	16:35	18:35	20:35
	Wulfsdorf	00:07	08:37	10:37	12:37	14:37	16:37	18:37	20:37
	Gleschendorf	00:10	08:40	10:40	12:40	14:40	16:40	18:40	20:40
	Aublick	00:11	08:41	10:41	12:41	14:41	16:41	18:41	20:41
	Untersteenrade	00:12	08:42	10:42	12:42	14:42	16:42	18:42	20:42
	Pönitz	00:13	08:43	10:43	12:43	14:43	16:43	18:43	20:43
	Ahrensböoker Straße	00:14	08:44	10:44	12:44	14:44	16:44	18:44	20:44
	BF / ZOB / Schule an	00:14	08:44	10:44	12:44	14:44	16:44	18:44	20:44
	RB nach Eutin und Kiel	08:49	10:49	12:49	14:49	16:49	18:49	20:49	
	BF / ZOB / Schule ab	00:14	08:44	10:44	12:44	14:44	16:44	18:44	20:44
	Schule / Lindenstraße	00:15	08:45	10:45	12:45	14:45	16:45	18:45	20:45
	B207	00:16	08:46	10:46	12:46	14:46	16:46	18:46	20:46
	Pönitz am See	00:18	08:48	10:48	12:48	14:48	16:48	18:48	20:48
	Altenheim	00:18	08:48	10:48	12:48	14:48	16:48	18:48	20:48
	Scharbeutz	00:22	08:52	10:52	12:52	14:52	16:52	18:52	20:52
	Fuchsberg	00:22	08:52	10:52	12:52	14:52	16:52	18:52	20:52
	Bayside	00:26	08:56	10:56	12:56	14:56	16:56	18:56	20:56

Kreis Ostholstein
Neustrukturierung des Busliniennetzes

Fahrplankonzept
Linie 5960
Ahrensböök, ZOB - Wulfsdorf - Gleschendorf - Pönitz -
Scharbeutz, Bayside

So	Profil	H-A	R-A	R-A	R-A	R-A	R-A	R-A	R-A
Rückweg	Fahrt #	8	9	10	11	12	13	14	
	Bemerkung / Einschränkung	ALFA	ALFA	ALFA	ALFA	ALFA	ALFA	ALFA	ALFA
Scharbeutz	Bayside	00:00	07:59	09:59	11:59	13:59	15:59	17:59	19:59
	Kreisjugendheim / Strandallee	00:02	08:01	10:01	12:01	14:01	16:01	18:01	20:01
	Pönitz am See	00:07	08:06	10:06	12:06	14:06	16:06	18:06	20:06
	Altenheim	00:09	08:08	10:08	12:08	14:08	16:08	18:08	20:08
	B207	00:10	08:09	10:09	12:09	14:09	16:09	18:09	20:09
	Schule / Lindenstraße	00:10	08:09	10:09	12:09	14:09	16:09	18:09	20:09
	BF / ZOB / Schule an	00:11	08:10	10:10	12:10	14:10	16:10	18:10	20:10
	RB aus Eutin und Kiel	08:08	10:08	12:08	14:08	16:08	18:08	20:08	
	BF / ZOB / Schule ab	00:11	08:14	10:14	12:14	14:14	16:14	18:14	20:14
	Ahrensböoker Straße	00:12	08:15	10:15	12:15	14:15	16:15	18:15	20:15
	Untersteenrade	00:13	08:16	10:16	12:16	14:16	16:16	18:16	20:16
	Gleschendorf	00:14	08:17	10:17	12:17	14:17	16:17	18:17	20:17
	Aublick	00:14	08:17	10:17	12:17	14:17	16:17	18:17	20:17
	Brink	00:15	08:18	10:18	12:18	14:18	16:18	18:18	20:18
	Wulfsdorf	00:18	08:21	10:21	12:21	14:21	16:21	18:21	20:21
	Havekost	00:20	08:23	10:23	12:23	14:23	16:23	18:23	20:23
	Ahrensböök	00:21	08:24	10:24	12:24	14:24	16:24	18:24	20:24
	Helldahl	00:21	08:24	10:24	12:24	14:24	16:24	18:24	20:24
	Spechserholz	00:22	08:25	10:25	12:25	14:25	16:25	18:25	20:25
	Kastanienweg	00:24	08:27	10:27	12:27	14:27	16:27	18:27	20:27
	ZOB	00:25	08:28	10:28	12:28	14:28	16:28	18:28	20:28

Zeichenerklärung

- H-A, H-B, ... Fahrplanvarianten Hinweg
- R-A, R-B, ... Fahrplanvarianten Rückweg
- H-S, R-S Fahrplanvarianten Schulfahrt
- ALFA Fahrt wird bei Bedarfsmeldung angeboten
- (ALFA) Optional: Fahrt wird bei Bedarfsmeldung angeboten
- S Schulfahrt entsprechend Status quo
- (S) Fahrt mit teilweiser Funktion als Schulfahrt (entsprechend Status quo)
- Anp. Anpassung des vertakteten Fahrtenangebots zur besseren Anbindung von Schulen
- 99 Bedienung von Haltestellen in anderer Reihenfolge

Kreis Ostholstein
Neustrukturierung des Buslinienetzes
 Fahrplankonzept
Linie 5503

Eutin, Bf/ZOB - Fissau - Bad Malente, Bahnhof

Mo-Fr (S)	Profil	H-S	H-S	H-S	H-S	H-S	H-S	H-S	H-S	H-S	H-S	H-S	
Hinweg	Fahrt #	1	2	3	4	5	6	7	8	9	10	11	
Bemerkung / Einschränkung		S	S	S	S	S	S	S	S	S	S	S	
Linie 5507 aus Bad Malente-Gremsmühlen		06:24	07:24	08:24	10:24	12:24	13:24	14:24	15:24	16:24	-	20:24	
Linie 5508 aus Oldenburg		-	07:25	08:25	10:25	12:25	13:25	14:25	15:25	16:25	17:25	20:25	
Linie 5516 aus Bosau		-	07:18	08:18	10:18	12:18	13:18	14:18	15:18	16:18	17:18	20:18	
Linie 5516b aus Bosau		06:24	07:24	08:24	10:24	12:24	13:24	14:24	15:24	16:24	-	20:24	
Linie 5518 aus Neustadt		-	07:23	08:23	10:23	12:23	13:23	14:23	15:23	16:23	17:23	20:23	
Linie 5518b aus Bujendorf		06:24	07:24	08:24	10:24	12:24	13:24	14:24	15:24	16:24	-	20:24	
Linie 5816 aus Scharbeutz		-	07:18	08:18	10:18	12:18	13:18	14:18	15:18	16:18	17:18	20:18	
Linie 5912 aus Ahrensbök		-	-	08:19	10:19	12:19	13:19	14:19	15:19	16:19	17:19	20:19	
Linie 5960b aus Pönitz		06:27	07:27	08:27	10:27	12:27	13:27	14:27	15:27	16:27	-	20:27	
RB aus Kiel		06:28	07:28	08:28	10:28	12:28	13:28	14:28	15:28	16:28	17:28	20:28	
RB aus Lübeck		06:28	07:28	08:28	10:28	12:28	13:28	14:28	15:28	16:28	17:28	20:28	
Eutin	Bf/ZOB	00:00	06:33	07:33	08:33	10:33	12:33	13:33	14:33	15:33	16:33	18:33	20:33
...	
Fissau	Fissauer Fährhaus	00:15	06:48	07:48	08:48	10:48	12:48	13:48	14:48	15:48	16:48	18:48	20:48
...	
Malente	Bahnhof	00:22	06:55	07:55	08:55	10:55	12:55	13:55	14:55	15:55	16:55	18:55	20:55
...	
RB 84 nach Kiel		07:05	08:05	09:05	10:05	11:05	12:05	13:05	14:05	15:05	16:05	17:05	

Kreis Ostholstein
Neustrukturierung des Buslinienetzes
 Fahrplankonzept
Linie 5503

Eutin, Bf/ZOB - Fissau - Bad Malente, Bahnhof

Mo-Fr (S)	Profil	R-S	R-S	R-S	R-S	R-S	R-S	R-S	R-S	R-S	R-S	R-S	
Rückweg	Fahrt #	12	13	14	15	16	17	18	19	20	21	22	
Bemerkung / Einschränkung		S	S	S	S	S	S	S	S	S	S	S	
RE 84 aus Kiel		05:53	06:53	07:53	08:53	09:53	10:53	11:53	12:53	13:53	14:53	15:53	
Malente	Bahnhof	00:00	06:03	07:03	08:03	10:03	12:03	13:03	14:03	15:03	16:03	18:03	20:03
...	
Fissau	Fissauer Fährhaus	00:09	06:12	07:12	08:12	10:12	12:12	13:12	14:12	15:12	16:12	18:12	20:12
...	
Eutin	Bf/ZOB	00:21	06:24	07:24	08:24	10:24	12:24	13:24	14:24	15:24	16:24	18:24	20:24
RB nach Lübeck		06:29	07:29	08:29	10:29	12:29	13:29	14:29	15:29	16:29	18:29	20:29	
RB nach Kiel		06:29	07:29	08:29	10:29	12:29	13:29	14:29	15:29	16:29	18:29	20:29	
Linie 5507 nach Bad Malente-Gremsmühlen		06:33	07:33	08:33	10:33	12:33	13:33	14:33	15:33	16:33	18:33	20:33	
Linie 5508 nach Oldenburg		06:35	07:35	08:35	10:35	12:35	13:35	14:35	15:35	16:35	18:35	-	
Linie 5516 nach Bosau		06:38	07:38	08:38	10:38	12:38	13:38	14:38	15:38	16:38	18:38	20:38	
Linie 5516b nach Bosau		06:33	07:33	08:33	10:33	12:33	13:33	14:33	15:33	16:33	18:33	20:33	
Linie 5518 nach Neustadt		06:33	07:33	08:33	10:33	12:33	13:33	14:33	15:33	16:33	18:33	20:33	
Linie 5518b nach Bujendorf		06:33	07:33	08:33	10:33	12:33	13:33	14:33	15:33	16:33	18:33	20:33	
Linie 5816 nach Scharbeutz		06:38	07:38	08:38	10:38	12:38	13:38	14:38	15:38	16:38	18:38	20:38	
Linie 5912 nach Ahrensbök		-	07:40	08:40	10:40	12:40	13:40	14:40	15:40	16:40	18:40	-	
Linie 5960b nach Pönitz		06:32	07:32	08:32	10:32	12:32	13:32	14:32	15:32	16:32	18:32	20:32	

Kreis Ostholstein
Neustrukturierung des Buslinienetzes
 Fahrplankonzept
Linie 5503

Eutin, Bf/ZOB - Fissau - Bad Malente, Bahnhof

Mo-Fr (F)	Profil	H-S	H-S	H-S	H-S
Hinweg	Fahrt #		1	2	3
Bemerkung / Einschränkung			ALFA	ALFA	ALFA
Linie 5507 aus Bad Malente-Gremsmühlen			08:24	10:24	15:24
Linie 5508 aus Oldenburg			08:25	10:25	15:25
Linie 5516 aus Bosau			08:18	10:18	15:18
Linie 5516b aus Bosau			08:24	10:24	15:24
Linie 5518 aus Neustadt			08:23	10:23	15:23
Linie 5518b aus Bujendorf			08:24	10:24	15:24
Linie 5816 aus Scharbeutz			08:18	10:18	15:18
Linie 5912 aus Ahrensböök			08:19	10:19	15:19
Linie 5960b aus Pönitz			-	-	-
RB aus Kiel			08:28	10:28	15:28
RB aus Lübeck			08:28	10:28	15:28
Eutin	Bf/ZOB	00:00	08:33	10:33	15:33
...
Fissau	Fissauer Fährhaus	00:15	08:48	10:48	15:48
...
Malente	Bahnhof	00:22	08:55	10:55	15:55
	RB 84 nach Kiel		09:05	11:05	16:05

Kreis Ostholstein
Neustrukturierung des Buslinienetzes
 Fahrplankonzept
Linie 5503

Eutin, Bf/ZOB - Fissau - Bad Malente, Bahnhof

Mo-Fr (F)	Profil	R-S	R-S	R-S	R-S
Rückweg	Fahrt #		5	6	7
Bemerkung / Einschränkung			ALFA	ALFA	ALFA
	RE 84 aus Kiel		07:53	09:53	14:53
Malente	Bahnhof	00:00	08:03	10:03	15:03
...
Fissau	Fissauer Fährhaus	00:09	08:12	10:12	15:12
...
Eutin	Bf/ZOB	00:21	08:24	10:24	15:24
	RB nach Lübeck		08:29	10:29	15:29
	RB nach Kiel		08:29	10:29	15:29
Linie 5507 nach Bad Malente-Gremsmühlen			08:33	10:33	15:33
Linie 5508 nach Oldenburg			08:35	10:35	15:35
Linie 5516 nach Bosau			08:38	10:38	15:38
Linie 5516b nach Bosau			08:33	10:33	15:33
Linie 5518 nach Neustadt			08:33	10:33	15:33
Linie 5518b nach Bujendorf			08:33	10:33	15:33
Linie 5816 nach Scharbeutz			08:38	10:38	15:38
Linie 5912 nach Ahrensböök			08:40	10:40	15:40
Linie 5960b nach Pönitz			08:31	10:31	15:31

Kreis Ostholstein
Neustrukturierung des Buslinienetzes
 Fahrplankonzept
Linie 5503

Eutin, Bf/ZOB - Fissau - Bad Malente, Bahnhof

Sa	Profil	H-S	H-S	H-S	H-S
Hinweg	Fahrt #	1	2	3	4
Bemerkung / Einschränkung		ALFA	ALFA	ALFA	ALFA
Linie 5507 aus Bad Malente-Gremsmühlen		08:24	10:24	15:24	17:24
Linie 5508 aus Oldenburg		08:25	10:25	15:25	17:25
Linie 5516 aus Bosau		08:18	10:18	15:18	17:18
Linie 5516b aus Bosau		08:24	10:24	15:24	17:24
Linie 5518 aus Neustadt		08:23	10:23	15:23	17:23
Linie 5518b aus Bujendorf		08:24	10:24	15:24	17:24
Linie 5816 aus Scharbeutz		08:18	10:18	15:18	17:18
Linie 5912 aus Ahrensböök		08:19	10:19	15:19	17:19
Linie 5960b aus Pönitz		-	-	-	-
RB aus Kiel		08:28	10:28	15:28	17:28
RB aus Lübeck		08:28	10:28	15:28	17:28
Eutin	Bf/ZOB	00:00	08:33	10:33	15:33
...
Fissau	Fissauer Fährhaus	00:15	08:48	10:48	15:48
...
Malente	Bahnhof	00:22	08:55	10:55	15:55
			09:05	11:05	16:05

Kreis Ostholstein
Neustrukturierung des Buslinienetzes
 Fahrplankonzept
Linie 5503

Eutin, Bf/ZOB - Fissau - Bad Malente, Bahnhof

Sa	Profil	R-S	R-S	R-S	R-S
Rückweg	Fahrt #	5	6	7	8
Bemerkung / Einschränkung		ALFA	ALFA	ALFA	ALFA
		07:53	09:53	14:53	16:53
Malente	Bahnhof	00:00	08:03	10:03	15:03
...
Fissau	Fissauer Fährhaus	00:09	08:12	10:12	15:12
...
Eutin	Bf/ZOB	00:21	08:24	10:24	15:24
RB nach Lübeck			08:29	10:29	15:29
RB nach Kiel			08:29	10:29	15:29
Linie 5507 nach Bad Malente-Gremsmühlen			08:33	10:33	15:33
Linie 5508 nach Oldenburg			08:35	10:35	15:35
Linie 5516 nach Bosau			08:38	10:38	15:38
Linie 5516b nach Bosau			08:33	10:33	15:33
Linie 5518 nach Neustadt			08:33	10:33	15:33
Linie 5518b nach Bujendorf			08:33	10:33	15:33
Linie 5816 nach Scharbeutz			08:38	10:38	15:38
Linie 5912 nach Ahrensböök			08:40	10:40	15:40
Linie 5960b nach Pönitz			08:31	10:31	15:31

Kreis Ostholstein
Neustrukturierung des Buslinienetzes
 Fahrplankonzept
Linie 5503

Eutin, Bf/ZOB - Fissau - Bad Malente, Bahnhof

So	Profil	H-S	H-S	H-S	H-S
Hinweg	Fahrt #	1	2	3	4
Bemerkung / Einschränkung		ALFA	ALFA	ALFA	ALFA
Linie 5507 aus Bad Malente-Gremsmühlen		08:24	10:24	15:24	17:24
Linie 5508 aus Oldenburg		-	-	15:25	17:25
Linie 5516 aus Bosau		-	-	15:18	17:18
Linie 5516b aus Bosau		08:24	10:24	15:24	17:24
Linie 5518 aus Neustadt		08:23	10:23	15:23	17:23
Linie 5518b aus Bujendorf		08:24	10:24	15:24	17:24
Linie 5816 aus Scharbeutz		-	-	15:18	17:18
Linie 5912 aus Ahrensböök		-	-	15:19	17:19
Linie 5960b aus Pönitz		-	-	-	-
RB aus Kiel		08:28	10:28	15:28	17:28
RB aus Lübeck		08:28	10:28	15:28	17:28
Eutin	Bf/ZOB	00:00	08:33	10:33	15:33
...
Fissau	Fissauer Fährhaus	00:15	08:48	10:48	15:48
...
Malente	Bahnhof	00:22	08:55	10:55	15:55
			09:05	11:05	16:05

Kreis Ostholstein
Neustrukturierung des Buslinienetzes
 Fahrplankonzept
Linie 5503

Eutin, Bf/ZOB - Fissau - Bad Malente, Bahnhof

So	Profil	R-S	R-S	R-S	R-S
Rückweg	Fahrt #	5	6	7	8
Bemerkung / Einschränkung		ALFA	ALFA	ALFA	ALFA
		07:35	09:53	14:53	16:53
Malente	Bahnhof	00:00	08:03	10:03	15:03
...
Fissau	Fissauer Fährhaus	00:09	08:12	10:12	15:12
...
Eutin	Bf/ZOB	00:21	08:24	10:24	15:24
			08:29	10:29	15:29
	RB nach Lübeck		08:29	10:29	15:29
	RB nach Kiel		08:29	10:29	15:29
Linie 5507 nach Bad Malente-Gremsmühlen		08:33	10:33	15:33	17:33
Linie 5508 nach Oldenburg		-	-	15:33	17:33
Linie 5516 nach Bosau		-	-	15:38	17:38
Linie 5516b nach Bosau		08:33	10:33	15:33	17:33
Linie 5518 nach Neustadt		08:33	10:33	15:33	17:33
Linie 5518b nach Bujendorf		08:33	10:33	15:33	17:33
Linie 5816 nach Scharbeutz		-	-	15:38	17:38
Linie 5912 nach Ahrensböök		-	-	15:40	17:40
Linie 5960b nach Pönitz		08:31	10:31	15:31	17:31

Zeichenerklärung

- H-A, H-B, ... Fahrplanvarianten Hinweg
- R-A, R-B, ... Fahrplanvarianten Rückweg
- H-S, R-S Fahrplanvarianten Schulfahrt
- ALFA Fahrt wird bei Bedarfsanmeldung angeboten
- (ALFA) Optional: Fahrt wird bei Bedarfsanmeldung angeboten
- S Schulfahrt entsprechend Status quo
- (S) Fahrt mit teilweiser Funktion als Schulfahrt (entsprechend Status quo)
- Anp. Anpassung des vertakteten Fahrtenangebots zur besseren Anbindung von Schulen
- 99 Bedienung von Haltestellen in anderer Reihenfolge

Kreis Ostholstein
Neustrukturierung des Buslinienetzes
 Fahrplankonzept
Linie 5507

Eutin, Bf/ZOB - Sielbeck - Nüchel - Bad Malente, Bahnhof

Mo-Fr (S)	Profil	H-S	H-S	H-S	H-S	H-S	H-S	H-S	H-S	H-S	H-S	H-S	
Hinweg	Fahrt #	1	2	3	4	5	6	7	8	9	10	11	
	Bemerkung / Einschränkung	S	S	S	S	S	S	S	S	S	S	S	
	<i>Linie 5508 aus Oldenburg</i>	-	07:25	08:25	10:25	12:25	13:25	14:25	15:25	16:25	18:25	20:25	
	<i>Linie 5516 aus Bosau</i>	-	07:18	08:18	10:18	12:18	13:18	14:18	15:18	16:18	18:18	20:18	
	<i>Linie 5516b aus Bosau</i>	06:24	07:24	08:24	10:24	12:24	13:24	14:24	15:24	16:24	18:24	20:24	
	<i>Linie 5518 aus Neustadt</i>	-	07:23	08:23	10:23	12:23	13:23	14:23	15:23	16:23	18:23	20:23	
	<i>Linie 5518b aus Bujendorf</i>	06:24	07:24	08:24	10:24	12:24	13:24	14:24	15:24	16:24	18:24	20:24	
	<i>Linie 5816 aus Scharbeutz</i>	-	07:18	08:18	10:18	12:18	13:18	14:18	15:18	16:18	18:18	20:18	
	<i>Linie 5912 aus Ahrensböök</i>	-	-	08:19	10:19	12:19	13:19	14:19	15:19	16:19	18:19	20:19	
	<i>Linie 5960b aus Pönitz</i>	06:27	07:27	08:27	10:27	12:27	13:27	14:27	15:27	16:27	18:27	20:27	
	<i>RB aus Kiel</i>	06:28	07:28	08:28	10:28	12:28	13:28	14:28	15:28	16:28	18:28	20:28	
	<i>RB aus Lübeck</i>	06:28	07:28	08:28	10:28	12:28	13:28	14:28	15:28	16:28	18:28	20:28	
Eutin	Bf/ZOB	00:00	06:33	07:33	08:33	10:33	12:33	13:33	14:33	15:33	16:33	18:33	20:33
	
Sielbeck	Zum Ukleisee	00:15	06:48	07:43	08:43	10:43	12:43	13:43	14:43	15:43	16:43	18:43	20:43
	
Malente	Bahnhof	00:53	07:26	07:51	08:51	10:51	12:51	13:51	14:51	15:51	16:51	20:51	

Kreis Ostholstein
Neustrukturierung des Buslinienetzes
 Fahrplankonzept
Linie 5507

Eutin, Bf/ZOB - Sielbeck - Nüchel - Bad Malente, Bahnhof

Mo-Fr (S)	Profil	R-S	R-S	R-S	R-S	R-S	R-S	R-S	R-S	R-S	R-S	R-S	
Rückweg	Fahrt #	12	13	14	15	16	17	18	19	20	21	22	
	Bemerkung / Einschränkung	S	S	S	S	S	S	S	S	S	S	S	
Malente	Bahnhof	00:00	06:06	07:06	08:06	10:06	12:06	13:06	14:06	15:06	16:06	18:06	20:06
	
Sielbeck	Zum Ukleisee	00:38	06:14	07:14	08:14	10:14	12:14	13:14	14:14	15:14	16:14	18:14	20:14
	
Eutin	Bf/ZOB	00:52	06:24	07:24	08:24	10:24	12:24	13:24	14:24	15:24	16:24	18:24	20:24
	<i>RB nach Lübeck</i>	06:29	07:29	08:29	10:29	12:29	13:29	14:29	15:29	16:29	18:29	20:29	
	<i>RB nach Kiel</i>	06:29	07:29	08:29	10:29	12:29	13:29	14:29	15:29	16:29	18:29	20:29	
	<i>Linie 5508 nach Oldenburg</i>	06:35	07:35	08:35	10:35	12:35	13:35	14:35	15:35	16:35	18:35	-	
	<i>Linie 5516 nach Bosau</i>	06:38	07:38	08:38	10:38	12:38	13:38	14:38	15:38	16:38	18:38	20:38	
	<i>Linie 5516b nach Bosau</i>	06:33	07:33	08:33	10:33	12:33	13:33	14:33	15:33	16:33	18:33	20:33	
	<i>Linie 5518 nach Neustadt</i>	06:33	07:33	08:33	10:33	12:33	13:33	14:33	15:33	16:33	18:33	20:33	
	<i>Linie 5518b nach Bujendorf</i>	06:33	07:33	08:33	10:33	12:33	13:33	14:33	15:33	16:33	18:33	20:33	
	<i>Linie 5816 nach Scharbeutz</i>	06:38	07:38	08:38	10:38	12:38	13:38	14:38	15:38	16:38	18:38	20:38	
	<i>Linie 5912 nach Ahrensböök</i>	-	07:40	08:40	10:40	12:40	13:40	14:40	15:40	16:40	18:40	-	
	<i>Linie 5960b nach Pönitz</i>	06:32	07:32	08:32	10:32	12:32	13:32	14:32	15:32	16:32	18:32	20:32	

Kreis Ostholstein
Neustrukturierung des Buslinienetzes
 Fahrplankonzept
Linie 5507

Eutin, Bf/ZOB - Sielbeck - Nüchel - Bad Malente, Bahnhof

Mo-Fr (F)	Profil	H-S	H-S	H-S	H-S	H-S
Hinweg	Fahrt #		1	2	3	4
	Bemerkung / Einschränkung		ALFA	ALFA	ALFA	ALFA
	<i>Linie 5508 aus Oldenburg</i>		08:25	10:25	15:25	17:25
	<i>Linie 5516 aus Bosau</i>		08:18	10:18	15:18	17:18
	<i>Linie 5516b aus Bosau</i>		08:24	10:24	15:24	17:24
	<i>Linie 5518 aus Neustadt</i>		08:23	10:23	15:23	17:23
	<i>Linie 5518b aus Bujendorf</i>		08:24	10:24	15:24	17:24
	<i>Linie 5816 aus Scharbeutz</i>		08:18	10:18	15:18	17:18
	<i>Linie 5912 aus Ahrensböök</i>		08:19	10:19	15:19	17:19
	<i>Linie 5960b aus Pönitz</i>		-	-	-	-
	<i>RB aus Kiel</i>		08:28	10:28	15:28	17:28
	<i>RB aus Lübeck</i>		08:28	10:28	15:28	17:28
Eutin	Bf/ZOB	00:00	08:33	10:33	15:33	17:33

Sielbeck	Zum Ukleisee	00:15	08:48	10:43	15:43	17:43

Malente	Bahnhof	00:53	09:26	10:51	15:51	17:51

Kreis Ostholstein
Neustrukturierung des Buslinienetzes
 Fahrplankonzept
Linie 5507

Eutin, Bf/ZOB - Sielbeck - Nüchel - Bad Malente, Bahnhof

Mo-Fr (F)	Profil	R-S	R-S	R-S	R-S	R-S
Rückweg	Fahrt #		5	6	7	8
	Bemerkung / Einschränkung		ALFA	ALFA	ALFA	ALFA
Malente	Bahnhof	00:00	08:06	10:06	15:06	17:06

Sielbeck	Zum Ukleisee	00:38	08:14	10:14	15:14	17:14

Eutin	Bf/ZOB	00:52	08:24	10:24	15:24	17:24
	<i>RB nach Lübeck</i>		08:29	10:29	15:29	17:29
	<i>RB nach Kiel</i>		08:29	10:29	15:29	17:29
	<i>Linie 5508 nach Oldenburg</i>		08:35	10:35	15:35	17:35
	<i>Linie 5516 nach Bosau</i>		08:38	10:38	15:38	17:38
	<i>Linie 5516b nach Bosau</i>		08:33	10:33	15:33	17:33
	<i>Linie 5518 nach Neustadt</i>		08:33	10:33	15:33	17:33
	<i>Linie 5518b nach Bujendorf</i>		08:33	10:33	15:33	17:33
	<i>Linie 5816 nach Scharbeutz</i>		08:38	10:38	15:38	17:38
	<i>Linie 5912 nach Ahrensböök</i>		08:40	10:40	15:40	17:40
	<i>Linie 5960b nach Pönitz</i>		08:31	10:31	15:31	17:31

Kreis Ostholstein
Neustrukturierung des Buslinienetzes
 Fahrplankonzept
Linie 5507

Eutin, Bf/ZOB - Sielbeck - Nüchel - Bad Malente, Bahnhof

Sa	Profil	H-S	H-S	H-S	H-S	H-S
Hinweg	Fahrt #		1	2	3	4
	Bemerkung / Einschränkung		ALFA	ALFA	ALFA	ALFA
	<i>Linie 5508 aus Oldenburg</i>		08:25	10:25	15:25	17:25
	<i>Linie 5516 aus Bosau</i>		08:18	10:18	15:18	17:18
	<i>Linie 5516b aus Bosau</i>		08:24	10:24	15:24	17:24
	<i>Linie 5518 aus Neustadt</i>		08:23	10:23	15:23	17:23
	<i>Linie 5518b aus Bujendorf</i>		08:24	10:24	15:24	17:24
	<i>Linie 5816 aus Scharbeutz</i>		08:18	10:18	15:18	17:18
	<i>Linie 5912 aus Ahrensböök</i>		08:19	10:19	15:19	17:19
	<i>Linie 5960b aus Pönitz</i>		-	-	-	-
	<i>RB aus Kiel</i>		08:28	10:28	15:28	17:28
	<i>RB aus Lübeck</i>		08:28	10:28	15:28	17:28
Eutin	Bf/ZOB	00:00	08:33	10:33	15:33	17:33

Sielbeck	Zum Ukleisee	00:15	08:48	10:43	15:43	17:43

Malente	Bahnhof	00:53	09:26	10:51	15:51	17:51

Kreis Ostholstein
Neustrukturierung des Buslinienetzes
 Fahrplankonzept
Linie 5507

Eutin, Bf/ZOB - Sielbeck - Nüchel - Bad Malente, Bahnhof

Sa	Profil	R-S	R-S	R-S	R-S	R-S
Rückweg	Fahrt #		5	6	7	8
	Bemerkung / Einschränkung		ALFA	ALFA	ALFA	ALFA
Malente	Bahnhof	00:00	08:06	10:06	15:06	17:06

Sielbeck	Zum Ukleisee	00:38	08:14	10:14	15:14	17:14

Eutin	Bf/ZOB	00:52	08:24	10:24	15:24	17:24
	<i>RB nach Lübeck</i>		08:29	10:29	15:29	17:29
	<i>RB nach Kiel</i>		08:29	10:29	15:29	17:29
	<i>Linie 5508 nach Oldenburg</i>		08:35	10:35	15:35	17:35
	<i>Linie 5516 nach Bosau</i>		08:38	10:38	15:38	-
	<i>Linie 5516b nach Bosau</i>		08:33	10:33	15:33	17:33
	<i>Linie 5518 nach Neustadt</i>		08:33	10:33	15:33	17:33
	<i>Linie 5518b nach Bujendorf</i>		08:33	10:33	15:33	17:33
	<i>Linie 5816 nach Scharbeutz</i>		08:38	10:38	15:38	17:38
	<i>Linie 5912 nach Ahrensböök</i>		08:40	10:40	15:40	17:40
	<i>Linie 5960b nach Pönitz</i>		08:31	10:31	15:31	17:31

Kreis Ostholstein
Neustrukturierung des Buslinienetzes
 Fahrplankonzept
Linie 5507

Eutin, Bf/ZOB - Sielbeck - Nüchel - Bad Malente, Bahnhof

So	Profil	H-S	H-S	H-S	H-S	H-S
Hinweg	Fahrt #		1	2	3	4
	Bemerkung / Einschränkung		ALFA	ALFA	ALFA	ALFA
	<i>Linie 5508 aus Oldenburg</i>		-	-	15:25	17:25
	<i>Linie 5516 aus Bosau</i>		-	-	15:18	17:18
	<i>Linie 5516b aus Bosau</i>		08:24	10:24	15:24	17:24
	<i>Linie 5518 aus Neustadt</i>		08:23	10:23	15:23	17:23
	<i>Linie 5518b aus Bujendorf</i>		08:24	10:24	15:24	17:24
	<i>Linie 5816 aus Scharbeutz</i>		-	-	15:18	17:18
	<i>Linie 5912 aus Ahrensböök</i>		-	-	15:19	17:19
	<i>Linie 5960b aus Pönitz</i>		-	-	-	-
	<i>RB aus Kiel</i>		08:28	10:28	15:28	17:28
	<i>RB aus Lübeck</i>		08:28	10:28	15:28	17:28
Eutin	Bf/ZOB	00:00	08:33	10:33	15:33	17:33

Sielbeck	Zum Ukleisee	00:15	08:48	10:43	15:43	17:43

Malente	Bahnhof	00:53	09:26	10:51	15:51	17:51

Kreis Ostholstein
Neustrukturierung des Buslinienetzes
 Fahrplankonzept
Linie 5507

Eutin, Bf/ZOB - Sielbeck - Nüchel - Bad Malente, Bahnhof

So	Profil	R-S	R-S	R-S	R-S	R-S
Rückweg	Fahrt #		5	6	7	8
	Bemerkung / Einschränkung		ALFA	ALFA	ALFA	ALFA
Malente	Bahnhof	00:00	08:06	10:06	15:06	17:06

Sielbeck	Zum Ukleisee	00:38	08:14	10:14	15:14	17:14

Eutin	Bf/ZOB	00:52	08:24	10:24	15:24	17:24
	<i>RB nach Lübeck</i>		08:29	10:29	15:29	17:29
	<i>RB nach Kiel</i>		08:29	10:29	15:29	17:29
	<i>Linie 5508 nach Oldenburg</i>		-	-	15:33	17:33
	<i>Linie 5516 nach Bosau</i>		-	-	15:38	17:38
	<i>Linie 5516b nach Bosau</i>		08:33	10:33	15:33	17:33
	<i>Linie 5518 nach Neustadt</i>		08:33	10:33	15:33	17:33
	<i>Linie 5518b nach Bujendorf</i>		08:33	10:33	15:33	17:33
	<i>Linie 5816 nach Scharbeutz</i>		-	-	15:38	17:38
	<i>Linie 5912 nach Ahrensböök</i>		-	-	15:40	17:40
	<i>Linie 5960b nach Pönitz</i>		08:31	10:31	15:31	17:31

Zeichenerklärung

- H-A, H-B, ... Fahrplanvarianten Hinweg
- R-A, R-B, ... Fahrplanvarianten Rückweg
- H-S, R-S Fahrplanvarianten Schulfahrt
- ALFA Fahrt wird bei Bedarfsanmeldung angeboten
- (ALFA) Optional: Fahrt wird bei Bedarfsanmeldung angeboten
- S Schulfahrt entsprechend Status quo
- (S) Fahrt mit teilweiser Funktion als Schulfahrt (entsprechend Status quo)
- Anp. Anpassung des vertakteten Fahrtenangebots zur besseren Anbindung von Schulen
- 99 Bedienung von Haltestellen in anderer Reihenfolge

Kreis Ostholstein
 Neustrukturierung des Busliniennetzes
 Fahrplankonzept
Linie 5516b

Eutin, BF/ZOB - Thürk, Ort - Bosau, Feuerwehr

Mo-Fr (S)	Profil	H-S	H-S	H-S	H-S	H-S	H-S	H-S	H-S	H-S	H-S	H-S	H-S
Hinweg	Fahrt #		1	2	3	4	5	6	7	8	9	10	11
Bemerkung / Einschränkung		S	S	S	S	S	S	S	S	S	S	S	S
<i>Linie 5507 aus Bad Malente-Gremsmühlen</i>			06:24	07:24	08:24	10:24	12:24	13:24	14:24	15:24	16:24	18:24	20:24
<i>Linie 5508 aus Oldenburg</i>			-	07:25	08:25	10:25	12:25	13:25	14:25	15:25	16:25	18:25	20:25
<i>Linie 5516 aus Bosau</i>			-	07:18	08:18	10:18	12:18	13:18	14:18	15:18	16:18	18:18	20:18
<i>Linie 5516b aus Bosau</i>			06:24	07:24	08:24	10:24	12:24	13:24	14:24	15:24	16:24	18:24	20:24
<i>Linie 5518 aus Neustadt</i>			-	07:23	08:23	10:23	12:23	13:23	14:23	15:23	16:23	18:23	20:23
<i>Linie 5518b aus Bujendorf</i>			06:24	07:24	08:24	10:24	12:24	13:24	14:24	15:24	16:24	18:24	20:24
<i>Linie 5816 aus Scharbeutz</i>			-	07:18	08:18	10:18	12:18	13:18	14:18	15:18	16:18	18:18	20:18
<i>Linie 5912 aus Ahrensböök</i>			-	-	08:19	10:19	12:19	13:19	14:19	15:19	16:19	18:19	20:19
<i>Linie 5960b aus Pönitz</i>			06:27	07:27	08:27	10:27	12:27	13:27	14:27	15:27	16:27	18:27	20:27
<i>RB aus Kiel</i>			06:28	07:28	08:28	10:28	12:28	13:28	14:28	15:28	16:28	18:28	20:28
<i>RB aus Lübeck</i>			06:28	07:28	08:28	10:28	12:28	13:28	14:28	15:28	16:28	18:28	20:28
Eutin	Bf/ZOB	00:00	06:33	07:33	08:33	10:33	12:33	13:33	14:33	15:33	16:33	18:33	20:33
...
Thürk	Ort	00:16	06:49	07:49	08:49	10:49	12:49	13:49	14:49	15:49	16:49	18:49	20:49
...
Bosau	Feuerwehr	00:24	06:57	07:57	08:57	10:57	12:57	13:57	14:57	15:57	16:57	18:57	20:57

Kreis Ostholstein
 Neustrukturierung des Busliniennetzes
 Fahrplankonzept
Linie 5516b

Bosau, Feuerwehr - Thürk, Ort - Eutin, Bf/ZOB

Mo-Fr (S)	Profil	R-S	R-S	R-S	R-S	R-S	R-S	R-S	R-S	R-S	R-S	R-S	R-S
Rückweg	Fahrt #		12	13	14	15	16	17	18	19	20	21	22
Bemerkung / Einschränkung		S	S	S	S	S	S	S	S	S	S	S	S
Bosau	Feuerwehr	00:00	06:00	07:00	08:00	10:00	12:00	13:00	14:00	15:00	16:00	18:00	20:00
...
Thürk	Ort	00:08	06:08	07:08	08:08	10:08	12:08	13:08	14:08	15:08	16:08	18:08	20:08
...
Eutin	Bf/ZOB	00:24	06:24	07:24	08:24	10:24	12:24	13:24	14:24	15:24	16:24	18:24	20:24
<i>RB nach Lübeck</i>			06:29	07:29	08:29	10:29	12:29	13:29	14:29	15:29	16:29	18:29	20:29
<i>RB nach Kiel</i>			06:29	07:29	08:29	10:29	12:29	13:29	14:29	15:29	16:29	18:29	20:29
<i>Linie 5507 nach Bad Malente-Gremsmühlen</i>			06:33	07:33	08:33	10:33	12:33	13:33	14:33	15:33	16:33	18:33	20:33
<i>Linie 5508 nach Oldenburg</i>			06:35	07:35	08:35	10:35	12:35	13:35	14:35	15:35	16:35	18:35	-
<i>Linie 5516 nach Bosau</i>			06:38	07:38	08:38	10:38	12:38	13:38	14:38	15:38	16:38	18:38	20:38
<i>Linie 5516b nach Bosau</i>			06:33	07:33	08:33	10:33	12:33	13:33	14:33	15:33	16:33	18:33	20:33
<i>Linie 5518 nach Neustadt</i>			06:33	07:33	08:33	10:33	12:33	13:33	14:33	15:33	16:33	18:33	20:33
<i>Linie 5518b nach Bujendorf</i>			06:33	07:33	08:33	10:33	12:33	13:33	14:33	15:33	16:33	18:33	20:33
<i>Linie 5816 nach Scharbeutz</i>			06:38	07:38	08:38	10:38	12:38	13:38	14:38	15:38	16:38	18:38	20:38
<i>Linie 5912 nach Ahrensböök</i>			-	07:40	08:40	10:40	12:40	13:40	14:40	15:40	16:40	18:40	-
<i>Linie 5960b nach Pönitz</i>			06:32	07:32	08:32	10:32	12:32	13:32	14:32	15:32	16:32	18:32	20:32

Kreis Ostholstein
 Neustrukturierung des Busliniennetzes
 Fahrplankonzept
 Linie 5516b

Eutin, BF/ZOB - Thürk, Ort - Bosau, Feuerwehr

Mo-Fr (F)	Profil	H-S	H-S	H-S	H-S
Hinweg	Fahrt #	1	2	3	4
Bemerkung / Einschränkung		ALFA	ALFA	ALFA	ALFA
<i>Linie 5507 aus Bad Malente-Gremsmühlen</i>			08:24	10:24	15:24 17:24
<i>Linie 5508 aus Oldenburg</i>			08:25	10:25	15:25 17:25
<i>Linie 5516 aus Bosau</i>			08:18	10:18	15:18 17:18
<i>Linie 5516b aus Bosau</i>			08:24	10:24	15:24 17:24
<i>Linie 5518 aus Neustadt</i>			08:23	10:23	15:23 17:23
<i>Linie 5518b aus Bujendorf</i>			08:24	10:24	15:24 17:24
<i>Linie 5816 aus Scharbeutz</i>			08:18	10:18	15:18 17:18
<i>Linie 5912 aus Ahrensbök</i>			08:19	10:19	15:19 17:19
<i>Linie 5960b aus Pönitz</i>			-	-	-
<i>RB aus Kiel</i>			08:28	10:28	15:28 17:28
<i>RB aus Lübeck</i>			08:28	10:28	15:28 17:28
Eutin	Bf/ZOB	00:00	08:33	10:33	15:33 17:33
...
Thürk	Ort	00:16	08:49	10:49	15:49 17:49
...
Bosau	Feuerwehr	00:24	08:57	10:57	15:57 17:57

Kreis Ostholstein
 Neustrukturierung des Busliniennetzes
 Fahrplankonzept
 Linie 5516b

Bosau, Feuerwehr - Thürk, Ort - Eutin, Bf/ZOB

Mo-Fr (F)	Profil	R-S	R-S	R-S	R-S
Rückweg	Fahrt #	5	6	7	8
Bemerkung / Einschränkung		ALFA	ALFA	ALFA	ALFA
Bosau	Feuerwehr	00:00	08:00	10:00	15:00 17:00
...
Thürk	Ort	00:08	08:08	10:08	15:08 17:08
...
Eutin	Bf/ZOB	00:24	08:24	10:24	15:24 17:24
<i>RB nach Lübeck</i>			08:29	10:29	15:29 17:29
<i>RB nach Kiel</i>			08:29	10:29	15:29 17:29
<i>Linie 5507 nach Bad Malente-Gremsmühlen</i>			08:33	10:33	15:33 17:33
<i>Linie 5508 nach Oldenburg</i>			08:35	10:35	15:35 17:35
<i>Linie 5516 nach Bosau</i>			08:38	10:38	15:38 17:38
<i>Linie 5516b nach Bosau</i>			08:33	10:33	15:33 17:33
<i>Linie 5518 nach Neustadt</i>			08:33	10:33	15:33 17:33
<i>Linie 5518b nach Bujendorf</i>			08:33	10:33	15:33 17:33
<i>Linie 5816 nach Scharbeutz</i>			08:38	10:38	15:38 17:38
<i>Linie 5912 nach Ahrensbök</i>			08:40	10:40	15:40 17:40
<i>Linie 5960b nach Pönitz</i>			08:31	10:31	15:31 17:31

Kreis Ostholstein
Neustrukturierung des Buslinienetzes
 Fahrplankonzept
Linie 5516b

Eutin, Bf/ZOB - Thürk, Ort - Bosau, Feuerwehr

Sa	Profil	H-S	H-S	H-S	H-S	H-S
Hinweg	Fahrt #		1	2	3	4
Bemerkung / Einschränkung			ALFA	ALFA	ALFA	ALFA
<i>Linie 5507 aus Bad Malente-Gremsmühlen</i>			08:24	10:24	15:24	17:24
<i>Linie 5508 aus Oldenburg</i>			08:25	10:25	15:25	17:25
<i>Linie 5516 aus Bosau</i>			08:18	10:18	15:18	17:18
<i>Linie 5516b aus Bosau</i>			08:24	10:24	15:24	17:24
<i>Linie 5518 aus Neustadt</i>			08:23	10:23	15:23	17:23
<i>Linie 5518b aus Bujendorf</i>			08:24	10:24	15:24	17:24
<i>Linie 5816 aus Scharbeutz</i>			08:18	10:18	15:18	17:18
<i>Linie 5912 aus Ahrensböök</i>			08:19	10:19	15:19	17:19
<i>Linie 5960b aus Pönitz</i>			-	-	-	-
<i>RB aus Kiel</i>			08:28	10:28	15:28	17:28
<i>RB aus Lübeck</i>			08:28	10:28	15:28	17:28
Eutin	Bf/ZOB	00:00	08:33	10:33	15:33	17:33
...
Thürk	Ort	00:16	08:49	10:49	15:49	17:49
...
Bosau	Feuerwehr	00:24	08:57	10:57	15:57	17:57

Kreis Ostholstein
Neustrukturierung des Buslinienetzes
 Fahrplankonzept
Linie 5516b

Bosau, Feuerwehr - Thürk, Ort - Eutin, Bf/ZOB

Sa	Profil	R-S	R-S	R-S	R-S	R-S
Rückweg	Fahrt #		5	6	7	8
Bemerkung / Einschränkung			ALFA	ALFA	ALFA	ALFA
Bosau	Feuerwehr	00:00	08:00	10:00	15:00	17:00
...
Thürk	Ort	00:08	08:08	10:08	15:08	17:08
...
Eutin	Bf/ZOB	00:24	08:24	10:24	15:24	17:24
<i>RB nach Lübeck</i>			08:29	10:29	15:29	17:29
<i>RB nach Kiel</i>			08:29	10:29	15:29	17:29
<i>Linie 5507 nach Bad Malente-Gremsmühlen</i>			08:33	10:33	15:33	17:33
<i>Linie 5508 nach Oldenburg</i>			08:35	10:35	15:35	17:35
<i>Linie 5516 nach Bosau</i>			08:38	10:38	15:38	-
<i>Linie 5516b nach Bosau</i>			08:33	10:33	15:33	17:33
<i>Linie 5518 nach Neustadt</i>			08:33	10:33	15:33	17:33
<i>Linie 5518b nach Bujendorf</i>			08:33	10:33	15:33	17:33
<i>Linie 5816 nach Scharbeutz</i>			08:38	10:38	15:38	17:38
<i>Linie 5912 nach Ahrensböök</i>			08:40	10:40	15:40	17:40
<i>Linie 5960b nach Pönitz</i>			08:31	10:31	15:31	17:31

Kreis Ostholstein
Neustrukturierung des Busliniennetzes
 Fahrplankonzept
Linie 5516b

Eutin, BF/ZOB - Thürk, Ort - Bosau, Feuerwehr

So	Profil	H-S	H-S	H-S	H-S	H-S
Hinweg	Fahrt #		1	2	3	4
Bemerkung / Einschränkung			ALFA	ALFA	ALFA	ALFA
<i>Linie 5507 aus Bad Malente-Gremsmühlen</i>			08:24	10:24	15:24	17:24
<i>Linie 5508 aus Oldenburg</i>			-	-	15:25	17:25
<i>Linie 5516 aus Bosau</i>			-	-	15:18	17:18
<i>Linie 5516b aus Bosau</i>			08:24	10:24	15:24	17:24
<i>Linie 5518 aus Neustadt</i>			08:23	10:23	15:23	17:23
<i>Linie 5518b aus Bujendorf</i>			08:24	10:24	15:24	17:24
<i>Linie 5816 aus Scharbeutz</i>			-	-	15:18	17:18
<i>Linie 5912 aus Ahrensböök</i>			-	-	15:19	17:19
<i>Linie 5960b aus Pönitz</i>			-	-	-	-
<i>RB aus Kiel</i>			08:28	10:28	15:28	17:28
<i>RB aus Lübeck</i>			08:28	10:28	15:28	17:28
Eutin	Bf/ZOB	00:00	08:33	10:33	15:33	17:33
...
Thürk	Ort	00:16	08:49	10:49	15:49	17:49
...
Bosau	Feuerwehr	00:24	08:57	10:57	15:57	17:57

Kreis Ostholstein
Neustrukturierung des Busliniennetzes
 Fahrplankonzept
Linie 5516b

Bosau, Feuerwehr - Thürk, Ort - Eutin, Bf/ZOB

So	Profil	R-S	R-S	R-S	R-S	R-S
Rückweg	Fahrt #		5	6	7	8
Bemerkung / Einschränkung			ALFA	ALFA	ALFA	ALFA
Bosau	Feuerwehr	00:00	08:00	10:00	15:00	17:00
...
Thürk	Ort	00:08	08:08	10:08	15:08	17:08
...
Eutin	Bf/ZOB	00:24	08:24	10:24	15:24	17:24
<i>RB nach Lübeck</i>			08:29	10:29	15:29	17:29
<i>RB nach Kiel</i>			08:29	10:29	15:29	17:29
<i>Linie 5507 nach Bad Malente-Gremsmühlen</i>			08:33	10:33	15:33	17:33
<i>Linie 5508 nach Oldenburg</i>			-	-	15:33	17:33
<i>Linie 5516 nach Bosau</i>			-	-	15:38	17:38
<i>Linie 5516b nach Bosau</i>			08:33	10:33	15:33	17:33
<i>Linie 5518 nach Neustadt</i>			08:33	10:33	15:33	17:33
<i>Linie 5518b nach Bujendorf</i>			08:33	10:33	15:33	17:33
<i>Linie 5816 nach Scharbeutz</i>			-	-	15:38	17:38
<i>Linie 5912 nach Ahrensböök</i>			-	-	15:40	17:40
<i>Linie 5960b nach Pönitz</i>			08:31	10:31	15:31	17:31

Zeichenerklärung

- H-A, H-B, ... Fahrplanvarianten Hinweg
- R-A, R-B, ... Fahrplanvarianten Rückweg
- H-S, R-S Fahrplanvarianten Schulfahrt
- ALFA Fahrt wird bei Bedarfsanmeldung angeboten
- (ALFA) Optional: Fahrt wird bei Bedarfsanmeldung angeboten
- S Schulfahrt entsprechend Status quo
- (S) Fahrt mit teilweiser Funktion als Schulfahrt (entsprechend Status quo)
- Anp. Anpassung des vertakteten Fahrtenangebots zur besseren Anbindung von Schulen
- 99 Bedienung von Haltestellen in anderer Reihenfolge

Kreis Ostholstein
Neustrukturierung des Buslinienetzes
 Fahrplankonzept
Linie 5518b

Eutin, Bf/ZOB - Zarnekau, Ortsmitte - Bujendorf, Alte Schule

Mo-Fr (S)	Profil	H-S	H-S	H-S	H-S	H-S	H-S	H-S	H-S	H-S	H-S	H-S	H-S
Hinweg	Fahrt #		1	2	3	4	5	6	7	8	9	10	11
	Bemerkung / Einschränkung		S	S	S	S	S	S	S	S	S	S	S
	<i>Linie 5507 aus Bad Malente-Gremsmühlen</i>		06:24	07:24	08:24	10:24	12:24	13:24	14:24	15:24	16:24	18:24	20:24
	<i>Linie 5508 aus Oldenburg</i>		-	07:25	08:25	10:25	12:25	13:25	14:25	15:25	16:25	18:25	20:25
	<i>Linie 5516 aus Bosau</i>		-	07:18	08:18	10:18	12:18	13:18	14:18	15:18	16:18	18:18	20:18
	<i>Linie 5516b aus Bosau</i>		06:24	07:24	08:24	10:24	12:24	13:24	14:24	15:24	16:24	18:24	20:24
	<i>Linie 5518 aus Neustadt</i>		-	07:23	08:23	10:23	12:23	13:23	14:23	15:23	16:23	18:23	20:23
	<i>Linie 5518b aus Bujendorf</i>		06:24	07:24	08:24	10:24	12:24	13:24	14:24	15:24	16:24	18:24	20:24
	<i>Linie 5816 aus Scharbeutz</i>		-	07:18	08:18	10:18	12:18	13:18	14:18	15:18	16:18	18:18	20:18
	<i>Linie 5912 aus Ahrensböök</i>		-	-	08:19	10:19	12:19	13:19	14:19	15:19	16:19	18:19	20:19
	<i>Linie 5960b aus Pönitz</i>		06:27	07:27	08:27	10:27	12:27	13:27	14:27	15:27	16:27	18:27	20:27
	<i>RB aus Kiel</i>		06:28	07:28	08:28	10:28	12:28	13:28	14:28	15:28	16:28	18:28	20:28
	<i>RB aus Lübeck</i>		06:28	07:28	08:28	10:28	12:28	13:28	14:28	15:28	16:28	18:28	20:28
Eutin	Bf/ZOB	00:00	06:33	07:33	08:33	10:33	12:33	13:33	14:33	15:33	16:33	18:33	20:33

Zarnekau	Ortsmitte	00:10	06:43	07:43	08:43	10:43	12:43	13:43	14:43	15:43	16:43	18:43	20:43

Bujendorf	Alte Schule	00:18	06:51	07:51	08:51	10:51	12:51	13:51	14:51	15:51	16:51	18:51	20:51

Kreis Ostholstein
Neustrukturierung des Buslinienetzes
 Fahrplankonzept
Linie 5518b

Bujendorf, Alte Schule - Zarnekau, Ortsmitte - Eutin, Bf/ZOB

Mo-Fr (S)	Profil	R-S	R-S	R-S	R-S	R-S	R-S	R-S	R-S	R-S	R-S	R-S	R-S
Rückweg	Fahrt #		12	13	14	15	16	17	18	19	20	21	22
	Bemerkung / Einschränkung		S	S	S	S	S	S	S	S	S	S	S
Bujendorf	Alte Schule	00:00	06:06	07:06	08:06	10:06	12:06	13:06	14:06	15:06	16:06	18:06	20:06

Zarnekau	Ortsmitte	00:08	06:14	07:14	08:14	10:14	12:14	13:14	14:14	15:14	16:14	18:14	20:14

Eutin	Bf/ZOB	00:18	06:24	07:24	08:24	10:24	12:24	13:24	14:24	15:24	16:24	18:24	20:24
	<i>RB nach Lübeck</i>		06:29	07:29	08:29	10:29	12:29	13:29	14:29	15:29	16:29	18:29	20:29
	<i>RB nach Kiel</i>		06:29	07:29	08:29	10:29	12:29	13:29	14:29	15:29	16:29	18:29	20:29
	<i>Linie 5507 nach Bad Malente-Gremsmühlen</i>		06:33	07:33	08:33	10:33	12:33	13:33	14:33	15:33	16:33	18:33	20:33
	<i>Linie 5508 nach Oldenburg</i>		06:35	07:35	08:35	10:35	12:35	13:35	14:35	15:35	16:35	18:35	-
	<i>Linie 5516 nach Bosau</i>		06:38	07:38	08:38	10:38	12:38	13:38	14:38	15:38	16:38	18:38	20:38
	<i>Linie 5516b nach Bosau</i>		06:33	07:33	08:33	10:33	12:33	13:33	14:33	15:33	16:33	18:33	20:33
	<i>Linie 5518 nach Neustadt</i>		06:33	07:33	08:33	10:33	12:33	13:33	14:33	15:33	16:33	18:33	20:33
	<i>Linie 5518b nach Bujendorf</i>		06:33	07:33	08:33	10:33	12:33	13:33	14:33	15:33	16:33	18:33	20:33
	<i>Linie 5816 nach Scharbeutz</i>		06:38	07:38	08:38	10:38	12:38	13:38	14:38	15:38	16:38	18:38	20:38
	<i>Linie 5912 nach Ahrensböök</i>		-	07:40	08:40	10:40	12:40	13:40	14:40	15:40	16:40	18:40	-
	<i>Linie 5960b nach Pönitz</i>		06:32	07:32	08:32	10:32	12:32	13:32	14:32	15:32	16:32	18:32	20:32

Kreis Ostholstein
Neustrukturierung des Buslinienetzes
 Fahrplankonzept
Linie 5518b

Eutin, Bf/ZOB - Zarnekau, Ortsmitte - Bujendorf, Alte Schule

Mo-Fr (F)	Profil	H-S	H-S	H-S	H-S
Hinweg	Fahrt #		1	2	3
	Bemerkung / Einschränkung		ALFA	ALFA	ALFA
	<i>Linie 5507 aus Bad Malente-Gremsmühlen</i>		08:24	10:24	15:24
	<i>Linie 5508 aus Oldenburg</i>		08:25	10:25	15:25
	<i>Linie 5516 aus Bosau</i>		08:18	10:18	15:18
	<i>Linie 5516b aus Bosau</i>		08:24	10:24	15:24
	<i>Linie 5518 aus Neustadt</i>		08:23	10:23	15:23
	<i>Linie 5518b aus Bujendorf</i>		08:24	10:24	15:24
	<i>Linie 5816 aus Scharbeutz</i>		08:18	10:18	15:18
	<i>Linie 5912 aus Ahrensböök</i>		08:19	10:19	15:19
	<i>Linie 5960b aus Pönitz</i>		-	-	-
	<i>RB aus Kiel</i>		08:28	10:28	15:28
	<i>RB aus Lübeck</i>		08:28	10:28	15:28
Eutin	Bf/ZOB	00:00	08:33	10:33	15:33

Zarnekau	Ortsmitte	00:10	08:43	10:43	15:43

Bujendorf	Alte Schule	00:18	08:51	10:51	17:51

Kreis Ostholstein
Neustrukturierung des Buslinienetzes
 Fahrplankonzept
Linie 5518b

Bujendorf, Alte Schule - Zarnekau, Ortsmitte - Eutin, Bf/ZOB

Mo-Fr (F)	Profil	R-S	R-S	R-S	R-S
Rückweg	Fahrt #		5	6	7
	Bemerkung / Einschränkung		ALFA	ALFA	ALFA
Bujendorf	Alte Schule	00:00	08:06	10:06	15:06

Zarnekau	Ortsmitte	00:08	08:14	10:14	15:14

Eutin	Bf/ZOB	00:18	08:24	10:24	15:24
	<i>RB nach Lübeck</i>		08:29	10:29	15:29
	<i>RB nach Kiel</i>		08:29	10:29	15:29
	<i>Linie 5507 nach Bad Malente-Gremsmühlen</i>		08:33	10:33	15:33
	<i>Linie 5508 nach Oldenburg</i>		08:35	10:35	15:35
	<i>Linie 5516 nach Bosau</i>		08:38	10:38	15:38
	<i>Linie 5516b nach Bosau</i>		08:33	10:33	15:33
	<i>Linie 5518 nach Neustadt</i>		08:33	10:33	15:33
	<i>Linie 5518b nach Bujendorf</i>		08:33	10:33	15:33
	<i>Linie 5816 nach Scharbeutz</i>		08:38	10:38	15:38
	<i>Linie 5912 nach Ahrensböök</i>		08:40	10:40	15:40
	<i>Linie 5960b nach Pönitz</i>		08:31	10:31	15:31

Kreis Ostholstein
Neustrukturierung des Buslinienetzes
 Fahrplankonzept
Linie 5518b

Eutin, Bf/ZOB - Zarnekau, Ortsmitte - Bujendorf, Alte Schule

Sa	Profil	H-S	H-S	H-S	H-S
Hinweg	Fahrt #	1	2	3	4
Bemerkung / Einschränkung		ALFA	ALFA	ALFA	ALFA
<i>Linie 5507 aus Bad Malente-Gremsmühlen</i>			08:24	10:24	15:24
<i>Linie 5508 aus Oldenburg</i>			08:25	10:25	15:25
<i>Linie 5516 aus Bosau</i>			08:18	10:18	15:18
<i>Linie 5516b aus Bosau</i>			08:24	10:24	15:24
<i>Linie 5518 aus Neustadt</i>			08:23	10:23	15:23
<i>Linie 5518b aus Bujendorf</i>			08:24	10:24	15:24
<i>Linie 5816 aus Scharbeutz</i>			08:18	10:18	15:18
<i>Linie 5912 aus Ahrensböök</i>			08:19	10:19	15:19
<i>Linie 5960b aus Pönitz</i>			-	-	-
<i>RB aus Kiel</i>			08:28	10:28	15:28
<i>RB aus Lübeck</i>			08:28	10:28	15:28
Eutin	Bf/ZOB	00:00	08:33	10:33	15:33

Zarnekau	Ortsmitte	00:10	08:43	10:43	15:43

Bujendorf	Alte Schule	00:18	08:51	10:51	17:51

Kreis Ostholstein
Neustrukturierung des Buslinienetzes
 Fahrplankonzept
Linie 5518b

Bujendorf, Alte Schule - Zarnekau, Ortsmitte - Eutin, Bf/ZOB

Sa	Profil	R-S	R-S	R-S	R-S
Rückweg	Fahrt #	5	6	7	8
Bemerkung / Einschränkung		ALFA	ALFA	ALFA	ALFA
Bujendorf	Alte Schule	00:00	08:06	10:06	15:06

Zarnekau	Ortsmitte	00:08	08:14	10:14	15:14

Eutin	Bf/ZOB	00:18	08:24	10:24	15:24
	<i>RB nach Lübeck</i>		08:29	10:29	15:29
	<i>RB nach Kiel</i>		08:29	10:29	15:29
	<i>Linie 5507 nach Bad Malente-Gremsmühlen</i>		08:33	10:33	15:33
	<i>Linie 5508 nach Oldenburg</i>		08:35	10:35	15:35
	<i>Linie 5516 nach Bosau</i>		08:38	10:38	15:38
	<i>Linie 5516b nach Bosau</i>		08:33	10:33	15:33
	<i>Linie 5518 nach Neustadt</i>		08:33	10:33	15:33
	<i>Linie 5518b nach Bujendorf</i>		08:33	10:33	15:33
	<i>Linie 5816 nach Scharbeutz</i>		08:38	10:38	15:38
	<i>Linie 5912 nach Ahrensböök</i>		08:40	10:40	15:40
	<i>Linie 5960b nach Pönitz</i>		08:31	10:31	15:31

Kreis Ostholstein
Neustrukturierung des Buslinienetzes
 Fahrplankonzept
Linie 5518b

Eutin, Bf/ZOB - Zarnekau, Ortsmitte - Bujendorf, Alte Schule

So	Profil	H-S	H-S	H-S	H-S
Hinweg	Fahrt #	1	2	3	4
Bemerkung / Einschränkung		ALFA	ALFA	ALFA	ALFA
<i>Linie 5507 aus Bad Malente-Gremsmühlen</i>			08:24	10:24	15:24
<i>Linie 5508 aus Oldenburg</i>			-	-	15:25
<i>Linie 5516 aus Bosau</i>			-	-	15:18
<i>Linie 5516b aus Bosau</i>			08:24	10:24	15:24
<i>Linie 5518 aus Neustadt</i>			08:23	10:23	15:23
<i>Linie 5518b aus Bujendorf</i>			08:24	10:24	15:24
<i>Linie 5816 aus Scharbeutz</i>			-	-	15:18
<i>Linie 5912 aus Ahrensböök</i>			-	-	15:19
<i>Linie 5960b aus Pönitz</i>			-	-	-
<i>RB aus Kiel</i>			08:28	10:28	15:28
<i>RB aus Lübeck</i>			08:28	10:28	15:28
Eutin	Bf/ZOB	00:00	08:33	10:33	15:33

Zarnekau	Ortsmitte	00:10	08:43	10:43	15:43

Bujendorf	Alte Schule	00:18	08:51	10:51	15:51

Kreis Ostholstein
Neustrukturierung des Buslinienetzes
 Fahrplankonzept
Linie 5518b

Bujendorf, Alte Schule - Zarnekau, Ortsmitte - Eutin, Bf/ZOB

So	Profil	R-S	R-S	R-S	R-S
Rückweg	Fahrt #	5	6	7	8
Bemerkung / Einschränkung		ALFA	ALFA	ALFA	ALFA
Bujendorf	Alte Schule	00:00	08:06	10:06	15:06

Zarnekau	Ortsmitte	00:08	08:14	10:14	15:14

Eutin	Bf/ZOB	00:18	08:24	10:24	15:24
	<i>RB nach Lübeck</i>		08:29	10:29	15:29
	<i>RB nach Kiel</i>		08:29	10:29	15:29
	<i>Linie 5507 nach Bad Malente-Gremsmühlen</i>		08:33	10:33	15:33
	<i>Linie 5508 nach Oldenburg</i>		-	-	15:33
	<i>Linie 5516 nach Bosau</i>		-	-	15:38
	<i>Linie 5516b nach Bosau</i>		08:33	10:33	15:33
	<i>Linie 5518 nach Neustadt</i>		08:33	10:33	15:33
	<i>Linie 5518b nach Bujendorf</i>		08:33	10:33	15:33
	<i>Linie 5816 nach Scharbeutz</i>		-	-	15:38
	<i>Linie 5912 nach Ahrensböök</i>		-	-	15:40
	<i>Linie 5960b nach Pönitz</i>		08:31	10:31	15:31

Zeichenerklärung

- H-A, H-B, ... Fahrplanvarianten Hinweg
- R-A, R-B, ... Fahrplanvarianten Rückweg
- H-S, R-S Fahrplanvarianten Schulfahrt
- ALFA Fahrt wird bei Bedarfsanmeldung angeboten
- (ALFA) Optional: Fahrt wird bei Bedarfsanmeldung angeboten
- S Schulfahrt entsprechend Status quo
- (S) Fahrt mit teilweiser Funktion als Schulfahrt (entsprechend Status quo)
- Anp. Anpassung des vertakteten Fahrtenangebots zur besseren Anbindung von Schulen
- 99 Bedienung von Haltestellen in anderer Reihfolge

Kreis Ostholstein
Neustrukturierung des Buslinienetzes
 Fahrplankonzept
Linie 5960b

Eutin, Bf/ZOB - Barkau, Eutiner Straße - Pönitz, Bf/ZOB

Mo-Fr (S)	Profil	H-S	H-S	H-S	H-S	H-S	H-S	H-S	H-S	H-S	H-S	H-S	
Hinweg	Fahrt #	1	2	3	4	5	6	7	8	9	10	11	
Bemerkung / Einschränkung		S	S	S	S	S	S	S	S	S	S	S	
<i>Linie 5507 aus Bad Malente-Gremsmühlen</i>		06:24	07:24	08:24	10:24	12:24	13:24	14:24	15:24	16:24	18:24	20:24	
<i>Linie 5508 aus Oldenburg</i>		-	07:25	08:25	10:25	12:25	13:25	14:25	15:25	16:25	18:25	20:25	
<i>Linie 5516 aus Bosau</i>		-	07:18	08:18	10:18	12:18	13:18	14:18	15:18	16:18	18:18	20:18	
<i>Linie 5518 aus Neustadt</i>		06:24	07:24	08:24	10:24	12:24	13:24	14:24	15:24	16:24	18:24	20:24	
<i>Linie 5518b aus Neustadt</i>		-	07:23	08:23	10:23	12:23	13:23	14:23	15:23	16:23	18:23	20:23	
<i>Linie 5518b aus Bujendorf</i>		06:24	07:24	08:24	10:24	12:24	13:24	14:24	15:24	16:24	18:24	20:24	
<i>Linie 5816 aus Scharbeutz</i>		-	07:18	08:18	10:18	12:18	13:18	14:18	15:18	16:18	18:18	20:18	
<i>Linie 5912 aus Ahrensböök</i>		-	-	08:19	10:19	12:19	13:19	14:19	15:19	16:19	18:19	20:19	
<i>Linie 5960b aus Pönitz</i>		06:27	07:27	08:27	10:27	12:27	13:27	14:27	15:27	16:27	18:27	20:27	
<i>RB aus Kiel</i>		06:28	07:28	08:28	10:28	12:28	13:28	14:28	15:28	16:28	18:28	20:28	
<i>RB aus Lübeck</i>		06:28	07:28	08:28	10:28	12:28	13:28	14:28	15:28	16:28	18:28	20:28	
Eutin	Bf/ZOB	00:00	06:32	07:32	08:32	10:32	12:32	13:32	14:32	15:32	16:32	18:32	20:32
...	
Barkau	Eutiner Straße	00:12	06:44	07:44	08:44	10:44	12:44	13:44	14:44	15:44	16:44	18:44	20:44
...	
Pönitz	Bf/ZOB	00:27	06:59	07:59	08:59	10:59	12:59	13:59	14:59	15:59	16:59	18:59	20:59

Kreis Ostholstein
Neustrukturierung des Buslinienetzes
 Fahrplankonzept
Linie 5960b

Pönitz, Bf/ZOB - Barkau, Eutiner Straße - Eutin, Bf/ZOB

Mo-Fr (S)	Profil	R-S	R-S	R-S	R-S	R-S	R-S	R-S	R-S	R-S	R-S	R-S	
Rückweg	Fahrt #	12	13	14	15	16	17	18	19	20	21	22	
Bemerkung / Einschränkung		S	S	S	S	S	S	S	S	S	S	S	
Pönitz	Bf/ZOB	00:00	06:00	07:00	08:00	10:00	12:00	13:00	14:00	15:00	16:00	18:00	20:00
...	
Barkau	Eutiner Straße	00:15	06:15	07:15	08:15	10:15	12:15	13:15	14:15	15:15	16:15	18:15	20:15
...	
Eutin	Bf/ZOB	00:27	06:27	07:27	08:27	10:27	12:27	13:27	14:27	15:27	16:27	18:27	20:27
<i>RB nach Lübeck</i>		06:29	07:29	08:29	10:29	12:29	13:29	14:29	15:29	16:29	18:29	20:29	
<i>RB nach Kiel</i>		06:29	07:29	08:29	10:29	12:29	13:29	14:29	15:29	16:29	18:29	20:29	
<i>Linie 5507 nach Bad Malente-Gremsmühlen</i>		06:33	07:33	08:33	10:33	12:33	13:33	14:33	15:33	16:33	18:33	20:33	
<i>Linie 5508 nach Oldenburg</i>		06:35	07:35	08:35	10:35	12:35	13:35	14:35	15:35	16:35	18:35	-	
<i>Linie 5516 nach Bosau</i>		06:38	07:38	08:38	10:38	12:38	13:38	14:38	15:38	16:38	18:38	20:38	
<i>Linie 5516b nach Bosau</i>		06:33	07:33	08:33	10:33	12:33	13:33	14:33	15:33	16:33	18:33	20:33	
<i>Linie 5518 nach Neustadt</i>		06:33	07:33	08:33	10:33	12:33	13:33	14:33	15:33	16:33	18:33	20:33	
<i>Linie 5518b nach Bujendorf</i>		06:33	07:33	08:33	10:33	12:33	13:33	14:33	15:33	16:33	18:33	20:33	
<i>Linie 5816 nach Scharbeutz</i>		06:38	07:38	08:38	10:38	12:38	13:38	14:38	15:38	16:38	18:38	20:38	
<i>Linie 5912 nach Ahrensböök</i>		-	07:40	08:40	10:40	12:40	13:40	14:40	15:40	16:40	18:40	-	
<i>Linie 5960b nach Pönitz</i>		06:32	07:32	08:32	10:32	12:32	13:32	14:32	15:32	16:32	18:32	20:32	

Kreis Ostholstein
Neustrukturierung des Buslinienetzes
 Fahrplankonzept
Linie 5960b

Eutin, Bf/ZOB - Barkau, Eutiner Straße - Pönitz, Bf/ZOB

Mo-Fr (F)	Profil	H-S	H-S	H-S	H-S	H-S
Hinweg	Fahrt #		1	2	3	4
	Bemerkung / Einschränkung		ALFA	ALFA	ALFA	ALFA
	<i>Linie 5507 aus Bad Malente-Gremsmühlen</i>		08:24	10:24	15:24	17:24
	<i>Linie 5508 aus Oldenburg</i>		08:25	10:25	15:25	17:25
	<i>Linie 5516 aus Bosau</i>		08:18	10:18	15:18	17:18
	<i>Linie 5516b aus Bosau</i>		08:24	10:24	15:24	17:24
	<i>Linie 5518 aus Neustadt</i>		08:23	10:23	15:23	17:23
	<i>Linie 5518b aus Bujendorf</i>		08:24	10:24	15:24	17:24
	<i>Linie 5816 aus Scharbeutz</i>		08:18	10:18	15:18	17:18
	<i>Linie 5912 aus Ahrensböök</i>		08:19	10:19	15:19	17:19
	<i>Linie 5960b aus Pönitz</i>		-	-	-	-
	<i>RB aus Kiel</i>		08:28	10:28	15:28	17:28
	<i>RB aus Lübeck</i>		08:28	10:28	15:28	17:28
Eutin	Bf/ZOB	00:00	08:31	10:31	15:31	17:31

Barkau	Eutiner Straße	00:12	08:43	10:43	15:43	17:43

Pönitz	Bf/ZOB	00:27	08:58	10:58	15:58	17:58

Kreis Ostholstein
Neustrukturierung des Buslinienetzes
 Fahrplankonzept
Linie 5960b

Pönitz, Bf/ZOB - Barkau, Eutiner Straße - Eutin, Bf/ZOB

Mo-Fr (F)	Profil	R-S	R-S	R-S	R-S	R-S
Rückweg	Fahrt #		5	6	7	8
	Bemerkung / Einschränkung		ALFA	ALFA	ALFA	ALFA
Pönitz	Bf/ZOB	00:00	08:59	10:59	15:59	17:59

Barkau	Eutiner Straße	00:15	09:14	11:14	16:14	18:14

Eutin	Bf/ZOB	00:27	09:26	11:26	16:26	18:26
	<i>RB nach Lübeck</i>		09:29	11:29	16:29	18:29
	<i>RB nach Kiel</i>		09:29	11:29	16:29	18:29
	<i>Linie 5507 nach Bad Malente-Gremsmühlen</i>		-	-	-	-
	<i>Linie 5508 nach Oldenburg</i>		09:35	11:35	16:35	18:35
	<i>Linie 5516 nach Bosau</i>		09:38	11:38	16:38	18:38
	<i>Linie 5516b nach Bosau</i>		-	-	-	-
	<i>Linie 5518 nach Neustadt</i>		09:33	11:33	16:33	18:33
	<i>Linie 5518b nach Bujendorf</i>		-	-	-	-
	<i>Linie 5816 nach Scharbeutz</i>		09:38	11:38	16:38	18:38
	<i>Linie 5912 nach Ahrensböök</i>		09:40	11:40	16:40	18:40
	<i>Linie 5960b nach Pönitz</i>		-	-	-	-

Kreis Ostholstein
Neustrukturierung des Busliniennetzes
 Fahrplankonzept
Linie 5960b

Eutin, Bf/ZOB - Barkau , Eutiner Straße - Pönitz, Bf/ZOB

Sa	Profil	H-S	H-S	H-S	H-S
Hinweg	Fahrt #	1	2	3	4
Bemerkung / Einschränkung		S	S	S	S
<i>Linie 5507 aus Bad Malente-Gremsmühlen</i>			08:24	10:24	15:24
<i>Linie 5508 aus Oldenburg</i>			08:25	10:25	15:25
<i>Linie 5516 aus Bosau</i>			08:18	10:18	15:18
<i>Linie 5516b aus Bosau</i>			08:24	10:24	15:24
<i>Linie 5518 aus Neustadt</i>			08:23	10:23	15:23
<i>Linie 5518b aus Bujendorf</i>			08:24	10:24	15:24
<i>Linie 5816 aus Scharbeutz</i>			08:18	10:18	15:18
<i>Linie 5912 aus Ahrensböök</i>			08:19	10:19	15:19
<i>Linie 5960b aus Pönitz</i>			-	-	-
<i>RB aus Kiel</i>			08:28	10:28	15:28
<i>RB aus Lübeck</i>			08:28	10:28	15:28
Eutin	Bf/ZOB	00:00	08:31	10:31	15:31
...
Barkau	Eutiner Straße	00:12	08:43	10:43	15:43
...
Pönitz	Bf/ZOB	00:27	08:58	10:58	15:58

Kreis Ostholstein
Neustrukturierung des Busliniennetzes
 Fahrplankonzept
Linie 5960b

Pönitz, Bf/ZOB - Barkau, Eutiner Straße - Eutin, Bf/ZOB

Sa	Profil	R-S	R-S	R-S	R-S
Rückweg	Fahrt #	5	6	7	8
Bemerkung / Einschränkung		S	S	S	S
Pönitz	Bf/ZOB	00:00	08:59	10:59	15:59
...
Barkau	Eutiner Straße	00:15	09:14	11:14	16:14
...
Eutin	Bf/ZOB	00:27	09:26	11:26	16:26
<i>RB nach Lübeck</i>			09:29	11:29	16:29
<i>RB nach Kiel</i>			09:29	11:29	16:29
<i>Linie 5507 nach Bad Malente-Gremsmühlen</i>			-	-	-
<i>Linie 5508 nach Oldenburg</i>			09:35	11:35	16:35
<i>Linie 5516 nach Bosau</i>			09:38	11:38	16:38
<i>Linie 5516b nach Bosau</i>			-	-	-
<i>Linie 5518 nach Neustadt</i>			09:33	11:33	16:33
<i>Linie 5518b nach Bujendorf</i>			-	-	-
<i>Linie 5816 nach Scharbeutz</i>			09:38	11:38	16:38
<i>Linie 5912 nach Ahrensböök</i>			09:40	11:40	16:40
<i>Linie 5960b nach Pönitz</i>			-	-	-

Kreis Ostholstein
Neustrukturierung des Buslinienetzes
 Fahrplankonzept
Linie 5960b

Eutin, Bf/ZOB - Barkau, Eutiner Straße - Pönitz, Bf/ZOB

So	Profil	H-S	H-S	H-S	H-S	H-S
Hinweg	Fahrt #		1	2	3	4
Bemerkung / Einschränkung			S	S	S	S
<i>Linie 5507 aus Bad Malente-Gremsmühlen</i>			08:24	10:24	15:24	17:24
<i>Linie 5508 aus Oldenburg</i>			-	-	15:25	17:25
<i>Linie 5516 aus Bosau</i>			-	-	15:18	17:18
<i>Linie 5516b aus Bosau</i>			08:24	10:24	15:24	17:24
<i>Linie 5518 aus Neustadt</i>			08:23	10:23	15:23	17:23
<i>Linie 5518b aus Bujendorf</i>			08:24	10:24	15:24	17:24
<i>Linie 5816 aus Scharbeutz</i>			-	-	15:18	17:18
<i>Linie 5912 aus Ahrensböök</i>			-	-	15:19	17:19
<i>Linie 5960b aus Pönitz</i>			-	-	-	-
<i>RB aus Kiel</i>			08:28	10:28	15:28	17:28
<i>RB aus Lübeck</i>			08:28	10:28	15:28	17:28
Eutin	Bf/ZOB	00:00	08:31	10:31	15:31	17:31
...
Barkau	Eutiner Straße	00:12	08:43	10:43	15:43	17:43
...
Pönitz	Bf/ZOB	00:27	08:58	10:58	15:58	17:58

Kreis Ostholstein
Neustrukturierung des Buslinienetzes
 Fahrplankonzept
Linie 5960b

Pönitz, Bf/ZOB - Barkau, Eutiner Straße - Eutin, Bf/ZOB

So	Profil	R-S	R-S	R-S	R-S	R-S
Rückweg	Fahrt #		5	6	7	8
Bemerkung / Einschränkung			S	S	S	S
Pönitz	Bf/ZOB	00:00	08:59	10:59	15:59	17:59
...
Barkau	Eutiner Straße	00:15	09:14	11:14	16:14	18:14
...
Eutin	Bf/ZOB	00:27	09:26	11:26	16:26	18:26
<i>RB nach Lübeck</i>			09:29	11:29	16:29	18:29
<i>RB nach Kiel</i>			09:29	11:29	16:29	18:29
<i>Linie 5507 nach Bad Malente-Gremsmühlen</i>			-	-	-	-
<i>Linie 5508 nach Oldenburg</i>			09:33	11:33	-	-
<i>Linie 5516 nach Bosau</i>			09:38	11:38	-	-
<i>Linie 5516b nach Bosau</i>			-	-	-	-
<i>Linie 5518 nach Neustadt</i>			09:33	11:33	16:33	18:33
<i>Linie 5518b nach Bujendorf</i>			-	-	-	-
<i>Linie 5816 nach Scharbeutz</i>			09:38	11:38	-	-
<i>Linie 5912 nach Ahrensböök</i>			09:40	11:40	-	-
<i>Linie 5960b nach Pönitz</i>			-	-	-	-

Zeichenerklärung

- H-A, H-B, ... Fahrplanvarianten Hinweg
- R-A, R-B, ... Fahrplanvarianten Rückweg
- H-S, R-S Fahrplanvarianten Schulfahrt
- ALFA Fahrt wird bei Bedarfsanmeldung angeboten
- (ALFA) Optional: Fahrt wird bei Bedarfsanmeldung angeboten
- S Schulfahrt entsprechend Status quo
- (S) Fahrt mit teilweiser Funktion als Schulfahrt (entsprechend Status quo)
- Anp. Anpassung des vertakteten Fahrtenangebots zur besseren Anbindung von Schulen
- 99 Bedienung von Haltestellen in anderer Reihenfolge

Kreis Ostholstein

Neustrukturierung des Buslinienetzes

Fahrplankonzept

DorfBus Eutin Ost/Neustadt West

Eutin - Pulverbeck - Dür Tied - Zarnekau - Griebel - Vinzier - Bujendorf - Gömnitz - Roge - Neustadt - Ovelgönne - Süsel - Anschott - Bujendorf Zarnekau - Röbel - Eutin

Hinweg	Profil Fahrtrichtung Einschränkung	Mo-Fr					Sa				So		
		H-A	H-A	H-A	H-A	H-A	H-A	H-A	H-A	H-A	H-A	H-A	
		1	2	3	4	5	6	7	8	9	10		
Eutin	ZOB/Bf.	00:00	08:05	10:05	15:05	17:05	08:05	10:05	15:05	17:05	08:05	15:05	
	Weidestraße	00:03	08:08	10:08	15:08	17:08	08:08	10:08	15:08	17:08	08:08	15:08	
	Ehrenmal	00:04	08:09	10:09	15:09	17:09	08:09	10:09	15:09	17:09	08:09	15:09	
	Kaserne	00:05	08:10	10:10	15:10	17:10	08:10	10:10	15:10	17:10	08:10	15:10	
	Pulverbeck	00:06	08:11	10:11	15:11	17:11	08:11	10:11	15:11	17:11	08:11	15:11	
	Redderkrug	00:07	08:12	10:12	15:12	17:12	08:12	10:12	15:12	17:12	08:12	15:12	
	Schäferlei	00:08	08:13	10:13	15:13	17:13	08:13	10:13	15:13	17:13	08:13	15:13	
	Süsel	Am Sandfeldkrug	00:09	08:14	10:14	15:14	17:14	08:14	10:14	15:14	17:14	08:14	15:14
Kasseedorf	Dür Tied	00:10	08:15	10:15	15:15	17:15	08:15	10:15	15:15	17:15	08:15	15:15	
	Zarnekau Am Bähnken	00:11	08:16	10:16	15:16	17:16	08:16	10:16	15:16	17:16	08:16	15:16	
	Zarnekau Ortsmitte	00:12	08:17	10:17	15:17	17:17	08:17	10:17	15:17	17:17	08:17	15:17	
	Griebel Ortsmitte	00:14	08:19	10:19	15:19	17:19	08:19	10:19	15:19	17:19	08:19	15:19	
	Griebel Siedlung	00:15	08:20	10:20	15:20	17:20	08:20	10:20	15:20	17:20	08:20	15:20	
	Vinzier Ort	00:16	08:21	10:21	15:21	17:21	08:21	10:21	15:21	17:21	08:21	15:21	
	Süsel	Bujendorf Draheim	00:19	08:24	10:24	15:24	17:24	08:24	10:24	15:24	17:24	08:24	15:24
	Bujendorf Alte Schule	00:20	08:25	10:25	15:25	17:25	08:25	10:25	15:25	17:25	08:25	15:25	
Sierksdorf	Gömnitz Talstraße	00:25	08:30	10:30	15:30	17:30	08:30	10:30	15:30	17:30	08:30	15:30	
	Gömnitz Gömnitzberg	00:27	08:32	10:32	15:32	17:32	08:32	10:32	15:32	17:32	08:32	15:32	
	Gömnitz Am Major	00:30	08:35	10:35	15:35	17:35	08:35	10:35	15:35	17:35	08:35	15:35	
	Sierksdorf	Roge Neustädter Weg	00:32	08:37	10:37	15:37	17:37	08:37	10:37	15:37	17:37	08:37	15:37
	Neustadt	ZOB/Bf.	00:37	08:42	10:42	15:42	17:42	08:42	10:42	15:42	17:42	08:42	15:42
	Zuckerdamm	00:39	08:44	10:44	15:44	17:44	08:44	10:44	15:44	17:44	08:44	15:44	
	Sierksdorf	Roge B 207	00:45	08:50	10:50	15:50	17:50	08:50	10:50	15:50	17:50	08:50	15:50
	Ovelgönne B 207	00:46	08:51	10:51	15:51	17:51	08:51	10:51	15:51	17:51	08:51	15:51	
Süsel	Bujendorf Abzw. Süsel	00:48	08:53	10:53	15:53	17:53	08:53	10:53	15:53	17:53	08:53	15:53	
	Neustädter Straße	00:49	08:54	10:54	15:54	17:54	08:54	10:54	15:54	17:54	08:54	15:54	
	Kirche	00:51	08:56	10:56	15:56	17:56	08:56	10:56	15:56	17:56	08:56	15:56	
	Rathaus	00:55	09:00	11:00	16:00	18:00	09:00	11:00	16:00	18:00	09:00	16:00	
	Bujendorf Alter Bahnhof	00:57	09:02	11:02	16:02	18:02	09:02	11:02	16:02	18:02	09:02	16:02	
	Bujendorf Anschott	00:58	09:03	11:03	16:03	18:03	09:03	11:03	16:03	18:03	09:03	16:03	
	Bujendorf Alte Schule	00:59	09:04	11:04	16:04	18:04	09:04	11:04	16:04	18:04	09:04	16:04	
	Zarnekau Hohe Weide	01:04	09:09	11:09	16:09	18:09	09:09	11:09	16:09	18:09	09:09	16:09	
	Zarnekau Abzw.	01:05	09:10	11:10	16:10	18:10	09:10	11:10	16:10	18:10	09:10	16:10	
	Röbel Ort	01:06	09:11	11:11	16:11	18:11	09:11	11:11	16:11	18:11	09:11	16:11	
Eutin	Röbel Abzw.	01:07	09:12	11:12	16:12	18:12	09:12	11:12	16:12	18:12	09:12	16:12	
	Gewerbegebiet/Röntgenstraße	01:12	09:17	11:17	16:17	18:17	09:17	11:17	16:17	18:17	09:17	16:17	
	Industriestraße	01:13	09:18	11:18	16:18	18:18	09:18	11:18	16:18	18:18	09:18	16:18	
	Bürgermeister-Steenbock-Straße	01:15	09:20	11:20	16:20	18:20	09:20	11:20	16:20	18:20	09:20	16:20	
	ZOB/Bf.	01:18	09:23	11:23	16:23	18:23	09:23	11:23	16:23	18:23	09:23	16:23	

Zeichen-/Abkürzungserklärung

H-A, H-B, ... Fahrplanvarianten Hinrichtung

	Neueinrichtung Haltestelle erforderlich
	Stichfahrt notwendig

Telefonische Vorbestellung: Mo - Fr 8:00 - 16:45 Uhr, mindestens jedoch 60 Min. vor Abfahrt unter Telefon xxx.
Maximal für 8 Personen buchbar. Bei allen Abfahrtszeiten kann es zu Abweichungen von bis zu 5 Minuten kommen.

Kreis Ostholstein

Neustrukturierung des Busliniennetzes

Fahrplankonzept



DorfBus Eutin Nord

Eutin - Fissau - Sielbeck - Fissau - Eutin

Hinweg	Profil Fahrtr # Einschränkung	Mo-Fr					Sa				So	
		H-A	H-A	H-A	H-A	H-A	H-A	H-A	H-A	H-A	H-A	H-A
			1	2	3	4	5	6	7	8	9	10
Eutin	ZOB/Bf.	00:00	09:25	11:25	16:25	18:25	09:25	11:25	16:25	18:25	09:25	16:25
	Vossplatz	00:04	09:29	11:29	16:29	18:29	09:29	11:29	16:29	18:29	09:29	16:29
	Holstenstraße	00:05	09:30	11:30	16:30	18:30	09:30	11:30	16:30	18:30	09:30	16:30
	Riemannstraße	00:06	09:31	11:31	16:31	18:31	09:31	11:31	16:31	18:31	09:31	16:31
	Fissaubrück	00:06	09:31	11:31	16:31	18:31	09:31	11:31	16:31	18:31	09:31	16:31
	Fissau/Fünf Linden	00:07	09:32	11:32	16:32	18:32	09:32	11:32	16:32	18:32	09:32	16:32
	Fissau/Gasthof	00:08	09:33	11:33	16:33	18:33	09:33	11:33	16:33	18:33	09:33	16:33
	Fissau/Ehrenmal	00:09	09:34	11:34	16:34	18:34	09:34	11:34	16:34	18:34	09:34	16:34
	Sibbersdorf Ortsmitte	00:17	09:42	11:42	16:42	18:42	09:42	11:42	16:42	18:42	09:42	16:42
	Siedlung Sibbersdorf	00:18	09:43	11:43	16:43	18:43	09:43	11:43	16:43	18:43	09:43	16:43
	Am See	00:19	09:44	11:44	16:44	18:44	09:44	11:44	16:44	18:44	09:44	16:44
	Fissau/Sandfeld	00:21	09:46	11:46	16:46	18:46	09:46	11:46	16:46	18:46	09:46	16:46
	Fissau/AM Seeschaarwald	00:22	09:47	11:47	16:47	18:47	09:47	11:47	16:47	18:47	09:47	16:47
	Fissau/Aue	00:22	09:47	11:47	16:47	18:47	09:47	11:47	16:47	18:47	09:47	16:47
	Fissau/Ehrenmal	00:23	09:48	11:48	16:48	18:48	09:48	11:48	16:48	18:48	09:48	16:48
	Fissau/Gasthof	00:24	09:49	11:49	16:49	18:49	09:49	11:49	16:49	18:49	09:49	16:49
	Fissau/Fünf Linden	00:25	09:50	11:50	16:50	18:50	09:50	11:50	16:50	18:50	09:50	16:50
	Fissaubrück	00:26	09:51	11:51	16:51	18:51	09:51	11:51	16:51	18:51	09:51	16:51
	Riemannstraße	00:26	09:51	11:51	16:51	18:51	09:51	11:51	16:51	18:51	09:51	16:51
	Holstenstraße	00:27	09:52	11:52	16:52	18:52	09:52	11:52	16:52	18:52	09:52	16:52
	Vossplatz	00:28	09:53	11:53	16:53	18:53	09:53	11:53	16:53	18:53	09:53	16:53
	ZOB/Bf.	00:31	09:56	11:56	16:56	18:56	09:56	11:56	16:56	18:56	09:56	16:56

Zeichen-/Abkürzungserklärung

H-A, H-B, ... Fahrplanvarianten Hinrichtung

 Neueinrichtung Haltestelle erforderlich
 Stichfahrt notwendig

Telefonische Vorbestellung: Mo - Fr 8:00 - 16:45 Uhr, mindestens jedoch 60 Min. vor Abfahrt unter Telefon xxx.

Maximal für 8 Personen buchbar. Bei allen Abfahrtszeiten kann es zu Abweichungen von bis zu 5 Minuten kommen.

Kreis Ostholstein

Neustrukturierung des Buslinienetzes

Fahrplankonzept

DorfBus Eutin Süd



Eurin - Bockholt - Fassensdorf - Middelburg - Ottendorf -

Kesdorf - Barkau - Gothendorf - Groß Meinsdorf - Eutin

Hinweg	Profil Fahrt # Einschränkung	Mo-Fr					Sa				So	
		H-A	H-A	H-A	H-A	H-A	H-A	H-A	H-A	H-A	H-A	H-A
			1	2	3	4	5	6	7	8	9	10
Eutin	ZOB/Bf.	00:00	09:02	11:02	16:02	18:02	09:02	11:02	16:02	18:02	09:02	16:02
	Bürgermeister-Steenbock-Straße	00:03	09:05	11:05	16:05	18:05	09:05	11:05	16:05	18:05	09:05	16:05
Süsel	Industriestraße	00:05	09:07	11:07	16:07	18:07	09:07	11:07	16:07	18:07	09:07	16:07
	Gewerbegebiet/Röntgenstraße	00:06	09:08	11:08	16:08	18:08	09:08	11:08	16:08	18:08	09:08	16:08
Süsel	Bockholt Ort	00:09	09:11	11:11	16:11	18:11	09:11	11:11	16:11	18:11	09:11	16:11
	Bockholt Överdiek	00:10	09:12	11:12	16:12	18:12	09:12	11:12	16:12	18:12	09:12	16:12
Süsel	Fassensdorf	00:14	09:16	11:16	16:16	18:16	09:16	11:16	16:16	18:16	09:16	16:16
	Middelburg Ihlsee	00:17	09:19	11:19	16:19	18:19	09:19	11:19	16:19	18:19	09:19	16:19
Süsel	Middelburg Ort	00:18	09:20	11:20	16:20	18:20	09:20	11:20	16:20	18:20	09:20	16:20
	Middelburg Abzw.	00:19	09:21	11:21	16:21	18:21	09:21	11:21	16:21	18:21	09:21	16:21
Süsel	Süselerbaum	00:21	09:23	11:23	16:23	18:23	09:23	11:23	16:23	18:23	09:23	16:23
	An der Bäderstraße	00:22	09:24	11:24	16:24	18:24	09:24	11:24	16:24	18:24	09:24	16:24
Süsel	Kirche	00:24	09:26	11:26	16:26	18:26	09:26	11:26	16:26	18:26	09:26	16:26
	Ottendorf Bahnübergang	00:31	09:33	11:33	16:33	18:33	09:33	11:33	16:33	18:33	09:33	16:33
Süsel	Ottendorf Alter Bahnhof	00:32	09:34	11:34	16:34	18:34	09:34	11:34	16:34	18:34	09:34	16:34
	Kesdorf Ortsmitte	00:33	09:35	11:35	16:35	18:35	09:35	11:35	16:35	18:35	09:35	16:35
Süsel	Kesdorf Ottendorfer Straße 1	00:34	09:36	11:36	16:36	18:36	09:36	11:36	16:36	18:36	09:36	16:36
	Kesdorf Abzw.	00:35	09:37	11:37	16:37	18:37	09:37	11:37	16:37	18:37	09:37	16:37
Süsel	Barkau Eutiner Straße	00:37	09:39	11:39	16:39	18:39	09:39	11:39	16:39	18:39	09:39	16:39
	Barkau Alte Schule	00:38	09:40	11:40	16:40	18:40	09:40	11:40	16:40	18:40	09:40	16:40
Süsel	Gothendorf Am Schmiedeberg	00:40	09:42	11:42	16:42	18:42	09:42	11:42	16:42	18:42	09:42	16:42
	Gothendorf Feuerwehr	00:41	09:43	11:43	16:43	18:43	09:43	11:43	16:43	18:43	09:43	16:43
Süsel	Groß Meinsdorf Selmsdörf	00:43	09:45	11:45	16:45	18:45	09:45	11:45	16:45	18:45	09:45	16:45
	Groß Meinsdorf Feuerwehr	00:44	09:46	11:46	16:46	18:46	09:46	11:46	16:46	18:46	09:46	16:46
Süsel	Groß Meinsdorf Schmiedeweg	00:45	09:47	11:47	16:47	18:47	09:47	11:47	16:47	18:47	09:47	16:47
	Eutin	Friedlandstraße	00:47	09:49	11:49	16:49	18:49	09:49	11:49	16:49	09:49	16:49
Süsel	Abzw. Quietschenbarg	00:48	09:50	11:50	16:50	18:50	09:50	11:50	16:50	18:50	09:50	16:50
	Meinsdorfer Weg	00:49	09:51	11:51	16:51	18:51	09:51	11:51	16:51	18:51	09:51	16:51
Süsel	ZOB/Bf.	00:52	09:54	11:54	16:54	18:54	09:54	11:54	16:54	18:54	09:54	16:54

Zeichen-/Abkürzungserklärung

H-A, H-B, ... Fahrplanvarianten Hinrichtung

 Neueinrichtung Haltestelle erforderlich
 Stichfahrt notwendig

Telefonische Vorbestellung: Mo - Fr 8:00 - 16:45 Uhr, mindestens jedoch 60 Min. vor Abfahrt unter Telefon xxx.
 Maximal für 8 Personen buchbar. Bei allen Abfahrtszeiten kann es zu Abweichungen von bis zu 5 Minuten kommen.

Kreis Ostholstein

Neustrukturierung des Busliniennetzes

Fahrplankonzept



DorfBus Eutin West

Eutin - Quisdorf - Majenfelde - Thürk - Brackrade - Hutzfeld - Wöbs -
Liensfeld - Braak - Eutin

Hinweg	Profil Fahrtrichtung Einschränkung	H-A	Mo-Fr				Sa				So	
			H-A 1	H-A 2	H-A 3	H-A 4	H-A 5	H-A 6	H-A 7	H-A 8	H-A 9	H-A 10
Eutin	ZOB/Bf.	00:00	08:00	10:00	15:00	17:00	08:00	10:00	15:00	17:00	08:00	15:00
	Fritz-Reuter-Straße	00:03	08:03	10:03	15:03	17:03	08:03	10:03	15:03	17:03	08:03	15:03
	Gustav-Peters-Schule	00:05	08:05	10:05	15:05	17:05	08:05	10:05	15:05	17:05	08:05	15:05
	Anny-Trapp Straße 1	00:06	08:06	10:06	15:06	17:06	08:06	10:06	15:06	17:06	08:06	15:06
	Anny-Trapp Straße 2	00:06	08:06	10:06	15:06	17:06	08:06	10:06	15:06	17:06	08:06	15:06
	Perla	00:07	08:07	10:07	15:07	17:07	08:07	10:07	15:07	17:07	08:07	15:07
	Neustettiner Straße	00:07	08:07	10:07	15:07	17:07	08:07	10:07	15:07	17:07	08:07	15:07
	Königsberger Straße	00:08	08:08	10:08	15:08	17:08	08:08	10:08	15:08	17:08	08:08	15:08
	Familia	00:09	08:09	10:09	15:09	17:09	08:09	10:09	15:09	17:09	08:09	15:09
Bosau	Quisdorf	00:14	08:14	10:14	15:14	17:14	08:14	10:14	15:14	17:14	08:14	15:14
	Friedenthal	00:15	08:15	10:15	15:15	17:15	08:15	10:15	15:15	17:15	08:15	15:15
	Majenfelde Abzweigung Thürk	00:16	08:16	10:16	15:16	17:16	08:16	10:16	15:16	17:16	08:16	15:16
	Hof Langenjahrten	00:17	08:17	10:17	15:17	17:17	08:17	10:17	15:17	17:17	08:17	15:17
	Thürk Ort	00:20	08:20	10:20	15:20	17:20	08:20	10:20	15:20	17:20	08:20	15:20
	Brackrade Ortsmitte	00:25	08:25	10:25	15:25	17:25	08:25	10:25	15:25	17:25	08:25	15:25
	Hutzfeld Alte Schule	00:26	08:26	10:26	15:26	17:26	08:26	10:26	15:26	17:26	08:26	15:26
	Hutzfeld Wischhofweg	00:28	08:28	10:28	15:28	17:28	08:28	10:28	15:28	17:28	08:28	15:28
	Abzw. Hof Petersen	00:29	08:29	10:29	15:29	17:29	08:29	10:29	15:29	17:29	08:29	15:29
	Wöbs Ortsmitte	00:30	08:30	10:30	15:30	17:30	08:30	10:30	15:30	17:30	08:30	15:30
	Hutzfeld Gemeindeverwaltung	00:34	08:34	10:34	15:34	17:34	08:34	10:34	15:34	17:34	08:34	15:34
	Hassendorf Abzw.	00:35	08:35	10:35	15:35	17:35	08:35	10:35	15:35	17:35	08:35	15:35
	Liensfeld Im Dorfe	00:41	08:41	10:41	15:41	17:41	08:41	10:41	15:41	17:41	08:41	15:41
	Liensfeld Schulberg	00:42	08:42	10:42	15:42	17:42	08:42	10:42	15:42	17:42	08:42	15:42
	Bosau Windberg	00:43	08:43	10:43	15:43	17:43	08:43	10:43	15:43	17:43	08:43	15:43
	Klenzau West	00:44	08:44	10:44	15:44	17:44	08:44	10:44	15:44	17:44	08:44	15:44
	Klenzau Ortsmitte	00:45	08:45	10:45	15:45	17:45	08:45	10:45	15:45	17:45	08:45	15:45
	Braak Ort	00:47	08:47	10:47	15:47	17:47	08:47	10:47	15:47	17:47	08:47	15:47
Eutin	Mühlenweg	00:50	08:50	10:50	15:50	17:50	08:50	10:50	15:50	17:50	08:50	15:50
	Alter Braaker Weg	00:51	08:51	10:51	15:51	17:51	08:51	10:51	15:51	17:51	08:51	15:51
	Klaus-Groth-Straße	00:52	08:52	10:52	15:52	17:52	08:52	10:52	15:52	17:52	08:52	15:52
	Friedrichstraße	00:53	08:53	10:53	15:53	17:53	08:53	10:53	15:53	17:53	08:53	15:53
	ZOB/Bf.	00:55	08:55	10:55	15:55	17:55	08:55	10:55	15:55	17:55	08:55	15:55

Zeichen-/Abkürzungserklärung

H-A, H-B, ... Fahrplanvarianten Hinrichtung

 Neueinrichtung Haltestelle erforderlich
 Stichfahrt notwendig

Telefonische Vorbestellung: Mo - Fr 8:00 - 16:45 Uhr, mindestens jedoch 60 Min. vor Abfahrt unter Telefon xxx.

Maximal für 8 Personen buchbar. Bei allen Abfahrtszeiten kann es zu Abweichungen von bis zu 5 Minuten kommen.

Kreis Ostholstein

Neustrukturierung des Busliniennetzes

Fahrplankonzept



DorfBus Fehmarn Mitte

Burg - Ostermarkelsdorf - Hinrichsdorf - Todendorf -
Gammendorf - Vadersdorf - Bisdorf - Landkirchen - Burg

Hinweg	Profil Fahrtrichtung Einschränkung	Mo-Fr					Sa				So	
		H-A	H-A	H-A	H-A	H-A	H-A	H-A	H-A	H-A	H-A	H-A
			1	2	3	4	5	6	7	8	9	10
Fehmarn	Burg Bahnhof	00:00	09:00	11:00	16:00	18:00	09:00	11:00	16:00	18:00	09:00	16:00
	Burg Landkirchener Weg	00:03	09:03	11:03	16:03	18:03	09:03	11:03	16:03	18:03	09:03	16:03
	Burg Amalienhof	00:05	09:05	11:05	16:05	18:05	09:05	11:05	16:05	18:05	09:05	16:05
	Ostermarkelsdorf	00:08	09:08	11:08	16:08	18:08	09:08	11:08	16:08	18:08	09:08	16:08
	Hinrichsdorf	00:12	09:12	11:12	16:12	18:12	09:12	11:12	16:12	18:12	09:12	16:12
	Todendorf Ort	00:17	09:17	11:17	16:17	18:17	09:17	11:17	16:17	18:17	09:17	16:17
	Gammendorf	00:27	09:27	11:27	16:27	18:27	09:27	11:27	16:27	18:27	09:27	16:27
	Vadersorf Ort	00:30	09:30	11:30	16:30	18:30	09:30	11:30	16:30	18:30	09:30	16:30
	Vadersorf Meierei	00:33	09:33	11:33	16:33	18:33	09:33	11:33	16:33	18:33	09:33	16:33
	Bisdorf Ort	00:36	09:36	11:36	16:36	18:36	09:36	11:36	16:36	18:36	09:36	16:36
	Landkirchen Ortsmitte	00:39	09:39	11:39	16:39	18:39	09:39	11:39	16:39	18:39	09:39	16:39
	Landkirchen Letzter Heller	00:40	09:40	11:40	16:40	18:40	09:40	11:40	16:40	18:40	09:40	16:40
	Burg Amalienhof	00:42	09:42	11:42	16:42	18:42	09:42	11:42	16:42	18:42	09:42	16:42
	Burg Landkirchener Weg	00:43	09:43	11:43	16:43	18:43	09:43	11:43	16:43	18:43	09:43	16:43
	Burg Bahnhof	00:46	09:46	11:46	16:46	18:46	09:46	11:46	16:46	18:46	09:46	16:46

Zeichen-/Abkürzungserklärung

H-A, H-B, ... Fahrplanvarianten Hinrichtung
R-A, R-B, ... Fahrplanvarianten Rückrichtung

 Neueinrichtung Haltestelle erforderlich
 Stichfahrt notwendig

Telefonische Vorbestellung: Mo - Fr 8:00 - 16:45 Uhr, mindestens jedoch 60 Min. vor Abfahrt unter Telefon xxx.
Maximal für 8 Personen buchbar. Bei allen Abfahrtszeiten kann es zu Abweichungen von bis zu 5 Minuten kommen.

Kreis Ostholstein

Neustrukturierung des Buslinienetzes

Fahrplankonzept



DorfBus Fehmarn Nordwest

Burg - Landkirchen - Altjellingsdorf - Lemkendorf - Petersdorf -
 Dänschendorf - Wenkendorf - Altenteil - Westermarkelsdorf -
 Schlagsdorf - Bojendorf - Petersdorf - Lemkendorf - Altjellingsdorf -

Hinweg	Profil Fahrts # Einschränkung	Mo-Fr					Sa				So	
		H-A	H-A	H-A	H-A	H-A	H-A	H-A	H-A	H-A	H-A	H-A
			1	2	3	4	5	6	7	8	9	10
Fehmarn	Burg Bahnhof	00:00	08:00	10:00	15:00	17:00	08:00	10:00	15:00	17:00	08:00	15:00
	Burg Landkirchener Weg	00:03	08:03	10:03	15:03	17:03	08:03	10:03	15:03	17:03	08:03	15:03
	Burg Amalienhof	00:05	08:05	10:05	15:05	17:05	08:05	10:05	15:05	17:05	08:05	15:05
	Landkirchen Letzter Heller	00:07	08:07	10:07	15:07	17:07	08:07	10:07	15:07	17:07	08:07	15:07
	Landkirchen Ortsmitte	00:08	08:08	10:08	15:08	17:08	08:08	10:08	15:08	17:08	08:08	15:08
	Altjellingsdorf L 209	00:11	08:11	10:11	15:11	17:11	08:11	10:11	15:11	17:11	08:11	15:11
	Lemkendorf	00:13	08:13	10:13	15:13	17:13	08:13	10:13	15:13	17:13	08:13	15:13
	Petersdorf Alter Bahnhof	00:15	08:15	10:15	15:15	17:15	08:15	10:15	15:15	17:15	08:15	15:15
	Dänschendorf Am Teich	00:22	08:22	10:22	15:22	17:22	08:22	10:22	15:22	17:22	08:22	15:22
	Wenkendorf	00:26	08:26	10:26	15:26	17:26	08:26	10:26	15:26	17:26	08:26	15:26
	Altenteil	00:31	08:31	10:31	15:31	17:31	08:31	10:31	15:31	17:31	08:31	15:31
	Westermarkelsdorf	00:36	08:36	10:36	15:36	17:36	08:36	10:36	15:36	17:36	08:36	15:36
	Schlagsdorf	00:40	08:40	10:40	15:40	17:40	08:40	10:40	15:40	17:40	08:40	15:40
	Bojendorf	00:44	08:44	10:44	15:44	17:44	08:44	10:44	15:44	17:44	08:44	15:44
	Petersdorf Alter Bahnhof	00:49	08:49	10:49	15:49	17:49	08:49	10:49	15:49	17:49	08:49	15:49
	Lemkendorf	00:51	08:51	10:51	15:51	17:51	08:51	10:51	15:51	17:51	08:51	15:51
	Altjellingsdorf L 209	00:53	08:53	10:53	15:53	17:53	08:53	10:53	15:53	17:53	08:53	15:53
	Landkirchen Ortsmitte	00:56	08:56	10:56	15:56	17:56	08:56	10:56	15:56	17:56	08:56	15:56
	Landkirchen Letzter Heller	00:57	08:57	10:57	15:57	17:57	08:57	10:57	15:57	17:57	08:57	15:57
	Burg Amalienhof	00:59	08:59	10:59	15:59	17:59	08:59	10:59	15:59	17:59	08:59	15:59
	Burg Landkirchener Weg	01:01	09:01	11:01	16:01	18:01	09:01	11:01	16:01	18:01	09:01	16:01
	Burg Bahnhof	01:04	09:04	11:04	16:04	18:04	09:04	11:04	16:04	18:04	09:04	16:04

Zeichen-/Abkürzungserklärung

H-A, H-B, ... Fahrplanvarianten Hinrichtung
 R-A, R-B, ... Fahrplanvarianten Rückrichtung

 Neueinrichtung Haltestelle erforderlich
 Stichfahrt notwendig

Telefonische Vorbestellung: Mo - Fr 8:00 - 16:45 Uhr, mindestens jedoch 60 Min. vor Abfahrt unter Telefon xxx.
 Maximal für 8 Personen buchbar. Bei allen Abfahrtszeiten kann es zu Abweichungen von bis zu 5 Minuten kommen.

Kreis Ostholstein

Neustrukturierung des Busliniennetzes

Fahrplankonzept



DorfBus Fehmarn Ost

Burg - Niendorf - Bannesdorf - Presen - Todendorf -
Puttgarden - Marienleuchte - Puttgarden - Todendorf -

Hinweg	Profil Fahrt # Einschränkung	Mo-Fr					Sa				So	
		H-A	H-A	H-A	H-A	H-A	H-A	H-A	H-A	H-A	H-A	H-A
			1	2	3	4	5	6	7	8	9	10
Fehmarn	Burg Bahnhof	00:00	08:00	10:00	15:00	17:00	08:00	10:00	15:00	17:00	08:00	15:00
	Burg Stadtpark	00:02	08:02	10:02	15:02	17:02	08:02	10:02	15:02	17:02	08:02	15:02
	Burg Niendorfer Platz	00:04	08:04	10:04	15:04	17:04	08:04	10:04	15:04	17:04	08:04	15:04
	Burg Realschule	00:05	08:05	10:05	15:05	17:05	08:05	10:05	15:05	17:05	08:05	15:05
	Niendorf Abzw.	00:06	08:06	10:06	15:06	17:06	08:06	10:06	15:06	17:06	08:06	15:06
	Bannesdorf Abzw.	00:07	08:07	10:07	15:07	17:07	08:07	10:07	15:07	17:07	08:07	15:07
	Bannesdorf Rosenstraße	00:09	08:09	10:09	15:09	17:09	08:09	10:09	15:09	17:09	08:09	15:09
	Presen	00:13	08:13	10:13	15:13	17:13	08:13	10:13	15:13	17:13	08:13	15:13
	Todendorf Abzw.	00:17	08:17	10:17	15:17	17:17	08:17	10:17	15:17	17:17	08:17	15:17
	Puttgarden Schule	00:19	08:19	10:19	15:19	17:19	08:19	10:19	15:19	17:19	08:19	15:19
	Marienleuchte	00:22	08:22	10:22	15:22	17:22	08:22	10:22	15:22	17:22	08:22	15:22
	Puttgarden Schule	00:25	08:25	10:25	15:25	17:25	08:25	10:25	15:25	17:25	08:25	15:25
	Puttgarden Ort	00:26	08:26	10:26	15:26	17:26	08:26	10:26	15:26	17:26	08:26	15:26
	Puttgarden Bahnhof	00:30	08:30	10:30	15:30	17:30	08:30	10:30	15:30	17:30	08:30	15:30
	Todendorf Abzw.	00:36	08:36	10:36	15:36	17:36	08:36	10:36	15:36	17:36	08:36	15:36
	Bannesdorf Abzw.	00:37	08:37	10:37	15:37	17:37	08:37	10:37	15:37	17:37	08:37	15:37
	Niendorf Abzw.	00:38	08:38	10:38	15:38	17:38	08:38	10:38	15:38	17:38	08:38	15:38
	Burg Realschule	00:39	08:39	10:39	15:39	17:39	08:39	10:39	15:39	17:39	08:39	15:39
	Burg Niendorfer Platz	00:40	08:40	10:40	15:40	17:40	08:40	10:40	15:40	17:40	08:40	15:40
	Burg Bahnhofstraße/Markt	00:41	08:41	10:41	15:41	17:41	08:41	10:41	15:41	17:41	08:41	15:41
	Burg Stadtpark	00:42	08:42	10:42	15:42	17:42	08:42	10:42	15:42	17:42	08:42	15:42
	Burg Bahnhof	00:44	08:44	10:44	15:44	17:44	08:44	10:44	15:44	17:44	08:44	15:44

Zeichen-/Abkürzungserklärung

H-A, H-B, ... Fahrplanvarianten Hinrichtung
R-A, R-B, ... Fahrplanvarianten Rückrichtung

 Neueinrichtung Haltestelle erforderlich
 Stichfahrt notwendig

Telefonische Vorbestellung: Mo - Fr 8:00 - 16:45 Uhr, mindestens jedoch 60 Min. vor Abfahrt unter Telefon xxx.
Maximal für 8 Personen buchbar. Bei allen Abfahrtszeiten kann es zu Abweichungen von bis zu 5 Minuten kommen.

Kreis Ostholstein

Neustrukturierung des Busliniennetzes

Fahrplankonzept



DorfBus Fehmarn Südwest

Burg - Landkriehen - Altjellingsdorf - Lemkendorf -
Gollendorf - Orth - Sulsdorf - Petersdorf - Lemkendorf -

Hinweg	Profil Fahrtr # Einschränkung	Mo-Fr					Sa				So	
		H-A	H-A	H-A	H-A	H-A	H-A	H-A	H-A	H-A	H-A	H-A
			1	2	3	4	5	6	7	8	9	10
Fehmarn	Burg Bahnhof	00:00	09:15	11:15	16:15	18:15	09:15	11:15	16:15	18:15	09:15	16:15
	Burg Landkriehener Weg	00:03	09:18	11:18	16:18	18:18	09:18	11:18	16:18	18:18	09:18	16:18
	Burg Amalienhof	00:05	09:20	11:20	16:20	18:20	09:20	11:20	16:20	18:20	09:20	16:20
	Landkirchen Letzter Heller	00:07	09:22	11:22	16:22	18:22	09:22	11:22	16:22	18:22	09:22	16:22
	Landkirchen Ortsmitte	00:08	09:23	11:23	16:23	18:23	09:23	11:23	16:23	18:23	09:23	16:23
	Altjellingsdorf L 209	00:11	09:26	11:26	16:26	18:26	09:26	11:26	16:26	18:26	09:26	16:26
	Lemkendorf	00:13	09:28	11:28	16:28	18:28	09:28	11:28	16:28	18:28	09:28	16:28
	Bellevue	00:16	09:31	11:31	16:31	18:31	09:31	11:31	16:31	18:31	09:31	16:31
	Gollendorf	00:18	09:33	11:33	16:33	18:33	09:33	11:33	16:33	18:33	09:33	16:33
	Orth	00:23	09:38	11:38	16:38	18:38	09:38	11:38	16:38	18:38	09:38	16:38
	Sulsdorf-Wasserburg	00:26	09:41	11:41	16:41	18:41	09:41	11:41	16:41	18:41	09:41	16:41
	Sulsdorf Dorfstraße	00:27	09:42	11:42	16:42	18:42	09:42	11:42	16:42	18:42	09:42	16:42
	Kopendorf	00:29	09:44	11:44	16:44	18:44	09:44	11:44	16:44	18:44	09:44	16:44
	Petersdorf Alter Bahnhof	00:30	09:45	11:45	16:45	18:45	09:45	11:45	16:45	18:45	09:45	16:45
	Lemkendorf	00:32	09:47	11:47	16:47	18:47	09:47	11:47	16:47	18:47	09:47	16:47
	Altjellingsdorf L 209	00:34	09:49	11:49	16:49	18:49	09:49	11:49	16:49	18:49	09:49	16:49
	Landkirchen Ortsmitte	00:37	09:52	11:52	16:52	18:52	09:52	11:52	16:52	18:52	09:52	16:52
	Landkirchen Letzter Heller	00:38	09:53	11:53	16:53	18:53	09:53	11:53	16:53	18:53	09:53	16:53
	Burg Amalienhof	00:40	09:55	11:55	16:55	18:55	09:55	11:55	16:55	18:55	09:55	16:55
	Burg Landkriehener Weg	00:42	09:57	11:57	16:57	18:57	09:57	11:57	16:57	18:57	09:57	16:57
	Burg Bahnhof	00:45	10:00	12:00	17:00	19:00	10:00	12:00	17:00	19:00	10:00	17:00

Zeichen-/Abkürzungserklärung

H-A, H-B, ... Fahrplanvarianten Hinrichtung
R-A, R-B, ... Fahrplanvarianten Rückrichtung

 Neueinrichtung Haltestelle erforderlich
 Stichfahrt notwendig

Telefonische Vorbestellung: Mo - Fr 8:00 - 16:45 Uhr, mindestens jedoch 60 Min. vor Abfahrt unter Telefon xxx.
Maximal für 8 Personen buchbar. Bei allen Abfahrtszeiten kann es zu Abweichungen von bis zu 5 Minuten kommen.

Kreis Ostholstein

Neustrukturierung des Buslinienetzes

Fahrplankonzept

DorfBus Lensahn Ost

Oldenburg - Kröß - Altgalendorf - Nanndorf - Gremersdorf - Jahnsdorf - Oldenburg

Hinweg	Profil Fahrt # Einschränkung	Mo-Fr					Sa				So		
		H-A	H-A	H-A	H-A	H-A	H-A	H-A	H-A	H-A	H-A	H-A	
			1	2	3	4	5	6	7	8	9	10	
Lensahn	Bf.	00:00	08:15	10:15	15:15	17:15	08:15	10:15	15:15	17:15	08:15	15:15	
	Schwienkuhler Weg	00:01	08:16	10:16	15:16	17:16	08:16	10:16	15:16	17:16	08:16	15:16	
Kabelhorst	Kabelhorst	00:03	08:18	10:18	15:18	17:18	08:18	10:18	15:18	17:18	08:18	15:18	
	Grünbeck	00:05	08:20	10:20	15:20	17:20	08:20	10:20	15:20	17:20	08:20	15:20	
	Schwienkuhl	00:06	08:21	10:21	15:21	17:21	08:21	10:21	15:21	17:21	08:21	15:21	
Damlos	Damlos	00:08	08:23	10:23	15:23	17:23	08:23	10:23	15:23	17:23	08:23	15:23	
Riepsdorf	Koselau West	00:10	08:25	10:25	15:25	17:25	08:25	10:25	15:25	17:25	08:25	15:25	
	Koselau Meiereistraße	00:11	08:26	10:26	15:26	17:26	08:26	10:26	15:26	17:26	08:26	15:26	
	Koselau Ost	00:12	08:27	10:27	15:27	17:27	08:27	10:27	15:27	17:27	08:27	15:27	
	Quaal	00:13	08:28	10:28	15:28	17:28	08:28	10:28	15:28	17:28	08:28	15:28	
	Mittelpunkt der Welt	00:15	08:30	10:30	15:30	17:30	08:30	10:30	15:30	17:30	08:30	15:30	
	Gosdorf Bäderstraße	00:16	08:31	10:31	15:31	17:31	08:31	10:31	15:31	17:31	08:31	15:31	
	Ardelpohl	00:18	08:33	10:33	15:33	17:33	08:33	10:33	15:33	17:33	08:33	15:33	
	Altrajensdorf Landstraße	00:19	08:34	10:34	15:34	17:34	08:34	10:34	15:34	17:34	08:34	15:34	
	Thomsdorf	00:20	08:35	10:35	15:35	17:35	08:35	10:35	15:35	17:35	08:35	15:35	
Grömitz	Rüting	Abzw. Grube	00:28	08:43	10:43	15:43	17:43	08:43	10:43	15:43	17:43	08:43	15:43
	Rüting	Klingender Hammer	00:29	08:44	10:44	15:44	17:44	08:44	10:44	15:44	17:44	08:44	15:44
Kabelhorst		Kabelhorst	00:32	08:47	10:47	15:47	17:47	08:47	10:47	15:47	17:47	08:47	15:47
Lensahn		Schwienkuhler Weg	00:34	08:49	10:49	15:49	17:49	08:49	10:49	15:49	17:49	08:49	15:49
		Bf.	00:35	08:50	10:50	15:50	17:50	08:50	10:50	15:50	17:50	08:50	15:50

Zeichen-/Abkürzungserklärung

H-A, H-B, ... Fahrplanvarianten Hinrichtung

R-A, R-B, ... Fahrplanvarianten Rückrichtung

Telefonische Vorbestellung: Mo - Fr 8:00 - 16:45 Uhr, mindestens jedoch 60 Min. vor Abfahrt unter Telefon xxx. Maximal für 8 Personen buchbar.

Bei allen Abfahrtszeiten kann es zu Abweichungen von bis zu 5 Minuten kommen.

Kreis Ostholstein

Neustrukturierung des Buslinienetzes

Fahrplankonzept

DorfBus Lensahn West/Mitte



Lensahn - Kabelhorst - Bökenberg - Manhagen - Beschendorf - Gut Petersdorf -

Johanneshof - Speckkaten - Güldenstein - Harmsdorf

Hinweg	Profil Fahrt # Einschränkung	Mo-Fr					Sa				So	
		H-A	H-A 1	H-A 2	H-A 3	H-A 4	H-A 5	H-A 6	H-A 7	H-A 8	H-A 9	H-A 10
Lensahn	Bf.	00:00	09:10	11:10	16:10	18:10	09:10	11:10	16:10	18:10	09:10	16:10
	Schwenkuhler Weg	00:01	09:11	11:11	16:11	18:11	09:11	11:11	16:11	18:11	09:11	16:11
Kabelhorst	Kabelhorst	00:04	09:14	11:14	16:14	18:14	09:14	11:14	16:14	18:14	09:14	16:14
Manhagen	Bökenberg Manhagerfelde	00:07	09:17	11:17	16:17	18:17	09:17	11:17	16:17	18:17	09:17	16:17
	Bökenberg	00:08	09:18	11:18	16:18	18:18	09:18	11:18	16:18	18:18	09:18	16:18
	Dorfstraße	00:11	09:21	11:21	16:21	18:21	09:21	11:21	16:21	18:21	09:21	16:21
Beschendorf	Kirschenallee	00:13	09:23	11:23	16:23	18:23	09:23	11:23	16:23	18:23	09:23	16:23
Lensahn	Redder	00:15	09:25	11:25	16:25	18:25	09:25	11:25	16:25	18:25	09:25	16:25
	Schützenplatz	00:17	09:27	11:27	16:27	18:27	09:27	11:27	16:27	18:27	09:27	16:27
	Kirche	00:19	09:29	11:29	16:29	18:29	09:29	11:29	16:29	18:29	09:29	16:29
	Lütjenburgerstraße/Feuerwehr	00:20	09:30	11:30	16:30	18:30	09:30	11:30	16:30	18:30	09:30	16:30
	Abzw. Gut Petersdorf	00:22	09:32	11:32	16:32	18:32	09:32	11:32	16:32	18:32	09:32	16:32
	Johanneshof	00:23	09:33	11:33	16:33	18:33	09:33	11:33	16:33	18:33	09:33	16:33
Harmsdorf	Speckkaten	00:25	09:35	11:35	16:35	18:35	09:35	11:35	16:35	18:35	09:35	16:35
	Güldenstein	00:29	09:39	11:39	16:39	18:39	09:39	11:39	16:39	18:39	09:39	16:39
	Danziger Straße	00:34	09:44	11:44	16:44	18:44	09:44	11:44	16:44	18:44	09:44	16:44
	Alte Schule	00:35	09:45	11:45	16:45	18:45	09:45	11:45	16:45	18:45	09:45	16:45
	Danziger Straße	00:36	09:46	11:46	16:46	18:46	09:46	11:46	16:46	18:46	09:46	16:46
	Speckkaten	00:37	09:47	11:47	16:47	18:47	09:47	11:47	16:47	18:47	09:47	16:47
	Johanneshof	00:39	09:49	11:49	16:49	18:49	09:49	11:49	16:49	18:49	09:49	16:49
	Abzw. Gut Petersdorf	00:40	09:50	11:50	16:50	18:50	09:50	11:50	16:50	18:50	09:50	16:50
	Lütjenburgerstraße/Feuerwehr	00:42	09:52	11:52	16:52	18:52	09:52	11:52	16:52	18:52	09:52	16:52
Lensahn	Kirche	00:43	09:53	11:53	16:53	18:53	09:53	11:53	16:53	18:53	09:53	16:53
	Bf.	00:44	09:54	11:54	16:54	18:54	09:54	11:54	16:54	18:54	09:54	16:54

Zeichen-/Abkürzungserklärung

H-A, H-B, ... Fahrplanvarianten Hinrichtung
R-A, R-B, ... Fahrplanvarianten Rückrichtung

 Neueinrichtung Haltestelle erforderlich
 Stichfahrt notwendig

Telefonische Vorbestellung: Mo - Fr 8:00 - 16:45 Uhr, mindestens jedoch 60 Min. vor Abfahrt unter Telefon xxx. Maximal für 8 Personen buchbar. Bei allen Abfahrtszeiten kann es zu Abweichungen von bis zu 5 Minuten kommen.

Kreis Ostholstein

Neustrukturierung des Buslinienetzes

Fahrplankonzept

DorfBus Bad Malente Nord

Bad Malente-Gremsmühlen - Krummsee - Sielbeck - Nüchel - Benz - Söhren - Malkwitz -
Sieversdorf - Neukirchen - Bad Malente-Gremsmühlen

Hinweg	Profil Fahrt # Einschränkung	Mo-Fr					Sa				So		
		H-A	H-A	H-A	H-A	H-A	H-A	H-A	H-A	H-A	H-A	H-A	
		1	3	4	5	5	7	8	9	9	10		
Bad Malente-Gre	Bf.	00:00	08:55	10:55	15:55	17:55	08:55	10:55	15:55	17:55	08:55	15:55	
	Markt	00:01	08:56	10:56	15:56	17:56	08:56	10:56	15:56	17:56	08:56	15:56	
	Jägerberg	00:03	08:58	10:58	15:58	17:58	08:58	10:58	15:58	17:58	08:58	15:58	
	Schützenhof	00:04	08:59	10:59	15:59	17:59	08:59	10:59	15:59	17:59	08:59	15:59	
	Eichkamp	00:05	09:00	11:00	16:00	18:00	09:00	11:00	16:00	18:00	09:00	16:00	
	Bildungsstätte	00:06	09:01	11:01	16:01	18:01	09:01	11:01	16:01	18:01	09:01	16:01	
	Holsteinische Schweiz	00:07	09:02	11:02	16:02	18:02	09:02	11:02	16:02	18:02	09:02	16:02	
	Krummsee Hermann-Möller-Weg	00:09	09:04	11:04	16:04	18:04	09:04	11:04	16:04	18:04	09:04	16:04	
	Krummsee Fasanenweg	00:10	09:05	11:05	16:05	18:05	09:05	11:05	16:05	18:05	09:05	16:05	
	Krummsee Bruhnsköppler Weg	00:11	09:06	11:06	16:06	18:06	09:06	11:06	16:06	18:06	09:06	16:06	
	Hängebarsthorst	00:12	09:07	11:07	16:07	18:07	09:07	11:07	16:07	18:07	09:07	16:07	
	Eutin	Sielbeck Nord	00:13	09:08	11:08	16:08	18:08	09:08	11:08	16:08	18:08	09:08	16:08
		Sielbeck Zum Ukleisee	00:14	09:09	11:09	16:09	18:09	09:09	11:09	16:09	18:09	09:09	16:09
Sielbeck Nord		00:15	09:10	11:10	16:10	18:10	09:10	11:10	16:10	18:10	09:10	16:10	
Bad Malente-Gre	Sielbecker Moor	00:17	09:12	11:12	16:12	18:12	09:12	11:12	16:12	18:12	09:12	16:12	
	Kiebitzhörn	00:18	09:13	11:13	16:13	18:13	09:13	11:13	16:13	18:13	09:13	16:13	
	Nücheln Hauptstraße	00:20	09:15	11:15	16:15	18:15	09:15	11:15	16:15	18:15	09:15	16:15	
	Benz Schwonauer Weg	00:22	09:17	11:17	16:17	18:17	09:17	11:17	16:17	18:17	09:17	16:17	
	Benz Ort	00:24	09:19	11:19	16:19	18:19	09:19	11:19	16:19	18:19	09:19	16:19	
	Benz Alter Bahnhof	00:26	09:21	11:21	16:21	18:21	09:21	11:21	16:21	18:21	09:21	16:21	
	Söhren Ort	00:27	09:22	11:22	16:22	18:22	09:22	11:22	16:22	18:22	09:22	16:22	
	Malkwitz Dorfstraße	00:29	09:24	11:24	16:24	18:24	09:24	11:24	16:24	18:24	09:24	16:24	
	Malkwitz Schäferkamp	00:31	09:26	11:26	16:26	18:26	09:26	11:26	16:26	18:26	09:26	16:26	
	Sieversdorf Schule	00:33	09:28	11:28	16:28	18:28	09:28	11:28	16:28	18:28	09:28	16:28	
	Sieversdorf Dorfstraße	00:35	09:30	11:30	16:30	18:30	09:30	11:30	16:30	18:30	09:30	16:30	
	Neukirchen Pappelweg	00:37	09:32	11:32	16:32	18:32	09:32	11:32	16:32	18:32	09:32	16:32	
	Neukirchen Ort	00:38	09:33	11:33	16:33	18:33	09:33	11:33	16:33	18:33	09:33	16:33	
Sieversdorf Kreuzweg	00:40	09:35	11:35	16:35	18:35	09:35	11:35	16:35	18:35	09:35	16:35		
Malente Nord	Malente Nord	00:43	09:38	11:38	16:38	18:38	09:38	11:38	16:38	18:38	09:38	16:38	
	Jägerberg	00:45	09:40	11:40	16:40	18:40	09:40	11:40	16:40	18:40	09:40	16:40	
	Magnushof	00:46	09:41	11:41	16:41	18:41	09:41	11:41	16:41	18:41	09:41	16:41	
	Godenblick	00:48	09:43	11:43	16:43	18:43	09:43	11:43	16:43	18:43	09:43	16:43	
	Markt	00:50	09:45	11:45	16:45	18:45	09:45	11:45	16:45	18:45	09:45	16:45	
	Bf.	00:52	09:47	11:47	16:47	18:47	09:47	11:47	16:47	18:47	09:47	16:47	

Zeichen-/Abkürzungserklärung

- H-A, H-B, ... Fahrplanvarianten Hinrichtung
- R-A, R-B, ... Fahrplanvarianten Rückrichtung
- BB Verkehrt Mo-Sa, Fahrt wird durch Bürgerbus Bad Malente gefahren
- BB 1 Verkehrt Mo-Fr, Fahrt wird durch Bürgerbus Bad Malente gefahren

Telefonische Vorbestellung: Mo - Fr 8:00 - 16:45 Uhr, mindestens jedoch 60 Min. vor Abfahrt unter Telefon xxx. Maximal für 8 Personen buchbar. Bei allen Abfahrtszeiten kann es zu Abweichungen von bis zu 5 Minuten kommen.

Kreis Ostholstein

Neustrukturierung des Busliniennetzes

Fahrplankonzept

DorfBus Bad Malente West

Bad Malente-Gremsmühlen - Rachut - Kreuzfeld - Oberkleveez -
Niederkleveez - Timmdorf - Neversfelde - Bad Malente-Gremsmühlen

Hinweg	Profil Fahrtr # Einschränkung	Mo-Fr					Sa				So	
		H-A	H-A	H-A	H-A	H-A	H-A	H-A	H-A	H-A	H-A	H-A
			1	2	3	4	5	6	7	8	9	10
Bad Malente-Gr	Bf.	00:00	08:00	10:00	15:00	17:00	08:00	10:00	15:00	17:00	08:00	15:00
	Olandsweg	00:02	08:02	10:02	15:02	17:02	08:02	10:02	15:02	17:02	08:02	15:02
	Hinrich-Wrage-Straße	00:03	08:03	10:03	15:03	17:03	08:03	10:03	15:03	17:03	08:03	15:03
	Rachut	00:05	08:05	10:05	15:05	17:05	08:05	10:05	15:05	17:05	08:05	15:05
	Rachut Gartenstraße	00:06	08:06	10:06	15:06	17:06	08:06	10:06	15:06	17:06	08:06	15:06
	Rachut Am Walde	00:08	08:08	10:08	15:08	17:08	08:08	10:08	15:08	17:08	08:08	15:08
	Kreuzfeld Haferkamp	00:13	08:13	10:13	15:13	17:13	08:13	10:13	15:13	17:13	08:13	15:13
	Kreuzfeld Ortsausgang	00:14	08:14	10:14	15:14	17:14	08:14	10:14	15:14	17:14	08:14	15:14
	Kreuzfeld	00:16	08:16	10:16	15:16	17:16	08:16	10:16	15:16	17:16	08:16	15:16
	Oberkleveez Abzw. Niederkleveez	00:18	08:18	10:18	15:18	17:18	08:18	10:18	15:18	17:18	08:18	15:18
	Oberkleveez	00:18	08:18	10:18	15:18	17:18	08:18	10:18	15:18	17:18	08:18	15:18
	Niederkleveez	00:20	08:20	10:20	15:20	17:20	08:20	10:20	15:20	17:20	08:20	15:20
	Niederkleveez Holmweg	00:21	08:21	10:21	15:21	17:21	08:21	10:21	15:21	17:21	08:21	15:21
	Timmdorf Sandkoppel	00:26	08:26	10:26	15:26	17:26	08:26	10:26	15:26	17:26	08:26	15:26
	Timmdorf Kasch	00:28	08:28	10:28	15:28	17:28	08:28	10:28	15:28	17:28	08:28	15:28
	Timmdorf Alter Bahnhof	00:29	08:29	10:29	15:29	17:29	08:29	10:29	15:29	17:29	08:29	15:29
	Timmdorf Ruheforst	00:31	08:31	10:31	15:31	17:31	08:31	10:31	15:31	17:31	08:31	15:31
	Timmdorf Seekoppel	00:32	08:32	10:32	15:32	17:32	08:32	10:32	15:32	17:32	08:32	15:32
	Hafkamp	00:35	08:35	10:35	15:35	17:35	08:35	10:35	15:35	17:35	08:35	15:35
	Neversfelde Ortsmitte	00:39	08:39	10:39	15:39	17:39	08:39	10:39	15:39	17:39	08:39	15:39
	Haupt- und Realschule	00:42	08:42	10:42	15:42	17:42	08:42	10:42	15:42	17:42	08:42	15:42
	Markt	00:45	08:45	10:45	15:45	17:45	08:45	10:45	15:45	17:45	08:45	15:45
	Bf.	00:47	08:47	10:47	15:47	17:47	08:47	10:47	15:47	17:47	08:47	15:47

Zeichen-/Abkürzungserklärung

H-A, H-B, ... Fahrplanvarianten Hinrichtung

Telefonische Vorbestellung: Mo - Fr 8:00 - 16:45 Uhr, mindestens jedoch 60 Min. vor Abfahrt unter
Telefon xxx. Maximal für 8 Personen buchbar. Bei allen Abfahrtszeiten kann es zu Abweichungen von bis

Kreis Ostholstein

Neustrukturierung des Busliniennetzes

Fahrplankonzept

DorfBus Neustadt Nord

Neustadt - Rogerfelde - Sierhagen - Plunkau - Kassau -

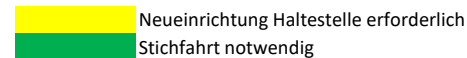
Rogerfelde - Neustadt

Hinweg	Profil Fahrtrichtung Einschränkung	Mo-Fr					Sa				So	
		H-A	H-A	H-A	H-A	H-A	H-A	H-A	H-A	H-A	H-A	H-A
			1	2	3	4	5	6	7	8	9	10
Neustadt	ZOB/Bf.	00:00	09:16	11:16	16:16	18:16	09:16	11:16	16:16	18:16	09:16	16:16
	Zuckerdamm	00:02	09:18	11:18	16:18	18:18	09:18	11:18	16:18	18:18	09:18	16:18
	Rogerfelde Ort	00:04	09:20	11:20	16:20	18:20	09:20	11:20	16:20	18:20	09:20	16:20
	Rogerfelde Transformator	00:05	09:21	11:21	16:21	18:21	09:21	11:21	16:21	18:21	09:21	16:21
Sierhagen	Am Heidberg	00:08	09:24	11:24	16:24	18:24	09:24	11:24	16:24	18:24	09:24	16:24
Altenkrempe	Plunkau Ort	00:11	09:27	11:27	16:27	18:27	09:27	11:27	16:27	18:27	09:27	16:27
	Kassau Alte Schule	00:13	09:29	11:29	16:29	18:29	09:29	11:29	16:29	18:29	09:29	16:29
	Stolpe	00:21	09:37	11:37	16:37	18:37	09:37	11:37	16:37	18:37	09:37	16:37
	Klaushorst Abzw.	00:24	09:40	11:40	16:40	18:40	09:40	11:40	16:40	18:40	09:40	16:40
	Sibstin	00:26	09:42	11:42	16:42	18:42	09:42	11:42	16:42	18:42	09:42	16:42
	Sibstin Am Röhnsbusch	00:27	09:43	11:43	16:43	18:43	09:43	11:43	16:43	18:43	09:43	16:43
	Hasselburg Sibstiner Straße	00:29	09:45	11:45	16:45	18:45	09:45	11:45	16:45	18:45	09:45	16:45
	Hasselburg Bahnhof	00:30	09:46	11:46	16:46	18:46	09:46	11:46	16:46	18:46	09:46	16:46
	Altenkrempe Ort	00:31	09:47	11:47	16:47	18:47	09:47	11:47	16:47	18:47	09:47	16:47
Neustadt	Kremper Weg	00:33	09:49	11:49	16:49	18:49	09:49	11:49	16:49	18:49	09:49	16:49
	Kremper Weg/Schule	00:34	09:50	11:50	16:50	18:50	09:50	11:50	16:50	18:50	09:50	16:50
	Markt	00:37	09:53	11:53	16:53	18:53	09:53	11:53	16:53	18:53	09:53	16:53
	ZOB/Bf.	00:41	09:57	11:57	16:57	18:57	09:57	11:57	16:57	18:57	09:57	16:57

Zeichen-/Abkürzungserklärung

H-A, H-B, ... Fahrplanvarianten Hinrichtung

R-A, R-B, ... Fahrplanvarianten Rückrichtung



Telefonische Vorbestellung: Mo - Fr 8:00 - 16:45 Uhr, mindestens jedoch 60 Min. vor Abfahrt unter Telefon xxx.

Maximal für 8 Personen buchbar. Bei allen Abfahrtszeiten kann es zu Abweichungen von bis zu 5 Minuten kommen.

Kreis Ostholstein

Neustrukturierung des Busliniennetzes

Fahrplankonzept



DorfBus Neustadt Ost

Neustadt - Merkendorf - Beusloe - Schashagen - Bliesdorf -
Albersdorf - Brenkenhagen - Grömitz

Hinweg	Profil Fahrt # Einschränkung	Mo-Fr					Sa				So	
		H-A	H-A	H-A	H-A	H-A	H-A	H-A	H-A	H-A	H-A	H-A
			1	2	3	4	5	6	7	8	9	10
Neustadt	ZOB/Bf.	00:00	08:00	10:00	15:00	17:00	08:00	10:00	15:00	17:00	08:00	15:00
	Waschgrabenallee	00:04	08:04	10:04	15:04	17:04	08:04	10:04	15:04	17:04	08:04	15:04
	Postamt	00:05	08:05	10:05	15:05	17:05	08:05	10:05	15:05	17:05	08:05	15:05
	Rettiner Weg	00:06	08:06	10:06	15:06	17:06	08:06	10:06	15:06	17:06	08:06	15:06
	Danziger Straße	00:07	08:07	10:07	15:07	17:07	08:07	10:07	15:07	17:07	08:07	15:07
Schashagen	Ostring	00:09	08:09	10:09	15:09	17:09	08:09	10:09	15:09	17:09	08:09	15:09
	Merkendorf Abzw.	00:10	08:10	10:10	15:10	17:10	08:10	10:10	15:10	17:10	08:10	15:10
	Beusloe Abzw.	00:12	08:12	10:12	15:12	17:12	08:12	10:12	15:12	17:12	08:12	15:12
	Beusloe Dorfstraße	00:13	08:13	10:13	15:13	17:13	08:13	10:13	15:13	17:13	08:13	15:13
	Bleisdorfer Straße	00:18	08:18	10:18	15:18	17:18	08:18	10:18	15:18	17:18	08:18	15:18
Grömitz	Bliesdorf Rundweg	00:20	08:20	10:20	15:20	17:20	08:20	10:20	15:20	17:20	08:20	15:20
	Brenkenhagen	00:31	08:31	10:31	15:31	17:31	08:31	10:31	15:31	17:31	08:31	15:31
Schashagen	Bentfeld	00:34	08:34	10:34	15:34	17:34	08:34	10:34	15:34	17:34	08:34	15:34
	Krummbek	00:41	08:41	10:41	15:41	17:41	08:41	10:41	15:41	17:41	08:41	15:41
	Krummbek Abzw.	00:43	08:43	10:43	15:43	17:43	08:43	10:43	15:43	17:43	08:43	15:43
	Logeberg	00:44	08:44	10:44	15:44	17:44	08:44	10:44	15:44	17:44	08:44	15:44
	Beusloe Abzw.	00:45	08:45	10:45	15:45	17:45	08:45	10:45	15:45	17:45	08:45	15:45
Neustadt	Merkendorf Abzw.	00:47	08:47	10:47	15:47	17:47	08:47	10:47	15:47	17:47	08:47	15:47
	Ostring	00:48	08:48	10:48	15:48	17:48	08:48	10:48	15:48	17:48	08:48	15:48
	Danziger Straße	00:50	08:50	10:50	15:50	17:50	08:50	10:50	15:50	17:50	08:50	15:50
	Rettiner Weg	00:51	08:51	10:51	15:51	17:51	08:51	10:51	15:51	17:51	08:51	15:51
	Postamt	00:52	08:52	10:52	15:52	17:52	08:52	10:52	15:52	17:52	08:52	15:52
	Waschgrabenallee	00:53	08:53	10:53	15:53	17:53	08:53	10:53	15:53	17:53	08:53	15:53
	ZOB/Bf.	00:57	08:57	10:57	15:57	17:57	08:57	10:57	15:57	17:57	08:57	15:57

Zeichen-/Abkürzungserklärung

H-A, H-B, ... Fahrplanvarianten Hinrichtung

 Neueinrichtung Haltestelle erforderlich
 Stichfahrt notwendig

Telefonische Vorbestellung: Mo - Fr 8:00 - 16:45 Uhr, mindestens jedoch 60 Min. vor Abfahrt unter Telefon xxx.
Maximal für 8 Personen buchbar. Bei allen Abfahrtszeiten kann es zu Abweichungen von bis zu 5 Minuten kommen.

Kreis Ostholstein

Neustrukturierung des Buslinienetzes

Fahrplankonzept

DorfBus Ratekau

Ratekau - Offendorf - Kreuzkamp - Grammersdorf - Wilmsdorf - Warnsdorf - Häven -
Niendorf - Timmendorfer Strand - Hemmelsdorf - Ratekau

Hinweg	Profil Fahrts # Einschränkung	Mo-Fr					Sa				So	
		H-A	H-A	H-A	H-A	H-A	H-A	H-A	H-A	H-A	H-A	H-A
			1	2	3	4	5	6	7	8	9	10
Ratekau	Grund- und Hauptschule	<u>00:00</u>	<u>08:45</u>	10:45	15:45	17:45	<u>08:45</u>	10:45	15:45	17:45	<u>08:45</u>	15:45
	Dorfplatz	00:01	08:46	10:46	15:46	17:46	08:46	10:46	15:46	17:46	08:46	15:46
	Offendorf	00:06	08:51	10:51	15:51	17:51	08:51	10:51	15:51	17:51	08:51	15:51
	Kreuzkamp	00:08	08:53	10:53	15:53	17:53	08:53	10:53	15:53	17:53	08:53	15:53
	Grammersdorf	00:10	08:55	10:55	15:55	17:55	08:55	10:55	15:55	17:55	08:55	15:55
	Warnsdorf-Siedlung	00:13	08:58	10:58	15:58	17:58	08:58	10:58	15:58	17:58	08:58	15:58
	Warnsdorf Erdbeerhof	00:14	08:59	10:59	15:59	17:59	08:59	10:59	15:59	17:59	08:59	15:59
	Warnsdorf Dorfplatz	00:15	09:00	11:00	16:00	18:00	09:00	11:00	16:00	18:00	09:00	16:00
	Häven	00:17	09:02	11:02	16:02	18:02	09:02	11:02	16:02	18:02	09:02	16:02
niendorfer Strand	Niendorf Siedlung	00:18	09:03	11:03	16:03	18:03	09:03	11:03	16:03	18:03	09:03	16:03
	Niendorf Pamirstraße	00:19	09:04	11:04	16:04	18:04	09:04	11:04	16:04	18:04	09:04	16:04
	Niendorf Schwimmhalle	00:20	09:05	11:05	16:05	18:05	09:05	11:05	16:05	18:05	09:05	16:05
	Niendorf Apotheke	00:21	09:06	11:06	16:06	18:06	09:06	11:06	16:06	18:06	09:06	16:06
	Niendorf Hafen	00:23	09:08	11:08	16:08	18:08	09:08	11:08	16:08	18:08	09:08	16:08
	Niendorf Forstweg	00:25	09:10	11:10	16:10	18:10	09:10	11:10	16:10	18:10	09:10	16:10
	Rodenbergstraße	00:26	09:11	11:11	16:11	18:11	09:11	11:11	16:11	18:11	09:11	16:11
	Seeschlösschen	00:27	09:12	11:12	16:12	18:12	09:12	11:12	16:12	18:12	09:12	16:12
	ZOB	00:30	09:15	11:15	16:15	18:15	09:15	11:15	16:15	18:15	09:15	16:15
	Bahnhof	00:34	09:19	11:19	16:19	18:19	09:19	11:19	16:19	18:19	09:19	16:19
	Hauptstraße	00:37	09:22	11:22	16:22	18:22	09:22	11:22	16:22	18:22	09:22	16:22
	Hemmelsdorf Nothweg	00:39	09:24	11:24	16:24	18:24	09:24	11:24	16:24	18:24	09:24	16:24
	Hemmelsdorf Seestraße	00:40	09:25	11:25	16:25	18:25	09:25	11:25	16:25	18:25	09:25	16:25
	Hemmelsdorf Alte Landstraße	00:41	09:26	11:26	16:26	18:26	09:26	11:26	16:26	18:26	09:26	16:26
Ratekau	Dorfplatz	00:45	09:30	11:30	16:30	18:30	09:30	11:30	16:30	18:30	09:30	16:30
	Grund- und Hauptschule	00:48	09:33	11:33	16:33	18:33	09:33	11:33	16:33	18:33	09:33	16:33

Zeichen-/Abkürzungserklärung

! = Eine rechtzeitige telefonische Anmeldung eines Fahrtwunsches ist für die Bedienung der Haltestelle erf.

Fett geschrieben sind Haltestellen auf dem festen Linienweg, die bei jeder Fahrt bedient werden

x = verkehrt ausschließlich während der Schulferien

Telefonische Vorbestellung: Mo - Fr 8:00 - 16:45 Uhr, mindestens jedoch 60 Min. vor Abfahrt unter Telefon xxx.

Maximal für 8 Personen buchbar. Bei allen Abfahrtszeiten kann es zu Abweichungen von bis zu 5 Minuten kommen.

Kreis Ostholstein

Neustrukturierung des Buslinienetzes

Fahrplankonzept

DorfBus Scharbeutz

Scharbeutz - Schürsdorf - Schulendorf - Sarkwitz - Wulfsdorf - Gleschendorf - Pönitz - Pönitz
am See - Ekelsberg - Gronenberg - Klingberg - Scharbeutz

Hinweg	Profil Fahrt # Einschränkung	Mo-Fr					Sa				So	
		H-A	H-A 1	H-A 2	H-A 3	H-A 4	H-A 5	H-A 6	H-A 7	H-A 8	H-A 9	H-A 10
Scharbeutz	Bf.	00:00	08:40	10:40	15:40	17:40	08:40	10:40	15:40	17:40	08:40	15:40
	Am Bürgerhaus	00:02	08:42	10:42	15:42	17:42	08:42	10:42	15:42	17:42	08:42	15:42
	Fachmarktzentrum	00:03	08:43	10:43	15:43	17:43	08:43	10:43	15:43	17:43	08:43	15:43
	Luschendorfer Straße	00:04	08:44	10:44	15:44	17:44	08:44	10:44	15:44	17:44	08:44	15:44
	Schürsdorf Abzw. Klingberg	00:06	08:46	10:46	15:46	17:46	08:46	10:46	15:46	17:46	08:46	15:46
	Schürsdorf Dorfstraße	00:07	08:47	10:47	15:47	17:47	08:47	10:47	15:47	17:47	08:47	15:47
	Schürsdorf Abzw.	00:08	08:48	10:48	15:48	17:48	08:48	10:48	15:48	17:48	08:48	15:48
	Schulendorf Bahnübergang	00:09	08:49	10:49	15:49	17:49	08:49	10:49	15:49	17:49	08:49	15:49
	Sarkwitz Dorfplatz	00:13	08:53	10:53	15:53	17:53	08:53	10:53	15:53	17:53	08:53	15:53
	Wulfsdorf	00:17	08:57	10:57	15:57	17:57	08:57	10:57	15:57	17:57	08:57	15:57
	Gleschendorf Brink	00:20	09:00	11:00	16:00	18:00	09:00	11:00	16:00	18:00	09:00	16:00
	Untersteenrade Fierth-Straße	00:22	09:02	11:02	16:02	18:02	09:02	11:02	16:02	18:02	09:02	16:02
	Pönitz Ahrensböcker Weg	00:24	09:04	11:04	16:04	18:04	09:04	11:04	16:04	18:04	09:04	16:04
	Pönitz Bahnhof	00:25	09:05	11:05	16:05	18:05	09:05	11:05	16:05	18:05	09:05	16:05
Süsel	Ekelsdorf	00:29	09:09	11:09	16:09	18:09	09:09	11:09	16:09	18:09	09:09	16:09
Scharbeutz	Pönitz B 207	00:31	09:11	11:11	16:11	18:11	09:11	11:11	16:11	18:11	09:11	16:11
	Pönitz am See Altenheim	00:33	09:13	11:13	16:13	18:13	09:13	11:13	16:13	18:13	09:13	16:13
	Gronenberg Fischerhaus	00:34	09:14	11:14	16:14	18:14	09:14	11:14	16:14	18:14	09:14	16:14
	Gronenberg Knirker Krug	00:35	09:15	11:15	16:15	18:15	09:15	11:15	16:15	18:15	09:15	16:15
	Gronenberg Schulkoppel	00:36	09:16	11:16	16:16	18:16	09:16	11:16	16:16	18:16	09:16	16:16
	Campingplatz Margarethenhöhe	00:38	09:18	11:18	16:18	18:18	09:18	11:18	16:18	18:18	09:18	16:18
	Klingberg Waldschänke	00:40	09:20	11:20	16:20	18:20	09:20	11:20	16:20	18:20	09:20	16:20
	Klingberg Jugendherberge	00:41	09:21	11:21	16:21	18:21	09:21	11:21	16:21	18:21	09:21	16:21
	Schürsdorf Abzw. Klingberg	00:43	09:23	11:23	16:23	18:23	09:23	11:23	16:23	18:23	09:23	16:23
	Luschendorfer Straße	00:46	09:26	11:26	16:26	18:26	09:26	11:26	16:26	18:26	09:26	16:26
	Fachmarktzentrum	00:47	09:27	11:27	16:27	18:27	09:27	11:27	16:27	18:27	09:27	16:27
	Am Bürgerhaus	00:48	09:28	11:28	16:28	18:28	09:28	11:28	16:28	18:28	09:28	16:28
	Bf.	00:49	09:29	11:29	16:29	18:29	09:29	11:29	16:29	18:29	09:29	16:29

Zeichen-/Abkürzungserklärung

! = Eine rechtzeitige telefonische Anmeldung eines Fahrtwunsches ist für die Bedienung der Haltestelle erforderlich

Fett geschrieben sind Haltestellen auf dem festen Linienweg, die bei jeder Fahrt bedient werden

x = verkehrt ausschließlich während der Schulferien

	Neueinrichtung Haltestelle erforderlich
	Stichfahrt notwendig

Telefonische Vorbestellung: Mo - Fr 8:00 - 16:45 Uhr, mindestens jedoch 60 Min. vor Abfahrt unter Telefon xxx.

Maximal für 8 Personen buchbar. Bei allen Abfahrtszeiten kann es zu Abweichungen von bis zu 5 Minuten kommen.

Kreis Ostholstein

Neustrukturierung des Busliniennetzes

Fahrplankonzept

DorfBus Schönwalde Nord



Schönwalde - Langenhagen - Scheelholz - Bungsberg -

Mönchneversdorf - Langenhagen - Schönwalde

Hinweg	Profil Fahrt # Einschränkung	Mo-Fr					Sa				So	
		H-A	H-A	H-A	H-A	H-A	H-A	H-A	H-A	H-A	H-A	H-A
			1	2	3	4	5	6	7	8	9	10
Schönwalde	Schule	00:00	08:29	10:29	15:29	17:29	08:29	10:29	15:29	17:29	08:29	15:29
	Langenhagen Abzw.	00:02	08:31	10:31	15:31	17:31	08:31	10:31	15:31	17:31	08:31	15:31
	Scheelholz	00:03	08:32	10:32	15:32	17:32	08:32	10:32	15:32	17:32	08:32	15:32
	Bungsberg	00:04	08:33	10:33	15:33	17:33	08:33	10:33	15:33	17:33	08:33	15:33
	Mönchneversdorf	00:06	08:35	10:35	15:35	17:35	08:35	10:35	15:35	17:35	08:35	15:35
	Langenhagen Ortsmitte	00:13	08:42	10:42	15:42	17:42	08:42	10:42	15:42	17:42	08:42	15:42
	Langenhagen Ziegelei	00:14	08:43	10:43	15:43	17:43	08:43	10:43	15:43	17:43	08:43	15:43
	Langenhagen Abzw.	00:16	08:45	10:45	15:45	17:45	08:45	10:45	15:45	17:45	08:45	15:45
	Schule	00:18	08:47	10:47	15:47	17:47	08:47	10:47	15:47	17:47	08:47	15:47

Zeichen-/Abkürzungserklärung

H-A, H-B, ... Fahrplanvarianten Hinrichtung
 R-A, R-B, ... Fahrplanvarianten Rückrichtung

 Neueinrichtung Haltestelle erforderlich
 Stichfahrt notwendig

Telefonische Vorbestellung: Mo - Fr 8:00 - 16:45 Uhr, mindestens jedoch 60 Min. vor Abfahrt unter Telefon xxx.
 Maximal für 8 Personen buchbar. Bei allen Abfahrtszeiten kann es zu Abweichungen von bis zu 5 Minuten kommen.

Kreis Ostholstein

Neustrukturierung des Busliniennetzes

Fahrplankonzept

DorfBus Schönwalde Ost



Schönwalde - Petersdorf - Halendorf - Wahrendorf -

Marxdorf - Vogelsang - Hobstin - Schönwalde

Hinweg	Profil Fahrt # Einschränkung	Mo-Fr					Sa				So	
		H-A	H-A	H-A	H-A	H-A	H-A	H-A	H-A	H-A	H-A	H-A
			1	2	3	4	5	6	7	8	9	10
Schönwalde	Schule	00:00	08:00	10:00	15:00	17:00	08:00	10:00	15:00	17:00	08:00	15:00
	Petersdorf	00:02	08:02	10:02	15:02	17:02	08:02	10:02	15:02	17:02	08:02	15:02
	Am Schierenbek	00:03	08:03	10:03	15:03	17:03	08:03	10:03	15:03	17:03	08:03	15:03
	Halendorf L 57	00:04	08:04	10:04	15:04	17:04	08:04	10:04	15:04	17:04	08:04	15:04
	Halendorf Zum großen Born	00:05	08:05	10:05	15:05	17:05	08:05	10:05	15:05	17:05	08:05	15:05
	Halendorf	00:05	08:05	10:05	15:05	17:05	08:05	10:05	15:05	17:05	08:05	15:05
Lensahn	Wahrendorf	00:08	08:08	10:08	15:08	17:08	08:08	10:08	15:08	17:08	08:08	15:08
Schashagen	Marxdorf	00:12	08:12	10:12	15:12	17:12	08:12	10:12	15:12	17:12	08:12	15:12
Schönwalde	Vogelsang	00:15	08:15	10:15	15:15	17:15	08:15	10:15	15:15	17:15	08:15	15:15
	Hobstin	00:17	08:17	10:17	15:17	17:17	08:17	10:17	15:17	17:17	08:17	15:17
	Stolperhufen Ort	00:20	08:20	10:20	15:20	17:20	08:20	10:20	15:20	17:20	08:20	15:20
	Kniphagen	00:21	08:21	10:21	15:21	17:21	08:21	10:21	15:21	17:21	08:21	15:21
	Neu Peterdorf	00:23	08:23	10:23	15:23	17:23	08:23	10:23	15:23	17:23	08:23	15:23
	Schule	00:25	08:25	10:25	15:25	17:25	08:25	10:25	15:25	17:25	08:25	15:25

Zeichen-/Abkürzungserklärung

H-A, H-B, ... Fahrplanvarianten Hinrichtung
R-A, R-B, ... Fahrplanvarianten Rückrichtung

 Neueinrichtung Haltestelle erforderlich
 Stichfahrt notwendig

Telefonische Vorbestellung: Mo - Fr 8:00 - 16:45 Uhr, mindestens jedoch 60 Min. vor Abfahrt unter Telefon xxx.
Maximal für 8 Personen buchbar. Bei allen Abfahrtszeiten kann es zu Abweichungen von bis zu 5 Minuten kommen.

Kreis Ostholstein

Neustrukturierung des Busliniennetzes

Fahrplankonzept



DorfBus Schönwalde West

Schönwalde - Kasseedorf - Näthkamp - Holzkaten - Griebel - Zarnekau -
Stendorf - Sagau - Schmützbberg - Bergfeld - Schönwalde

Hinweg	Profil Fahrts # Einschränkung	Mo-Fr					Sa				So	
		H-A	H-A	H-A	H-A	H-A	H-A	H-A	H-A	H-A	H-A	H-A
			1	2	3	4	5	6	7	8	9	10
Schönwalde	Schule	00:00	08:49	10:49	15:49	17:49	08:49	10:49	15:49	17:49	08:49	15:49
	Steinberg	00:02	08:51	10:51	15:51	17:51	08:51	10:51	15:51	17:51	08:51	15:51
Kasseedorf	Ortsmitte	00:04	08:53	10:53	15:53	17:53	08:53	10:53	15:53	17:53	08:53	15:53
	Försterei	00:05	08:54	10:54	15:54	17:54	08:54	10:54	15:54	17:54	08:54	15:54
Süsel	Näthkamp	00:07	08:56	10:56	15:56	17:56	08:56	10:56	15:56	17:56	08:56	15:56
	Kreuzung Holzkaten	00:08	08:57	10:57	15:57	17:57	08:57	10:57	15:57	17:57	08:57	15:57
	Griebel Ortsmitte	00:11	09:00	11:00	16:00	18:00	09:00	11:00	16:00	18:00	09:00	16:00
	Zarnekau Ortsmitte	00:13	09:02	11:02	16:02	18:02	09:02	11:02	16:02	18:02	09:02	16:02
	Zarnekau Am Bähnken	00:14	09:03	11:03	16:03	18:03	09:03	11:03	16:03	18:03	09:03	16:03
Kasseedorf	Dür Tied	00:15	09:04	11:04	16:04	18:04	09:04	11:04	16:04	18:04	09:04	16:04
	Stendorf	00:19	09:08	11:08	16:08	18:08	09:08	11:08	16:08	18:08	09:08	16:08
	Sagau Stendorfer Weg	00:22	09:11	11:11	16:11	18:11	09:11	11:11	16:11	18:11	09:11	16:11
	Sagau Gasthaus	00:23	09:12	11:12	16:12	18:12	09:12	11:12	16:12	18:12	09:12	16:12
	Schmützbberg	00:25	09:14	11:14	16:14	18:14	09:14	11:14	16:14	18:14	09:14	16:14
Schönwalde	Freudenholm/Bökensberg	00:26	09:15	11:15	16:15	18:15	09:15	11:15	16:15	18:15	09:15	16:15
	Bergfeld/ Abzw.	00:28	09:17	11:17	16:17	18:17	09:17	11:17	16:17	18:17	09:17	16:17
	Bergfeld Ort	00:29	09:18	11:18	16:18	18:18	09:18	11:18	16:18	18:18	09:18	16:18
Schönwalde	Schule	00:34	09:23	11:23	16:23	18:23	09:23	11:23	16:23	18:23	09:23	16:23

Zeichen-/Abkürzungserklärung

H-A, H-B, ... Fahrplanvarianten Hinrichtung
R-A, R-B, ... Fahrplanvarianten Rückrichtung

 Neueinrichtung Haltestelle erforderlich
 Stichfahrt notwendig

Telefonische Vorbestellung: Mo - Fr 8:00 - 16:45 Uhr, mindestens jedoch 60 Min. vor Abfahrt unter Telefon xxx.
Maximal für 8 Personen buchbar. Bei allen Abfahrtszeiten kann es zu Abweichungen von bis zu 5 Minuten kommen.

Kreis Ostholstein

Neustrukturierung des Buslinienetzes

Fahrplankonzept

DorfBus Stockelsdorf Nord

Stockelsdorf - Pohnsdorf - Curau - Malkendorf - Horsdorf - Pariner Berg - Klein Parin - Groß Parin - Bad Schwartau - Stockelsdorf

Hinweg	Profil Fahrt # Einschränkung	Mo-Fr				Sa				So			
		H-A	H-A	H-A	H-A	H-A	H-A	H-A	H-A	H-A	H-A		
		1	2	3	4	5	6	7	8	9	10		
Stockelsdorf	Rathausmarkt	00:00	08:15	10:15	15:15	17:15	08:15	10:15	15:15	17:15	08:15	15:15	
	Bäckergang	00:03	08:18	10:18	15:18	17:18	08:18	10:18	15:18	17:18	08:18	15:18	
	Haupt-/Realschule	00:04	08:19	10:19	15:19	17:19	08:19	10:19	15:19	17:19	08:19	15:19	
	Abzw. Gewerbegebiet	00:05	08:20	10:20	15:20	17:20	08:20	10:20	15:20	17:20	08:20	15:20	
	Bargerbrück	00:06	08:21	10:21	15:21	17:21	08:21	10:21	15:21	17:21	08:21	15:21	
	Pohnsdorf Umspannwerk	00:07	08:22	10:22	15:22	17:22	08:22	10:22	15:22	17:22	08:22	15:22	
	Pohnsdorf	00:08	08:23	10:23	15:23	17:23	08:23	10:23	15:23	17:23	08:23	15:23	
	Pohnsdorf Gastwirtschaft	00:18	08:33	10:33	15:33	17:33	08:33	10:33	15:33	17:33	08:33	15:33	
	Curau Felde	00:19	08:34	10:34	15:34	17:34	08:34	10:34	15:34	17:34	08:34	15:34	
	Curau Lübecker Landstraße	00:20	08:35	10:35	15:35	17:35	08:35	10:35	15:35	17:35	08:35	15:35	
	Malkendorf Am Dorfplatz	00:23	08:38	10:38	15:38	17:38	08:38	10:38	15:38	17:38	08:38	15:38	
	Horsdorf	00:26	08:41	10:41	15:41	17:41	08:41	10:41	15:41	17:41	08:41	15:41	
	Horsdorfer Felde	00:28	08:43	10:43	15:43	17:43	08:43	10:43	15:43	17:43	08:43	15:43	
	Bad Schwartau	Pariner Berg	00:29	08:44	10:44	15:44	17:44	08:44	10:44	15:44	17:44	08:44	15:44
		Klein Parin	00:32	08:47	10:47	15:47	17:47	08:47	10:47	15:47	17:47	08:47	15:47
		Groß Parin	00:37	08:52	10:52	15:52	17:52	08:52	10:52	15:52	17:52	08:52	15:52
		Am Hoppenhof	00:38	08:53	10:53	15:53	17:53	08:53	10:53	15:53	17:53	08:53	15:53
Markt		00:42	08:57	10:57	15:57	17:57	08:57	10:57	15:57	17:57	08:57	15:57	
Bahnhof		00:45	09:00	11:00	16:00	18:00	09:00	11:00	16:00	18:00	09:00	16:00	
Eutiner Ring		00:49	09:04	11:04	16:04	18:04	09:04	11:04	16:04	18:04	09:04	16:04	
ZOB		00:50	09:05	11:05	16:05	18:05	09:05	11:05	16:05	18:05	09:05	16:05	
Mittlerer Wassergang		00:51	09:06	11:06	16:06	18:06	09:06	11:06	16:06	18:06	09:06	16:06	
Auguststraße		00:52	09:07	11:07	16:07	18:07	09:07	11:07	16:07	18:07	09:07	16:07	
Stockelsdorf	Leibniz-Gymnasium	00:53	09:08	11:08	16:08	18:08	09:08	11:08	16:08	18:08	09:08	16:08	
	Cleverbrücker Straße	00:54	09:09	11:09	16:09	18:09	09:09	11:09	16:09	18:09	09:09	16:09	
	Margarethenstraße	00:56	09:11	11:11	16:11	18:11	09:11	11:11	16:11	18:11	09:11	16:11	
	Gartenstraße	00:57	09:12	11:12	16:12	18:12	09:12	11:12	16:12	18:12	09:12	16:12	
	Clever Landstraße	00:58	09:13	11:13	16:13	18:13	09:13	11:13	16:13	18:13	09:13	16:13	
	Tannenbergstraße	00:59	09:14	11:14	16:14	18:14	09:14	11:14	16:14	18:14	09:14	16:14	
	Kolberger Straße	01:00	09:15	11:15	16:15	18:15	09:15	11:15	16:15	18:15	09:15	16:15	
Bergstraße	01:01	09:16	11:16	16:16	18:16	09:16	11:16	16:16	18:16	09:16	16:16		
Marienburgstraße	01:04	09:19	11:19	16:19	18:19	09:19	11:19	16:19	18:19	09:19	16:19		
Rathausmarkt	01:05	09:20	11:20	16:20	18:20	09:20	11:20	16:20	18:20	09:20	16:20		

Zeichen-/Abkürzungserklärung

! = Eine rechtzeitige telefonische Anmeldung eines Fahrtwunsches ist für die Bedienung der Haltestelle erforderlich

Fett geschrieben sind Haltestellen auf dem festen Linienweg, die bei jeder Fahrt bedient werden

x = verkehrt ausschließlich während der Schulferien

	Neueinrichtung Haltestelle erforderlich
	Stichfahrt notwendig

Telefonische Vorbestellung: Mo - Fr 8:00 - 16:45 Uhr, mindestens jedoch 60 Min. vor Abfahrt unter Telefon xxx. Maximal für 8 Personen buchbar. Bei allen Abfahrtszeiten kann es zu Abweichungen von bis zu 5 Minuten kommen.

Kreis Ostholstein

Neustrukturierung des Buslinienetzes

Fahrplankonzept

DorfBus Stockelsdorf West

Stockelsdorf - Bagerbrück - Arfrade - Oberwohlde - Krumbek - Mönkhagen - Eckhorst - Stockelsdorf

Hinweg	Profil Fahrt #	H-A	Mo-Fr					Sa				So	
			H-A	H-A	H-A	H-A	H-A	H-A	H-A	H-A	H-A	H-A	
	Einschränkung		1	2	3	4	5	6	7	8	9	10	
Stockelsdorf	Rathausmarkt	00:00	09:22	11:22	16:22	18:22	09:22	11:22	16:22	18:22	09:22	16:22	
	Bäckergang	00:03	09:25	11:25	16:25	18:25	09:25	11:25	16:25	18:25	09:25	16:25	
	Haupt-/Realschule	00:04	09:26	11:26	16:26	18:26	09:26	11:26	16:26	18:26	09:26	16:26	
	Abzw. Gewerbegebiet	00:05	09:27	11:27	16:27	18:27	09:27	11:27	16:27	18:27	09:27	16:27	
	Bagerbrück	00:06	09:28	11:28	16:28	18:28	09:28	11:28	16:28	18:28	09:28	16:28	
	Bargerhof	00:07	09:29	11:29	16:29	18:29	09:29	11:29	16:29	18:29	09:29	16:29	
	Arfrade Abzw.	00:08	09:30	11:30	16:30	18:30	09:30	11:30	16:30	18:30	09:30	16:30	
	Arfrade West	00:09	09:31	11:31	16:31	18:31	09:31	11:31	16:31	18:31	09:31	16:31	
	Arfrade Hauptstraße	00:10	09:32	11:32	16:32	18:32	09:32	11:32	16:32	18:32	09:32	16:32	
	Oberwohlde Dorfplatz	00:13	09:35	11:35	16:35	18:35	09:35	11:35	16:35	18:35	09:35	16:35	
	Oberwohlde Krumbeker Straße	00:14	09:36	11:36	16:36	18:36	09:36	11:36	16:36	18:36	09:36	16:36	
	Krumbek Alte Schule	00:15	09:37	11:37	16:37	18:37	09:37	11:37	16:37	18:37	09:37	16:37	
	Krumbek Feuerwehr	00:16	09:38	11:38	16:38	18:38	09:38	11:38	16:38	18:38	09:38	16:38	
	Krumbek Fichtenstraße	00:17	09:39	11:39	16:39	18:39	09:39	11:39	16:39	18:39	09:39	16:39	
	Stormarn	Mönkhagen Abzw. Krumbek	00:18	09:40	11:40	16:40	18:40	09:40	11:40	16:40	18:40	09:40	16:40
Mönkhagen Dorfstraße		00:20	09:42	11:42	16:42	18:42	09:42	11:42	16:42	18:42	09:42	16:42	
Mönkhagen Siedlung I		00:22	09:44	11:44	16:44	18:44	09:44	11:44	16:44	18:44	09:44	16:44	
Stockelsdorf	Mönkhagen Siedlung II	00:23	09:45	11:45	16:45	18:45	09:45	11:45	16:45	18:45	09:45	16:45	
	Eckhorst Siedlung II	00:25	09:47	11:47	16:47	18:47	09:47	11:47	16:47	18:47	09:47	16:47	
	Eckhorst Siedlung I	00:26	09:48	11:48	16:48	18:48	09:48	11:48	16:48	18:48	09:48	16:48	
	Rathausmarkt	00:31	09:53	11:53	16:53	18:53	09:53	11:53	16:53	18:53	09:53	16:53	

Zeichen-/Abkürzungserklärung

! = Eine rechtzeitige telefonische Anmeldung eines Fahrtwunsches ist für die Bedienung der Haltestelle erf.

Fett geschrieben sind Haltestellen auf dem festen Linienweg, die bei jeder Fahrt bedient werden

x = verkehrt ausschließlich während der Schulferien

	Neueinrichtung Haltestelle erforderlich
	Stichfahrt notwendig

Telefonische Vorbestellung: Mo - Fr 8:00 - 16:45 Uhr, mindestens jedoch 60 Min. vor Abfahrt unter Telefon xxx.

Maximal für 8 Personen buchbar. Bei allen Abfahrtszeiten kann es zu Abweichungen von bis zu 5 Minuten kommen.

Kreis Ostholstein
Neustrukturierung des Buslinienetzes
 Fahrplankonzept
Eutin Stadtbuslinie 5502
 Eutin, Bf/ZOB - Sibbersdorf, Ortsmitte

Mo-Fr (S)	Profil	R-A	R-A	R-A	R-A	R-A	R-A	R-A	R-A	R-A	R-A	R-A	R-A	R-A	R-A	R-A	R-A	R-A	R-A		
Hinweg	Fahrt #	1	2	3	4	5	6	7	8	9	10	11	12	13	14	15	16	17			
Bemerkung / Einschränkung																					
Sibbersdorf	Ortsmitte	00:00	06:00	07:00	08:00	09:00	10:00	11:00	12:00	13:00	14:00	15:00	16:00	17:00	18:00	19:00	20:00	21:00	22:00		
	Siedlung Sibbersdorf	00:01	06:01	07:01	08:01	09:01	10:01	11:01	12:01	13:01	14:01	15:01	16:01	17:01	18:01	19:01	20:01	21:01	22:01		
	Am See	00:02	06:02	07:02	08:02	09:02	10:02	11:02	12:02	13:02	14:02	15:02	16:02	17:02	18:02	19:02	20:02	21:02	22:02		
	Fissau	Sandfeld	00:04	06:04	07:04	08:04	09:04	10:04	11:04	12:04	13:04	14:04	15:04	16:04	17:04	18:04	19:04	20:04	21:04	22:04	
		Am Seeschaarwald	00:05	06:05	07:05	08:05	09:05	10:05	11:05	12:05	13:05	14:05	15:05	16:05	17:05	18:05	19:05	20:05	21:05	22:05	
		Aue	00:06	06:06	07:06	08:06	09:06	10:06	11:06	12:06	13:06	14:06	15:06	16:06	17:06	18:06	19:06	20:06	21:06	22:06	
		Ehrenmal	00:07	06:07	07:07	08:07	09:07	10:07	11:07	12:07	13:07	14:07	15:07	16:07	17:07	18:07	19:07	20:07	21:07	22:07	
		Gasthaus	00:08	06:08	07:08	08:08	09:08	10:08	11:08	12:08	13:08	14:08	15:08	16:08	17:08	18:08	19:08	20:08	21:08	22:08	
		Mörken	00:10	06:10	07:10	08:10	09:10	10:10	11:10	12:10	13:10	14:10	15:10	16:10	17:10	18:10	19:10	20:10	21:10	22:10	
		Eutin	Wilhelmshöhe	00:13	06:13	07:13	08:13	09:13	10:13	11:13	12:13	13:13	14:13	15:13	16:13	17:13	18:13	19:13	20:13	21:13	22:13
			Hubertushöhe	00:15	06:15	07:15	08:15	09:15	10:15	11:15	12:15	13:15	14:15	15:15	16:15	17:15	18:15	19:15	20:15	21:15	22:15
			Fissaubrück	00:17	06:17	07:17	08:17	09:17	10:17	11:17	12:17	13:17	14:17	15:17	16:17	17:17	18:17	19:17	20:17	21:17	22:17
			Riemannstraße	00:18	06:18	07:18	08:18	09:18	10:18	11:18	12:18	13:18	14:18	15:18	16:18	17:18	18:18	19:18	20:18	21:18	22:18
	Hoher Berg		00:19	06:19	07:19	08:19	09:19	10:19	11:19	12:19	13:19	14:19	15:19	16:19	17:19	18:19	19:19	20:19	21:19	22:19	
	Hochkamp (neu)		00:20	06:20	07:20	08:20	09:20	10:20	11:20	12:20	13:20	14:20	15:20	16:20	17:20	18:20	19:20	20:20	21:20	22:20	
	Eberescheweg		00:21	06:21	07:21	08:21	09:21	10:21	11:21	12:21	13:21	14:21	15:21	16:21	17:21	18:21	19:21	20:21	21:21	22:21	
	Lindenstraße (neu)		00:22	06:22	07:22	08:22	09:22	10:22	11:22	12:22	13:22	14:22	15:22	16:22	17:22	18:22	19:22	20:22	21:22	22:22	
Ahornstraße	00:23		06:23	07:23	08:23	09:23	10:23	11:23	12:23	13:23	14:23	15:23	16:23	17:23	18:23	19:23	20:23	21:23	22:23		
Holstenstraße (neu)	00:24		06:24	07:24	08:24	09:24	10:24	11:24	12:24	13:24	14:24	15:24	16:24	17:24	18:24	19:24	20:24	21:24	22:24		
Bf/ZOB an	00:26	06:26	07:26	08:26	09:26	10:26	11:26	12:26	13:26	14:26	15:26	16:26	17:26	18:26	19:26	20:26	21:26	22:26			
Bahn an		06:28	07:28	08:28	09:28	10:28	11:28	12:28	13:28	14:28	15:28	16:28	17:28	18:28	19:28	20:28	21:28	22:28			
Bahn ab		06:29	07:29	08:29	09:29	10:29	11:29	12:29	13:29	14:29	15:29	16:29	17:29	18:29	19:29	20:29	21:29	22:29			
Bf/ZOB ab	00:26	06:26	07:26	08:26	09:26	10:26	11:26	12:26	13:26	14:26	15:26	16:26	17:26	18:26	19:26	20:26	21:26	22:26			
Am Stadtgraben	00:29	06:30	07:30	08:30	09:30	10:30	11:30	12:30	13:30	14:30	15:30	16:30	17:30	18:30	19:30	20:30	21:30	22:30			
Mo-Fr (S)	Profil	H-A	H-A	H-A	H-A	H-A	H-A	H-A	H-A	H-A	H-A	H-A	H-A	H-A	H-A	H-A	H-A	H-A	H-A		
Rückweg	Fahrt #	18	19	20	21	22	23	24	25	26	27	28	29	30	31	32	33	34			
Bemerkung / Einschränkung																					
Eutin	Am Stadtgraben	00:00	06:30	07:30	08:30	09:30	10:30	11:30	12:30	13:30	14:30	15:30	16:30	17:30	18:30	19:30	20:30	21:30	22:30		
	Bf/ZOB an	00:02	06:32	07:32	08:32	09:32	10:32	11:32	12:32	13:32	14:32	15:32	16:32	17:32	18:32	19:32	20:32	21:32	22:32		
Fissau	Bahn an		06:28	07:28	08:28	09:28	10:28	11:28	12:28	13:28	14:28	15:28	16:28	17:28	18:28	19:28	20:28	21:28	22:28		
	Bahn ab		06:29	07:29	08:29	09:29	10:29	11:29	12:29	13:29	14:29	15:29	16:29	17:29	18:29	19:29	20:29	21:29	22:29		
	Bf/ZOB ab	00:02	06:32	07:32	08:32	09:32	10:32	11:32	12:32	13:32	14:32	15:32	16:32	17:32	18:32	19:32	20:32	21:32	22:32		
	Holstenstraße (neu)	00:04	06:34	07:34	08:34	09:34	10:34	11:34	12:34	13:34	14:34	15:34	16:34	17:34	18:34	19:34	20:34	21:34	22:34		
	Ahornstraße	00:05	06:35	07:35	08:35	09:35	10:35	11:35	12:35	13:35	14:35	15:35	16:35	17:35	18:35	19:35	20:35	21:35	22:35		
	Lindenstraße (neu)	00:06	06:36	07:36	08:36	09:36	10:36	11:36	12:36	13:36	14:36	15:36	16:36	17:36	18:36	19:36	20:36	21:36	22:36		
	Eberescheweg	00:07	06:37	07:37	08:37	09:37	10:37	11:37	12:37	13:37	14:37	15:37	16:37	17:37	18:37	19:37	20:37	21:37	22:37		
	Hochkamp (neu)	00:08	06:38	07:38	08:38	09:38	10:38	11:38	12:38	13:38	14:38	15:38	16:38	17:38	18:38	19:38	20:38	21:38	22:38		
	Hoher Berg	00:09	06:39	07:39	08:39	09:39	10:39	11:39	12:39	13:39	14:39	15:39	16:39	17:39	18:39	19:39	20:39	21:39	22:39		
	Riemannstraße	00:10	06:40	07:40	08:40	09:40	10:40	11:40	12:40	13:40	14:40	15:40	16:40	17:40	18:40	19:40	20:40	21:40	22:40		
	Fissaubrück	00:11	06:41	07:41	08:41	09:41	10:41	11:41	12:41	13:41	14:41	15:41	16:41	17:41	18:41	19:41	20:41	21:41	22:41		
	Hubertushöhe	00:13	06:43	07:43	08:43	09:43	10:43	11:43	12:43	13:43	14:43	15:43	16:43	17:43	18:43	19:43	20:43	21:43	22:43		
	Wilhelmshöhe	00:15	06:45	07:45	08:45	09:45	10:45	11:45	12:45	13:45	14:45	15:45	16:45	17:45	18:45	19:45	20:45	21:45	22:45		
	Mörken	00:18	06:48	07:48	08:48	09:48	10:48	11:48	12:48	13:48	14:48	15:48	16:48	17:48	18:48	19:48	20:48	21:48	22:48		
	Gasthaus	00:20	06:50	07:50	08:50	09:50	10:50	11:50	12:50	13:50	14:50	15:50	16:50	17:50	18:50	19:50	20:50	21:50	22:50		
	Ehrenmal	00:21	06:51	07:51	08:51	09:51	10:51	11:51	12:51	13:51	14:51	15:51	16:51	17:51	18:51	19:51	20:51	21:51	22:51		
	Aue	00:22	06:52	07:52	08:52	09:52	10:52	11:52	12:52	13:52	14:52	15:52	16:52	17:52	18:52	19:52	20:52	21:52	22:52		
	Am Seeschaarwald	00:23	06:53	07:53	08:53	09:53	10:53	11:53	12:53	13:53	14:53	15:53	16:53	17:53	18:53	19:53	20:53	21:53	22:53		
	Sandfeld	00:24	06:54	07:54	08:54	09:54	10:54	11:54	12:54	13:54	14:54	15:54	16:54	17:54	18:54	19:54	20:54	21:54	22:54		
	Am See	00:26	06:56	07:56	08:56	09:56	10:56	11:56	12:56	13:56	14:56	15:56	16:56	17:56	18:56	19:56	20:56	21:56	22:56		
Sibbersdorf	Siedlung Sibbersdorf	00:27	06:57	07:57	08:57	09:57	10:57	11:57	12:57	13:57	14:57	15:57	16:57	17:57	18:57	19:57	20:57	21:57	22:57		
	Ortsmitte	00:28	06:58	07:58	08:58	09:58	10:58	11:58	12:58	13:58	14:58	15:58	16:58	17:58	18:58	19:58	20:58	21:58	22:58		

Kreis Ostholstein
Neustrukturierung des Buslinienetzes
 Fahrplankonzept
Eutin Stadtbuslinie 5502
 Eutin, Bf/ZOB - Sibbersdorf, Ortsmitte

Mo-Fr (F)	Profil	R-A	R-A	R-A	R-A	R-A	R-A	R-A	R-A	R-A	R-A	R-A	R-A	R-A	R-A	R-A	R-A	R-A	R-A		
Hinweg	Fahrt #	1	2	3	4	5	6	7	8	9	10	11	12	13	14	15	16	17			
Bemerkung / Einschränkung																					
Sibbersdorf	Ortsmitte	00:00	06:00	07:00	08:00	09:00	10:00	11:00	12:00	13:00	14:00	15:00	16:00	17:00	18:00	19:00	20:00	21:00	22:00		
	Siedlung Sibbersdorf	00:01	06:01	07:01	08:01	09:01	10:01	11:01	12:01	13:01	14:01	15:01	16:01	17:01	18:01	19:01	20:01	21:01	22:01		
	Am See	00:02	06:02	07:02	08:02	09:02	10:02	11:02	12:02	13:02	14:02	15:02	16:02	17:02	18:02	19:02	20:02	21:02	22:02		
	Fissau	Sandfeld	00:04	06:04	07:04	08:04	09:04	10:04	11:04	12:04	13:04	14:04	15:04	16:04	17:04	18:04	19:04	20:04	21:04	22:04	
		Am Seeschaarwald	00:05	06:05	07:05	08:05	09:05	10:05	11:05	12:05	13:05	14:05	15:05	16:05	17:05	18:05	19:05	20:05	21:05	22:05	
		Aue	00:06	06:06	07:06	08:06	09:06	10:06	11:06	12:06	13:06	14:06	15:06	16:06	17:06	18:06	19:06	20:06	21:06	22:06	
		Ehrenmal	00:07	06:07	07:07	08:07	09:07	10:07	11:07	12:07	13:07	14:07	15:07	16:07	17:07	18:07	19:07	20:07	21:07	22:07	
		Gasthaus	00:08	06:08	07:08	08:08	09:08	10:08	11:08	12:08	13:08	14:08	15:08	16:08	17:08	18:08	19:08	20:08	21:08	22:08	
		Mörken	00:10	06:10	07:10	08:10	09:10	10:10	11:10	12:10	13:10	14:10	15:10	16:10	17:10	18:10	19:10	20:10	21:10	22:10	
		Eutin	Wilhelmshöhe	00:13	06:13	07:13	08:13	09:13	10:13	11:13	12:13	13:13	14:13	15:13	16:13	17:13	18:13	19:13	20:13	21:13	22:13
			Hubertushöhe	00:15	06:15	07:15	08:15	09:15	10:15	11:15	12:15	13:15	14:15	15:15	16:15	17:15	18:15	19:15	20:15	21:15	22:15
			Fissaubrück	00:17	06:17	07:17	08:17	09:17	10:17	11:17	12:17	13:17	14:17	15:17	16:17	17:17	18:17	19:17	20:17	21:17	22:17
			Riemannstraße	00:18	06:18	07:18	08:18	09:18	10:18	11:18	12:18	13:18	14:18	15:18	16:18	17:18	18:18	19:18	20:18	21:18	22:18
	Hoher Berg		00:19	06:19	07:19	08:19	09:19	10:19	11:19	12:19	13:19	14:19	15:19	16:19	17:19	18:19	19:19	20:19	21:19	22:19	
	Hochkamp (neu)		00:20	06:20	07:20	08:20	09:20	10:20	11:20	12:20	13:20	14:20	15:20	16:20	17:20	18:20	19:20	20:20	21:20	22:20	
	Eberescheweg		00:21	06:21	07:21	08:21	09:21	10:21	11:21	12:21	13:21	14:21	15:21	16:21	17:21	18:21	19:21	20:21	21:21	22:21	
	Lindenstraße (neu)		00:22	06:22	07:22	08:22	09:22	10:22	11:22	12:22	13:22	14:22	15:22	16:22	17:22	18:22	19:22	20:22	21:22	22:22	
Ahornstraße	00:23		06:23	07:23	08:23	09:23	10:23	11:23	12:23	13:23	14:23	15:23	16:23	17:23	18:23	19:23	20:23	21:23	22:23		
Holstenstraße (neu)	00:24		06:24	07:24	08:24	09:24	10:24	11:24	12:24	13:24	14:24	15:24	16:24	17:24	18:24	19:24	20:24	21:24	22:24		
Bf/ZOB an	00:26	06:26	07:26	08:26	09:26	10:26	11:26	12:26	13:26	14:26	15:26	16:26	17:26	18:26	19:26	20:26	21:26	22:26			
Bahn an		06:28	07:28	08:28	09:28	10:28	11:28	12:28	13:28	14:28	15:28	16:28	17:28	18:28	19:28	20:28	21:28	22:28			
Bahn ab		06:29	07:29	08:29	09:29	10:29	11:29	12:29	13:29	14:29	15:29	16:29	17:29	18:29	19:29	20:29	21:29	22:29			
Bf/ZOB ab	00:26	06:26	07:26	08:26	09:26	10:26	11:26	12:26	13:26	14:26	15:26	16:26	17:26	18:26	19:26	20:26	21:26	22:26			
Am Stadtgraben	00:29	06:30	07:30	08:30	09:30	10:30	11:30	12:30	13:30	14:30	15:30	16:30	17:30	18:30	19:30	20:30	21:30	22:30			
Mo-Fr (F)	Profil	H-A	H-A	H-A	H-A	H-A	H-A	H-A	H-A	H-A	H-A	H-A	H-A	H-A	H-A	H-A	H-A	H-A	H-A		
Rückweg	Fahrt #	18	19	20	21	22	23	24	25	26	27	28	29	30	31	32	33	34			
Bemerkung / Einschränkung																					
Eutin	Am Stadtgraben	00:00	06:30	07:30	08:30	09:30	10:30	11:30	12:30	13:30	14:30	15:30	16:30	17:30	18:30	19:30	20:30	21:30	22:30		
	Bf/ZOB an	00:02	06:32	07:32	08:32	09:32	10:32	11:32	12:32	13:32	14:32	15:32	16:32	17:32	18:32	19:32	20:32	21:32	22:32		
Fissau	Bahn an		06:28	07:28	08:28	09:28	10:28	11:28	12:28	13:28	14:28	15:28	16:28	17:28	18:28	19:28	20:28	21:28	22:28		
	Bahn ab		06:29	07:29	08:29	09:29	10:29	11:29	12:29	13:29	14:29	15:29	16:29	17:29	18:29	19:29	20:29	21:29	22:29		
	Bf/ZOB ab	00:02	06:32	07:32	08:32	09:32	10:32	11:32	12:32	13:32	14:32	15:32	16:32	17:32	18:32	19:32	20:32	21:32	22:32		
	Holstenstraße (neu)	00:04	06:34	07:34	08:34	09:34	10:34	11:34	12:34	13:34	14:34	15:34	16:34	17:34	18:34	19:34	20:34	21:34	22:34		
	Ahornstraße	00:05	06:35	07:35	08:35	09:35	10:35	11:35	12:35	13:35	14:35	15:35	16:35	17:35	18:35	19:35	20:35	21:35	22:35		
	Lindenstraße (neu)	00:06	06:36	07:36	08:36	09:36	10:36	11:36	12:36	13:36	14:36	15:36	16:36	17:36	18:36	19:36	20:36	21:36	22:36		
	Eberescheweg	00:07	06:37	07:37	08:37	09:37	10:37	11:37	12:37	13:37	14:37	15:37	16:37	17:37	18:37	19:37	20:37	21:37	22:37		
	Hochkamp (neu)	00:08	06:38	07:38	08:38	09:38	10:38	11:38	12:38	13:38	14:38	15:38	16:38	17:38	18:38	19:38	20:38	21:38	22:38		
	Hoher Berg	00:09	06:39	07:39	08:39	09:39	10:39	11:39	12:39	13:39	14:39	15:39	16:39	17:39	18:39	19:39	20:39	21:39	22:39		
	Riemannstraße	00:10	06:40	07:40	08:40	09:40	10:40	11:40	12:40	13:40	14:40	15:40	16:40	17:40	18:40	19:40	20:40	21:40	22:40		
	Fissaubrück	00:11	06:41	07:41	08:41	09:41	10:41	11:41	12:41	13:41	14:41	15:41	16:41	17:41	18:41	19:41	20:41	21:41	22:41		
	Hubertushöhe	00:13	06:43	07:43	08:43	09:43	10:43	11:43	12:43	13:43	14:43	15:43	16:43	17:43	18:43	19:43	20:43	21:43	22:43		
	Wilhelmshöhe	00:15	06:45	07:45	08:45	09:45	10:45	11:45	12:45	13:45	14:45	15:45	16:45	17:45	18:45	19:45	20:45	21:45	22:45		
	Mörken	00:18	06:48	07:48	08:48	09:48	10:48	11:48	12:48	13:48	14:48	15:48	16:48	17:48	18:48	19:48	20:48	21:48	22:48		
	Gasthaus	00:20	06:50	07:50	08:50	09:50	10:50	11:50	12:50	13:50	14:50	15:50	16:50	17:50	18:50	19:50	20:50	21:50	22:50		
	Ehrenmal	00:21	06:51	07:51	08:51	09:51	10:51	11:51	12:51	13:51	14:51	15:51	16:51	17:51	18:51	19:51	20:51	21:51	22:51		
	Aue	00:22	06:52	07:52	08:52	09:52	10:52	11:52	12:52	13:52	14:52	15:52	16:52	17:52	18:52	19:52	20:52	21:52	22:52		
	Am Seeschaarwald	00:23	06:53	07:53	08:53	09:53	10:53	11:53	12:53	13:53	14:53	15:53	16:53	17:53	18:53	19:53	20:53	21:53	22:53		
	Sandfeld	00:24	06:54	07:54	08:54	09:54	10:54	11:54	12:54	13:54	14:54	15:54	16:54	17:54	18:54	19:54	20:54	21:54	22:54		
	Am See	00:26	06:56	07:56	08:56	09:56	10:56	11:56	12:56	13:56	14:56	15:56	16:56	17:56	18:56	19:56	20:56	21:56	22:56		
Sibbersdorf	Siedlung Sibbersdorf	00:27	06:57	07:57	08:57	09:57	10:57	11:57	12:57	13:57	14:57	15:57	16:57	17:57	18:57	19:57	20:57	21:57	22:57		
	Ortsmitte	00:28	06:58	07:58	08:58	09:58	10:58	11:58	12:58	13:58	14:58	15:58	16:58	17:58	18:58	19:58	20:58	21:58	22:58		

Kreis Ostholstein
Neustrukturierung des Buslinienetzes
 Fahrplankonzept
Eutin Stadtbuslinie 5502
 Eutin, Bf/ZOB - Sibbersdorf, Ortsmitte

Sa	Profil	R-A	R-A	R-A	R-A	R-A	R-A	R-A	R-A	R-A	R-A	R-A	R-A	R-A	R-A	R-A	R-A	R-A	
Hinweg	Fahrt #	1	2	3	4	5	6	7	8	9	10	11	12	13	14	15	16		
Bemerkung / Einschränkung																			
Sibbersdorf	Ortsmitte	00:00	07:00	08:00	09:00	10:00	11:00	12:00	13:00	14:00	15:00	16:00	17:00	18:00	19:00	20:00	21:00	22:00	
	Siedlung Sibbersdorf	00:01	07:01	08:01	09:01	10:01	11:01	12:01	13:01	14:01	15:01	16:01	17:01	18:01	19:01	20:01	21:01	22:01	
	Am See	00:02	07:02	08:02	09:02	10:02	11:02	12:02	13:02	14:02	15:02	16:02	17:02	18:02	19:02	20:02	21:02	22:02	
	Fissau	Sandfeld	00:04	07:04	08:04	09:04	10:04	11:04	12:04	13:04	14:04	15:04	16:04	17:04	18:04	19:04	20:04	21:04	22:04
		Am Seeschaarwald	00:05	07:05	08:05	09:05	10:05	11:05	12:05	13:05	14:05	15:05	16:05	17:05	18:05	19:05	20:05	21:05	22:05
		Aue	00:06	07:06	08:06	09:06	10:06	11:06	12:06	13:06	14:06	15:06	16:06	17:06	18:06	19:06	20:06	21:06	22:06
		Ehrenmal	00:07	07:07	08:07	09:07	10:07	11:07	12:07	13:07	14:07	15:07	16:07	17:07	18:07	19:07	20:07	21:07	22:07
	Eutin	Gasthaus	00:08	07:08	08:08	09:08	10:08	11:08	12:08	13:08	14:08	15:08	16:08	17:08	18:08	19:08	20:08	21:08	22:08
		Mörken	00:10	07:10	08:10	09:10	10:10	11:10	12:10	13:10	14:10	15:10	16:10	17:10	18:10	19:10	20:10	21:10	22:10
		Wilhelmshöhe	00:13	07:13	08:13	09:13	10:13	11:13	12:13	13:13	14:13	15:13	16:13	17:13	18:13	19:13	20:13	21:13	22:13
		Hubertushöhe	00:15	07:15	08:15	09:15	10:15	11:15	12:15	13:15	14:15	15:15	16:15	17:15	18:15	19:15	20:15	21:15	22:15
		Fissaubrück	00:17	07:17	08:17	09:17	10:17	11:17	12:17	13:17	14:17	15:17	16:17	17:17	18:17	19:17	20:17	21:17	22:17
		Riemannstraße	00:18	07:18	08:18	09:18	10:18	11:18	12:18	13:18	14:18	15:18	16:18	17:18	18:18	19:18	20:18	21:18	22:18
		Hoher Berg	00:19	07:19	08:19	09:19	10:19	11:19	12:19	13:19	14:19	15:19	16:19	17:19	18:19	19:19	20:19	21:19	22:19
		Hochkamp (neu)	00:20	07:20	08:20	09:20	10:20	11:20	12:20	13:20	14:20	15:20	16:20	17:20	18:20	19:20	20:20	21:20	22:20
		Ebereschenweg	00:21	07:21	08:21	09:21	10:21	11:21	12:21	13:21	14:21	15:21	16:21	17:21	18:21	19:21	20:21	21:21	22:21
Lindenstraße (neu)		00:22	07:22	08:22	09:22	10:22	11:22	12:22	13:22	14:22	15:22	16:22	17:22	18:22	19:22	20:22	21:22	22:22	
Ahornstraße	00:23	07:23	08:23	09:23	10:23	11:23	12:23	13:23	14:23	15:23	16:23	17:23	18:23	19:23	20:23	21:23	22:23		
Holstenstraße (neu)	00:24	07:24	08:24	09:24	10:24	11:24	12:24	13:24	14:24	15:24	16:24	17:24	18:24	19:24	20:24	21:24	22:24		
	Bf/ZOB an	00:26	07:26	08:26	09:26	10:26	11:26	12:26	13:26	14:26	15:26	16:26	17:26	18:26	19:26	20:26	21:26	22:26	
	Bahn an	07:28	08:28	09:28	10:28	11:28	12:28	13:28	14:28	15:28	16:28	17:28	18:28	19:28	20:28	21:28	22:28		
	Bahn ab	07:29	08:29	09:29	10:29	11:29	12:29	13:29	14:29	15:29	16:29	17:29	18:29	19:29	20:29	21:29	22:29		
	Bf/ZOB ab	00:26	07:26	08:26	09:26	10:26	11:26	12:26	13:26	14:26	15:26	16:26	17:26	18:26	19:26	20:26	21:26	22:26	
	Am Stadtgraben	00:29	07:30	08:30	09:30	10:30	11:30	12:30	13:30	14:30	15:30	16:30	17:30	18:30	19:30	20:30	21:30	22:30	
Sa	Profil	H-A	H-A	H-A	H-A	H-A	H-A	H-A	H-A	H-A	H-A	H-A	H-A	H-A	H-A	H-A	H-A	H-A	
Rückweg	Fahrt #	18	19	20	21	22	23	24	25	26	27	28	29	30	31	32	33		
Bemerkung / Einschränkung																			
Eutin	Am Stadtgraben	00:00	07:30	08:30	09:30	10:30	11:30	12:30	13:30	14:30	15:30	16:30	17:30	18:30	19:30	20:30	21:30	22:30	
	Bf/ZOB an	00:02	07:32	08:32	09:32	10:32	11:32	12:32	13:32	14:32	15:32	16:32	17:32	18:32	19:32	20:32	21:32	22:32	
	Bahn an	07:28	08:28	09:28	10:28	11:28	12:28	13:28	14:28	15:28	16:28	17:28	18:28	19:28	20:28	21:28	22:28		
	Bahn ab	07:29	08:29	09:29	10:29	11:29	12:29	13:29	14:29	15:29	16:29	17:29	18:29	19:29	20:29	21:29	22:29		
	Bf/ZOB ab	00:02	07:32	08:32	09:32	10:32	11:32	12:32	13:32	14:32	15:32	16:32	17:32	18:32	19:32	20:32	21:32	22:32	
Fissau	Holstenstraße (neu)	00:04	07:34	08:34	09:34	10:34	11:34	12:34	13:34	14:34	15:34	16:34	17:34	18:34	19:34	20:34	21:34	22:34	
	Ahornstraße	00:05	07:35	08:35	09:35	10:35	11:35	12:35	13:35	14:35	15:35	16:35	17:35	18:35	19:35	20:35	21:35	22:35	
	Lindenstraße (neu)	00:06	07:36	08:36	09:36	10:36	11:36	12:36	13:36	14:36	15:36	16:36	17:36	18:36	19:36	20:36	21:36	22:36	
	Ebereschenweg	00:07	07:37	08:37	09:37	10:37	11:37	12:37	13:37	14:37	15:37	16:37	17:37	18:37	19:37	20:37	21:37	22:37	
	Hochkamp (neu)	00:08	07:38	08:38	09:38	10:38	11:38	12:38	13:38	14:38	15:38	16:38	17:38	18:38	19:38	20:38	21:38	22:38	
	Hoher Berg	00:09	07:39	08:39	09:39	10:39	11:39	12:39	13:39	14:39	15:39	16:39	17:39	18:39	19:39	20:39	21:39	22:39	
	Riemannstraße	00:10	07:40	08:40	09:40	10:40	11:40	12:40	13:40	14:40	15:40	16:40	17:40	18:40	19:40	20:40	21:40	22:40	
	Fissaubrück	00:11	07:41	08:41	09:41	10:41	11:41	12:41	13:41	14:41	15:41	16:41	17:41	18:41	19:41	20:41	21:41	22:41	
	Hubertushöhe	00:13	07:43	08:43	09:43	10:43	11:43	12:43	13:43	14:43	15:43	16:43	17:43	18:43	19:43	20:43	21:43	22:43	
	Wilhelmshöhe	00:15	07:45	08:45	09:45	10:45	11:45	12:45	13:45	14:45	15:45	16:45	17:45	18:45	19:45	20:45	21:45	22:45	
	Mörken	00:18	07:48	08:48	09:48	10:48	11:48	12:48	13:48	14:48	15:48	16:48	17:48	18:48	19:48	20:48	21:48	22:48	
	Gasthaus	00:20	07:50	08:50	09:50	10:50	11:50	12:50	13:50	14:50	15:50	16:50	17:50	18:50	19:50	20:50	21:50	22:50	
	Ehrenmal	00:21	07:51	08:51	09:51	10:51	11:51	12:51	13:51	14:51	15:51	16:51	17:51	18:51	19:51	20:51	21:51	22:51	
	Aue	00:22	07:52	08:52	09:52	10:52	11:52	12:52	13:52	14:52	15:52	16:52	17:52	18:52	19:52	20:52	21:52	22:52	
	Am Seeschaarwald	00:23	07:53	08:53	09:53	10:53	11:53	12:53	13:53	14:53	15:53	16:53	17:53	18:53	19:53	20:53	21:53	22:53	
	Sandfeld	00:24	07:54	08:54	09:54	10:54	11:54	12:54	13:54	14:54	15:54	16:54	17:54	18:54	19:54	20:54	21:54	22:54	
Am See	00:26	07:56	08:56	09:56	10:56	11:56	12:56	13:56	14:56	15:56	16:56	17:56	18:56	19:56	20:56	21:56	22:56		
Sibbersdorf	Siedlung Sibbersdorf	00:27	07:57	08:57	09:57	10:57	11:57	12:57	13:57	14:57	15:57	16:57	17:57	18:57	19:57	20:57	21:57	22:57	
	Ortsmitte	00:28	07:58	08:58	09:58	10:58	11:58	12:58	13:58	14:58	15:58	16:58	17:58	18:58	19:58	20:58	21:58	22:58	

Kreis Ostholstein
Neustrukturierung des Buslinienetzes
 Fahrplankonzept
Eutin Stadtbustlinie 5502
 Eutin, Bf/ZOB - Sibbersdorf, Ortsmitte

So	Profil	R-A	R-A	R-A	R-A	R-A	R-A	R-A	R-A	R-A	R-A	R-A	R-A	R-A	R-A	R-A	R-A
Hinweg	Fahrt #	1	2	3	4	5	6	7	8	9	10	11	12	13	14	15	
Bemerkung / Einschränkung																	
Sibbersdorf	Ortsmitte	00:00	08:00	09:00	10:00	11:00	12:00	13:00	14:00	15:00	16:00	17:00	18:00	19:00	20:00	21:00	22:00
	Siedlung Sibbersdorf	00:01	08:01	09:01	10:01	11:01	12:01	13:01	14:01	15:01	16:01	17:01	18:01	19:01	20:01	21:01	22:01
Fissau	Am See	00:02	08:02	09:02	10:02	11:02	12:02	13:02	14:02	15:02	16:02	17:02	18:02	19:02	20:02	21:02	22:02
	Sandfeld	00:04	08:04	09:04	10:04	11:04	12:04	13:04	14:04	15:04	16:04	17:04	18:04	19:04	20:04	21:04	22:04
	Am Seeschaarwald	00:05	08:05	09:05	10:05	11:05	12:05	13:05	14:05	15:05	16:05	17:05	18:05	19:05	20:05	21:05	22:05
	Aue	00:06	08:06	09:06	10:06	11:06	12:06	13:06	14:06	15:06	16:06	17:06	18:06	19:06	20:06	21:06	22:06
	Ehrenmal	00:07	08:07	09:07	10:07	11:07	12:07	13:07	14:07	15:07	16:07	17:07	18:07	19:07	20:07	21:07	22:07
Eutin	Gasthaus	00:08	08:08	09:08	10:08	11:08	12:08	13:08	14:08	15:08	16:08	17:08	18:08	19:08	20:08	21:08	22:08
	Mörken	00:10	08:10	09:10	10:10	11:10	12:10	13:10	14:10	15:10	16:10	17:10	18:10	19:10	20:10	21:10	22:10
	Wilhelmshöhe	00:13	08:13	09:13	10:13	11:13	12:13	13:13	14:13	15:13	16:13	17:13	18:13	19:13	20:13	21:13	22:13
	Hubertushöhe	00:15	08:15	09:15	10:15	11:15	12:15	13:15	14:15	15:15	16:15	17:15	18:15	19:15	20:15	21:15	22:15
	Fissaubrück	00:17	08:17	09:17	10:17	11:17	12:17	13:17	14:17	15:17	16:17	17:17	18:17	19:17	20:17	21:17	22:17
	Riemannstraße	00:18	08:18	09:18	10:18	11:18	12:18	13:18	14:18	15:18	16:18	17:18	18:18	19:18	20:18	21:18	22:18
	Hoher Berg	00:19	08:19	09:19	10:19	11:19	12:19	13:19	14:19	15:19	16:19	17:19	18:19	19:19	20:19	21:19	22:19
	Hochkamp (neu)	00:20	08:20	09:20	10:20	11:20	12:20	13:20	14:20	15:20	16:20	17:20	18:20	19:20	20:20	21:20	22:20
	Ebereschweg	00:21	08:21	09:21	10:21	11:21	12:21	13:21	14:21	15:21	16:21	17:21	18:21	19:21	20:21	21:21	22:21
	Lindenstraße (neu)	00:22	08:22	09:22	10:22	11:22	12:22	13:22	14:22	15:22	16:22	17:22	18:22	19:22	20:22	21:22	22:22
	Ahornstraße	00:23	08:23	09:23	10:23	11:23	12:23	13:23	14:23	15:23	16:23	17:23	18:23	19:23	20:23	21:23	22:23
	Holstenstraße (neu)	00:24	08:24	09:24	10:24	11:24	12:24	13:24	14:24	15:24	16:24	17:24	18:24	19:24	20:24	21:24	22:24
	Bf/ZOB an	00:26	08:26	09:26	10:26	11:26	12:26	13:26	14:26	15:26	16:26	17:26	18:26	19:26	20:26	21:26	22:26
	Bahn an		08:28	09:28	10:28	11:28	12:28	13:28	14:28	15:28	16:28	17:28	18:28	19:28	20:28	21:28	22:28
	Bahn ab		08:29	09:29	10:29	11:29	12:29	13:29	14:29	15:29	16:29	17:29	18:29	19:29	20:29	21:29	22:29
	Bf/ZOB ab	00:26	08:26	09:26	10:26	11:26	12:26	13:26	14:26	15:26	16:26	17:26	18:26	19:26	20:26	21:26	22:26
	Am Stadtgraben	00:29	08:30	09:30	10:30	11:30	12:30	13:30	14:30	15:30	16:30	17:30	18:30	19:30	20:30	21:30	22:30
So	Profil	H-A	H-A	H-A	H-A	H-A	H-A	H-A	H-A	H-A	H-A	H-A	H-A	H-A	H-A	H-A	
Rückweg	Fahrt #	18	19	20	21	22	23	24	25	26	27	28	29	30	31	32	
Bemerkung / Einschränkung																	
Eutin	Am Stadtgraben	00:00	08:30	09:30	10:30	11:30	12:30	13:30	14:30	15:30	16:30	17:30	18:30	19:30	20:30	21:30	22:30
	Bf/ZOB an	00:02	08:32	09:32	10:32	11:32	12:32	13:32	14:32	15:32	16:32	17:32	18:32	19:32	20:32	21:32	22:32
	Bahn an		08:28	09:28	10:28	11:28	12:28	13:28	14:28	15:28	16:28	17:28	18:28	19:28	20:28	21:28	22:28
	Bahn ab		08:29	09:29	10:29	11:29	12:29	13:29	14:29	15:29	16:29	17:29	18:29	19:29	20:29	21:29	22:29
	Bf/ZOB ab	00:02	08:32	09:32	10:32	11:32	12:32	13:32	14:32	15:32	16:32	17:32	18:32	19:32	20:32	21:32	22:32
Fissau	Holstenstraße (neu)	00:04	08:34	09:34	10:34	11:34	12:34	13:34	14:34	15:34	16:34	17:34	18:34	19:34	20:34	21:34	22:34
	Ahornstraße	00:05	08:35	09:35	10:35	11:35	12:35	13:35	14:35	15:35	16:35	17:35	18:35	19:35	20:35	21:35	22:35
	Lindenstraße (neu)	00:06	08:36	09:36	10:36	11:36	12:36	13:36	14:36	15:36	16:36	17:36	18:36	19:36	20:36	21:36	22:36
	Ebereschweg	00:07	08:37	09:37	10:37	11:37	12:37	13:37	14:37	15:37	16:37	17:37	18:37	19:37	20:37	21:37	22:37
	Hochkamp (neu)	00:08	08:38	09:38	10:38	11:38	12:38	13:38	14:38	15:38	16:38	17:38	18:38	19:38	20:38	21:38	22:38
	Hoher Berg	00:09	08:39	09:39	10:39	11:39	12:39	13:39	14:39	15:39	16:39	17:39	18:39	19:39	20:39	21:39	22:39
	Riemannstraße	00:10	08:40	09:40	10:40	11:40	12:40	13:40	14:40	15:40	16:40	17:40	18:40	19:40	20:40	21:40	22:40
	Fissaubrück	00:11	08:41	09:41	10:41	11:41	12:41	13:41	14:41	15:41	16:41	17:41	18:41	19:41	20:41	21:41	22:41
	Hubertushöhe	00:13	08:43	09:43	10:43	11:43	12:43	13:43	14:43	15:43	16:43	17:43	18:43	19:43	20:43	21:43	22:43
	Wilhelmshöhe	00:15	08:45	09:45	10:45	11:45	12:45	13:45	14:45	15:45	16:45	17:45	18:45	19:45	20:45	21:45	22:45
	Mörken	00:18	08:48	09:48	10:48	11:48	12:48	13:48	14:48	15:48	16:48	17:48	18:48	19:48	20:48	21:48	22:48
	Gasthaus	00:20	08:50	09:50	10:50	11:50	12:50	13:50	14:50	15:50	16:50	17:50	18:50	19:50	20:50	21:50	22:50
	Ehrenmal	00:21	08:51	09:51	10:51	11:51	12:51	13:51	14:51	15:51	16:51	17:51	18:51	19:51	20:51	21:51	22:51
	Aue	00:22	08:52	09:52	10:52	11:52	12:52	13:52	14:52	15:52	16:52	17:52	18:52	19:52	20:52	21:52	22:52
	Am Seeschaarwald	00:23	08:53	09:53	10:53	11:53	12:53	13:53	14:53	15:53	16:53	17:53	18:53	19:53	20:53	21:53	22:53
	Sandfeld	00:24	08:54	09:54	10:54	11:54	12:54	13:54	14:54	15:54	16:54	17:54	18:54	19:54	20:54	21:54	22:54
	Am See	00:26	08:56	09:56	10:56	11:56	12:56	13:56	14:56	15:56	16:56	17:56	18:56	19:56	20:56	21:56	22:56
Sibbersdorf	Siedlung Sibbersdorf	00:27	08:57	09:57	10:57	11:57	12:57	13:57	14:57	15:57	16:57	17:57	18:57	19:57	20:57	21:57	22:57
	Ortsmitte	00:28	08:58	09:58	10:58	11:58	12:58	13:58	14:58	15:58	16:58	17:58	18:58	19:58	20:58	21:58	22:58

Zeichenerklärung
 H-A, H-B, ... Fahrplanvarianten Hinweg
 R-A, R-B, ... Fahrplanvarianten Rückweg

Kreis Ostholstein
Neustrukturierung des Buslinienetzes
 Fahrplankonzept
Eutin Stadtbus 5504
 Eutin, Bf/ZOB - Friedlandstraße - Bf/ZOB

Mo-Fr (S)	Profil	R-A	R-A	R-A	R-A	R-A	R-A	R-A	R-A	R-A	R-A	R-A	R-A	R-A	R-A	R-A	R-A	R-A	R-A
Rückweg	Fahrt #		18	19	20	21	22	23	24	25	26	27	28	29	30	31	32	33	34
Bemerkung / Enschränkung																			
	Bahn an		07:28	08:28	09:28	10:28	11:28	12:28	13:28	14:28	15:28	16:28	17:28	18:28	19:28	20:28	21:28	22:28	23:28
	Bahn ab		07:29	08:29	09:29	10:29	11:29	12:29	13:29	14:29	15:29	16:29	17:29	18:29	19:29	20:29	21:29	22:29	23:29
	Bf/ZOB ab	00:00	07:30	08:30	09:30	10:30	11:30	12:30	13:30	14:30	15:30	16:30	17:30	18:30	19:30	20:30	21:30	22:30	23:30
	Am Stadtgraben	00:03	07:33	08:33	09:33	10:33	11:33	12:33	13:33	14:33	15:33	16:33	17:33	18:33	19:33	20:33	21:33	22:33	23:33
	Berliner Platz	00:02	07:32	08:32	09:32	10:32	11:32	12:32	13:32	14:32	15:32	16:32	17:32	18:32	19:32	20:32	21:32	22:32	23:32
	Weberhain	00:03	07:33	08:33	09:33	10:33	11:33	12:33	13:33	14:33	15:33	16:33	17:33	18:33	19:33	20:33	21:33	22:33	23:33
	Charlottenstraße/Belleuve	00:04	07:34	08:34	09:34	10:34	11:34	12:34	13:34	14:34	15:34	16:34	17:34	18:34	19:34	20:34	21:34	22:34	23:34
	Jacobstraße	00:05	07:35	08:35	09:35	10:35	11:35	12:35	13:35	14:35	15:35	16:35	17:35	18:35	19:35	20:35	21:35	22:35	23:35
	Tönnies-Straße	00:06	07:36	08:36	09:36	10:36	11:36	12:36	13:36	14:36	15:36	16:36	17:36	18:36	19:36	20:36	21:36	22:36	23:36
	Johann-Specht-Straße	00:07	07:37	08:37	09:37	10:37	11:37	12:37	13:37	14:37	15:37	16:37	17:37	18:37	19:37	20:37	21:37	22:37	23:37
	Am Priwall	00:08	07:38	08:38	09:38	10:38	11:38	12:38	13:38	14:38	15:38	16:38	17:38	18:38	19:38	20:38	21:38	22:38	23:38
	Dosenredder	00:09	07:39	08:39	09:39	10:39	11:39	12:39	13:39	14:39	15:39	16:39	17:39	18:39	19:39	20:39	21:39	22:39	23:39
	Rehorst	00:10	07:40	08:40	09:40	10:40	11:40	12:40	13:40	14:40	15:40	16:40	17:40	18:40	19:40	20:40	21:40	22:40	23:40
	Friedlandstraße/Siedlung	00:11	07:41	08:41	09:41	10:41	11:41	12:41	13:41	14:41	15:41	16:41	17:41	18:41	19:41	20:41	21:41	22:41	23:41
	Friedlandstraße	00:12	07:42	08:42	09:42	10:42	11:42	12:42	13:42	14:42	15:42	16:42	17:42	18:42	19:42	20:42	21:42	22:42	23:42
	Abzw. Quitschenbarg	00:13	07:43	08:43	09:43	10:43	11:43	12:43	13:43	14:43	15:43	16:43	17:43	18:43	19:43	20:43	21:43	22:43	23:43
	Quitschenbarg	00:14	07:44	08:44	09:44	10:44	11:44	12:44	13:44	14:44	15:44	16:44	17:44	18:44	19:44	20:44	21:44	22:44	23:44
	Alter Braaker Weg	00:15	07:45	08:45	09:45	10:45	11:45	12:45	13:45	14:45	15:45	16:45	17:45	18:45	19:45	20:45	21:45	22:45	23:45
	Klaus-Goth-Straße	00:16	07:46	08:46	09:46	10:46	11:46	12:46	13:46	14:46	15:46	16:46	17:46	18:46	19:46	20:46	21:46	22:46	23:46
	Friedrichstraße	00:17	07:47	08:47	09:47	10:47	11:47	12:47	13:47	14:47	15:47	16:47	17:47	18:47	19:47	20:47	21:47	22:47	23:47
	Berliner Platz	00:19	07:49	08:49	09:49	10:49	11:49	12:49	13:49	14:49	15:49	16:49	17:49	18:49	19:49	20:49	21:49	22:49	23:49
	Markt	00:20	07:50	08:50	09:50	10:50	11:50	12:50	13:50	14:50	15:50	16:50	17:50	18:50	19:50	20:50	21:50	22:50	23:50
	Rosengarten	00:22	07:52	08:52	09:52	10:52	11:52	12:52	13:52	14:52	15:52	16:52	17:52	18:52	19:52	20:52	21:52	22:52	23:52
	Am Stadtgraben	00:24	07:54	08:54	09:54	10:54	11:54	12:54	13:54	14:54	15:54	16:54	17:54	18:54	19:54	20:54	21:54	22:54	23:54
	Bf/ZOB an	00:27	07:57	08:57	09:57	10:57	11:57	12:57	13:57	14:57	15:57	16:57	17:57	18:57	19:57	20:57	21:57	22:57	23:57
	Bahn an		07:58	08:58	09:58	10:58	11:58	12:58	13:58	14:58	15:58	16:58	17:58	18:58	19:58	20:58	21:58	22:58	23:58
	Bahn ab		07:59	08:59	09:59	10:59	11:59	12:59	13:59	14:59	15:59	16:59	17:59	18:59	19:59	20:59	21:59	22:59	23:59

weiter als Linie 5505

Kreis Ostholstein
Neustrukturierung des Buslinienetzes
 Fahrplankonzept
Eutin Stadtbus 5504
 Eutin, Bf/ZOB - Friedlandstraße - Bf/ZOB

Mo-Fr (F)	Profil	R-A	R-A	R-A	R-A	R-A	R-A	R-A	R-A	R-A	R-A	R-A	R-A	R-A	R-A	R-A	R-A	R-A	R-A
Rückweg	Fahrt #		18	19	20	21	22	23	24	25	26	27	28	29	30	31	32	33	34
Bemerkung / Enschränkung																			
	Bahn an		07:28	08:28	09:28	10:28	11:28	12:28	13:28	14:28	15:28	16:28	17:28	18:28	19:28	20:28	21:28	22:28	23:28
	Bahn ab		07:29	08:29	09:29	10:29	11:29	12:29	13:29	14:29	15:29	16:29	17:29	18:29	19:29	20:29	21:29	22:29	23:29
	Bf/ZOB ab	00:00	07:30	08:30	09:30	10:30	11:30	12:30	13:30	14:30	15:30	16:30	17:30	18:30	19:30	20:30	21:30	22:30	23:30
	Am Stadtgraben	00:03	07:33	08:33	09:33	10:33	11:33	12:33	13:33	14:33	15:33	16:33	17:33	18:33	19:33	20:33	21:33	22:33	23:33
	Berliner Platz	00:02	07:32	08:32	09:32	10:32	11:32	12:32	13:32	14:32	15:32	16:32	17:32	18:32	19:32	20:32	21:32	22:32	23:32
	Weberhain	00:03	07:33	08:33	09:33	10:33	11:33	12:33	13:33	14:33	15:33	16:33	17:33	18:33	19:33	20:33	21:33	22:33	23:33
	Charlottenstraße/BelleVue	00:04	07:34	08:34	09:34	10:34	11:34	12:34	13:34	14:34	15:34	16:34	17:34	18:34	19:34	20:34	21:34	22:34	23:34
	Jacobstraße	00:05	07:35	08:35	09:35	10:35	11:35	12:35	13:35	14:35	15:35	16:35	17:35	18:35	19:35	20:35	21:35	22:35	23:35
	Tönnies-Straße	00:06	07:36	08:36	09:36	10:36	11:36	12:36	13:36	14:36	15:36	16:36	17:36	18:36	19:36	20:36	21:36	22:36	23:36
	Johann-Specht-Straße	00:07	07:37	08:37	09:37	10:37	11:37	12:37	13:37	14:37	15:37	16:37	17:37	18:37	19:37	20:37	21:37	22:37	23:37
	Am Priwall	00:08	07:38	08:38	09:38	10:38	11:38	12:38	13:38	14:38	15:38	16:38	17:38	18:38	19:38	20:38	21:38	22:38	23:38
	Dosenredder	00:09	07:39	08:39	09:39	10:39	11:39	12:39	13:39	14:39	15:39	16:39	17:39	18:39	19:39	20:39	21:39	22:39	23:39
	Rehorst	00:10	07:40	08:40	09:40	10:40	11:40	12:40	13:40	14:40	15:40	16:40	17:40	18:40	19:40	20:40	21:40	22:40	23:40
	Friedlandstraße/Siedlung	00:11	07:41	08:41	09:41	10:41	11:41	12:41	13:41	14:41	15:41	16:41	17:41	18:41	19:41	20:41	21:41	22:41	23:41
	Friedlandstraße	00:12	07:42	08:42	09:42	10:42	11:42	12:42	13:42	14:42	15:42	16:42	17:42	18:42	19:42	20:42	21:42	22:42	23:42
	Abzw. Quitschenbarg	00:13	07:43	08:43	09:43	10:43	11:43	12:43	13:43	14:43	15:43	16:43	17:43	18:43	19:43	20:43	21:43	22:43	23:43
	Quitschenbarg	00:14	07:44	08:44	09:44	10:44	11:44	12:44	13:44	14:44	15:44	16:44	17:44	18:44	19:44	20:44	21:44	22:44	23:44
	Alter Braaker Weg	00:15	07:45	08:45	09:45	10:45	11:45	12:45	13:45	14:45	15:45	16:45	17:45	18:45	19:45	20:45	21:45	22:45	23:45
	Klaus-Goth-Straße	00:16	07:46	08:46	09:46	10:46	11:46	12:46	13:46	14:46	15:46	16:46	17:46	18:46	19:46	20:46	21:46	22:46	23:46
	Friedrichstraße	00:17	07:47	08:47	09:47	10:47	11:47	12:47	13:47	14:47	15:47	16:47	17:47	18:47	19:47	20:47	21:47	22:47	23:47
	Berliner Platz	00:19	07:49	08:49	09:49	10:49	11:49	12:49	13:49	14:49	15:49	16:49	17:49	18:49	19:49	20:49	21:49	22:49	23:49
	Markt	00:20	07:50	08:50	09:50	10:50	11:50	12:50	13:50	14:50	15:50	16:50	17:50	18:50	19:50	20:50	21:50	22:50	23:50
	Rosengarten	00:22	07:52	08:52	09:52	10:52	11:52	12:52	13:52	14:52	15:52	16:52	17:52	18:52	19:52	20:52	21:52	22:52	23:52
	Am Stadtgraben	00:24	07:54	08:54	09:54	10:54	11:54	12:54	13:54	14:54	15:54	16:54	17:54	18:54	19:54	20:54	21:54	22:54	23:54
	Bf/ZOB an	00:27	07:57	08:57	09:57	10:57	11:57	12:57	13:57	14:57	15:57	16:57	17:57	18:57	19:57	20:57	21:57	22:57	23:57
	Bahn an		07:58	08:58	09:58	10:58	11:58	12:58	13:58	14:58	15:58	16:58	17:58	18:58	19:58	20:58	21:58	22:58	23:58
	Bahn ab		07:59	08:59	09:59	10:59	11:59	12:59	13:59	14:59	15:59	16:59	17:59	18:59	19:59	20:59	21:59	22:59	23:59

weiter als Linie 5505

Kreis Ostholstein
Neustrukturierung des Buslinienetzes
 Fahrplankonzept
Eutin Stadtbus 5504
 Eutin, Bf/ZOB - Friedlandstraße - Bf/ZOB

Sa	Profil	R-A	R-A	R-A	R-A	R-A	R-A	R-A	R-A	R-A	R-A	R-A	R-A	R-A	R-A	R-A	R-A	R-A
Rückweg	Fahrt #		17	18	19	20	21	22	23	24	25	26	27	28	29	30	31	32
Bemerkung / Enschränkung																		
	Bahn an		08:28	09:28	10:28	11:28	12:28	13:28	14:28	15:28	16:28	17:28	18:28	19:28	20:28	21:28	22:28	23:28
	Bahn ab		08:29	09:29	10:29	11:29	12:29	13:29	14:29	15:29	16:29	17:29	18:29	19:29	20:29	21:29	22:29	23:29
	Bf/ZOB ab	00:00	08:30	09:30	10:30	11:30	12:30	13:30	14:30	15:30	16:30	17:30	18:30	19:30	20:30	21:30	22:30	23:30
	Am Stadtgraben	00:03	08:33	09:33	10:33	11:33	12:33	13:33	14:33	15:33	16:33	17:33	18:33	19:33	20:33	21:33	22:33	23:33
	Berliner Platz	00:02	08:32	09:32	10:32	11:32	12:32	13:32	14:32	15:32	16:32	17:32	18:32	19:32	20:32	21:32	22:32	23:32
	Weberhain	00:03	08:33	09:33	10:33	11:33	12:33	13:33	14:33	15:33	16:33	17:33	18:33	19:33	20:33	21:33	22:33	23:33
	Charlottenstraße/Belleuve	00:04	08:34	09:34	10:34	11:34	12:34	13:34	14:34	15:34	16:34	17:34	18:34	19:34	20:34	21:34	22:34	23:34
	Jacobstraße	00:05	08:35	09:35	10:35	11:35	12:35	13:35	14:35	15:35	16:35	17:35	18:35	19:35	20:35	21:35	22:35	23:35
	Tönnies-Straße	00:06	08:36	09:36	10:36	11:36	12:36	13:36	14:36	15:36	16:36	17:36	18:36	19:36	20:36	21:36	22:36	23:36
	Johann-Specht-Straße	00:07	08:37	09:37	10:37	11:37	12:37	13:37	14:37	15:37	16:37	17:37	18:37	19:37	20:37	21:37	22:37	23:37
	Am Priwall	00:08	08:38	09:38	10:38	11:38	12:38	13:38	14:38	15:38	16:38	17:38	18:38	19:38	20:38	21:38	22:38	23:38
	Dosenredder	00:09	08:39	09:39	10:39	11:39	12:39	13:39	14:39	15:39	16:39	17:39	18:39	19:39	20:39	21:39	22:39	23:39
	Rehorst	00:10	08:40	09:40	10:40	11:40	12:40	13:40	14:40	15:40	16:40	17:40	18:40	19:40	20:40	21:40	22:40	23:40
	Friedlandstraße/Siedlung	00:11	08:41	09:41	10:41	11:41	12:41	13:41	14:41	15:41	16:41	17:41	18:41	19:41	20:41	21:41	22:41	23:41
	Friedlandstraße	00:12	08:42	09:42	10:42	11:42	12:42	13:42	14:42	15:42	16:42	17:42	18:42	19:42	20:42	21:42	22:42	23:42
	Abzw. Quitschenbarg	00:13	08:43	09:43	10:43	11:43	12:43	13:43	14:43	15:43	16:43	17:43	18:43	19:43	20:43	21:43	22:43	23:43
	Quitschenbarg	00:14	08:44	09:44	10:44	11:44	12:44	13:44	14:44	15:44	16:44	17:44	18:44	19:44	20:44	21:44	22:44	23:44
	Alter Braaker Weg	00:15	08:45	09:45	10:45	11:45	12:45	13:45	14:45	15:45	16:45	17:45	18:45	19:45	20:45	21:45	22:45	23:45
	Klaus-Goth-Straße	00:16	08:46	09:46	10:46	11:46	12:46	13:46	14:46	15:46	16:46	17:46	18:46	19:46	20:46	21:46	22:46	23:46
	Friedrichstraße	00:17	08:47	09:47	10:47	11:47	12:47	13:47	14:47	15:47	16:47	17:47	18:47	19:47	20:47	21:47	22:47	23:47
	Berliner Platz	00:19	08:49	09:49	10:49	11:49	12:49	13:49	14:49	15:49	16:49	17:49	18:49	19:49	20:49	21:49	22:49	23:49
	Markt	00:20	08:50	09:50	10:50	11:50	12:50	13:50	14:50	15:50	16:50	17:50	18:50	19:50	20:50	21:50	22:50	23:50
	Rosengarten	00:22	08:52	09:52	10:52	11:52	12:52	13:52	14:52	15:52	16:52	17:52	18:52	19:52	20:52	21:52	22:52	23:52
	Am Stadtgraben	00:24	08:54	09:54	10:54	11:54	12:54	13:54	14:54	15:54	16:54	17:54	18:54	19:54	20:54	21:54	22:54	23:54
	Bf/ZOB an	00:27	08:57	09:57	10:57	11:57	12:57	13:57	14:57	15:57	16:57	17:57	18:57	19:57	20:57	21:57	22:57	23:57
	Bahn an		08:58	09:58	10:58	11:58	12:58	13:58	14:58	15:58	16:58	17:58	18:58	19:58	20:58	21:58	22:58	23:58
	Bahn ab		08:59	09:59	10:59	11:59	12:59	13:59	14:59	15:59	16:59	17:59	18:59	19:59	20:59	21:59	22:59	23:59

weiter als Linie 5505

Kreis Ostholstein
Neustrukturierung des Buslinienetzes
 Fahrplankonzept
Eutin Stadtbus 5504
 Eutin, Bf/ZOB - Friedlandstraße - Bf/ZOB

So	Profil	R-A	R-A	R-A	R-A	R-A	R-A	R-A	R-A	R-A	R-A	R-A	R-A	R-A	R-A	R-A	R-A
Rückweg	Fahrt #	16	17	18	19	20	21	22	23	24	25	26	27	28	29	30	
Bemerkung / Einschränkung																	
	Bahn an		09:28	10:28	11:28	12:28	13:28	14:28	15:28	16:28	17:28	18:28	19:28	20:28	21:28	22:28	23:28
	Bahn ab		09:29	10:29	11:29	12:29	13:29	14:29	15:29	16:29	17:29	18:29	19:29	20:29	21:29	22:29	23:29
	Bf/ZOB ab	00:00	09:30	10:30	11:30	12:30	13:30	14:30	15:30	16:30	17:30	18:30	19:30	20:30	21:30	22:30	23:30
	Am Stadtgraben	00:03	09:33	10:33	11:33	12:33	13:33	14:33	15:33	16:33	17:33	18:33	19:33	20:33	21:33	22:33	23:33
	Berliner Platz	00:02	09:32	10:32	11:32	12:32	13:32	14:32	15:32	16:32	17:32	18:32	19:32	20:32	21:32	22:32	23:32
	Weberhain	00:03	09:33	10:33	11:33	12:33	13:33	14:33	15:33	16:33	17:33	18:33	19:33	20:33	21:33	22:33	23:33
	Charlottenstraße/BelleVue	00:04	09:34	10:34	11:34	12:34	13:34	14:34	15:34	16:34	17:34	18:34	19:34	20:34	21:34	22:34	23:34
	Jacobstraße	00:05	09:35	10:35	11:35	12:35	13:35	14:35	15:35	16:35	17:35	18:35	19:35	20:35	21:35	22:35	23:35
	Tönnies-Straße	00:06	09:36	10:36	11:36	12:36	13:36	14:36	15:36	16:36	17:36	18:36	19:36	20:36	21:36	22:36	23:36
	Johann-Specht-Straße	00:07	09:37	10:37	11:37	12:37	13:37	14:37	15:37	16:37	17:37	18:37	19:37	20:37	21:37	22:37	23:37
	Am Priwall	00:08	09:38	10:38	11:38	12:38	13:38	14:38	15:38	16:38	17:38	18:38	19:38	20:38	21:38	22:38	23:38
	Dosenredder	00:09	09:39	10:39	11:39	12:39	13:39	14:39	15:39	16:39	17:39	18:39	19:39	20:39	21:39	22:39	23:39
	Rehorst	00:10	09:40	10:40	11:40	12:40	13:40	14:40	15:40	16:40	17:40	18:40	19:40	20:40	21:40	22:40	23:40
	Friedlandstraße/Siedlung	00:11	09:41	10:41	11:41	12:41	13:41	14:41	15:41	16:41	17:41	18:41	19:41	20:41	21:41	22:41	23:41
	Friedlandstraße	00:12	09:42	10:42	11:42	12:42	13:42	14:42	15:42	16:42	17:42	18:42	19:42	20:42	21:42	22:42	23:42
	Abzw. Quitschenbarg	00:13	09:43	10:43	11:43	12:43	13:43	14:43	15:43	16:43	17:43	18:43	19:43	20:43	21:43	22:43	23:43
	Quitschenbarg	00:14	09:44	10:44	11:44	12:44	13:44	14:44	15:44	16:44	17:44	18:44	19:44	20:44	21:44	22:44	23:44
	Alter Braaker Weg	00:15	09:45	10:45	11:45	12:45	13:45	14:45	15:45	16:45	17:45	18:45	19:45	20:45	21:45	22:45	23:45
	Klaus-Goth-Straße	00:16	09:46	10:46	11:46	12:46	13:46	14:46	15:46	16:46	17:46	18:46	19:46	20:46	21:46	22:46	23:46
	Friedrichstraße	00:17	09:47	10:47	11:47	12:47	13:47	14:47	15:47	16:47	17:47	18:47	19:47	20:47	21:47	22:47	23:47
	Berliner Platz	00:19	09:49	10:49	11:49	12:49	13:49	14:49	15:49	16:49	17:49	18:49	19:49	20:49	21:49	22:49	23:49
	Markt	00:20	09:50	10:50	11:50	12:50	13:50	14:50	15:50	16:50	17:50	18:50	19:50	20:50	21:50	22:50	23:50
	Rosengarten	00:22	09:52	10:52	11:52	12:52	13:52	14:52	15:52	16:52	17:52	18:52	19:52	20:52	21:52	22:52	23:52
	Am Stadtgraben	00:24	09:54	10:54	11:54	12:54	13:54	14:54	15:54	16:54	17:54	18:54	19:54	20:54	21:54	22:54	23:54
	Bf/ZOB an	00:27	09:57	10:57	11:57	12:57	13:57	14:57	15:57	16:57	17:57	18:57	19:57	20:57	21:57	22:57	23:57
	Bahn an		09:58	10:58	11:58	12:58	13:58	14:58	15:58	16:58	17:58	18:58	19:58	20:58	21:58	22:58	23:58
	Bahn ab		09:59	10:59	11:59	12:59	13:59	14:59	15:59	16:59	17:59	18:59	19:59	20:59	21:59	22:59	23:59

weiter als Linie 5505

Zeichenerklärung

H-A, H-B, ... Fahrplanvarianten Hinweg
 R-A, R-B, ... Fahrplanvarianten Rückweg

Kreis Ostholstein
Neustrukturierung des Buslinienetzes
 Fahrplankonzept
Eutin Stadtbus 5505
 Eutin, Bf/ZOB - Famila - Bf/ZOB

Mo-Fr (S)	Profil	H-A	H-A	H-A	H-A	H-A	H-A	H-A	H-A	H-A	H-A	H-A	H-A	H-A	H-A	H-A	H-A	H-A	H-A
Hinweg	Fahrt #		1	2	3	4	5	6	7	8	9	10	11	12	13	14	15	16	17
Bemerkung / Einschränkung																			
Eutin	Am Am Stadtgraben	00:00	05:54	6:54	7:54	8:54	9:54	10:54	11:54	12:54	13:54	14:54	15:54	16:54	17:54	18:54	19:54	20:54	21:54
	Bf/ZOB an	00:03	05:57	06:57	07:57	08:57	09:57	10:57	11:57	12:57	13:57	14:57	15:57	16:57	17:57	18:57	19:57	20:57	21:57
	Bahn an		05:58	06:58	07:58	08:58	09:58	10:58	11:58	12:58	13:58	14:58	15:58	16:58	17:58	18:58	19:58	20:58	21:58
	Bahn ab		05:59	06:59	07:59	08:59	09:59	10:59	11:59	12:59	13:59	14:59	15:59	16:59	17:59	18:59	19:59	20:59	21:59
	Bf/ZOB ab	00:03	06:00	07:00	08:00	09:00	10:00	11:00	12:00	13:00	14:00	15:00	16:00	17:00	18:00	19:00	20:00	21:00	22:00
	Elisabethstraße	00:05	06:02	07:02	08:02	09:02	10:02	11:02	12:02	13:02	14:02	15:02	16:02	17:02	18:02	19:02	20:02	21:02	22:02
	Klinik	00:07	06:04	07:04	08:04	09:04	10:04	11:04	12:04	13:04	14:04	15:04	16:04	17:04	18:04	19:04	20:04	21:04	22:04
	Fritz-Reuter-Straße	00:10	06:07	07:07	08:07	09:07	10:07	11:07	12:07	13:07	14:07	15:07	16:07	17:07	18:07	19:07	20:07	21:07	22:07
	Neuapostolische Kirche	00:11	06:08	07:08	08:08	09:08	10:08	11:08	12:08	13:08	14:08	15:08	16:08	17:08	18:08	19:08	20:08	21:08	22:08
	Friedhof	00:12	06:09	07:09	08:09	09:09	10:09	11:09	12:09	13:09	14:09	15:09	16:09	17:09	18:09	19:09	20:09	21:09	22:09
	Sana-Klinik	00:13	06:10	07:10	08:10	09:10	10:10	11:10	12:10	13:10	14:10	15:10	16:10	17:10	18:10	19:10	20:10	21:10	22:10
	Amselweg	00:14	06:11	07:11	08:11	09:11	10:11	11:11	12:11	13:11	14:11	15:11	16:11	17:11	18:11	19:11	20:11	21:11	22:11
	Schweriner Straße	00:15	06:12	07:12	08:12	09:12	10:12	11:12	12:12	13:12	14:12	15:12	16:12	17:12	18:12	19:12	20:12	21:12	22:12
	Michaelisstraße	00:16	06:13	07:13	08:13	09:13	10:13	11:13	12:13	13:13	14:13	15:13	16:13	17:13	18:13	19:13	20:13	21:13	22:13
	Seestraße	00:17	06:14	07:14	08:14	09:14	10:14	11:14	12:14	13:14	14:14	15:14	16:14	17:14	18:14	19:14	20:14	21:14	22:14
	Neudorfer Hof	00:18	06:15	07:15	08:15	09:15	10:15	11:15	12:15	13:15	14:15	15:15	16:15	17:15	18:15	19:15	20:15	21:15	22:15
	Famila	00:19	06:16	07:16	08:16	09:16	10:16	11:16	12:16	13:16	14:16	15:16	16:16	17:16	18:16	19:16	20:16	21:16	22:16
	Königsberger Straße	00:20	06:17	07:17	08:17	09:17	10:17	11:17	12:17	13:17	14:17	15:17	16:17	17:17	18:17	19:17	20:17	21:17	22:17
	Neustettiner Straße	00:21	06:18	07:18	08:18	09:18	10:18	11:18	12:18	13:18	14:18	15:18	16:18	17:18	18:18	19:18	20:18	21:18	22:18
	Perla	00:22	06:19	07:19	08:19	09:19	10:19	11:19	12:19	13:19	14:19	15:19	16:19	17:19	18:19	19:19	20:19	21:19	22:19
	Anny-Trap Straße 2	00:23	06:20	07:20	08:20	09:20	10:20	11:20	12:20	13:20	14:20	15:20	16:20	17:20	18:20	19:20	20:20	21:20	22:20
	Anny-Trap Straße 1	00:24	06:21	07:21	08:21	09:21	10:21	11:21	12:21	13:21	14:21	15:21	16:21	17:21	18:21	19:21	20:21	21:21	22:21
	Gustav-Peters-Schule	00:25	06:22	07:22	08:22	09:22	10:22	11:22	12:22	13:22	14:22	15:22	16:22	17:22	18:22	19:22	20:22	21:22	22:22
	Blaue Lehmkuhle	00:26	06:23	07:23	08:23	09:23	10:23	11:23	12:23	13:23	14:23	15:23	16:23	17:23	18:23	19:23	20:23	21:23	22:23
	Fritz-Reuter-Straße	00:27	06:24	07:24	08:24	09:24	10:24	11:24	12:24	13:24	14:24	15:24	16:24	17:24	18:24	19:24	20:24	21:24	22:24
	Bf./ZOB an	00:29	06:26	07:26	08:26	09:26	10:26	11:26	12:26	13:26	14:26	15:26	16:26	17:26	18:26	19:26	20:26	21:26	22:26
	Bahn an		06:28	07:28	08:28	09:28	10:28	11:28	12:28	13:28	14:28	15:28	16:28	17:28	18:28	19:28	20:28	21:28	22:28
	Bahn ab		06:29	07:29	08:29	09:29	10:29	11:29	12:29	13:29	14:29	15:29	16:29	17:29	18:29	19:29	20:29	21:29	22:29
	Bf/ZOB ab	00:33	06:30	07:30	08:30	09:30	10:30	11:30	12:30	13:30	14:30	15:30	16:30	17:30	18:30	19:30	20:30	21:30	22:30
	Am Am Stadtgraben (weiter als Linie 5504)	00:36	06:33	07:33	08:33	09:33	10:33	11:33	12:33	13:33	14:33	15:33	16:33	17:33	18:33	19:33	20:33	21:33	22:33

Kreis Ostholstein
Neustrukturierung des Buslinienetzes
 Fahrplankonzept
Eutin Stadtbus 5505
 Eutin, Bf/ZOB - Famila - Bf/ZOB

Mo-Fr (S)	Profil	R-A	R-A	R-A	R-A	R-A	R-A	R-A	R-A	R-A	R-A	R-A	R-A	R-A	R-A	R-A	R-A	R-A	R-A
Rückweg	Fahrt #	18	19	20	21	22	23	24	25	26	27	28	29	30	31	32	33	34	
Bemerkung / Einschränkung																			
Eutin	Am Am Stadtgraben	00:00	06:54:00	7:54	8:54	9:54	10:54	11:54	12:54	13:54	14:54	15:54	16:54	17:54	18:54	19:54	20:54	21:54	22:54
	Bf/ZOB an	00:03	06:57	07:57	08:57	09:57	10:57	11:57	12:57	13:57	14:57	15:57	16:57	17:57	18:57	19:57	20:57	21:57	22:57
	Bahn an	06:58	07:58	08:58	09:58	10:58	11:58	12:58	13:58	14:58	15:58	16:58	17:58	18:58	19:58	20:58	21:58	22:58	
	Bahn ab	06:59	07:59	08:59	09:59	10:59	11:59	12:59	13:59	14:59	15:59	16:59	17:59	18:59	19:59	20:59	21:59	22:59	
	Bf/ZOB ab	00:03	07:00	08:00	09:00	10:00	11:00	12:00	13:00	14:00	15:00	16:00	17:00	18:00	19:00	20:00	21:00	22:00	23:00
	Fritz-Reuter-Straße	00:05	07:02	08:02	09:02	10:02	11:02	12:02	13:02	14:02	15:02	16:02	17:02	18:02	19:02	20:02	21:02	22:02	23:02
	Blaue Lehmkuhle	00:06	07:03	08:03	09:03	10:03	11:03	12:03	13:03	14:03	15:03	16:03	17:03	18:03	19:03	20:03	21:03	22:03	23:03
	Gustav-Peters-Schule	00:07	07:04	08:04	09:04	10:04	11:04	12:04	13:04	14:04	15:04	16:04	17:04	18:04	19:04	20:04	21:04	22:04	23:04
	Anny-Trap Straße 1	00:08	07:05	08:05	09:05	10:05	11:05	12:05	13:05	14:05	15:05	16:05	17:05	18:05	19:05	20:05	21:05	22:05	23:05
	Anny-Trap Straße 2	00:09	07:06	08:06	09:06	10:06	11:06	12:06	13:06	14:06	15:06	16:06	17:06	18:06	19:06	20:06	21:06	22:06	23:06
	Perla	00:10	07:07	08:07	09:07	10:07	11:07	12:07	13:07	14:07	15:07	16:07	17:07	18:07	19:07	20:07	21:07	22:07	23:07
	Neustettiner Straße	00:11	07:08	08:08	09:08	10:08	11:08	12:08	13:08	14:08	15:08	16:08	17:08	18:08	19:08	20:08	21:08	22:08	23:08
	Königsberger Straße	00:12	07:09	08:09	09:09	10:09	11:09	12:09	13:09	14:09	15:09	16:09	17:09	18:09	19:09	20:09	21:09	22:09	23:09
	Famila	00:13	07:10	08:10	09:10	10:10	11:10	12:10	13:10	14:10	15:10	16:10	17:10	18:10	19:10	20:10	21:10	22:10	23:10
	Neudorfer Hof	00:16	07:13	08:13	09:13	10:13	11:13	12:13	13:13	14:13	15:13	16:13	17:13	18:13	19:13	20:13	21:13	22:13	23:13
	Seestraße	00:17	07:14	08:14	09:14	10:14	11:14	12:14	13:14	14:14	15:14	16:14	17:14	18:14	19:14	20:14	21:14	22:14	23:14
	Michaelisstraße	00:18	07:15	08:15	09:15	10:15	11:15	12:15	13:15	14:15	15:15	16:15	17:15	18:15	19:15	20:15	21:15	22:15	23:15
	Schweriner Straße	00:19	07:16	08:16	09:16	10:16	11:16	12:16	13:16	14:16	15:16	16:16	17:16	18:16	19:16	20:16	21:16	22:16	23:16
	Amselweg	00:19	07:16	08:16	09:16	10:16	11:16	12:16	13:16	14:16	15:16	16:16	17:16	18:16	19:16	20:16	21:16	22:16	23:16
	Sana-Klinik	00:20	07:17	08:17	09:17	10:17	11:17	12:17	13:17	14:17	15:17	16:17	17:17	18:17	19:17	20:17	21:17	22:17	23:17
	Friedhof	00:20	07:17	08:17	09:17	10:17	11:17	12:17	13:17	14:17	15:17	16:17	17:17	18:17	19:17	20:17	21:17	22:17	23:17
	Neuapostolische Kirche	00:21	07:18	08:18	09:18	10:18	11:18	12:18	13:18	14:18	15:18	16:18	17:18	18:18	19:18	20:18	21:18	22:18	23:18
	Fritz-Reuter-Straße	00:22	07:19	08:19	09:19	10:19	11:19	12:19	13:19	14:19	15:19	16:19	17:19	18:19	19:19	20:19	21:19	22:19	23:19
	Klinik	00:25	07:22	08:22	09:22	10:22	11:22	12:22	13:22	14:22	15:22	16:22	17:22	18:22	19:22	20:22	21:22	22:22	23:22
	Elisabethstraße	00:27	07:24	08:24	09:24	10:24	11:24	12:24	13:24	14:24	15:24	16:24	17:24	18:24	19:24	20:24	21:24	22:24	23:24
	Bf./ZOB an	00:29	07:26	08:26	09:26	10:26	11:26	12:26	13:26	14:26	15:26	16:26	17:26	18:26	19:26	20:26	21:26	22:26	23:26
	Bahn an	07:28	08:28	09:28	10:28	11:28	12:28	13:28	14:28	15:28	16:28	17:28	18:28	19:28	20:28	21:28	22:28	23:28	
	Bahn ab	07:29	08:29	09:29	10:29	11:29	12:29	13:29	14:29	15:29	16:29	17:29	18:29	19:29	20:29	21:29	22:29	23:29	
	Bf/ZOB ab	00:33	07:30	08:30	09:30	10:30	11:30	12:30	13:30	14:30	15:30	16:30	17:30	18:30	19:30	20:30	21:30	22:30	23:30
	Am Am Stadtgraben (weiter als Linie 5504)	00:36	07:33	08:33	09:33	10:33	11:33	12:33	13:33	14:33	15:33	16:33	17:33	18:33	19:33	20:33	21:33	22:33	23:33

Kreis Ostholstein
Neustrukturierung des Buslinienetzes
 Fahrplankonzept
Eutin Stadtbus 5505
 Eutin, Bf/ZOB - Famila - Bf/ZOB

Mo-Fr (F)	Profil	H-A	H-A	H-A	H-A	H-A	H-A	H-A	H-A	H-A	H-A	H-A	H-A	H-A	H-A	H-A	H-A	H-A	H-A
Hinweg	Fahrt #		1	2	3	4	5	6	7	8	9	10	11	12	13	14	15	16	17
Bemerkung / Einschränkung																			
Eutin	Am Am Stadtgraben	00:00	05:54	6:54	7:54	8:54	9:54	10:54	11:54	12:54	13:54	14:54	15:54	16:54	17:54	18:54	19:54	20:54	21:54
	Bf/ZOB an	00:03	05:57	06:57	07:57	08:57	09:57	10:57	11:57	12:57	13:57	14:57	15:57	16:57	17:57	18:57	19:57	20:57	21:57
	Bahn an		05:58	06:58	07:58	08:58	09:58	10:58	11:58	12:58	13:58	14:58	15:58	16:58	17:58	18:58	19:58	20:58	21:58
	Bahn ab		05:59	06:59	07:59	08:59	09:59	10:59	11:59	12:59	13:59	14:59	15:59	16:59	17:59	18:59	19:59	20:59	21:59
	Bf/ZOB ab	00:03	06:00	07:00	08:00	09:00	10:00	11:00	12:00	13:00	14:00	15:00	16:00	17:00	18:00	19:00	20:00	21:00	22:00
	Elisabethstraße	00:05	06:02	07:02	08:02	09:02	10:02	11:02	12:02	13:02	14:02	15:02	16:02	17:02	18:02	19:02	20:02	21:02	22:02
	Klinik	00:07	06:04	07:04	08:04	09:04	10:04	11:04	12:04	13:04	14:04	15:04	16:04	17:04	18:04	19:04	20:04	21:04	22:04
	Fritz-Reuter-Straße	00:10	06:07	07:07	08:07	09:07	10:07	11:07	12:07	13:07	14:07	15:07	16:07	17:07	18:07	19:07	20:07	21:07	22:07
	Neuapostolische Kirche	00:11	06:08	07:08	08:08	09:08	10:08	11:08	12:08	13:08	14:08	15:08	16:08	17:08	18:08	19:08	20:08	21:08	22:08
	Friedhof	00:12	06:09	07:09	08:09	09:09	10:09	11:09	12:09	13:09	14:09	15:09	16:09	17:09	18:09	19:09	20:09	21:09	22:09
	Sana-Klinik	00:13	06:10	07:10	08:10	09:10	10:10	11:10	12:10	13:10	14:10	15:10	16:10	17:10	18:10	19:10	20:10	21:10	22:10
	Amselweg	00:14	06:11	07:11	08:11	09:11	10:11	11:11	12:11	13:11	14:11	15:11	16:11	17:11	18:11	19:11	20:11	21:11	22:11
	Schweriner Straße	00:15	06:12	07:12	08:12	09:12	10:12	11:12	12:12	13:12	14:12	15:12	16:12	17:12	18:12	19:12	20:12	21:12	22:12
	Michaelisstraße	00:16	06:13	07:13	08:13	09:13	10:13	11:13	12:13	13:13	14:13	15:13	16:13	17:13	18:13	19:13	20:13	21:13	22:13
	Seestraße	00:17	06:14	07:14	08:14	09:14	10:14	11:14	12:14	13:14	14:14	15:14	16:14	17:14	18:14	19:14	20:14	21:14	22:14
	Neudorfer Hof	00:18	06:15	07:15	08:15	09:15	10:15	11:15	12:15	13:15	14:15	15:15	16:15	17:15	18:15	19:15	20:15	21:15	22:15
	Famila	00:19	06:16	07:16	08:16	09:16	10:16	11:16	12:16	13:16	14:16	15:16	16:16	17:16	18:16	19:16	20:16	21:16	22:16
	Königsberger Straße	00:20	06:17	07:17	08:17	09:17	10:17	11:17	12:17	13:17	14:17	15:17	16:17	17:17	18:17	19:17	20:17	21:17	22:17
	Neustettiner Straße	00:21	06:18	07:18	08:18	09:18	10:18	11:18	12:18	13:18	14:18	15:18	16:18	17:18	18:18	19:18	20:18	21:18	22:18
	Perla	00:22	06:19	07:19	08:19	09:19	10:19	11:19	12:19	13:19	14:19	15:19	16:19	17:19	18:19	19:19	20:19	21:19	22:19
	Anny-Trap Straße 2	00:23	06:20	07:20	08:20	09:20	10:20	11:20	12:20	13:20	14:20	15:20	16:20	17:20	18:20	19:20	20:20	21:20	22:20
	Anny-Trap Straße 1	00:24	06:21	07:21	08:21	09:21	10:21	11:21	12:21	13:21	14:21	15:21	16:21	17:21	18:21	19:21	20:21	21:21	22:21
	Gustav-Peters-Schule	00:25	06:22	07:22	08:22	09:22	10:22	11:22	12:22	13:22	14:22	15:22	16:22	17:22	18:22	19:22	20:22	21:22	22:22
	Blaue Lehmkuhle	00:26	06:23	07:23	08:23	09:23	10:23	11:23	12:23	13:23	14:23	15:23	16:23	17:23	18:23	19:23	20:23	21:23	22:23
	Fritz-Reuter-Straße	00:27	06:24	07:24	08:24	09:24	10:24	11:24	12:24	13:24	14:24	15:24	16:24	17:24	18:24	19:24	20:24	21:24	22:24
	Bf./ZOB an	00:29	06:26	07:26	08:26	09:26	10:26	11:26	12:26	13:26	14:26	15:26	16:26	17:26	18:26	19:26	20:26	21:26	22:26
	Bahn an		06:28	07:28	08:28	09:28	10:28	11:28	12:28	13:28	14:28	15:28	16:28	17:28	18:28	19:28	20:28	21:28	22:28
	Bahn ab		06:29	07:29	08:29	09:29	10:29	11:29	12:29	13:29	14:29	15:29	16:29	17:29	18:29	19:29	20:29	21:29	22:29
	Bf/ZOB ab	00:33	06:30	07:30	08:30	09:30	10:30	11:30	12:30	13:30	14:30	15:30	16:30	17:30	18:30	19:30	20:30	21:30	22:30
	Am Am Stadtgraben (weiter als Linie 5504)	00:36	06:33	07:33	08:33	09:33	10:33	11:33	12:33	13:33	14:33	15:33	16:33	17:33	18:33	19:33	20:33	21:33	22:33

Kreis Ostholstein
Neustrukturierung des Buslinienetzes
 Fahrplankonzept
Eutin Stadtbus 5505
 Eutin, Bf/ZOB - Famila - Bf/ZOB

Mo-Fr (F)	Profil	R-A	R-A	R-A	R-A	R-A	R-A	R-A	R-A	R-A	R-A	R-A	R-A	R-A	R-A	R-A	R-A	R-A	R-A
Rückweg	Fahrt #		18	19	20	21	22	23	24	25	26	27	28	29	30	31	32	33	34
Bemerkung / Einschränkung																			
Eutin	Am Am Stadtgraben	00:00	06:54:00	7:54	8:54	9:54	10:54	11:54	12:54	13:54	14:54	15:54	16:54	17:54	18:54	19:54	20:54	21:54	22:54
	Bf/ZOB an	00:03	06:57	07:57	08:57	09:57	10:57	11:57	12:57	13:57	14:57	15:57	16:57	17:57	18:57	19:57	20:57	21:57	22:57
	Bahn an		06:58	07:58	08:58	09:58	10:58	11:58	12:58	13:58	14:58	15:58	16:58	17:58	18:58	19:58	20:58	21:58	22:58
	Bahn ab		06:59	07:59	08:59	09:59	10:59	11:59	12:59	13:59	14:59	15:59	16:59	17:59	18:59	19:59	20:59	21:59	22:59
	Bf/ZOB ab	00:03	07:00	08:00	09:00	10:00	11:00	12:00	13:00	14:00	15:00	16:00	17:00	18:00	19:00	20:00	21:00	22:00	23:00
	Fritz-Reuter-Straße	00:05	07:02	08:02	09:02	10:02	11:02	12:02	13:02	14:02	15:02	16:02	17:02	18:02	19:02	20:02	21:02	22:02	23:02
	Blaue Lehmkuhle	00:06	07:03	08:03	09:03	10:03	11:03	12:03	13:03	14:03	15:03	16:03	17:03	18:03	19:03	20:03	21:03	22:03	23:03
	Gustav-Peters-Schule	00:07	07:04	08:04	09:04	10:04	11:04	12:04	13:04	14:04	15:04	16:04	17:04	18:04	19:04	20:04	21:04	22:04	23:04
	Anny-Trap Straße 1	00:08	07:05	08:05	09:05	10:05	11:05	12:05	13:05	14:05	15:05	16:05	17:05	18:05	19:05	20:05	21:05	22:05	23:05
	Anny-Trap Straße 2	00:09	07:06	08:06	09:06	10:06	11:06	12:06	13:06	14:06	15:06	16:06	17:06	18:06	19:06	20:06	21:06	22:06	23:06
	Perla	00:10	07:07	08:07	09:07	10:07	11:07	12:07	13:07	14:07	15:07	16:07	17:07	18:07	19:07	20:07	21:07	22:07	23:07
	Neustettiner Straße	00:11	07:08	08:08	09:08	10:08	11:08	12:08	13:08	14:08	15:08	16:08	17:08	18:08	19:08	20:08	21:08	22:08	23:08
	Königsberger Straße	00:12	07:09	08:09	09:09	10:09	11:09	12:09	13:09	14:09	15:09	16:09	17:09	18:09	19:09	20:09	21:09	22:09	23:09
	Famila	00:13	07:10	08:10	09:10	10:10	11:10	12:10	13:10	14:10	15:10	16:10	17:10	18:10	19:10	20:10	21:10	22:10	23:10
	Neudorfer Hof	00:16	07:13	08:13	09:13	10:13	11:13	12:13	13:13	14:13	15:13	16:13	17:13	18:13	19:13	20:13	21:13	22:13	23:13
	Seestraße	00:17	07:14	08:14	09:14	10:14	11:14	12:14	13:14	14:14	15:14	16:14	17:14	18:14	19:14	20:14	21:14	22:14	23:14
	Michaelisstraße	00:18	07:15	08:15	09:15	10:15	11:15	12:15	13:15	14:15	15:15	16:15	17:15	18:15	19:15	20:15	21:15	22:15	23:15
	Schweriner Straße	00:19	07:16	08:16	09:16	10:16	11:16	12:16	13:16	14:16	15:16	16:16	17:16	18:16	19:16	20:16	21:16	22:16	23:16
	Amselweg	00:19	07:16	08:16	09:16	10:16	11:16	12:16	13:16	14:16	15:16	16:16	17:16	18:16	19:16	20:16	21:16	22:16	23:16
	Sana-Klinik	00:20	07:17	08:17	09:17	10:17	11:17	12:17	13:17	14:17	15:17	16:17	17:17	18:17	19:17	20:17	21:17	22:17	23:17
	Friedhof	00:20	07:17	08:17	09:17	10:17	11:17	12:17	13:17	14:17	15:17	16:17	17:17	18:17	19:17	20:17	21:17	22:17	23:17
	Neuapostolische Kirche	00:21	07:18	08:18	09:18	10:18	11:18	12:18	13:18	14:18	15:18	16:18	17:18	18:18	19:18	20:18	21:18	22:18	23:18
	Fritz-Reuter-Straße	00:22	07:19	08:19	09:19	10:19	11:19	12:19	13:19	14:19	15:19	16:19	17:19	18:19	19:19	20:19	21:19	22:19	23:19
	Klinik	00:25	07:22	08:22	09:22	10:22	11:22	12:22	13:22	14:22	15:22	16:22	17:22	18:22	19:22	20:22	21:22	22:22	23:22
	Elisabethstraße	00:27	07:24	08:24	09:24	10:24	11:24	12:24	13:24	14:24	15:24	16:24	17:24	18:24	19:24	20:24	21:24	22:24	23:24
	Bf./ZOB an	00:29	07:26	08:26	09:26	10:26	11:26	12:26	13:26	14:26	15:26	16:26	17:26	18:26	19:26	20:26	21:26	22:26	23:26
	Bahn an		07:28	08:28	09:28	10:28	11:28	12:28	13:28	14:28	15:28	16:28	17:28	18:28	19:28	20:28	21:28	22:28	23:28
	Bahn ab		07:29	08:29	09:29	10:29	11:29	12:29	13:29	14:29	15:29	16:29	17:29	18:29	19:29	20:29	21:29	22:29	23:29
	Bf/ZOB ab	00:33	07:30	08:30	09:30	10:30	11:30	12:30	13:30	14:30	15:30	16:30	17:30	18:30	19:30	20:30	21:30	22:30	23:30
	Am Am Stadtgraben (weiter als Linie 5504)	00:36	07:33	08:33	09:33	10:33	11:33	12:33	13:33	14:33	15:33	16:33	17:33	18:33	19:33	20:33	21:33	22:33	23:33

Kreis Ostholstein
Neustrukturierung des Buslinienetzes
 Fahrplankonzept
Eutin Stadtbus 5505
 Eutin, Bf/ZOB - Famila - Bf/ZOB

Sa	Profil	H-A	H-A	H-A	H-A	H-A	H-A	H-A	H-A	H-A	H-A	H-A	H-A	H-A	H-A	H-A	H-A	H-A
Hinweg	Fahrt #		1	2	3	4	5	6	7	8	9	10	11	12	13	14	15	16
Bemerkung / Einschränkung																		
Eutin	Am Am Stadtgraben	00:00	06:54:00	7:54	8:54	9:54	10:54	11:54	12:54	13:54	14:54	15:54	16:54	17:54	18:54	19:54	20:54	21:54
	Bf/ZOB an	00:03	06:57	07:57	08:57	09:57	10:57	11:57	12:57	13:57	14:57	15:57	16:57	17:57	18:57	19:57	20:57	21:57
	Bahn an		06:58	07:58	08:58	09:58	10:58	11:58	12:58	13:58	14:58	15:58	16:58	17:58	18:58	19:58	20:58	21:58
	Bahn ab		06:59	07:59	08:59	09:59	10:59	11:59	12:59	13:59	14:59	15:59	16:59	17:59	18:59	19:59	20:59	21:59
	Bf/ZOB ab	00:03	07:00	08:00	09:00	10:00	11:00	12:00	13:00	14:00	15:00	16:00	17:00	18:00	19:00	20:00	21:00	22:00
	Elisabethstraße	00:05	07:02	08:02	09:02	10:02	11:02	12:02	13:02	14:02	15:02	16:02	17:02	18:02	19:02	20:02	21:02	22:02
	Klinik	00:07	07:04	08:04	09:04	10:04	11:04	12:04	13:04	14:04	15:04	16:04	17:04	18:04	19:04	20:04	21:04	22:04
	Fritz-Reuter-Straße	00:10	07:07	08:07	09:07	10:07	11:07	12:07	13:07	14:07	15:07	16:07	17:07	18:07	19:07	20:07	21:07	22:07
	Neuapostolische Kirche	00:11	07:08	08:08	09:08	10:08	11:08	12:08	13:08	14:08	15:08	16:08	17:08	18:08	19:08	20:08	21:08	22:08
	Friedhof	00:12	07:09	08:09	09:09	10:09	11:09	12:09	13:09	14:09	15:09	16:09	17:09	18:09	19:09	20:09	21:09	22:09
	Sana-Klinik	00:13	07:10	08:10	09:10	10:10	11:10	12:10	13:10	14:10	15:10	16:10	17:10	18:10	19:10	20:10	21:10	22:10
	Amselweg	00:14	07:11	08:11	09:11	10:11	11:11	12:11	13:11	14:11	15:11	16:11	17:11	18:11	19:11	20:11	21:11	22:11
	Schweriner Straße	00:15	07:12	08:12	09:12	10:12	11:12	12:12	13:12	14:12	15:12	16:12	17:12	18:12	19:12	20:12	21:12	22:12
	Michaelisstraße	00:16	07:13	08:13	09:13	10:13	11:13	12:13	13:13	14:13	15:13	16:13	17:13	18:13	19:13	20:13	21:13	22:13
	Seestraße	00:17	07:14	08:14	09:14	10:14	11:14	12:14	13:14	14:14	15:14	16:14	17:14	18:14	19:14	20:14	21:14	22:14
	Neudorfer Hof	00:18	07:15	08:15	09:15	10:15	11:15	12:15	13:15	14:15	15:15	16:15	17:15	18:15	19:15	20:15	21:15	22:15
	Famila	00:19	07:16	08:16	09:16	10:16	11:16	12:16	13:16	14:16	15:16	16:16	17:16	18:16	19:16	20:16	21:16	22:16
	Königsberger Straße	00:20	07:17	08:17	09:17	10:17	11:17	12:17	13:17	14:17	15:17	16:17	17:17	18:17	19:17	20:17	21:17	22:17
	Neustettiner Straße	00:21	07:18	08:18	09:18	10:18	11:18	12:18	13:18	14:18	15:18	16:18	17:18	18:18	19:18	20:18	21:18	22:18
	Perla	00:22	07:19	08:19	09:19	10:19	11:19	12:19	13:19	14:19	15:19	16:19	17:19	18:19	19:19	20:19	21:19	22:19
	Anny-Trap Straße 2	00:23	07:20	08:20	09:20	10:20	11:20	12:20	13:20	14:20	15:20	16:20	17:20	18:20	19:20	20:20	21:20	22:20
	Anny-Trap Straße 1	00:24	07:21	08:21	09:21	10:21	11:21	12:21	13:21	14:21	15:21	16:21	17:21	18:21	19:21	20:21	21:21	22:21
	Gustav-Peters-Schule	00:25	07:22	08:22	09:22	10:22	11:22	12:22	13:22	14:22	15:22	16:22	17:22	18:22	19:22	20:22	21:22	22:22
	Blaue Lehmkuhle	00:26	07:23	08:23	09:23	10:23	11:23	12:23	13:23	14:23	15:23	16:23	17:23	18:23	19:23	20:23	21:23	22:23
	Fritz-Reuter-Straße	00:27	07:24	08:24	09:24	10:24	11:24	12:24	13:24	14:24	15:24	16:24	17:24	18:24	19:24	20:24	21:24	22:24
	Bf./ZOB an	00:29	07:26	08:26	09:26	10:26	11:26	12:26	13:26	14:26	15:26	16:26	17:26	18:26	19:26	20:26	21:26	22:26
	Bahn an		07:28	08:28	09:28	10:28	11:28	12:28	13:28	14:28	15:28	16:28	17:28	18:28	19:28	20:28	21:28	22:28
	Bahn ab		07:29	08:29	09:29	10:29	11:29	12:29	13:29	14:29	15:29	16:29	17:29	18:29	19:29	20:29	21:29	22:29
	Bf/ZOB ab	00:33	07:30	08:30	09:30	10:30	11:30	12:30	13:30	14:30	15:30	16:30	17:30	18:30	19:30	20:30	21:30	22:30
	Am Am Stadtgraben (weiter als Linie 5504)	00:36	07:33	08:33	09:33	10:33	11:33	12:33	13:33	14:33	15:33	16:33	17:33	18:33	19:33	20:33	21:33	22:33

Kreis Ostholstein
Neustrukturierung des Buslinienetzes
 Fahrplankonzept
Eutin Stadtbus 5505
 Eutin, Bf/ZOB - Famila - Bf/ZOB

Sa	Profil	R-A	R-A	R-A	R-A	R-A	R-A	R-A	R-A	R-A	R-A	R-A	R-A	R-A	R-A	R-A	R-A	R-A
Rückweg	Fahrt #		18	19	20	21	22	23	24	25	26	27	28	29	30	31	32	33
Bemerkung / Einschränkung																		
Eutin	Am Am Stadtgraben	00:00	07:54:00	8:54	9:54	10:54	11:54	12:54	13:54	14:54	15:54	16:54	17:54	18:54	19:54	20:54	21:54	22:54
	Bf/ZOB an	00:03	07:57	08:57	09:57	10:57	11:57	12:57	13:57	14:57	15:57	16:57	17:57	18:57	19:57	20:57	21:57	22:57
	Bahn an		07:58	08:58	09:58	10:58	11:58	12:58	13:58	14:58	15:58	16:58	17:58	18:58	19:58	20:58	21:58	22:58
	Bahn ab		07:59	08:59	09:59	10:59	11:59	12:59	13:59	14:59	15:59	16:59	17:59	18:59	19:59	20:59	21:59	22:59
	Bf/ZOB ab	00:03	08:00	09:00	10:00	11:00	12:00	13:00	14:00	15:00	16:00	17:00	18:00	19:00	20:00	21:00	22:00	23:00
	Fritz-Reuter-Straße	00:05	08:02	09:02	10:02	11:02	12:02	13:02	14:02	15:02	16:02	17:02	18:02	19:02	20:02	21:02	22:02	23:02
	Blaue Lehmkuhle	00:06	08:03	09:03	10:03	11:03	12:03	13:03	14:03	15:03	16:03	17:03	18:03	19:03	20:03	21:03	22:03	23:03
	Gustav-Peters-Schule	00:07	08:04	09:04	10:04	11:04	12:04	13:04	14:04	15:04	16:04	17:04	18:04	19:04	20:04	21:04	22:04	23:04
	Anny-Trap Straße 1	00:08	08:05	09:05	10:05	11:05	12:05	13:05	14:05	15:05	16:05	17:05	18:05	19:05	20:05	21:05	22:05	23:05
	Anny-Trap Straße 2	00:09	08:06	09:06	10:06	11:06	12:06	13:06	14:06	15:06	16:06	17:06	18:06	19:06	20:06	21:06	22:06	23:06
	Perla	00:10	08:07	09:07	10:07	11:07	12:07	13:07	14:07	15:07	16:07	17:07	18:07	19:07	20:07	21:07	22:07	23:07
	Neustettiner Straße	00:11	08:08	09:08	10:08	11:08	12:08	13:08	14:08	15:08	16:08	17:08	18:08	19:08	20:08	21:08	22:08	23:08
	Königsberger Straße	00:12	08:09	09:09	10:09	11:09	12:09	13:09	14:09	15:09	16:09	17:09	18:09	19:09	20:09	21:09	22:09	23:09
	Famila	00:13	08:10	09:10	10:10	11:10	12:10	13:10	14:10	15:10	16:10	17:10	18:10	19:10	20:10	21:10	22:10	23:10
	Neudorfer Hof	00:16	08:13	09:13	10:13	11:13	12:13	13:13	14:13	15:13	16:13	17:13	18:13	19:13	20:13	21:13	22:13	23:13
	Seestraße	00:17	08:14	09:14	10:14	11:14	12:14	13:14	14:14	15:14	16:14	17:14	18:14	19:14	20:14	21:14	22:14	23:14
	Michaelisstraße	00:18	08:15	09:15	10:15	11:15	12:15	13:15	14:15	15:15	16:15	17:15	18:15	19:15	20:15	21:15	22:15	23:15
	Schweriner Straße	00:19	08:16	09:16	10:16	11:16	12:16	13:16	14:16	15:16	16:16	17:16	18:16	19:16	20:16	21:16	22:16	23:16
	Amselweg	00:19	08:16	09:16	10:16	11:16	12:16	13:16	14:16	15:16	16:16	17:16	18:16	19:16	20:16	21:16	22:16	23:16
	Sana-Klinik	00:20	08:17	09:17	10:17	11:17	12:17	13:17	14:17	15:17	16:17	17:17	18:17	19:17	20:17	21:17	22:17	23:17
	Friedhof	00:20	08:17	09:17	10:17	11:17	12:17	13:17	14:17	15:17	16:17	17:17	18:17	19:17	20:17	21:17	22:17	23:17
	Neuapostolische Kirche	00:21	08:18	09:18	10:18	11:18	12:18	13:18	14:18	15:18	16:18	17:18	18:18	19:18	20:18	21:18	22:18	23:18
	Fritz-Reuter-Straße	00:22	08:19	09:19	10:19	11:19	12:19	13:19	14:19	15:19	16:19	17:19	18:19	19:19	20:19	21:19	22:19	23:19
	Klinik	00:25	08:22	09:22	10:22	11:22	12:22	13:22	14:22	15:22	16:22	17:22	18:22	19:22	20:22	21:22	22:22	23:22
	Elisabethstraße	00:27	08:24	09:24	10:24	11:24	12:24	13:24	14:24	15:24	16:24	17:24	18:24	19:24	20:24	21:24	22:24	23:24
	Bf./ZOB an	00:29	08:26	09:26	10:26	11:26	12:26	13:26	14:26	15:26	16:26	17:26	18:26	19:26	20:26	21:26	22:26	23:26
	Bahn an		08:28	09:28	10:28	11:28	12:28	13:28	14:28	15:28	16:28	17:28	18:28	19:28	20:28	21:28	22:28	23:28
	Bahn ab		08:29	09:29	10:29	11:29	12:29	13:29	14:29	15:29	16:29	17:29	18:29	19:29	20:29	21:29	22:29	23:29
	Bf/ZOB ab	00:33	08:30	09:30	10:30	11:30	12:30	13:30	14:30	15:30	16:30	17:30	18:30	19:30	20:30	21:30	22:30	23:30
	Am Am Stadtgraben (weiter als Linie 5504)	00:36	08:33	09:33	10:33	11:33	12:33	13:33	14:33	15:33	16:33	17:33	18:33	19:33	20:33	21:33	22:33	23:33

Kreis Ostholstein
Neustrukturierung des Buslinienetzes
 Fahrplankonzept
Eutin Stadtbus 5505
 Eutin, Bf/ZOB - Famila - Bf/ZOB

So	Profil	H-A	H-A	H-A	H-A	H-A	H-A	H-A	H-A	H-A	H-A	H-A	H-A	H-A	H-A	H-A	H-A
Hinweg	Fahrt #		1	2	3	4	5	6	7	8	9	10	11	12	13	14	15
Bemerkung / Einschränkung																	
Eutin	Am Am Stadtgraben	00:00	07:54:00	8:54	9:54	10:54	11:54	12:54	13:54	14:54	15:54	16:54	17:54	18:54	19:54	20:54	21:54
	Bf/ZOB an	00:03	07:57	08:57	09:57	10:57	11:57	12:57	13:57	14:57	15:57	16:57	17:57	18:57	19:57	20:57	21:57
	Bahn an		05:58	06:58	07:58	08:58	09:58	10:58	11:58	12:58	13:58	14:58	15:58	16:58	17:58	18:58	19:58
	Bahn ab		05:59	06:59	07:59	08:59	09:59	10:59	11:59	12:59	13:59	14:59	15:59	16:59	17:59	18:59	19:59
	Bf/ZOB ab	00:03	08:00	09:00	10:00	11:00	12:00	13:00	14:00	15:00	16:00	17:00	18:00	19:00	20:00	21:00	22:00
	Elisabethstraße	00:05	08:02	09:02	10:02	11:02	12:02	13:02	14:02	15:02	16:02	17:02	18:02	19:02	20:02	21:02	22:02
	Klinik	00:07	08:04	09:04	10:04	11:04	12:04	13:04	14:04	15:04	16:04	17:04	18:04	19:04	20:04	21:04	22:04
	Fritz-Reuter-Straße	00:10	08:07	09:07	10:07	11:07	12:07	13:07	14:07	15:07	16:07	17:07	18:07	19:07	20:07	21:07	22:07
	Neuapostolische Kirche	00:11	08:08	09:08	10:08	11:08	12:08	13:08	14:08	15:08	16:08	17:08	18:08	19:08	20:08	21:08	22:08
	Friedhof	00:12	08:09	09:09	10:09	11:09	12:09	13:09	14:09	15:09	16:09	17:09	18:09	19:09	20:09	21:09	22:09
	Sana-Klinik	00:13	08:10	09:10	10:10	11:10	12:10	13:10	14:10	15:10	16:10	17:10	18:10	19:10	20:10	21:10	22:10
	Amselweg	00:14	08:11	09:11	10:11	11:11	12:11	13:11	14:11	15:11	16:11	17:11	18:11	19:11	20:11	21:11	22:11
	Schweriner Straße	00:15	08:12	09:12	10:12	11:12	12:12	13:12	14:12	15:12	16:12	17:12	18:12	19:12	20:12	21:12	22:12
	Michaelisstraße	00:16	08:13	09:13	10:13	11:13	12:13	13:13	14:13	15:13	16:13	17:13	18:13	19:13	20:13	21:13	22:13
	Seestraße	00:17	08:14	09:14	10:14	11:14	12:14	13:14	14:14	15:14	16:14	17:14	18:14	19:14	20:14	21:14	22:14
	Neudorfer Hof	00:18	08:15	09:15	10:15	11:15	12:15	13:15	14:15	15:15	16:15	17:15	18:15	19:15	20:15	21:15	22:15
	Famila	00:19	08:16	09:16	10:16	11:16	12:16	13:16	14:16	15:16	16:16	17:16	18:16	19:16	20:16	21:16	22:16
	Königsberger Straße	00:20	08:17	09:17	10:17	11:17	12:17	13:17	14:17	15:17	16:17	17:17	18:17	19:17	20:17	21:17	22:17
	Neustettiner Straße	00:21	08:18	09:18	10:18	11:18	12:18	13:18	14:18	15:18	16:18	17:18	18:18	19:18	20:18	21:18	22:18
	Perla	00:22	08:19	09:19	10:19	11:19	12:19	13:19	14:19	15:19	16:19	17:19	18:19	19:19	20:19	21:19	22:19
	Anny-Trap Straße 2	00:23	08:20	09:20	10:20	11:20	12:20	13:20	14:20	15:20	16:20	17:20	18:20	19:20	20:20	21:20	22:20
	Anny-Trap Straße 1	00:24	08:21	09:21	10:21	11:21	12:21	13:21	14:21	15:21	16:21	17:21	18:21	19:21	20:21	21:21	22:21
	Gustav-Peters-Schule	00:25	08:22	09:22	10:22	11:22	12:22	13:22	14:22	15:22	16:22	17:22	18:22	19:22	20:22	21:22	22:22
	Blaue Lehmkuhle	00:26	08:23	09:23	10:23	11:23	12:23	13:23	14:23	15:23	16:23	17:23	18:23	19:23	20:23	21:23	22:23
	Fritz-Reuter-Straße	00:27	08:24	09:24	10:24	11:24	12:24	13:24	14:24	15:24	16:24	17:24	18:24	19:24	20:24	21:24	22:24
	Bf./ZOB an	00:29	08:26	09:26	10:26	11:26	12:26	13:26	14:26	15:26	16:26	17:26	18:26	19:26	20:26	21:26	22:26
	Bahn an		08:28	09:28	10:28	11:28	12:28	13:28	14:28	15:28	16:28	17:28	18:28	19:28	20:28	21:28	22:28
	Bahn ab		08:29	09:29	10:29	11:29	12:29	13:29	14:29	15:29	16:29	17:29	18:29	19:29	20:29	21:29	22:29
	Bf/ZOB ab	00:33	08:30	09:30	10:30	11:30	12:30	13:30	14:30	15:30	16:30	17:30	18:30	19:30	20:30	21:30	22:30
	Am Am Stadtgraben (weiter als Linie 5504)	00:36	08:33	09:33	10:33	11:33	12:33	13:33	14:33	15:33	16:33	17:33	18:33	19:33	20:33	21:33	22:33

Kreis Ostholstein
Neustrukturierung des Buslinienetzes
 Fahrplankonzept
Eutin Stadtbus 5505
 Eutin, Bf/ZOB - Famila - Bf/ZOB

So	Profil	R-A	R-A	R-A	R-A	R-A	R-A	R-A	R-A	R-A	R-A	R-A	R-A	R-A	R-A	R-A	R-A
Rückweg	Fahrt #		16	17	18	19	20	21	22	23	24	25	26	27	28	29	30
Bemerkung / Einschränkung																	
Eutin	Am Am Stadtgraben	00:00	08:54:00	9:54	10:54	11:54	12:54	13:54	14:54	15:54	16:54	17:54	18:54	19:54	20:54	21:54	22:54
	Bf/ZOB an	00:03	08:57	09:57	10:57	11:57	12:57	13:57	14:57	15:57	16:57	17:57	18:57	19:57	20:57	21:57	22:57
	Bahn an		06:58	07:58	08:58	09:58	10:58	11:58	12:58	13:58	14:58	15:58	16:58	17:58	18:58	19:58	20:58
	Bahn ab		06:59	07:59	08:59	09:59	10:59	11:59	12:59	13:59	14:59	15:59	16:59	17:59	18:59	19:59	20:59
	Bf/ZOB ab	00:03	09:00	10:00	11:00	12:00	13:00	14:00	15:00	16:00	17:00	18:00	19:00	20:00	21:00	22:00	23:00
	Fritz-Reuter-Straße	00:05	09:02	10:02	11:02	12:02	13:02	14:02	15:02	16:02	17:02	18:02	19:02	20:02	21:02	22:02	23:02
	Blaue Lehmkuhle	00:06	09:03	10:03	11:03	12:03	13:03	14:03	15:03	16:03	17:03	18:03	19:03	20:03	21:03	22:03	23:03
	Gustav-Peters-Schule	00:07	09:04	10:04	11:04	12:04	13:04	14:04	15:04	16:04	17:04	18:04	19:04	20:04	21:04	22:04	23:04
	Anny-Trap Straße 1	00:08	09:05	10:05	11:05	12:05	13:05	14:05	15:05	16:05	17:05	18:05	19:05	20:05	21:05	22:05	23:05
	Anny-Trap Straße 2	00:09	09:06	10:06	11:06	12:06	13:06	14:06	15:06	16:06	17:06	18:06	19:06	20:06	21:06	22:06	23:06
	Perla	00:10	09:07	10:07	11:07	12:07	13:07	14:07	15:07	16:07	17:07	18:07	19:07	20:07	21:07	22:07	23:07
	Neustettiner Straße	00:11	09:08	10:08	11:08	12:08	13:08	14:08	15:08	16:08	17:08	18:08	19:08	20:08	21:08	22:08	23:08
	Königsberger Straße	00:12	09:09	10:09	11:09	12:09	13:09	14:09	15:09	16:09	17:09	18:09	19:09	20:09	21:09	22:09	23:09
	Famila	00:13	09:10	10:10	11:10	12:10	13:10	14:10	15:10	16:10	17:10	18:10	19:10	20:10	21:10	22:10	23:10
	Neudorfer Hof	00:16	09:13	10:13	11:13	12:13	13:13	14:13	15:13	16:13	17:13	18:13	19:13	20:13	21:13	22:13	23:13
	Seestraße	00:17	09:14	10:14	11:14	12:14	13:14	14:14	15:14	16:14	17:14	18:14	19:14	20:14	21:14	22:14	23:14
	Michaelisstraße	00:18	09:15	10:15	11:15	12:15	13:15	14:15	15:15	16:15	17:15	18:15	19:15	20:15	21:15	22:15	23:15
	Schweriner Straße	00:19	09:16	10:16	11:16	12:16	13:16	14:16	15:16	16:16	17:16	18:16	19:16	20:16	21:16	22:16	23:16
	Amselweg	00:19	09:16	10:16	11:16	12:16	13:16	14:16	15:16	16:16	17:16	18:16	19:16	20:16	21:16	22:16	23:16
	Sana-Klinik	00:20	09:17	10:17	11:17	12:17	13:17	14:17	15:17	16:17	17:17	18:17	19:17	20:17	21:17	22:17	23:17
	Friedhof	00:20	09:17	10:17	11:17	12:17	13:17	14:17	15:17	16:17	17:17	18:17	19:17	20:17	21:17	22:17	23:17
	Neuapostolische Kirche	00:21	09:18	10:18	11:18	12:18	13:18	14:18	15:18	16:18	17:18	18:18	19:18	20:18	21:18	22:18	23:18
	Fritz-Reuter-Straße	00:22	09:19	10:19	11:19	12:19	13:19	14:19	15:19	16:19	17:19	18:19	19:19	20:19	21:19	22:19	23:19
	Klinik	00:25	09:22	10:22	11:22	12:22	13:22	14:22	15:22	16:22	17:22	18:22	19:22	20:22	21:22	22:22	23:22
	Elisabethstraße	00:27	09:24	10:24	11:24	12:24	13:24	14:24	15:24	16:24	17:24	18:24	19:24	20:24	21:24	22:24	23:24
	Bf./ZOB an	00:29	09:26	10:26	11:26	12:26	13:26	14:26	15:26	16:26	17:26	18:26	19:26	20:26	21:26	22:26	23:26
	Bahn an		09:28	10:28	11:28	12:28	13:28	14:28	15:28	16:28	17:28	18:28	19:28	20:28	21:28	22:28	23:28
	Bahn ab		09:29	10:29	11:29	12:29	13:29	14:29	15:29	16:29	17:29	18:29	19:29	20:29	21:29	22:29	23:29
	Bf./ZOB ab	00:33	09:30	10:30	11:30	12:30	13:30	14:30	15:30	16:30	17:30	18:30	19:30	20:30	21:30	22:30	23:30
	Am Am Stadtgraben (weiter als Linie 5504)	00:36	09:33	10:33	11:33	12:33	13:33	14:33	15:33	16:33	17:33	18:33	19:33	20:33	21:33	22:33	23:33

Zeichenerklärung

H-A, H-B, ... Fahrplanvarianten Hinweg
 R-A, R-B, ... Fahrplanvarianten Rückweg