



KREIS  
OSTHOLSTEIN

# Dritter Regionaler Nahverkehrsplan



**Inhalt:**

|   |    |
|---|----|
| Einleitung.....   | 8  |
| 1. Ausgangslage.....  | 9  |
| 1.1. Räumliche Verflechtungen, Raumstruktur .....                   | 9  |
| 1.1.1. Einwohner und Siedlungsstruktur .....                        | 10 |
| 1.1.2. Beschäftigte und Pendlerbeziehungen .....                    | 13 |
| 1.1.3. Infrastruktur und Freizeitziele mit hoher ÖPNV-Relevanz..... | 16 |
| 1.1.4. Tourismus.....   | 16 |
| 1.1.5. Motorisierung.....   | 18 |
| 1.1.6. Schulstandorte und Schulverkehrsbeziehungen .....            | 20 |
| 1.1.7 Menschen mit Behinderungen .....                              | 24 |
| 1.2. Rechtliche Rahmenbedingungen.....                              | 25 |
| 1.2.1. Europäische Gesetzgebung.....                                | 25 |
| 1.2.2 . Bundesdeutsche Gesetzgebung.....                            | 26 |
| 1.2.3. Landesgesetzgebung .....                                     | 27 |
| 1.2.4. Vertragliche Regelungen .....                                | 30 |
| 1.4. ÖPNV-Nachfrage.....  | 33 |
| 2. ÖPNV-Angebot im Kreis Ostholstein .....                          | 37 |
| 2.1. Schienenpersonennahverkehr .....                               | 37 |
| 2.2. Straßengebundener ÖPNV/Buslinienverkehr.....                   | 38 |
| 2.3. Fahrzeugeinsatz: .....   | 49 |
| 2.4. Subunternehmer:.....   | 50 |
| 2.5. Soziale Standards:.....  | 50 |
| 2.6. Weitere Verkehrsangebote .....                                 | 50 |
| 2.7. Verknüpfungspunkte.....  | 50 |
| 2.7.1. Verknüpfungspunkte Bus – Schiene.....                        | 50 |
| 2.7.2. Verknüpfungspunkte Bus – Bus.....                            | 53 |
| 3. Angebotsqualität im Kreis Ostholstein .....                      | 54 |
| 3.1. Bewertung der Erschließungs- und Bedienungsqualität.....       | 54 |
| 3.2. Bewertung der Verbindungsqualität.....                         | 61 |
| 4. Tarife .....   | 69 |
| 5. Serviceangebote.....   | 70 |
| 6. Marketing.....   | 71 |
| 7. Bauliche Anlagen.....  | 72 |
| 8. Finanzierung.....  | 78 |
| 9. Bilanz des Zweiten RNVPs:.....                                   | 80 |

|   |     |
|---|-----|
| 10. Weiterentwicklung des ÖPNV:.....  | 82  |
| 10.1. Allgemeine verkehrspolitische Ziele des Kreises Ostholstein: .....    | 82  |
| 10.2. Grundsätze für die Weiterentwicklung des ÖPNV.....                    | 83  |
| 10.2.1. Schienenpersonennahverkehr .....                                    | 83  |
| 10.2.2. Zielvorgaben des Kreises Ostholstein.....                           | 84  |
| 10.2.3. Straßengebundener ÖPNV.....   | 84  |
| 10.2.4. Weiterentwicklung des Busliniennetzes: .....                        | 85  |
| 10.2.4.1. Stadtverkehr Eutin .....  | 86  |
| 10.2.4.2. Ergänzende bedarfsgesteuerte Verkehre .....                       | 86  |
| 10.2.4.3. Weitere verkehrliche Maßnahmen .....                              | 91  |
| 10.2.4.4. Maßnahmen im Zusammenhang mit der Festen Fehmarnbeltquerung.....  | 92  |
| 10.2.4.5. Schülerbeförderung .....  | 93  |
| 11. Nachfrageprognose .....   | 93  |
| 12. Tarifentwicklung.....   | 95  |
| 13. Barrierefreiheit .....  | 95  |
| 13.1. Erhöhung der Anteile von Niederflur- bzw. Low-Entry-Fahrzeugen: ..... | 96  |
| 13.2. Weitere Anforderungen an Fahrzeuge.....                               | 97  |
| 13.3. Anforderungen an Haltestellen .....                                   | 99  |
| 14. Marketing.....  | 100 |
| 15. Serviceangebote.....  | 101 |
| 16. Organisation .....  | 101 |
| 17. Finanzierung.....   | 101 |
| 17.1. Investitionen in die öffentliche Infrastruktur des ÖPNV .....         | 102 |
| 18. Fortführung wettbewerblicher Vergabeverfahren .....                     | 103 |
| 19. Zusammenstellung der dargestellten Maßnahmen .....                      | 105 |

## Abbildungen:

|   |     |
|---|-----|
| Abbildung 1: Bevölkerungsdichte und zentralörtliche Gliederung im Kreis Ostholstein                                 | 12  |
| Abbildung 2: Arbeitsplätze und bedeutende Freizeit- und Tourismusziele mit ÖPNV-Relevanz .....                      | 15  |
| Abbildung 3: Beherbergungskapazitäten nach Gemeinden .....  | 17  |
| Abbildung 4: Schulstandorte und Schularten im Kreis Ostholstein .....   | 22  |
| Abbildung 5: Entwicklung der Anzahl der Grundschüler- und Geburtenzahlen .....                                      | 23  |
| Abbildung 6 : Bestand Liniennetz im Kreis Ostholstein (Nord) .....  | 43  |
| Abbildung 7: Bestand Liniennetz im Kreis Ostholstein (Süd) .....  | 44  |
| Abbildung 8: Bestand Liniennetz Stadtverkehr Eutin und Hansestadt Lübeck .....                                      | 45  |
| Abbildung 9: AnrufBus-Logo .....  | 47  |
| Abbildung 10: AnrufBus-Bedienungsgebiet (hellgrün) .....  | 47  |
| Abbildung 11: Fahrtenverläufe des AnrufBusses am 16.01.2014.....  | 48  |
| Abbildung 12: Erschließungs- und Bedienungsqualität.....  | 60  |
| Abbildung 13: Beförderungsgeschwindigkeiten und Reisezeiten zwischen den zentralen Orten im Kreis Ostholstein ..... | 62  |
| Abbildung 14: Beförderungsgeschwindigkeiten zu den Hauptorten des jeweiligen Nahbereichs .....                      | 68  |
| Abbildung 15: Logo der Dachmarke "NAH.SH".....  | 71  |
| Abbildung 16: Screenshot von <a href="http://www.pendler-portal.de">www.pendler-portal.de</a> .....                 | 70  |
| Abbildung 17: Logo der Dachmarke „NAH.SH“ .....   | 71  |
| Abbildung 18: Erhebungsbogen zur Barrierefreiheit der Haltestellen .....  | 73  |
| Abbildung 19: Mögliches AnrufBus-Bedienungsgebiet Ahrensböök .....  | 88  |
| Abbildung 20: Mögliches AnrufBus-Bedienungsgebiet Eutin mit Umland .....  | 88  |
| Abbildung 21: Mögliche AnrufBus-Bedienungsgebiete im Kreis Ostholstein.....   | 90  |
| Abbildung 22: Mögliches ÖPNV- und SPNV-Szenario auf der Vogelfluglinie mit Bahnhof „Neustadt West“.....             | 93  |
| Abbildung 23: Relative Bevölkerungsentwicklung 2011-2025 im Kreis Ostholstein ....                                  | 94  |
| Abbildung 24: Relative Bevölkerungsentwicklung 2011-2025 im Kreis Ostholstein ....                                  | 95  |
| Abbildung 25: Konzessionslaufzeiten und Harmonisierungszeitpunkt .....  | 104 |

**Tabellen:**

|  |    |
|--|----|
| Tabelle 1: Bevölkerungsentwicklung im Kreis Ostholstein von 2005 bis 2013 .....      | 10 |
| Tabelle 2: Bevölkerung in den Städten und Gemeinden des Kreises Ostholstein.....     | 11 |
| Tabelle 3: Sozialversicherungspflichtig Beschäftigte .....                           | 14 |
| Tabelle 4: Verkehrsmittelwahl nach Kreisen und kreisfreien Städten.....              | 19 |
| Tabelle 5: Zumutbare Wartezeiten nach der Schülerbeförderungssatzung .....           | 29 |
| Tabelle 6: Beförderungsfälle (Jedermannverkehr) im Linienbündel Süd.....             | 34 |
| Tabelle 7: Beförderungsfälle (Jedermannverkehr) im Linienbündel Mitte .....          | 35 |
| Tabelle 8: Beförderungsfälle (Jedermannverkehr) im Linienbündel Nord .....           | 36 |
| Tabelle 9: Fahrplanleistungen im Linienbündel Süd .....                              | 39 |
| Tabelle 10: Fahrplanleistungen im Linienbündel Mitte .....                           | 40 |
| Tabelle 11: Fahrplanleistungen im Linienbündel Nord .....                            | 41 |
| Tabelle 12: Anteil der ALFA-Leistungen .....   | 48 |
| Tabelle 13: Fahrzeugeinsatz und Anteil der Niederflur- und Low-Entry-Fahrzeuge ....  | 49 |
| Tabelle 14: Verknüpfungspunkte Bahn - Bus.....                                       | 52 |
| Tabelle 15: Verknüpfungspunkte Bus - Bus.....  | 53 |
| Tabelle 16: Orte mit hoher Erschließungsqualität .....                               | 55 |
| Tabelle 17: Orte mit mittlerer Erschließungs- und Bedienungsqualität.....            | 56 |
| Tabelle 18: Orte, die lediglich über eine Grundversorgung .....                      | 58 |
| Tabelle 19: Orte ohne Bedienung außerhalb des Schülerverkehrs.....                   | 59 |
| Tabelle 20: Orte mit guter Verbindungsqualität.....                                  | 65 |
| Tabelle 21: Orte mit mittlerer Verbindungsqualität.....                              | 66 |
| Tabelle 22: Orte mit schlechter Verbindungsqualität.....                             | 67 |
| Tabelle 23: Orte ohne Verbindungen .....   | 67 |
| Tabelle 24: Anteil der Haltestellen mit barrierefreier Zuwegung zum Bussteig .....   | 74 |
| Tabelle 25: Anteil der Haltestellen mit ausreichender Beleuchtung .....              | 74 |
| Tabelle 26: Anteil der Haltestellen mit barrierefreier Radwegführung .....           | 74 |
| Tabelle 27: Anteil der Haltestellen mit barrierefreiem Verkehrsweg am Bussteig ..... | 75 |
| Tabelle 28: Anteil der Haltestellen mit barrierefreien Wegen .....                   | 75 |
| Tabelle 29: Anteil der Haltestellen mit barrierefreien Einbauten .....               | 75 |
| Tabelle 30: Anteil der Haltestellen mit Niveausgleich .....                          | 76 |
| Tabelle 31: Anteil der Haltestellen mit farblich abgesetzter Bussteigkante .....     | 76 |
| Tabelle 32: Anteil der Haltestellen mit Bodenindikatoren.....                        | 76 |
| Tabelle 33: Anteil der Haltestellen mit barrierefreier Wartefläche .....             | 77 |
| Tabelle 34: Anteil der Haltestellen mit dynamischer Fahrgastinformation.....         | 77 |
| Tabelle 35: Haushaltsansätze 2014 des Kreises Ostholstein im Bereich ÖPNV.....       | 78 |

|   |    |
|---|----|
| Tabelle 36: Mittelart und -herkunft für den Haushalt 2014 ..... | 79 |
| Tabelle 37: Verkehrliche Einzelmaßnahmen .....                  | 91 |

**Abkürzungen:**

|       |   |   |
|-------|---|---|
| DB    | : | Deutsche Bahn AG                            |
| HVZ   | : | Hauptverkehrszeit                           |
| KBS   | : | Kursbuchstrecke                             |
| LVS   | : | Landesweite Verkehrsservicegesellschaft mbH |
| MIV   | : | Motorisierter Individualverkehr             |
| NOB   | : | Nord-Ostsee-Bahn GmbH                       |
| NSH   | : | Nahverkehr Schleswig-Holstein GmbH          |
| NVZ   | : | Nebenverkehrszeit                           |
| ÖPNV: |   | Öffentlicher Personennahverkehr             |
| PKW   | : | Personenkraftwagen                          |
| P & R | : | Park & Ride                                 |
| RBSH: |   | Regionalbahn Schleswig-Holstein GmbH        |
| RNVP  | : | Regionaler Nahverkehrsplan                  |
| SPNV  | : | Schienenpersonennahverkehr                  |

## Einleitung

Seit der Aufstellung des Zweiten Regionalen Nahverkehrsplans im Jahr 2004 ist der öffentliche Personennahverkehr (ÖPNV) wie kaum ein anderer Bereich der kommunalen Daseinsvorsorge in Bewegung.

Neue rechtliche Rahmenbedingungen, geänderte Schulstrukturen und die besonderen Herausforderungen, die der demografische Wandel aber auch die Aspekte Barrierefreiheit und Inklusion mit sich bringen, erforderten bereits in der jüngeren Vergangenheit eine verkehrlich, rechtlich aber auch wirtschaftliche Anpassung der bisherigen Strukturen.

Vor allem aber der ständig steigende Kostendruck, dem sich der Kreis Ostholstein wie auch die übrigen Aufgabenträger in Schleswig-Holstein gegenübersteht, erfordert aktuell mehr denn je eine weitreichende strategische Neuausrichtung und in Teilen sicher auch einen Umbau des bisherigen Systems.

Dabei muss der ÖPNV auch als Chance begriffen werden, einen wirkungsvollen Beitrag zum Klimaschutz zu leisten. Ebenso kann er die Folgen des demografischen Wandels abmildern und gerade im ländlichen Raum den zentralen Beitrag zur Aufrechterhaltung der Mobilität der älter werdenden Gesellschaft leisten.

Die primäre Voraussetzung hierfür ist neben intelligenten und integrativen Konzepten auch die Bereitschaft der relevanten Akteure und gesellschaftlichen Gruppen, diese Entwicklung aktiv und verantwortlich mitzugestalten.

Mit dem Inkrafttreten der EU-VO 1370 im Dezember 2009, sind die rechtlichen Anforderungen, die an die Verwendung von öffentlichen Mitteln im ÖPNV gestellt werden, enorm gestiegen. Der Kreis Ostholstein, der von jeher das Prinzip der Trennung von Besteller und Ersteller verfolgt hat, hat diese Anforderungen stets als Chance verstanden, zu mehr Transparenz zu gelangen.

Diese gravierenden Änderungen der rechtlichen Rahmenbedingungen haben auch zu einer Veränderung in der Rollenverteilung im ÖPNV geführt. So ist der Kreis Ostholstein als Besteller sämtlicher ÖPNV-Leistungen nunmehr erstmals in der Lage, auf Basis der vorliegenden Daten zu Nachfrage, Leistungsumfang etc. aktiv gestaltend zu agieren.

In gleicher Weise ist aber auch seine Verantwortung für den straßengebundenen ÖPNV und damit für ein funktionierendes Gesamtsystem gestiegen.

In diesem Sinne versteht sich der Dritte Regionale Nahverkehrsplan des Kreises Ostholstein auch als eine erste bilanzierende Zusammenfassung der Umsetzung europäischen Rechts. Der Regionale Nahverkehrsplan soll für die kommenden fünf Jahre den Rahmen für die Weiterentwicklung des ÖPNV und der künftigen Sicherstellung einer ausreichenden Verkehrsbedienung setzen.

Der vorliegende Dritte Regionale Nahverkehrsplan des Kreises Ostholstein wurde in der Sitzung des ostholsteinischen Kreistages vom 09. Dezember 2014 beschlossen.



## 1. Ausgangslage

Ausschlaggebend für die Planung und Weiterentwicklung eines möglichst effektiven und fahrgastorientierten Gesamtsystems ÖPNV sind im Wesentlichen folgende Strukturparameter:

- Raum- und Siedlungsstrukturen
- Bevölkerungsentwicklung
- Erwerbstätige/Berufspendler
- Motorisierung
- Entwicklung der Schulen und Schulstandorte sowie der Schülerzahlen
- Entwicklung des Tourismus

Diese werden nachfolgend weitergehend betrachtet.

### 1.1. Räumliche Verflechtungen, Raumstruktur

Der Kreis Ostholstein bildet den südöstlichen Abschluss des Landes Schleswig-Holstein. Die Ostsee ist die östliche, nördliche und nordwestliche Grenze des Kreises.

Im Westen grenzen die Kreise Plön, Segeberg und Stormarn, im Süden grenzt das Oberzentrum Lübeck an, zu dem zahlreiche verkehrliche Verflechtungen, insbesondere aus dem südlichen Kreisgebiet bestehen.

Aus dem westlichen Kreisgebiet bestehen darüber hinaus auch Verflechtungen in Richtung Kiel.

Der Landesentwicklungsplan für Schleswig-Holstein aus dem Jahr 2010 untergliedert den Kreis Ostholstein

- in einen Verdichtungsraum um Lübeck, dem Bad Schwartau als einwohnerstärkste Stadt des Kreises Ostholstein angehört,
- einen Ordnungsraum nördlich von Lübeck bis zur Lübecker Bucht, dem die Gemeinden Stockelsdorf, Ratekau, Scharbeutz und Timmendorfer Strand angehören,
- ländliche Räume im übrigen Kreisgebiet

Um das Mittelzentrum Eutin besteht ein Stadt- und Umlandbereich im ländlichen Raum, der neben Eutin die Gemeinden Malente (Stadttrandkern II. Ordnung), Bosau, Süsel und Kasseedorf umfasst.

Um das Unterzentrum mit Teilfunktion eines Mittelzentrums Neustadt besteht ein Stadt- und Umlandbereich im ländlichen Raum, der neben Neustadt in Holstein die Gemeinden Sierksdorf und Schashagen umfasst.

Entlang der gesamten Ostseeküste, um die Insel Fehmarn und im Bereich Malente erstreckt sich darüber hinaus ein Schwerpunktraum für Tourismus und Erholung; die Westküste der Insel Fehmarn ist als Entwicklungsraum für Tourismus und Erholung ausgewiesen.

Neben diesen raumordnerischen Untergliederungen weist der Kreis eine deutliche naturräumliche Zäsur durch den Oldenburger Graben auf, der von der West- zur Ostküste der Halbinsel Wagriens verläuft.

Die Einwohnerverteilung nach diesen Gebietskategorien zeigt, dass 70 Prozent der Bevölkerung im ländlichen Raum und insgesamt 30 Prozent im Ordnungs- oder Verdichtungsraum um Lübeck leben.

Im Vergleich hierzu leben im Gesamttraum Schleswig-Holstein rund 49 Prozent der Bevölkerung im ländlichen Raum (darunter rund 23 Prozent in Stadt- und Umlandbereichen) und rund 51 Prozent in siedlungsstrukturellen Ordnungsräumen (davon rund 31 Prozent in Verdichtungsräumen). Dies verdeutlicht die ausgesprochen ländliche Struktur des Kreises Ostholstein.

Mit rund 61 Prozent der Einwohner in Ordnungsräumen für Tourismus und Erholung liegt der Kreis Ostholstein weit über dem Landesschnitt, der lediglich rund 7 Prozent der Bevölkerung in diesen Räumen ausweist.

### 1.1.1. Einwohner und Siedlungsstruktur

Der Kreis Ostholstein umfasst eine Fläche von 1.391,48 km<sup>2</sup> und eine Einwohnerzahl von 197.661<sup>1</sup>. Ausgehend von dem Jahr 2004 ist ein Bevölkerungsrückgang um rund 3,9 Prozent zu verzeichnen (vgl. Tabelle 1).

| 2004    | 2005    | 2006    | 2007    | 2008    | 2009    | 2010    | 2011    | 2012    | 2013    |
|---------|---------|---------|---------|---------|---------|---------|---------|---------|---------|
| 205.555 | 206.148 | 206.178 | 206.236 | 205.611 | 204.811 | 204.483 | 198.650 | 200.014 | 197.661 |

**Tabelle 1: Bevölkerungsentwicklung im Kreis Ostholstein von 2005 bis 2013**

Mit einer aktuellen Einwohnerdichte von 142 EW / km<sup>2</sup> im Kreis Ostholstein werden die Durchschnittswerte des Landes Schleswig Holstein (179 EW / km<sup>2</sup>) und der Bundesrepublik (231 EW / km<sup>2</sup>) signifikant unterschritten.

Im Kreis Ostholstein liegen 6 Städte und 30 Gemeinden. Etwa die Hälfte aller Gemeinden besitzt weniger als 2.000 Einwohner. Rund 2/3 von ihnen weisen weniger als 3.000 Einwohner auf. Diese einwohnerschwachen Gemeinden liegen überwiegend im nördlichen Kreisgebiet.

Als bevölkerungsstärkste und wichtigste Siedlungsbereiche zeichnen sich die im Norden des Oberzentrums Lübeck gelegene kreisangehörige Stadt Bad Schwartau, sowie die entlang der Lübecker Bucht liegenden Städte und Gemeinden aus.

Vergleichsweise dünn besiedelt sind demgegenüber Gemeinden im Nordwesten des Kreises um Oldenburg herum, die Insel Fehmarn mit Ausnahme von Burg, sowie die im Mittelbereich liegende Gemeinde Altenkrempe.

Da gerade die Siedlungsstruktur einen wesentlichen Einfluss auf die Mobilitätsbedürfnisse der Bevölkerung hat, verdient sie im Hinblick auf die bedarfsgerechte Ausgestaltung des ÖPNV besonderes Augenmerk.

Die nachfolgende Tabelle stellt die Einwohner der einzelnen Gemeinden im Kreis Ostholstein dar. Die zentralörtliche Gliederung sowie die Einwohnerdichte der Gemeinden ergibt sich aus Abbildung 1.

<sup>1</sup> Stand: 31.03.2013 (Quelle: Statistisches Amt für Hamburg und Schleswig-Holstein)

| Gemeinde-<br>schlüssel | Name                         | männlich      | weiblich       | insgesamt      | Fläche in<br>qkm | Einwohner/qkm |
|------------------------|------------------------------|---------------|----------------|----------------|------------------|---------------|
| 01 055 001             | Ahrensböök                   | 4 101         | 4 205          | 8 306          | 95,38            | 87            |
| 01 055 002             | Altenkrempe                  | 541           | 541            | 1 082          | 36,64            | 30            |
| 01 055 004             | Bad Schwartau, Stadt         | 9 097         | 10 438         | 19 535         | 18,39            | 1062          |
| 01 055 006             | Beschendorf                  | 240           | 279            | 519            | 8,54             | 61            |
| 01 055 007             | Bosau                        | 1 744         | 1 672          | 3 416          | 64,25            | 53            |
| 01 055 010             | Dahme                        | 597           | 664            | 1 261          | 9,13             | 138           |
| 01 055 011             | Damlos                       | 322           | 341            | 663            | 9,35             | 71            |
| 01 055 012             | Eutin, Stadt                 | 7 816         | 8 900          | 16 716         | 41,40            | 404           |
| 01 055 014             | Göhl                         | 564           | 585            | 1 149          | 21,20            | 54            |
| 01 055 015             | Gremersdorf                  | 767           | 712            | 1 479          | 45,78            | 32            |
| 01 055 016             | Grömitz                      | 3 316         | 3 581          | 6 897          | 51,08            | 135           |
| 01 055 017             | Großenbrode                  | 948           | 1 113          | 2 061          | 20,98            | 98            |
| 01 055 018             | Grube                        | 479           | 518            | 997            | 20,20            | 49            |
| 01 055 020             | Harmsdorf                    | 339           | 336            | 675            | 17,82            | 38            |
| 01 055 021             | Heiligenhafen, Stadt         | 4 368         | 4 723          | 9 091          | 18,12            | 502           |
| 01 055 022             | Heringsdorf                  | 557           | 542            | 1 099          | 29,42            | 37            |
| 01 055 023             | Kabelhorst                   | 189           | 230            | 419            | 5,74             | 73            |
| 01 055 024             | Kasseedorf                   | 739           | 730            | 1 469          | 33,77            | 44            |
| 01 055 025             | Kellenhusen (Ostsee)         | 487           | 552            | 1 039          | 8,15             | 127           |
| 01 055 027             | Lensahn                      | 2 384         | 2 638          | 5 022          | 27,70            | 181           |
| 01 055 028             | Malente                      | 4 958         | 5 417          | 10 375         | 69,06            | 150           |
| 01 055 029             | Manhagen                     | 187           | 189            | 376            | 9,63             | 39            |
| 01 055 031             | Neukirchen                   | 600           | 577            | 1 177          | 28,50            | 41            |
| 01 055 032             | Neustadt in Holstein, Stadt  | 7 076         | 7 880          | 14 956         | 19,74            | 758           |
| 01 055 033             | Oldenburg in Holstein, Stadt | 4 737         | 4 955          | 9 692          | 39,67            | 244           |
| 01 055 035             | Ratekau                      | 7 258         | 7 847          | 15 105         | 59,60            | 253           |
| 01 055 036             | Riepsdorf                    | 488           | 469            | 957            | 25,81            | 37            |
| 01 055 037             | Schashagen                   | 1 075         | 1 086          | 2 161          | 41,46            | 52            |
| 01 055 038             | Schönwalde am Bungsberg      | 1 242         | 1 296          | 2 538          | 39,06            | 65            |
| 01 055 039             | Sierksdorf                   | 754           | 786            | 1 540          | 19,50            | 79            |
| 01 055 040             | Stockelsdorf                 | 7 982         | 8 448          | 16 430         | 56,70            | 290           |
| 01 055 041             | Süsel                        | 2 620         | 2 644          | 5 264          | 75,31            | 70            |
| 01 055 042             | Timmendorfer Strand          | 4 140         | 4 676          | 8 816          | 20,12            | 438           |
| 01 055 043             | Wangels                      | 1 130         | 1 086          | 2 216          | 67,12            | 33            |
| 01 055 044             | Scharbeutz                   | 5 220         | 5 578          | 10 798         | 52,24            | 207           |
| 01 055 046             | Fehmarn, Stadt               | 6 034         | 6 331          | 12 365         | 185,45           | 67            |
| <b>55</b>              | <b>Kreis Ostholstein</b>     | <b>95.096</b> | <b>102.565</b> | <b>197.661</b> | <b>1.392,03</b>  | <b>142</b>    |

Tabelle 2: Bevölkerung in den Städten und Gemeinden des Kreises Ostholstein am 31.03.2013<sup>2</sup><sup>2</sup> Fortschreibung nach Zensus

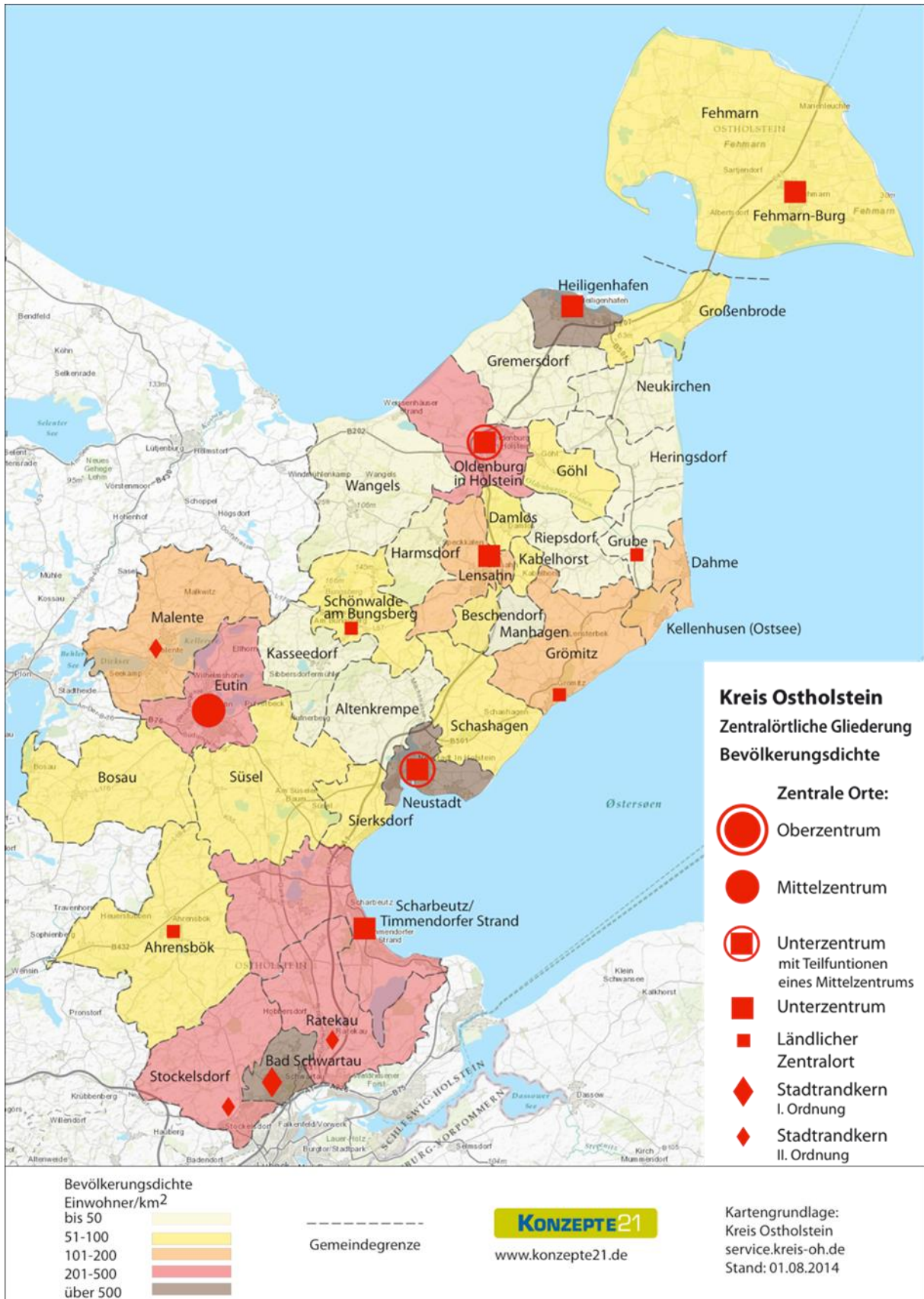


Abbildung 1: Bevölkerungsdichte und zentralörtliche Gliederung im Kreis Ostholstein

### 1.1.2. Beschäftigte und Pendlerbeziehungen

Im Kreis Ostholstein wohnten nach Angaben der Agentur für Arbeit am 30.06.2012 63.170 sozialversicherungspflichtig Beschäftigte. Hiervon pendelten 43.516 aus ihrem Wohnort aus. Dies entspricht einer durchschnittlichen Auspendlerquote von 68 Prozent.

Die geringsten Auspendlerquoten besitzen die Städte im Kreisgebiet, gefolgt von den tourismusintensiven Gemeinden Grömitz, Kellenhusen und Timmendorfer Strand, die über die höchsten Anzahlen von Arbeitsplätzen verfügen.

Demgegenüber besitzen die besonders ländlich strukturierten Gemeinden besonders hohe Auspendlerquoten.

| Gemeinde             | Wohnort | Arbeitsort | Einpendler | Einpendler-<br>quote | Aus-<br>pend-<br>ler | Auspendler-<br>quote |
|----------------------|---------|------------|------------|----------------------|----------------------|----------------------|
| Ahrensböök           | 2.936   | 1.118      | 620        | 21,12                | 2.438                | 83,04                |
| Altenkrempe          | 411     | 70         | 53         | 12,90                | 382                  | 92,94                |
| Bosau                | 1.116   | 277        | 163        | 14,61                | 1002                 | 89,78                |
| Eutin, Stadt         | 4.650   | 6.650      | 4.570      | 98,28                | 2.570                | 55,27                |
| Kasseedorf           | 505     | 101        | 72         | 14,26                | 476                  | 94,26                |
| Malente              | 3.057   | 2.670      | 1.509      | 49,36                | 1.896                | 62,02                |
| Süsel                | 1.748   | 550        | 384        | 21,97                | 1.582                | 90,50                |
| Ratekau              | 5.332   | 2.557      | 1.787      | 33,51                | 4.562                | 85,56                |
| Timmendorfer Strand  | 2.500   | 3.586      | 2.585      | 103,40               | 1.499                | 59,96                |
| Scharbeutz           | 3.353   | 2.063      | 1.441      | 42,98                | 2.731                | 81,45                |
| Dahme                | 309     | 378        | 263        | 85,11                | 194                  | 62,78                |
| Grömitz              | 1.941   | 2.085      | 1.062      | 54,71                | 918                  | 47,30                |
| Grube                | 326     | 288        | 231        | 70,86                | 244                  | 74,85                |
| Kellenhusen (Ostsee) | 261     | 298        | 177        | 67,82                | 140                  | 53,64                |
| Neustadt in Holstein | 4.975   | 6.835      | 4.203      | 84,48                | 2.343                | 47,10                |
| Schashagen           | 723     | 406        | 344        | 47,58                | 661                  | 91,42                |
| Schönwalde           | 842     | 487        | 363        | 43,11                | 718                  | 85,27                |
| Sierksdorf           | 404     | 662        | 583        | 144,31               | 325                  | 80,45                |
| Beschendorf          | 201     | *          | *          | *                    | 198                  | 98,51                |
| Damlos               | 236     | 11         | 4          | 1,69                 | 229                  | 97,03                |
| Göhl                 | 423     | 102        | 75         | 17,73                | 390                  | 92,20                |
| Gremersdorf          | 517     | 199        | 151        | 29,21                | 469                  | 90,72                |
| Großenbrode          | 614     | 580        | 381        | 62,05                | 415                  | 67,59                |
| Harmsdorf            | 238     | 98         | 77         | 32,35                | 217                  | 91,18                |
| Heiligenhafen, Stadt | 2.547   | 1.945      | 932        | 36,59                | 1.534                | 60,23                |
| Heringsdorf          | 357     | 71         | 41         | 11,48                | 327                  | 91,60                |

| Gemeinde              | Wohnort       | Arbeitsort    | Einpendler    | Einpendler-<br>quote | Aus-<br>pendler | Auspendler-<br>quote |
|-----------------------|---------------|---------------|---------------|----------------------|-----------------|----------------------|
| Kabelhorst            | 160           | *             | *             | *                    | *               | *                    |
| Lensahn               | 1.654         | 1.503         | 1.096         | 66,26                | 1.247           | 75,39                |
| Manhagen              | 118           | 11            | 6             | 5,08                 | 113             | 95,76                |
| Neukirchen            | 377           | 109           | 68            | 18,04                | 336             | 89,12                |
| Oldenburg in Holstein | 3.048         | 3.252         | 2.093         | 68,67                | 1.889           | 61,98                |
| Riepsdorf             | 312           | 37            | 24            | 7,69                 | 295             | 94,55                |
| Wangels               | 712           | 572           | 459           | 64,47                | 599             | 84,13                |
| Fehmarn, Stadt        | 4.178         | 4.407         | 1.356         | 32,46                | 1.127           | 26,97                |
| Bad Schwartau, Stadt  | 6.142         | 4.658         | 3.613         | 58,82                | 5.097           | 82,99                |
| Stockelsdorf          | 5.947         | 2.995         | 2.345         | 39,43                | 5.297           | 89,07                |
|                       |               |               |               |                      |                 |                      |
| <b>Gesamt</b>         | <b>63.170</b> | <b>50.047</b> | <b>32.008</b> | <b>50,67</b>         | <b>43.516</b>   | <b>68,89</b>         |

**Tabelle 3: Sozialversicherungspflichtig Beschäftigte nach Wohn- und Arbeitsort mit Pendlerdaten ; \*: Keine Angabe**

Von den Auspendlern bleiben rund 48 Prozent im Kreis Ostholstein, 31 Prozent pendeln in die Hansestadt Lübeck, 5 Prozent nach Hamburg. Die Haupteinpendlerorte innerhalb des Kreises sind die Städte Eutin und Neustadt. Die wichtigsten Pendlerverflechtungen mit Lübeck (> 500 Pendler) besitzen:

- Bad Schwartau
- Stockelsdorf
- Ratekau
- Ahrensböök
- Scharbeutz

Wichtige Pendlerbeziehungen (> 250 Pendler) innerhalb des Kreises bestehen zwischen folgenden Orten:

- von Malente nach Eutin
- von Eutin nach Malente
- von Scharbeutz nach Timmendorfer Strand
- von Ratekau nach Timmendorfer Strand
- von Ratekau nach Bad Schwartau
- von Süsel nach Eutin
- von Stockelsdorf nach Bad Schwartau
- von Landkirchen a.F. nach Burg a.F.
- von Bosau nach Eutin

Eine gewisse Bedeutung kommt zudem den Pendlerbeziehungen von Schönwalde nach Neustadt zu. Viele Pendlerverflechtungen sind in den Nahbereichen der zentralen Orte festzustellen. In das benachbarte Oberzentrum Kiel gibt es deutlich weniger ausgeprägte Pendlerbeziehungen. Nennenswerte Pendlerbewegungen existieren in das Hamburger Umland, vor allem in den Kreis Stormarn.

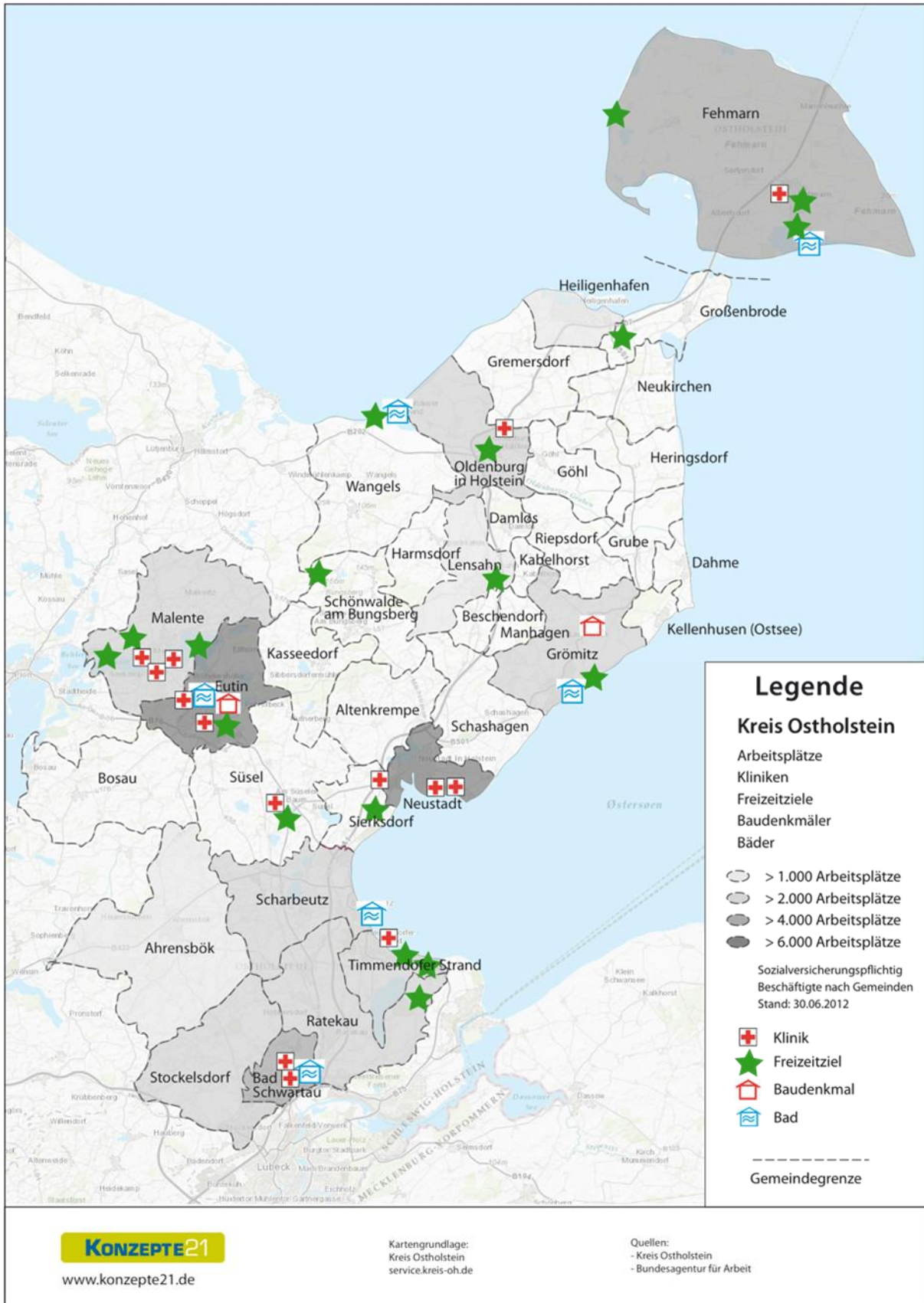


Abbildung 2: Arbeitsplätze und bedeutende Freizeit- und Tourismusziele mit ÖPNV-Relevanz

### **1.1.3. Infrastruktur und Freizeitziele mit hoher ÖPNV-Relevanz**

Neben der Berücksichtigung der Siedlungsstruktur und der Aussagen zur zentralörtlichen Gliederung ist eine Ausrichtung der Busverkehrsplanung an wichtige Arbeitsplatzstandorte sowie öffentliche Einrichtungen und Infrastrukturangebote mit hohem Publikumsverkehr von Bedeutung. Damit sollen neben den Bedürfnissen der bisherigen Nutzer insbesondere im Schulverkehr auch vermehrt Bedürfnisse der Nutzer im Berufs- und Gelegenheitsverkehr, vor allem im Einkaufs- und Freizeitverkehr, Eingang in die ÖPNV-Planung zur Erschließung neuer Kundenpotentiale erhalten.

In Abbildung 2 sind diese wichtigen Ziele für die ÖPNV-Planung zusammengefasst dargestellt. Die Darstellung erhebt keinen Anspruch auf Vollständigkeit. Die Abbildung soll vielmehr grob die raumstrukturelle Verteilung bedeutender Freizeitziele darstellen, ohne im Detail jedes touristisch bedeutsame Vorhaben abzubilden.

Deutlich wird eine Konzentration der Ziele und Einrichtungen in dem Mittelzentrum Eutin und den Unterzentren mit Teilfunktionen eines Mittelzentrums Neustadt und Oldenburg. Herausragender Behördenstandort ist die Kreisstadt Eutin, wo neben dem Bundeswehr-Standort auch eine Reihe von Einrichtungen der Polizei vorhanden ist. Dort sind die Einrichtungen durch ihre zentrale Lage gut vom Bahnhof bzw. ZOB zu erreichen.

Auffällig ist eine hohe Dichte an Krankenhäusern und Kur- und Fachkliniken im Kreis Ostholstein, die auch in unterzentralen Orten oder in ländlich strukturierten Bereichen liegen. Innerhalb dieser Städte und Gemeinden ist die Lage insbesondere von Fach- und Kurkliniken oft nicht zentral.

Kliniken, Krankenhäuser sowie Behördenstandorte sind meist auch bedeutende Arbeitsplatzstandorte mit relevanten Beschäftigtenzahlen.

### **1.1.4. Tourismus**

Der Kreis Ostholstein gehört zu den fremdenverkehrsintensivsten Kreisen in der Bundesrepublik Deutschland. Gemessen an den Gästeübernachtungen (2011: rund 5,4 Mio.) ist er nach dem Kreis Nordfriesland der tourismusintensivste Kreis in Schleswig-Holstein. Rund 27 Prozent der statistisch erfassten Beherbergungskapazitäten in Schleswig-Holstein liegen im Kreis Ostholstein.

Die tourismusintensiven Regionen befinden sich hier weit überwiegend entlang der Ostseeküste. In der Lübecker Bucht treten Scharbeutz mit rund 3.400 Betten und Timmendorfer Strand mit rund 6.300 Betten hervor. Spitzenreiter an der Ostseeküste sind Grömitz mit rund 7.600 Betten und Kellenhusen mit rund 2.900 Betten. Herausragende Bedeutung besitzt die Insel Fehmarn mit insgesamt 10.100 Betten.

Das Binnenland fällt gegenüber den Küstenregionen stark zurück. So entfallen auf die Kreisstadt Eutin lediglich rund 500 Betten (vgl. nachfolgende Tabelle).



| Gemeinde            | Beherbergungsstätten mit 9 und mehr Betten |        |        |        | Darunter Jugendherbergen |      | Außerdem Campingplätze |      |
|---------------------|--|--------|--------|--------|--------------------------|------|------------------------|------|
|                     | 2010                                       |        | 2011   |        | 2010                     | 2011 | 2010                   | 2011 |
|                     | Anzahl                                     | Betten | Anzahl | Betten | Anzahl                   |      | Anzahl                 |      |
| Ahrensböök          | 4  | 67     | 4      | 67     | 0                        | 0    | 0                      | 0    |
| Bad Schwartau       | 9  | 476    | 8      | 462    | 0                        | 0    | 0                      | 0    |
| Beschendorf         | 2  | k.A.   | 2      | k.A.   | 0                        | 0    | 0                      | 0    |
| Bosau               | 13   | 512    | 13     | 512    | 0                        | 0    | 1                      | 1    |
| Dahme               | 103  | 3.183  | 101    | 2.603  | 1                        | 1    | 3                      | 3    |
| Eutin               | 16   | 560    | 15     | 499    | 0                        | 0    | 1                      | 1    |
| Fehmarn             | 218  | 10.140 | 214    | 10.141 | 1                        | 1    | 20                     | 20   |
| Göhl                | 1  | k.A.   | 1      | k.A.   | 0                        | 0    | 0                      | 0    |
| Gremersdorf         | 6  | 190    | 6      | 190    | 0                        | 0    | 1                      | 1    |
| Grömitz             | 151  | 7.422  | 150    | 7.589  | 0                        | 0    | 10                     | 10   |
| Großenbrode         | 25   | 1.001  | 24     | 989    | 0                        | 0    | 3                      | 3    |
| Grube               | 6  | 194    | 5      | 98     | 0                        | 0    | 2                      | 2    |
| Harmsdorf           | 1  | k.A.   | 1      | k.A.   | 0                        | 0    | 0                      | 0    |
| Heiligenhafen       | 20   | 1.163  | 22     | 1.554  | 0                        | 0    | 1                      | 1    |
| Heringsdorf         | 7  | 299    | 6      | 356    | 0                        | 0    | 4                      | 4    |
| Kabelhorst          | 2  | k.A.   | 2      | k.A.   | 0                        | 0    | 0                      | 0    |
| Kasseedorf          | 4  | 71     | 4      | 71     | 0                        | 0    | 0                      | 0    |
| Kellenhusen         | 102  | 3.031  | 98     | 2.892  | 0                        | 0    | 1                      | 1    |
| Lensahn             | 1  | k.A.   | 1      | k.A.   | 0                        | 0    | 1                      | 1    |
| Malente             | 47   | 2.352  | 46     | 2.262  | 1                        | 1    | 1                      | 1    |
| Manhagen            | 3  | 53     | 3      | 53     | 0                        | 0    | 0                      | 0    |
| Neukirchen          | 8  | 201    | 8      | 201    | 0                        | 0    | 8                      | 8    |
| Neustadt            | 36   | 1.334  | 34     | 1.202  | 0                        | 0    | 9                      | 9    |
| Oldenburg           | 5  | 133    | 5      | 133    | 0                        | 0    | 0                      | 0    |
| Ratekau             | 18   | 976    | 18     | 858    | 0                        | 0    | 0                      | 0    |
| Riepsdorf           | 3  | 60     | 3      | 60     | 0                        | 0    | 0                      | 0    |
| Scharbeutz          | 96   | 3.821  | 93     | 3.428  | 2                        | 2    | 9                      | 9    |
| Schashagen          | 7  | 354    | 7      | 354    | 0                        | 0    | 6                      | 6    |
| Schönwalde          | 8  | 344    | 8      | 352    | 0                        | 0    | 0                      | 0    |
| Sierksdorf          | 19   | 763    | 20     | 988    | 0                        | 0    | 2                      | 2    |
| Stockelsdorf        | 4  | 255    | 3      | 246    | 0                        | 0    | 0                      | 0    |
| Süsel               | 5  | 134    | 5      | 134    | 0                        | 0    | 1                      | 1    |
| Timmendorfer Strand | 113  | 6.302  | 110    | 6.279  | 0                        | 0    | 1                      | 1    |
| Wangels             | 5  | k.A.   | 5      | k.A.   | 0                        | 0    | 1                      | 1    |

**Abbildung 3: Beherbergungskapazitäten nach Gemeinden (Quelle: Statisches Amt für Schleswig-Holstein und Hamburg)**

Bezüglich des relevanten Verkehrsaufkommens hat trotz der hohen Touristenzahlen der Wohnortausflugsverkehr quantitativ eine wesentlich höhere Bedeutung als die saisonal stark schwankenden Urlauberausflüge. Aufgrund der Bedeutung des Tourismus und des Ausflugsverkehrs für den Kreis Ostholstein besteht eine ausgeprägte touristische Infrastruktur. Aus dieser treten einige herausragende Einzelziele mit mittlerer bis sehr hoher Bedeutung hervor.

### **1.1.5. Motorisierung**

Die Motorisierungsquote beträgt derzeit rund 566 PKW/1.000 Einwohner und liegt damit deutlich über dem Landes- und Bundesdurchschnitt mit 521 bzw. 518 PKW/1.000 Einwohnern. Offenbar erfordert die überwiegend ländliche Struktur im Vergleich z.B. zu den kreisfreien Städten oder den Kreisen im Hamburger Rand eine höhere PKW-Versorgung, um die Bedürfnisse der Bevölkerung nach Mobilität zu befriedigen.

In der Studie der Deutschen Shell Holding GmbH „Shell PKW-Szenarien bis 2030“ wird von einer weiteren Zunahme des PKW-Bestandes ausgegangen; bis 2030 wird ein bundesweiter Durchschnittswert von 630 PKW/1.000 Einwohner erwartet. Der allgemein ansteigende Trend der letzten Jahre im PKW-Markt wird sich auch in den nächsten zwei Jahrzehnten fortsetzen, jedoch in einem geringeren Tempo als bisher<sup>3</sup>. Als wesentliche Gründe hierfür gelten die zunehmende Überalterung der Bevölkerung und die gleichmäßigere Verteilung des Fahrzeugbestandes in der Bevölkerung.

Die steigenden Trends der letzten Jahre in den einzelnen Altersgruppen führen in Zukunft dazu, dass eine insgesamt höhere und über breitere Bevölkerungsschichten verteilte Motorisierungsrate erreicht wird. Dabei ist zu beobachten, dass bei den männlichen PKW-Besitzern in den höheren Altersgruppen bereits eine Sättigung eingetreten ist, während bei den weiblichen PKW-Besitzern diese Altersgruppen in den kommenden Jahren noch zunehmen werden.

Insgesamt wird der erwartete Anstieg der Motorisierung also stark mit der Entwicklung der einzelnen Altersgruppen zusammenhängen. Der Anstieg bei den Frauen und Senioren wird dabei voraussichtlich dominierend sein.

Im Hinblick auf die Verkehrsmittelwahl ist für den Kreis Ostholstein ein im Vergleich zu den anderen Kreisen und kreisfreien Städten signifikant höherer Anteil der Nutzung des motorisierten Individualverkehrs (MIV) festzustellen (vgl. Tabelle nächste Seite).

---

<sup>3</sup> Quelle: Shell-Studie „Shell PKW-Szenarien bis 2030“

|                       | zu Fuß | Fahrrad | MIV Mitfahrer | MIV Fahrer | ÖV   |
|-----------------------|--------|---------|---------------|------------|------|
| Flensburg             | 33,5   | 7,2     | 16,1          | 31,4       | 11,9 |
| Kiel                  | 32,7   | 9,6     | 16,3          | 28,4       | 13,0 |
| Lübeck                | 36,6   | 7,4     | 16,5          | 28,5       | 10,8 |
| Neumünster            | 26,2   | 11,5    | 19,4          | 37,5       | 5,3  |
| Dithmarschen          | 26,0   | 9,7     | 21,2          | 40,9       | 2,2  |
| Herzogtum Lauenburg   | 21,8   | 6,2     | 13,0          | 51,7       | 7,4  |
| Nordfriesland         | 19,3   | 13,7    | 17,7          | 46,3       | 3,1  |
| Ostholstein           | 25,7   | 7,0     | 16,2          | 47,1       | 3,9  |
| Pinneberg             | 21,8   | 8,8     | 15,9          | 43,7       | 9,9  |
| Plön                  | 25,4   | 9,2     | 15,1          | 45,7       | 4,5  |
| Rendsburg-Eckernförde | 25,0   | 8,5     | 17,3          | 43,9       | 5,3  |
| Schleswig-Flensburg   | 22,1   | 8,5     | 16,1          | 49,6       | 3,6  |
| Segeberg              | 22,9   | 8,9     | 12,8          | 46,5       | 8,9  |
| Steinburg             | 25,1   | 9,3     | 17,8          | 42,9       | 4,9  |
| Stormarn              | 27,3   | 9,1     | 15,2          | 40,7       | 7,7  |
| 2012                  | 25,9   | 8,9     | 16,2          | 41,9       | 7,2  |

**Tabelle 4: Verkehrsmittelwahl nach Kreisen und kreisfreien Städten (Quelle: Omnitrend: Landesweite Marktforschung 2012 in Schleswig-Holstein im Auftrag der LVS)**

Im Mobilitätsverhalten junger Erwachsener vollzieht sich derzeit bundesweit ein gravierender Wandel. So stagniert der Führerscheinbesitz unter jungen Erwachsenen, ihre PKW-Nutzung hat jedoch signifikant abgenommen. Diese Entwicklung ist zu etwa einem Drittel durch eine Abnahme des PKW-Besitzes verursacht; zwei Drittel der Entwicklung sind auf ein verändertes Mobilitätsverhalten von PKW-Besitzern zurückzuführen.

Der Anteil der Haushalte ohne PKW hat unter jungen Erwachsenen besonders in der Phase zwischen Auszug aus dem Elternhaus und der Familiengründung zugenommen. Dabei spielen sozioökonomische Veränderungen eine wichtige Rolle, sie erklären ca. 60 Prozent des Rückganges des PKW-Besitzes unter jungen Haushalten. 40 Prozent gehen auf veränderte Präferenzstrukturen zurück: Geringverdiener, Städter, Akademiker und vor allem Männer besitzen heute weniger Autos als in den 1990er-Jahren.

Stärkere Auswirkungen auf die PKW-Verkehrsleistung junger Erwachsener insgesamt haben Verhaltensänderungen von PKW-Besitzern. Hier spielen Veränderungen der Sozioökonomie eine Rolle. Besonders männliche PKW-Besitzer fahren heute weniger als in den 1990ern. Männer und Frauen mit PKW nutzen neben dem Auto zunehmend andere Verkehrsmittel. Durch die Abnahme der Verkehrsleistung von PKW-Besitzern sind junge Personen ohne PKW, bei denen die Gesamtverkehrsleistung in den letzten Jahren weiter gestiegen ist, heute fast so mobil wie die Autobesitzer.<sup>4</sup>

<sup>4</sup> Mobilität junger Menschen im Wandel – multimodaler und weiblicher (Institut für Mobilitätsforschung 2011)

### 1.1.6. Schulstandorte und Schulverkehrsbeziehungen

Die Entwicklung der Schülerzahlen und Schülerströme hat eine wesentliche Bedeutung für den ÖPNV. Derzeit entfallen rund 83 Prozent aller Beförderungsfälle im Kreis Ostholstein auf die Schülerbeförderung.

Im Bereich der allgemein bildenden Schulen werden in Ostholstein insgesamt 49 Schulen in der Trägerschaft von 20 Schulträgern vorgehalten<sup>5</sup>.

Im Einzelnen sind dies:

- 21 Grundschulen
- 1 Grundschule mit Förderzentrum Lernen + Sprache (L+S)
- 3 Förderzentren Lernen
- 1 Förderzentrum geistige Entwicklung
- 1 Förderzentrum geistige, körperliche und motorische Entwicklung
- 15 Gemeinschaftsschulen
- 2 Gemeinschaftsschulen mit Grundschulteil und Förderzentrumsteil L+S
  - 1 Gemeinschaftsschulen mit gymnasialer Oberstufe
  - 1 Gemeinschaftsschulen mit gymnasialer Oberstufe und Förderzentrumsteil L+S
- 7 Gymnasien

Hinzu kommen zwei Schulen in freier Trägerschaft.

Die Städte Eutin und Bad Schwartau sind mit jeweils zwei Gymnasien und einer Gemeinschaftsschule die wichtigsten Schulstandorte. Darüber hinaus bestehen Gymnasialstandorte in Timmendorfer Strand, Neustadt und Oldenburg; Standorte von Gemeinschaftsschulen sind Ahrensbök, Burg, Grömitz, Heiligenhafen Hutzfeld, Lensahn, Malente, Neustadt Oldenburg, Oldenburg, Pönitz, Ratekau, Timmendorfer Strand und Stockelsdorf.

Von den 20 Schulträgern im Kreis Ostholstein unterhalten 7 Schulträger nur eine Schule. Damit ist die Schullandschaft im Kreis Ostholstein nicht so kleinräumig gegliedert, wie dieses in anderen Landesteilen der Fall ist. Im Amtsbereich Oldenburg-Land haben sich zum 01.01.2011 mehrere Gemeinden zu einem Schulverband nach § 56 SchulG als Schulträger zusammengeschlossen. Dadurch wurde aus ehemals vier Schulträgern insgesamt ein Schulträger für den Schulverband.

Neben diesen öffentlichen allgemein bildenden Schulen werden im Kreis Ostholstein weitere zwei Schulen in freier Trägerschaft vorgehalten. Hierbei handelt es sich um das Pädagogium in Bad Schwartau (privates Gymnasium) sowie um die Waldorfschule in Lensahn.

Die Standorte der Schulen im Kreis Ostholstein sind in der Abbildung 4 dargestellt.

Weitergehende Darstellungen zur Schullandschaft im Kreis Ostholstein finden sich im aktuellen Schulentwicklungsplan des Kreises Ostholstein.

---

<sup>5</sup> Stand: 01.08.2014

Allein bis zur 10. Klasse werden gegenwärtig rund 6.300 Fahrschüler zu Schulstandorten innerhalb des Kreises transportiert<sup>6</sup>. Insgesamt werden täglich über 15.000 Schüler (inkl. Berufsschüler und Schüler außerhalb der Schülerbeförderung) zu den Schulstandorten im Kreis befördert. Dabei erfolgt der Großteil der Schülerbeförderung im Rahmen des ÖPNV. Freigestellte Schülerverkehre stellen die Ausnahme dar und existieren in der Gemeinden Malente sowie im Amt Oldenburg Land.

In diesem Zusammenhang ist anzumerken, dass durch die Schulstrukturreformen der vergangenen Jahre und der damit einhergehenden Einführung der neuen Schularten Gemeinschaftsschule und Regionalschule der Beförderungsaufwand erheblich gestiegen ist, da sich hieraus vielerorts neue Schülerströme entwickelt haben, die mit den bisherigen Fahrplanleistungen nicht zu bewältigen waren. Eine besondere Herausforderung stellt auch der Wegfall ehemaliger Schuleinzugsbereiche und damit einhergehend die freie Schulwahl dar, da hieraus grundsätzlich neue Schülerströme und teilweise deutlich längere Reiseweiten entstehen.

Zu ähnlichen Auswirkungen haben Schließungen und Zusammenlegungen von Schulstandorten (z.B. Schließung der Grundschule Puttgarden) sowie die zunehmende Ausdehnung des Unterrichts in den Nachmittag im Rahmen der offenen Ganztagschule geführt.

Mit der Schulgesetznovelle vom 01.08.2014 wurde die Schullandschaft wiederum neu geregelt. So sind die Gemeinschaftsschule und das Gymnasium die einzige weiterführende allgemein bildenden Schularten nach der Grundschule.

Regionalschulen mit mehr als 240 Schülerinnen und Schülern wurden mit Beginn des Schuljahrs 2014/2015 in Gemeinschaftsschulen umgewandelt.

Regionalschulen mit mindestens 230 Schülerinnen und Schülern, erhalten eine um ein Jahr verlängerte Übergangsfrist. Sie werden erst am 31. Juli 2015 zu Gemeinschaftsschulen umgebaut, sofern die Schülerzahl bis zu diesem Zeitpunkt auf mindestens 240 angestiegen ist.

Anderenfalls wird der Schulbetrieb mit Ablauf des Schuljahres 2019/20 eingestellt - wenn alle Schülerinnen und Schüler die Schule durchlaufen haben.

Auch diese Schulgesetznovelle hat Auswirkungen auf die Schülerbeförderung. Aus Sicht des Kreises Ostholstein ist festzustellen, dass bei den schulpolitischen Weichenstellungen die Folgen für den ÖPNV insgesamt viel zu wenig beachtet werden.

---

<sup>6</sup> Eigene Erhebung nach Fahrkartenausgabe

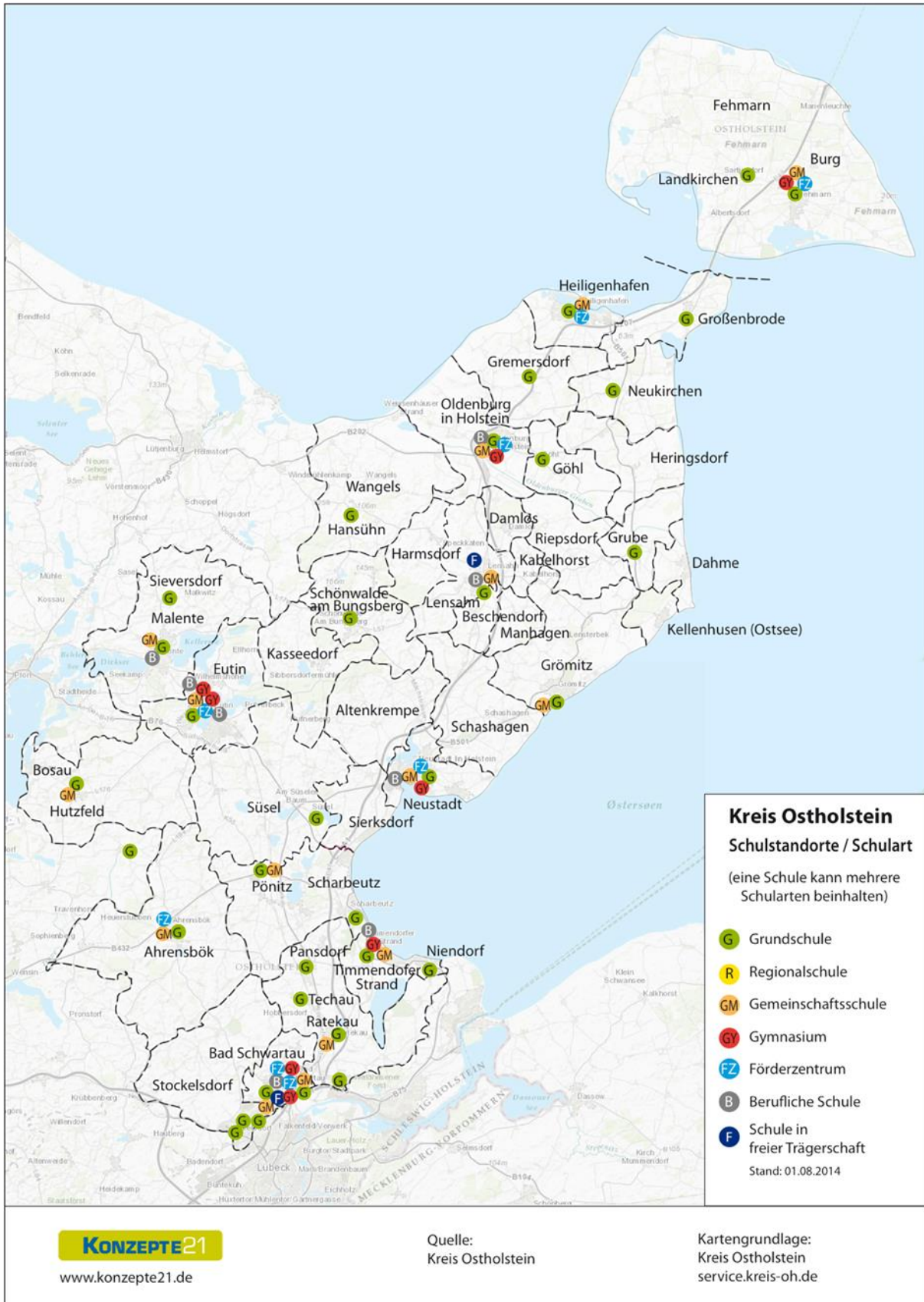


Abbildung 4: Schulstandorte und Schularten im Kreis Ostholstein (Stand 01.02.2014)

Die insgesamt rückläufigen Schülerzahlen (vgl. nachfolgende Abbildung) führen bislang nicht zu einer Verminderung des Schülerbeförderungsaufwands, denn unabhängig von der konkret zu befördernden Schülerzahl ist es notwendig, die Infrastruktur weiterhin aufrecht zu erhalten.

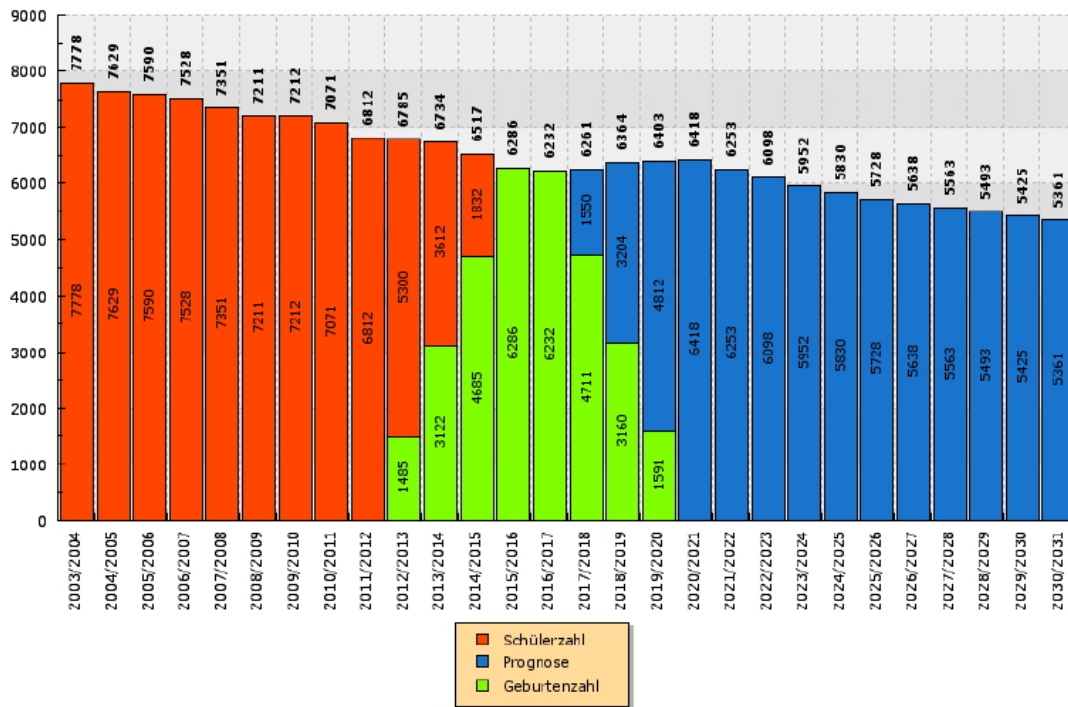


Abbildung 5: Prognostizierte Entwicklung der Anzahl der Grundschüler- und Geburtenzahlen<sup>7</sup>

<sup>7</sup> Quelle: Kreisschulentwicklungsplan allgemein bildende Schulen Kreis Ostholstein 2. Fortschreibung 2012/13 – 2030/31

### 1.1.7 Menschen mit Behinderungen

Bundesweit ist der Anteil behinderter Menschen seit 1999 kontinuierlich gestiegen. Rund 7,2 Mio. der insgesamt 9,6 Mio. behinderten Menschen sind schwerbehindert. Behinderungen treten vor allem bei älteren Menschen auf: So sind 75 Prozent der behinderten Menschen älter als 55 Jahre.

Die durchschnittliche Lebenserwartung in Deutschland hat sich in den letzten Jahrzehnten kontinuierlich verlängert; sie wird bis zum Jahr 2050 um voraussichtlich 6 Jahre ansteigen. Mit dem Anstieg des Anteils älterer Menschen wird naturgemäß auch der Anteil der Menschen mit (erworbenen) Behinderungen bzw. Mobilitätseinschränkungen und Sinnesbehinderungen weiter stark zunehmen.

Die mit dem demografischen Wandel verbundenen Entwicklungen erfordern demzufolge eine wesentlich stärkere Ausrichtung aller Lebensbereiche auf diesen Personenkreis.<sup>8</sup>

Hiervon sind Regionen mit sinkenden Bevölkerungszahlen und überdurchschnittlichen Alterungstendenzen besonders stark betroffen, da gerade ältere Menschen aufgrund physischer Einschränkungen besondere Anforderungen an die Infrastrukturausstattung stellen. Der demographische Wandel wird daher die Entwicklung in den kommenden Jahrzehnten in fast allen wirtschaftlichen und gesellschaftlichen Bereichen prägen.

Auch für den Kreis Ostholstein werden für die nächsten Jahrzehnte sinkende Bevölkerungszahlen aber auch eine deutlich älter werdende Bevölkerung prognostiziert (vgl. Kap. 11). Hieraus ergibt sich eine Reihe von Problemstellungen, denen im ländlichen Raum nur durch integrative Lösungsansätze wirksam und nachhaltig entgegengetreten werden kann. So ist seit Jahren ein Trend zur Zentralisierung von Infrastruktureinrichtungen (z.B. Bank- und Postfilialen, Einkaufsmöglichkeiten, Behörden) in den zentralen Orten zu beobachten. Hieraus resultiert ein steigendes Defizit in der Erreichbarkeit vor Ort. Dieses kann durch eine Anpassung von Mobilitätsangeboten kompensiert werden (ÖPNV, Mitfahrgelegenheiten etc.).

Der ÖPNV hat hier also die wichtige Aufgabe, eine ausreichende Teilhabe vor allem auch der alten Menschen durch Erweiterung ihres Lebensradius zu ermöglichen.

ÖPNV-Angebote für ältere und behinderte Menschen müssen künftig also stärker als bisher die eigenverantwortliche Lebensführung fördern. Dabei verlangen gerade ältere Menschen ein hohes Maß an Nutzungskomfort, Sicherheit und Zuverlässigkeit.

---

<sup>8</sup> vgl. auch Kreis Ostholstein Demografiebericht 2013



## 1.2. Rechtliche Rahmenbedingungen

Seit Beginn der 1990er Jahre sind die gesetzlichen Rahmenbedingungen, unter denen der öffentliche Verkehr betrieben wird, grundlegend geändert worden. Ausgehend von den in den EG-Verträgen verankerten Grundsätzen der Niederlassungsfreiheit, Dienstleistungsfreiheit und Diskriminierungsfreiheit erfolgte zunächst die Neuordnung der europarechtlichen Regelungen. Auf diesen europäischen Regelungen bauen bundes- und landesrechtliche Vorgaben auf, denen allgemein der ÖPNV aber auch speziell die Aufstellung des RNVP unterliegen.

Im Hinblick auf die speziellen Belange behinderter Menschen hat die im Jahr 2008 in Kraft getretene UN-Konvention über die Rechte von Menschen mit Behinderungen einen neuen Rechtsrahmen gesetzt, der auch auf nationaler Ebene eine stärkere Berücksichtigung der Barrierefreiheit fordert.

### 1.2.1. Europäische Gesetzgebung

Der gemeinsame Markt für Güter, Dienstleistungen usw. steht im Mittelpunkt des EU-Rechtsrahmens. Auf dieser Grundlage soll ein System entstehen, das den Wettbewerb innerhalb des Binnenmarktes vor Verfälschungen schützt. Vor diesem Hintergrund sind staatliche Beihilfen, die den Wettbewerb verfälschen oder zu verfälschen drohen, mit dem gemeinsamen Markt unvereinbar; allen Marktteilnehmern muss ein diskriminierungsfreier Marktzugang ermöglicht werden.

Am 03.12.2009 ist mit dem Inkrafttreten der neuen Verordnung (EG) Nr. 1370/2007 über öffentliche Personenverkehrsdienste auf Straße und Schiene ein neuer Rechtsrahmen gesetzt worden, der gegenüber den Mitgliedsstaaten unmittelbar gilt.

Nach dieser Verordnung können die Aufgabenträger zur Sicherstellung einer ausreichenden Verkehrsbedienung im ÖPNV Ausgleichsleistungen und ausschließliche Rechte im Rahmen öffentlicher Dienstleistungsaufträge gewähren. Als geeignetes Instrumentarium zur Vergabe wird ausdrücklich wettbewerbliche Vergabe von Aufträgen genannt.

In Artikel 4 der Verordnung sind die Vorgaben zu den Inhalten der Verkehrsverträge definiert. Dort heißt es:

„In den öffentlichen Dienstleistungsaufträgen

- sind die vom Betreiber eines öffentlichen Dienstes zu erfüllenden gemeinwirtschaftlichen Verpflichtungen und die geografischen Geltungsbereiche klar zu definieren;
- sind zuvor in objektiver und transparenter Weise aufzustellen:
  - die Parameter, anhand deren gegebenenfalls die Ausgleichsleistung berechnet wird, und
  - die Art und der Umfang der gegebenenfalls gewährten Ausschließlichkeit; dabei ist eine übermäßige Ausgleichsleistung zu vermeiden.Bei öffentlichen Dienstleistungsaufträgen, die gemäß Artikel 5 Absätze 2, 4, 5 und 6 vergeben werden, werden diese Parameter so bestimmt, dass die Ausgleichsleistung den Betrag nicht übersteigen kann, der erforderlich ist, um die finanziellen Nettoauswirkungen auf die Kosten und Einnahmen zu decken, die auf die Erfüllung der gemeinwirtschaftlichen Verpflichtungen zurückzuführen sind, wobei die vom Betreiber eines öffentlichen Dienstes erzielten und einbehaltenen Einnahmen und ein angemessener Gewinn berücksichtigt wird;

- sind die Durchführungsvorschriften für die Aufteilung der Kosten, die mit der Erbringung von Dienstleistungen in Verbindung stehen, festzulegen. Diese Kosten können insbesondere Personalkosten, Energiekosten, Infrastrukturkosten, Wartungs- und Instandsetzungskosten für Fahrzeuge des öffentlichen Personenverkehrs, das Rollmaterial und für den Betrieb der Personenverkehrsdienste erforderliche Anlagen sowie die Fixkosten und eine angemessene Kapitalrendite umfassen.
- In den öffentlichen Dienstleistungsaufträgen und den allgemeinen Vorschriften sind die Durchführungsvorschriften für die Aufteilung der Einnahmen aus dem Fahrscheinverkauf festzulegen, die entweder beim Betreiber eines öffentlichen Dienstes verbleiben, an die zuständige Behörde übergehen oder unter ihnen aufgeteilt werden.“

## **1.2.2 . Bundesdeutsche Gesetzgebung**

### **Regionalisierungsgesetz 2012**

Die Sicherstellung einer ausreichenden Bedienung der Bevölkerung mit Verkehrsleistungen als eine Aufgabe der Daseinsvorsorge wird im Regionalisierungsgesetz, das bereits 1993 in Kraft getreten ist, als Zielvorgabe definiert, wobei die Zuständigkeiten durch Landesrecht zu bestimmen sind.

Weiterhin ist zur Stärkung der Wirtschaftlichkeit der Verkehrsbedienung im öffentlichen Personennahverkehr anzustreben, die Zuständigkeiten für Planung, Organisation und Finanzierung des öffentlichen Personennahverkehrs zusammenzuführen.

Das Regionalisierungsgesetz wurde 2012 an das europäische Recht angepasst und verweist seinerseits auf die Verordnung (EG) Nr. 1370/2007, die als maßgeblich für die Sicherstellung einer ausreichenden Verkehrsbedienung im öffentlichen Personennahverkehr anzusehen ist.

Weiterhin erfolgt eine Festsetzung von Bundesmitteln (Mineralölsteueraufkommen), die den Ländern insbesondere zur Finanzierung des SPNV zur Verfügung gestellt werden.

### **Personenbeförderungsgesetz 2013**

Die Novelle des Personenbeförderungsgesetzes ist am 01.01.2013 in Kraft getreten. Den Vorschriften des Personenbeförderungsgesetzes unterliegt die entgeltliche oder geschäftsmäßige Beförderung von Personen mit Straßenbahnen, mit Oberleitungsomnibussen und mit Kraftfahrzeugen.

Das Gesetz regelt die Voraussetzungen für die Beantragung von Genehmigungen im Linienverkehr, die Erteilung der Genehmigungen und die Rechte und Pflichten, die mit der Genehmigung verbunden sind.

Der durch die Verordnung (EG) Nr. 1370/2007 neu gesetzte Rechtsrahmen musste im Rahmen der Novellierung besonders berücksichtigt werden.

Folgende Änderungen sind insbesondere zu nennen:

- Berücksichtigung des Ziels der Herstellung der vollständigen Barrierefreiheit bis zum 01.01.2022 in den Regionalen Nahverkehrsplänen
- Verweis auf die Verordnung (EG) Nr. 1370/2007
- Konkretisierung der Möglichkeiten für Direktvergaben
- Ergänzung der Gründe zum Versagen einer Genehmigung
- Geltungsdauer der Konzessionen zehn statt bisher acht Jahre

## **Bundesbehindertengleichstellungsgesetz**

Mit dem Bundesbehindertengleichstellungsgesetzes (BGG) vom April 2002 hat der Gesetzgeber weitreichende Maßstäbe für eine möglichst barrierefreie Ausgestaltung der ÖPNV-Infrastruktur gesetzt. Ziel dieses Rechtsrahmens ist es, behinderten Menschen eine gleichberechtigte und selbstbestimmte Lebensführung zu ermöglichen. Präzisiert wird dieses Ziel in § 8, wonach öffentlich zugängliche Anlagen und Beförderungsmittel nach den einschlägigen bundesrechtlichen Vorschriften auszugestaltet sind.

### **1.2.3. Landesgesetzgebung**

#### **ÖPNV-Gesetz des Landes Schleswig-Holstein**

Auf der Basis des Regionalisierungsgesetzes haben alle Bundesländer mit Ausnahme Hamburgs ÖPNV-Gesetze formuliert. Im ÖPNV-Gesetz (ÖPNVG) des Landes Schleswig-Holstein vom 26. Juni 1995 ist festgelegt worden, dass die Sicherstellung der ausreichenden Bedienung im SPNV eine Aufgabe des Landes, im übrigen ÖPNV eine freiwillige Selbstverwaltungsaufgabe der Kreise und kreisfreien Städte ist, wobei unter bestimmten Voraussetzungen die Kreise die Planung und die Organisation sowie die Finanzverantwortung für den örtlichen ÖPNV kreisangehörigen Gemeinden übertragen können.

Gemäß § 5 können die Kreise und kreisfreien Städte als Rahmen für die Entwicklung des ÖPNV jeweils einen Regionalen Nahverkehrsplan (RNVP) aufstellen, der festgelegten inhaltlichen Anforderungen zu genügen hat.

Der RNVP muss mindestens Aussagen zu folgenden Punkten enthalten:

1. verkehrspolitische Ziele;
2. Bestand des gesamten ÖPNV-Netzes und zukünftige Entwicklung des übrigen ÖPNV, einschließlich der Verknüpfungspunkte zu allen übrigen Verkehren;
3. Bestand der vorhandenen Verkehrsunternehmen;
4. Bestand und zukünftige Entwicklung des Fahrgastaufkommens;
5. zukünftige Anforderungen an
  - a) Fahrzeuge,
  - b) bauliche Anlagen,
  - c) Fahrpläne,
  - d) Linienführungen,

- e) Serviceleistungen,
- f) Tarifstrukturen,
- g) Barrierefreiheit

6. Konzeption für die Sicherstellung einer ausreichenden Verkehrsbedienung;
7. Vernetzung der verschiedenen Verkehrsträger und Verkehrsmittel;
8. Investitionsplanung für die öffentliche Infrastruktur im übrigen ÖPNV, einschließlich der Verknüpfungspunkte der verschiedenen Verkehrsmittel;
9. Finanzierungsrahmen;
10. Organisation.

In Absatz 3 wird das umfangreiche Beteiligungs- und Abstimmungsverfahren beschrieben. Laut ÖPNVG soll der RNVP für einen Zeitraum von 5 Jahren aufgestellt werden.

Der Kreis Ostholstein hat als Aufgabenträger des straßengebundenen ÖPNV nach den gesetzlichen Vorgaben eine ausreichende Versorgung der Bevölkerung mit Nahverkehrsleistungen sicherzustellen (ÖPNVG § 1 I).

Das ÖPNVG des Landes Schleswig-Holstein gibt den Kreisen als Aufgabenträgern den Rahmen für die Entwicklung im ÖPNV vor: Herstellung und Sicherung gleichwertiger Lebensbedingungen, Verbesserung der Verkehrsinfrastruktur, des Umweltschutzes und der Verkehrssicherheit (§ 1 II).

Der ÖPNV soll so gestaltet werden, dass er eine attraktive und umweltverträgliche Alternative zum motorisierten Individualverkehr (MIV) darstellt. Durch Maßnahmen zur Verlagerung auf den ÖPNV soll der MIV nach Möglichkeit zurückgeführt, zumindest aber ein weiterer Anstieg verhindert werden.

Grundsätzlich soll dem Ausbau und der Finanzierung des ÖPNV, einschließlich der Schnittstellen zwischen den Verkehrsträgern, Vorrang vor dem MIV eingeräumt werden. Die Siedlungsentwicklung soll sich schwerpunktmäßig an leistungsfähigen ÖPNV-Linien orientieren (§ 1 III). Der ÖPNV ist mit dem Ziel der Energieeinsparung und Emissionsreduzierung fortlaufend zu modernisieren (§ 1 VI).

## **Landesbehindertengleichstellungsgesetz**

Ziel des Landesbehindertengleichstellungsgesetzes ist es, die Benachteiligung behinderter Menschen zu beseitigen sowie gleichwertige Lebensbedingungen und Chancengleichheit für behinderte Menschen herzustellen, ihnen die gleichberechtigte Teilhabe am Leben in der Gesellschaft zu gewährleisten und ein selbstbestimmtes Leben zu ermöglichen.

Die Träger öffentlicher Verwaltung werden verpflichtet, im Rahmen ihrer Aufgabenerledigung aktiv auf eine barrierefreie Nutzbarkeit des ÖPNV hinzuwirken.

§ 11 Abs. 2 lautet:

„Neubauten, große Um- und Erweiterungsbauten öffentlich zugänglicher Verkehrsanlagen der Träger der öffentlichen Verwaltung sowie die Beschaffungen neuer Beförderungsmittel für den öffentlichen Personennahverkehr sind unter Berücksichtigung der Belange von Menschen mit Behinderung, älterer Menschen sowie anderer Personen mit Mobilitätsbeeinträchtigung zu gestalten oder durchzuführen.“

## Landesverordnung über die Finanzierung des ÖPNV mit Bussen und U-Bahnen vom 11.04.2012

Seit dem Jahr 2007 erhalten die Aufgabenträger eine jährliche Pauschale für die Sicherstellung einer ausreichenden Verkehrsbedienung, zur Abgeltung der Ausgleichsleistungen im Ausbildungsverkehr und zur Abgeltung der mit der Regionalisierung verbundenen Aufgaben. Es handelt sich dabei sowohl um Landesmittel als auch um Regionalisierungsmittel des Bundes (insg. 57,313 Mio. € jährlich).

Der Kreis Ostholstein erhält 5,20 Prozent der jährlichen Gesamtsumme, entsprechend 2.980.000 € jährlich. Die Mittel für die Aufgabenträger sind nicht dynamisiert. Die Auszahlung der Mittel ist an einen geltenden Regionalen Nahverkehrsplan geknüpft. Dessen inhaltliche Mindestanforderungen werden in der Verordnung definiert. Als weitere Auszahlungsvoraussetzung werden die Umsetzung der Verordnung (EG) 1370/2007 sowie die Verwendung des landesweiten Corporate Design genannt.

### Schulgesetz des Landes Schleswig-Holstein

Die gesetzliche Pflichtaufgabe der Schülerbeförderung wird in § 114 des schleswig-holsteinischen Schulgesetzes geregelt. Träger der Schülerbeförderung sind demnach die Träger der öffentlichen Schulen. Die Schülerbeförderung gilt für Schülerinnen und Schüler der Grundschulen, der Klassenstufen 5 bis 10 der weiterführenden und allgemeinbildenden Schulen sowie der Förderzentren. Einzelheiten zur Schülerbeförderung sind von den Kreisen durch Satzungen festgelegt worden.

Für den Kreis Ostholstein gilt die Schülerbeförderungssatzung vom 03.07.2007 (geändert durch die 1. Nachtragssatzung vom 07.07.2008, die 2. Nachtragssatzung vom 08.07.2009 und die 3. Nachtragssatzung vom 04.07.2011), in der die Anerkennung der notwendigen Kosten für die Schülerbeförderung geregelt ist.

Die Übernahme von Schülerbeförderungskosten erfolgt, sofern der Weg zwischen der Wohnung des Schülers bis zur Schule mehr als zwei Kilometer (Klassenstufe 1 - 4) bzw. 4 Kilometer (Klassenstufe 5 - 10) beträgt. Für Schüler ab Klassenstufe 11 erfolgt keine Übernahme der Schülerbeförderungskosten.

In der Schülerbeförderungssatzung sind zudem zumutbare Wartezeiten definiert, innerhalb derer eine Beförderung erfolgen muss.

| Zumutbare Wartezeit             | Klassenstufe 1-4 | Klassenstufe 5-10 |
|---------------------------------|------------------|-------------------|
| Wartezeit vor Unterrichtsbeginn | Max. 30 Minuten  | Max. 60 Minuten   |
| Wartezeit nach Unterrichtsende  | Max. 60 Minuten  | Max. 90 Minuten   |

**Tabelle 5: Zumutbare Wartezeiten nach der Schülerbeförderungssatzung**

In der Praxis werden diese Wartezeiten nur in Einzelfällen erreicht; in etwa 90 Prozent der Fälle liegt sie deutlich unterhalb dieser maximal zulässigen Werte.

Grundsätzlich wird die Schülerbeförderung nach § 42 PBefG mit öffentlichen Verkehrsmitteln durchgeführt (§ 4 der Schülerbeförderungssatzung Kreis Ostholstein) und erfolgt zu der jeweils nächstgelegenen oder der zuständigen Schule der gewählten Schulart. Sofern eine andere als die nächstgelegene Schule gewählt wird, sind die hierdurch entstehenden zusätzlichen Kosten von den Eltern zu tragen.

Ausnahmen können hiervon gemacht werden, sofern durch die Schulaufsichtsbehörde bescheinigt wird, dass der Besuch einer weiter entfernten Schule pädagogisch notwendig ist. Im Jahr 2012 hat es zwölf solcher Ausnahmefälle gegeben.

In Einzelfällen können Schülerbeförderungsleistungen durch den freigestellten Schülerverkehr erbracht werden (z.B. in der Gemeinde Malente und dem Amt Oldenburg-Land). Fahrten zu Schwimm- und Sportstätten sowie zu Praktikumsplätzen sind nicht Gegenstand der Schülerbeförderung sondern zählen zum Unterrichtsaufwand, der vom Schulträger zu tragen ist.

Eine Sitzplatzgarantie existiert im Rahmen der Schülerbeförderung nicht, d.h. dass die für das jeweilige eingesetzte Fahrzeug maßgeblichen Kapazitäten an Stehplätzen ebenfalls genutzt werden. Aus Sicherheitsgründen erfolgt eine volle Ausschöpfung der Stehplatz-Kapazitäten in der Regel nicht.

Die Einführung einer Sitzplatzgarantie würde voraussichtlich zu einer Verdopplung des finanziellen Aufwands für die Schülerbeförderung führen.

Das Schulgesetz ermöglicht es den Kreisen, die Eltern an den Kosten der Schülerbeförderung zu beteiligen. Hiervon wird im Kreis Ostholstein Gebrauch gemacht.

So zahlen Eltern für das jeweils älteste Kind 60 € und für das zweitälteste Kind, das Schülerbeförderungsleistungen in Anspruch nimmt, 30 € pro Jahr. Der Eigenanteil wird jeweils von den zuständigen Schulträgern erhoben. Entsprechend der Verteilung der Kostenlast nach § 114 SchulG (2/3 Kreis, 1/3 Schulträger) fließen 2/3 der Eigenanteile dem Kreis zu.

#### **1.2.4. Vertragliche Regelungen**

##### **Schülerbeförderung**

Nach dem schleswig-holsteinischen Schulgesetz sind die Schulträger gleichzeitig Träger der Schülerbeförderung.

Bis zu der Umsetzung der Ausschreibungen in den Jahren 2010 bis 2012 haben die Schülerbeförderungsträger die Schülerbeförderung selbständig organisiert. Es existierte eine Vielzahl unterschiedlicher Verträge zwischen den einzelnen Schülerbeförderungsträgern und den Verkehrsunternehmen.

Im Rahmen der Ausschreibungen wurde dieses System grundsätzlich umgestaltet. Vertragspartner der Unternehmen ist für alle Schülerbeförderungsleistungen im straßengebundenen ÖPNV seitdem ausschließlich der Kreis Ostholstein.

Damit wurden die Regelungen zur Finanzierung und Organisation der Schülerbeförderung kreisweit vereinheitlicht und zudem Rechtskonformität im Hinblick auf die Verordnung (EG) 1370/2007 erreicht.

## **Sonstiger ÖPNV**

Vor dem Vollzug der Ausschreibungen hat der Kreis Ostholstein zusätzlich zu den auf Initiative der Verkehrsunternehmen durchgeführten Verkehrsleistungen so genannte Mehrverkehrsleistungen bestellt, die im Wesentlichen zur Aufrechterhaltung einer Grundversorgung vor allem im ländlichen Bereich dienen. Ein wesentlicher Bestandteil dieser Mehrverkehrsleistungen war die Linie 5601, die während der Tourismussaison die Bäderorte an den Bahnhof Oldenburg angebunden hat.

Daneben wurden in einigen Regionen Verkehrsleistungen auf besondere Bestellung einzelner Kommunen erbracht, z.B. Stadtverkehre in Heiligenhafen und Eutin, Anbindung der Bahnhöfe an die Ortszentren in Timmendorfer Strand und Scharbeutz.

Diese Leistungen wurden in die Ausschreibungen der drei Teilnetze integriert und sind damit Bestandteile der zwischen dem Kreis und den Verkehrsunternehmen geschlossenen Verkehrsverträge. Im Innenverhältnis stellen die Kommunen dem Kreis auf Basis einer vertraglichen Regelung ihre bisher verwendeten Mittel für die Dauer der Laufzeit der Verkehrsverträge zur Verfügung.

Die zwischen dem Kreis und den Verkehrsunternehmen geschlossenen Verträge enthalten u.a. Regelungen zu folgenden Punkten:

- Fahrplanvolumen
- Zuschussleistungen
- Modalitäten zur Anpassung des Fahrplans
- Kosten für Zu- und Abbestellung der Leistungen
- Fahrzeugalter und Ausstattung
- Anteil Niederflurquote
- Anteil Subunternehmer
- Soziale Standards (Tarifbindung)
- Fahrgastinformation
- Verhalten bei Störungsfällen
- Rückvergütung bei Schlecht- und Nichtleistung
- Anwendung Dachmarke NAH.SH
- Ansprechbarkeit für Kunden
- Anwendung SH-Tarif
- Lieferung von Daten zur Nachfrage und Leistung
- Beschwerdem

Die Leistungen der Linie 40 der Lübeck Travemünder Verkehrsgesellschaft werden durch Kommunalisierungsmittel bezuschusst. Dies erfolgt gegenwärtig per Bewilligungsbescheid. Dabei wird das Unternehmen verpflichtet, Nachfragedaten entsprechend der Daten in den o.g. Verkehrsverträgen an den Kreis Ostholstein zu liefern.

### 1.3 Organisation des ÖPNV im Kreis Ostholstein

Für den straßengebundenen ÖPNV ist der Kreis Ostholstein nach § 2 Abs. 2 des Gesetzes über den öffentlichen Personennahverkehr in Schleswig-Holstein (ÖPNVG) zuständiger Aufgabenträger und damit für die Sicherstellung einer ausreichenden Verkehrsbedienung im Kreisgebiet verantwortlich.

Die Aufgabenträgerschaft wird organisatorisch im Fachdienst Regionale Planung angesiedelt. Dabei handelt es sich um eine freiwillige Selbstverwaltungsaufgabe.

Die Erbringung der nach § 42 PBefG konzessionierten Verkehrsleistung erfolgt durch folgende Unternehmen:

- **Rohde Verkehrsbetriebe GmbH**  
Ringstraße 9  
25813 Husum  
Die Rohde Verkehrsbetriebe GmbH betreibt die Verkehrsleistungen im Linienbündel Mitte. Der Betriebshof befindet sich in Eutin.
- **Autokraft GmbH**  
Hamburger Chaussee 10  
24114 Kiel  
Die Autokraft GmbH betreibt die Leistungen der Linienbündel Nord und Süd. Die Autokraft verfügt über Standorte in Heiligenhafen und Neustadt. Ein Teil der Leistungen im Linienbündel Süd wird vom Standort Lübeck aus erbracht.
- **Lübeck-Travemünder Verkehrsgesellschaft mbH**  
Gneversdorfer Weg 15-19  
23570 Travemünde  
Die Lübeck Travemünder Verkehrsgesellschaft betreibt die Linie 40, die die Hansestadt Lübeck an die Ostseebäder in der Lübecker Bucht anbindet.
- **Stadtverkehr Lübeck GmbH**  
Ratekauer Weg 1-7  
23554 Lübeck  
Das Unternehmen betreibt die Linien im Lübecker Umland außerhalb der Linienbündel des Kreises Ostholstein

Aufgabenträger für den schienengebundenen Personen-Nahverkehr (SPNV) ist nach § 2 Abs. 1 des Gesetzes über den öffentlichen Personennahverkehr in Schleswig-Holstein (ÖPNVG) das Land Schleswig-Holstein.

Die Landesweite Verkehrsservicegesellschaft mbH (LVS) hat diese Aufgabe bis zum Jahr 2014 für das Land wahrgenommen. Mit Gründung des Aufgabenträgerverbundes wurde die LVS umbenannt in Nahverkehrsverbund Schleswig-Holstein GmbH (NAH.SH GmbH).

Im SPNV werden die Leistungen im Kreisgebiet derzeit durch die Regionalbahn Schleswig-Holstein erbracht.



Für die Konzessionierung der Buslinienleistungen ist seit dem 01.01.2013 ebenfalls der Kreis Ostholstein zuständig. Diese Aufgabe wird seit 2013 vom Fachdienst Straßenverkehr wahrgenommen.

Auf der politischen Ebene sind den Entscheidungen des ostholsteinischen Kreistages Beratungen im Ausschuss für Umwelt, Natur, Bau und Verkehr vorgeschaltet.

Zudem werden spezielle Themen begleitend im Arbeitskreis ÖPNV vertiefend diskutiert, der sich aus Vertretern der Kreistagsfraktionen zusammensetzt.

#### **1.4. ÖPNV-Nachfrage**

Die folgende Darstellung zur Nachfrage im Jahr 2013 basiert auf Fahrscheinverkäufen der Verkehrsunternehmen im Jedermannverkehr. Diese Daten sind entsprechend den Regelungen in den einzelnen Verkehrsverträgen jährlich von den Verkehrsunternehmen an den Kreis zu liefern.

Bei Mehrfachkarten wurden die durchschnittliche Nutzungshäufigkeit<sup>9</sup> zugrundegelegt.

Die Schülerinnen und Schüler, die im Rahmen der gesetzlichen Schülerbeförderung befördert werden, sind nicht dargestellt, da bei ihnen die Wahlfreiheit hinsichtlich des Verkehrsmittels grundsätzlich entfällt und ihre Berücksichtigung zu erheblichen Verzerrungen in der Darstellung führen würde.

Zu berücksichtigen ist weiterhin, dass gerade außerhalb der Hauptachsen vielfach nur ein auf die Schulzeiten ausgerichtetes Angebot besteht, das für die Fahrgäste im Jedermannverkehr (Arzt, Besorgungen etc.) wenig Attraktivität besitzt.

---

<sup>9</sup> Entsprechend NSH-Nutzungsstatistik

| <b>Linienbündel Süd</b>                                 |                                   |
|---|-----------------------------------|
| <b>Linie</b>  | <b>Beförderungsfälle<br/>2013</b> |
| 5812 Gronenberg - Pönitz und zurück                     | 191                               |
| 5813 Haffkrug - Scharbeutz - Pönitz und zurück          | 2                                 |
| 5814 Gronenberg - Timmendorfer Strand und zurück        | 1.248                             |
| 5910 Ahrensbök -Cashagen - Böbs - Ahrensbök             | 125                               |
| 5911 Ahrensbök - Gnissau - Ahrensbök                    | 50                                |
| 5912 Ahrensbök - Stockelsdorf - Lübeck                  | 5.829                             |
| 5920 Ratekau - Niendorf und zurück                      | 1.712                             |
| 5940 Ahrensbök - Malkendorf - Bad Schwartau und zurück  | 11.070                            |
| 5950 Ratekau - Pansdorf - Hemmelsdorf - Niendorf        | 10.763                            |
| 5951 Lübeck - Pansdorf - Timmendorfer Strand - Haffkrug | 108.309                           |
| 5954 Dissau - Krumbeck -Curau - Eckhorst - Stockelsdorf | 521                               |
| 5955 Luschendorf - Pansdorf und zurück                  | 850                               |
| 5970 Eutin/Neustadt                                     | 4.655                             |
| <b>Summe</b>  | <b>145.325</b>                    |

Tabelle 6: Beförderungsfälle (Jedermannverkehr) im Linienbündel Süd im Jahr 2013

| <b>Linienbündel Mitte</b>                      |                                   |
|--|-----------------------------------|
| <b>Linie</b>                                   | <b>Beförderungsfälle<br/>2013</b> |
| 5502 Eutin/ZOB - Fissau - Sibbersdorf          | 22.454                            |
| 5503 Eutin/ZOB - Malente/Bahnhof               | 9.013                             |
| 5504 Eutin/Parkweg - Eutin/ZOB                 | 18.866                            |
| 5505 Eutin/ZOB - Eutin-Neudorf/Michaelisstraße | 21.594                            |
| 5506 Eutin -Malente über Sielbek               | 2.108                             |
| 5507 Eutin - Malente                           | 12.548                            |
| 5508 Eutin - Oldenburg                         | 49.490                            |
| 5509 Schönwalde – Schönwalde                   | 530                               |
| 5510 Timmdorf - Malente                        | 2.918                             |
| 5515 Eutin - Ahrensbök                         | 17.260                            |
| 5516 Eutin - Bosau                             | 15.060                            |
| 5518 Eutin -Süsel-Neustadt                     | 120.551                           |
| 5590 Schönwalde - Schönwalde                   | 0                                 |
| 5801 Neustadt - Altenkrempe- Schönwalde        | 5.409                             |
| 5802 Bujendorf-Röbel- Neustadt                 | 3.235                             |
| 5803 Scharbeutz - Haffkrug - Neustadt          | 29.089                            |
| 5816 Eutin - Bujendorf- Süsel- Haffkrug        | 7.672                             |
| 5817 Gronenberg - Scharbeutz                   | 715                               |
| 5900 Süsel - Zarnekau - Röbel - Süsel          | 959                               |
| 5960 Eutin - Ahrensbök                         | 12.761                            |
| 5961 Ahrensbök- Schwienkuhlen -Ahrensbök       | 276                               |
| <b>Summe</b>                                   | <b>351.796</b>                    |

Tabelle 7: Beförderungsfälle (Jedermannverkehr) im Linienbündel Mitte im Jahr 2013

| <b>Linienbündel Nord</b>  |                                   |
|---|-----------------------------------|
| <b>Linie</b>  | <b>Beförderungsfälle<br/>2013</b> |
| 4310 Kaköhl - Lensahn - Oldenburg                                   | 32.265                            |
| 5600 Grömitz - Lensahn - Oldenburg                                  | 11.877                            |
| 5601 Oldenburg - Grömitz - Kellenhusen - Dahme                      | 5.929                             |
| 5602 Oldenburg - Hansühn - Schönwalde                               | 2.214                             |
| 5603 Weißenhäuser Strand - Oldenburg                                | 8.560                             |
| 5604 Oldenburg - Heiligenhafen                                      | 7.033                             |
| 5623 Cismar - Grömitz - Cismarfelde                                 | 187                               |
| 5650 Lensahn - Kabelhorst - Lensahn                                 | 1.888                             |
| 5651 Lensahn - Riepsdorf - Cismar - Lensahn                         | 1.558                             |
| 5653 Lensahn - Kabelhorst - Oldenburg                               | 504                               |
| 5701 Oldenburg - Dazendorf - Heiligenhafen                          | 5.647                             |
| 5702 Rossee - Gremersdorf - Heiligenhafen                           | 1.289                             |
| 5710 Stadtverkehr Ostseebad Heiligenhafen (Sommer-, Winterfahrplan) | 14.408                            |
| 5751 Burgtiefe - Burg a. F. - Puttgarden                            | 38.681                            |
| 5752 Burg - Fehmarnsund - Burg                                      | 774                               |
| 5753 Burg - Katharinenhof - Burg                                    | 373                               |
| 5754 Burg - Orth  | 10.075                            |
| 5756 Petersdorf - Westermarkelsdorf - Petersdorf                    | 234                               |
| 5800 Neustadt - Grömitz - Kellenhusen - Dahme - Oldenburg           | 131.495                           |
| 5801 Kaköhl - Hansühn - Schönwalde                                  | 2.604                             |
| 5804 Neustadt - Lensahn - Oldenburg - Heiligenhafen                 | 174.608                           |
| 5806 Linientaxi Neustadt - Schashagen - Neustadt                    | 312                               |
| 5811 Oldenburg - Heiligenhafen - Großenbrode - Burg                 | 138.072                           |
| 5820 Bliesdorf - Grömitz  | 181                               |
| 5822 Groß Schlamin - Brenkenhagen - Grömitz                         | 23                                |
| 5823 Süssau - Riepsdorf - Grube                                     | 17                                |
| <b>Summe</b>  | <b>591.161</b>                    |

Tabelle 8: Beförderungsfälle (Jedermannverkehr) im Linienbündel Nord im Jahr 2013

Darüber hinaus sind im Rahmen der gesetzlichen Schülerbeförderung innerhalb der Linienbündel rund 2,43 Mio. Beförderungsfälle zu verzeichnen.

## **2. ÖPNV-Angebot im Kreis Ostholstein**

### **2.1. Schienenpersonennahverkehr**

Im Kreis Ostholstein wird auf zwei bisher nicht elektrifizierten Eisenbahnstrecken Schienenpersonenverkehr durchgeführt:

- KBS 140 „Vogelfluglinie“ Puttgarden - Lübeck - Hamburg, mit kurzem Abzweig Neustadt und
- KBS 145 Lübeck - Kiel .

Alle Strecken mit Ausnahme der Abschnitte Bad Schwartau – Lübeck und Eutin - Malente sind eingleisige Hauptbahnen. Wie auch auf vielen anderen Strecken in Schleswig-Holstein wurden in den letzten Jahrzehnten im Zuge der seinerzeit verfolgten Strategie eines einstufigen, beschleunigten Zugkonzeptes im Nahverkehr mehrere Stationen aufgelassen.

Im Landesweiten Nahverkehrsplan für den SPNV werden zum Teil auch wieder Reaktivierungen von Stationen ins Auge gefasst. Die Haltepunkte Pansdorf, Lensahn, Großenbrode und Burg sind inzwischen wieder eröffnet worden.

#### **KBS 140, Puttgarden - Lübeck Hauptbahnhof**

Die Strecke Puttgarden - Lübeck ist Bestandteil der internationalen kombinierten Fähr- und Eisenbahnverbindung „Vogelfluglinie“, die in den 1960er Jahren als kürzeste Verbindung zwischen Norddeutschland und Kopenhagen eingerichtet wurde. Die Eisenbahninfrastruktur wurde seinerzeit teilweise neu errichtet, zum Teil wurden bestehende Strecken integriert.

Angesichts der nur wenigen Zugangs- und Kreuzungsstellen bestehen insbesondere nördlich von Neustadt derzeit (noch) keine guten Bedingungen für einen attraktiven SPNV.

Der Abschnitt Neustadt - Lübeck wird stündlich bedient, diese Züge verkehren als Flügelzüge und trennen sich in Neustadt Güterbahnhof. Der Abschnitt nördlich von Neustadt wird im Zweistundentakt bedient.

Im Sommer werden alle Züge über Fehmarn-Burg zum Fähranleger Puttgarden weitergeführt, während im Winter nur vereinzelt Züge bis Puttgarden verkehren.

In den Zwischenlagen verkehren einzelne IC- bzw. ICE-Züge im Fernverkehr.

## **KBS 145 B , Abschnitt Lübeck Hbf - Bad Malente-Gremsmühlen**

Auf dem im Kreis Ostholstein liegenden Abschnitt dieser Strecke besteht folgendes Angebot: Die Gesamtstrecke Lübeck - Kiel wird im Halbstundentakt bedient. Die Fahrzeit beträgt zwischen 69 Minuten (Regionalexpress) und 89 Minuten (Regionalbahn). Der schnellere Regionalexpress bedient die Halte Pansdorf und Pönitz im Kreis Ostholstein und die Halte Ascheberg und Elmsenhagen im Kreis Plön bzw. in der Landeshauptstadt Kiel nicht.

Der Knotenpunkt Eutin fungiert derzeit als Kreuzungsbahnhof. Einzelne Fahrten ermöglichen eine umstiegsfreie Fahrt über Büchen bis nach Lüneburg.

## **2.2. Straßengebundener ÖPNV/Buslinienverkehr**

Die Bahnlinien Kiel - Lübeck und Lübeck - Puttgarden bilden die herausragenden Hauptachsen im ÖPNV. Die Buslinienverkehre im Kreis Ostholstein lassen sich entsprechend ihrer Linieneinführung und verkehrlichen Aufgaben grob in überregionale, regionale und lokale Verkehre einteilen.

Eine klare Produktprofilierung im straßengebundenen ÖPNV existiert bislang nicht und dürfte sich aufgrund der engen betrieblichen Verflechtungen zwischen dem Jedermannverkehr und der Schülerbeförderung auch schwierig gestalten.

Lediglich für bedarfsgestützte Verkehre (AnrufBus, Anruflinienfahrten (ALFA)) wurden eigene Produktnahmen eingeführt, die sich zwischenzeitlich bei den Kunden etabliert haben.

Im Zweiten Regionalen Nahverkehrsplan wurde als Vorbereitung zum Übergang in den Wettbewerb ein Linienbündelkonzept entwickelt.

Die drei Linienbündel wurden in den Jahren 2010 bis 2012 europaweit ausgeschrieben und umfassen ein Volumen von insgesamt rund 5,2 Mio. Fahrplankilometern jährlich.

Unter Berücksichtigung der außerhalb der Linienbündel erbrachten Fahrleistungen der Stadtverkehr Lübeck GmbH werden jährlich rund 6,1 Mio. Fahrplankilometer im Kreisgebiet erbracht.

|  |                                       |
|--|---------------------------------------|
| <b>Linienbündel Süd</b>                                  |                                       |
| <b>Konzessionsinhaber:</b>                               | <b>AUTOKRAFT GmbH</b>                 |
| <b>Fahrplankilometer jährlich:</b>                       | <b>1.054.902 km<sup>10</sup></b>      |
| <b>davon planmäßig mit Niederflurfahrzeugen erbracht</b> | <b>846.416 km</b>                     |
| <b>Konzessionslaufzeit:</b>                              | <b>Fahrplanwechsel Dezember 2022</b>  |
| <b>Eingesetzte Fahrzeuge insgesamt:</b>                  | <b>32</b>                             |
| <b>Linie</b>   | <b>Fahrplankilometer<br/>jährlich</b> |
| 5812 Gronenberg - Pönitz und zurück                      | 31.620                                |
| 5813 Haffkrug - Scharbeutz - Pönitz und zurück           | 25.465                                |
| 5814 Gronenberg - Timmendorfer Strand und zurück         | 31.368                                |
| 5910 Ahrensbök - Cashagen - Böbs - Ahrensbök             | 33.842                                |
| 5911 Ahrensbök - Gnissau - Ahrensbök                     | 13.307                                |
| 5912 Ahrensbök - Stockelsdorf - Lübeck                   | 210.062                               |
| 5920 Ratekau - Niendorf und zurück                       | 28.623                                |
| 5940 Ahrensbök - Malkendorf - Bad Schwartau und zurück   | 24.178                                |
| 5950 Ratekau - Pansdorf - Hemmelsdorf - Niendorf         | 39.460                                |
| 5951 Lübeck - Pansdorf - Timmendorfer Strand -Haffkrug   | 511.142                               |
| 5954 Dissau - Krumbeck - Curau - Eckhorst - Stockelsdorf | 42.389                                |
| 5955 Luschendorf -Pansdorf und zurück                    | 16.065                                |
| 5970 Eutin/Neustadt                                      | 46.231                                |

**Tabelle 9: Fahrplanleistungen im Linienbündel Süd**<sup>10</sup> Fahrplan 2014

| <b>Linienbündel Mitte</b>                                |                                       |
|--|---------------------------------------|
| <b>Konzessionsinhaber:</b>                               | <b>ROHDE Verkehrsbetriebe GmbH</b>    |
| <b>Fahrplankilometer jährlich:</b>                       | <b>2.002.521 km<sup>11</sup></b>      |
| <b>davon planmäßig mit Niederflurfahrzeugen erbracht</b> | <b>1.882.369 km</b>                   |
| <b>Konzessionslaufzeit:</b>                              | <b>31.07. 2018</b>                    |
| <b>Eingesetzte Fahrzeuge insgesamt</b>                   | <b>50</b>                             |
| <b>Linie</b>   | <b>Fahrplankilometer<br/>jährlich</b> |
| 5502 Eutin/ZOB - Fissau - Sibbersdorf                    | 71.428                                |
| 5503 Eutin/ZOB - Malente/Bahnhof                         | 47.034                                |
| 5504 Eutin/Parkweg – Eutin/ZOB                           | 42.526                                |
| 5505 Eutin/ZOB - Eutin-Neudorf/Michaelisstraße           | 36.169                                |
| 5506 Eutin - Malente über Sielbek                        | 26.330                                |
| 5507 Eutin - Malente                                     | 155.970                               |
| 5508 Eutin - Oldenburg                                   | 192.578                               |
| 5509 Schönwalde - Schönwalde                             | 39.543                                |
| 5510 Timmdorf - Malente                                  | 58.656                                |
| 5515 Eutin - Ahrensböök                                  | 135.199                               |
| 5516 Eutin - Bosau                                       | 162.331                               |
| 5518 Eutin - Süsel-Neustadt                              | 288.363                               |
| 5590 Schönwalde - Schönwalde                             | 13.761                                |
| 5801 Neustadt - Altenkrempe- Schönwalde                  | 82.146                                |
| 5802 Bujendorf-Röbel- Neustadt                           | 81.893                                |
| 5803 Scharbeutz - Haffkrug - Neustadt                    | 134.951                               |
| 5816 Eutin - Bujendorf- Süsel- Haffkrug                  | 167.654                               |
| 5817 Gronenberg-Scharbeutz                               | 41.407                                |
| 5900 Süsel - Zarnekau - Röbel - Süsel                    | 47.646                                |
| 5960 Eutin - Ahrensböök                                  | 128.418                               |
| 5961 Ahrensböök- Schwienkuhlen -Ahrensböök               | 48.518                                |
|  | 2.002.521                             |

**Tabelle 10: Fahrplanleistungen im Linienbündel Mitte**

Das Kilometervolumen im Bündel Mitte liegt seit der Umsetzung der Ausschreibung des Linienbündels rund 430.000 Fahrplankilometer über dem ausgeschriebenen Kilometervolumen. Der Grund hierfür liegt darin, dass der in Folge der Ausschreibung umgesetzte Fahrplan zu Beschwerden in der Öffentlichkeit geführt hatte. Aus diesem Grund wurden zusätzliche Leistungen in dem genannten Umfang bestellt, die bei mangelnder Nachfrage sukzessive wieder eingespart werden sollen.

<sup>11</sup> Fahrplan 2014



|   |                                      |
|---|--------------------------------------|
| <b>Linienbündel Nord</b>  |                                      |
| <b>Konzessionsinhaber:</b>  | <b>Autokraft GmbH</b>                |
| <b>Fahrplankilometer jährlich:</b>                                  | <b>2.247.337<sup>12</sup></b>        |
| <b>davon planmäßig mit Niederflurfahrzeugen erbracht</b>            | <b>1.703.648</b>                     |
| <b>Konzessionslaufzeit:</b>   | <b>Fahrplanwechsel Dezember 2021</b> |
| <b>Eingesetzte Fahrzeuge insgesamt:</b>                             | <b>44</b>                            |
| <b>Linie</b>  | <b>Fahrplankilometer jährlich</b>    |
| 4310 Kaköhl - Lensahn - Oldenburg                                   | 202.439                              |
| 5600 Grömitz - Lensahn - Oldenburg                                  | 50.265                               |
| 5601 Oldenburg - Grömitz - Kellenhusen - Dahme                      | 51.861                               |
| 5602 Oldenburg - Hansühn - Schönwalde                               | 53.840                               |
| 5603 Weißenhäuser Strand - Oldenburg                                | 41.676                               |
| 5604 Oldenburg - Heiligenhafen                                      | 33.796                               |
| 5623 Cismar - Grömitz - Cismarfelde                                 | 24.798                               |
| 5650 Lensahn - Kabelhorst - Lensahn                                 | 24.925                               |
| 5651 Lensahn - Riepsdorf - Cismar - Lensahn                         | 25.566                               |
| 5653 Lensahn - Kabelhorst - Oldenburg                               | 5.312                                |
| 5701 Oldenburg - Dazendorf - Heiligenhafen                          | 20.618                               |
| 5702 Rossee - Gremersdorf - Heiligenhafen                           | 24.440                               |
| 5710 Stadtverkehr Ostseebad Heiligenhafen (Sommer-, Winterfahrplan) | 34.681                               |
| 5751 Burgtiefe - Burg a. F. - Puttgarden                            | 99.240                               |
| 5752 Burg - Fehmarnsund - Burg                                      | 13.694                               |
| 5753 Burg - Katharinenhof - Burg                                    | 28.910                               |
| 5754 Burg - Orth  | 78.845                               |
| 5756 Petersdorf - Westermarkelsdorf - Petersdorf                    | 11.669                               |
| 5800 Neustadt - Grömitz - Kellenhusen - Dahme - Oldenburg           | 488.468                              |
| 5801 Kaköhl - Hansühn - Schönwalde                                  | 13.478                               |
| 5804 Neustadt - Lensahn - Oldenburg - Heiligenhafen                 | 415.672                              |
| 5806 Linientaxi Neustadt - Schashagen - Neustadt                    | 4.690                                |
| 5811 Oldenburg - Heiligenhafen - Großenbrode - Burg                 | 349.557                              |
| 5820 Bliesdorf - Grömitz  | 29.632                               |
| 5822 Groß Schlamin - Brenkenhagen - Grömitz                         | 17.692                               |
| 5823 Süssau - Riepsdorf - Grube                                     | 14.486                               |

Tabelle 11: Fahrplanleistungen im Linienbündel Nord

<sup>12</sup> Fahrplan 2014

Die Linienverläufe sowie Angaben zur Bedienungshäufigkeit sind aus den Abbildungen 6 und 7 ersichtlich. Der Überschneidungsbereich mit der Hansestadt Lübeck sowie die Linienführung im Stadtverkehr Eutin ist in Abbildung 8 dargestellt.

Detaillierte Darstellungen (Liniensteckbriefe) zu dem Fahrtenangebot, den verkehrlichen Aufgaben und Verknüpfungen aller Linien finden sich in Anhang 1.

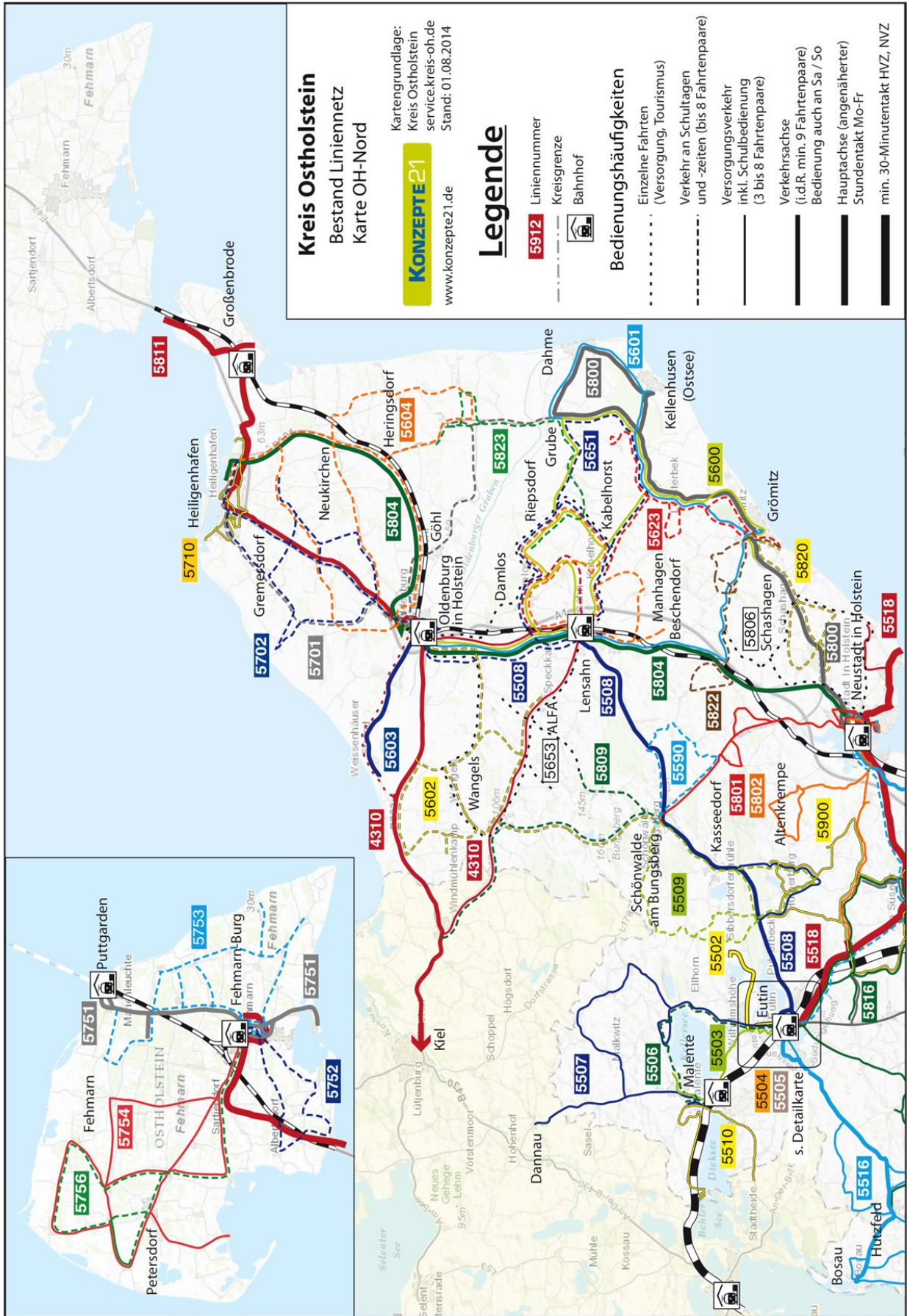


Abbildung 6 : Bestand Liniennetz im Kreis Ostholstein (Nord)



Abbildung 7: Bestand Liniennetz im Kreis Ostholstein (Süd)

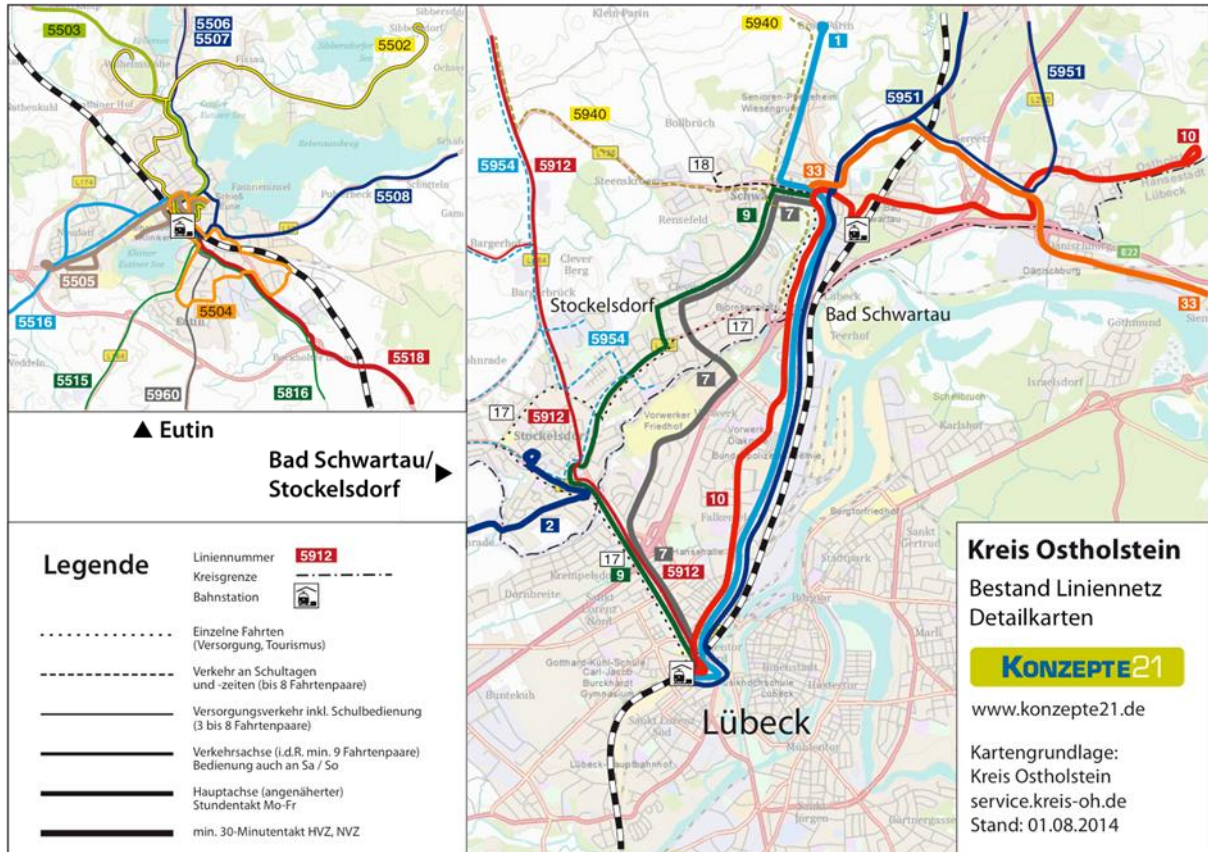


Abbildung 8: Bestand Liniennetz Stadtverkehr Eutin und Hansestadt Lübeck mit Umland

## Überregionale Linien

Als überregionale Linien gelten Linien, die

- stärker verbindenden als erschließenden Charakter haben,
- weit über die Kreisgrenze hinausfahren und häufig dem Verkehr von oder nach benachbarten Oberzentren (Hamburg, Kiel) oder weiter entfernten Großstädten (z.B. Berlin) dienen.

Bei einigen Linien besteht ein ganztägiges unvertaktetes Angebot, wobei jedoch nur ein Teil der Fahrten die Linie durchgehend bedienen, während die anderen Fahrten regionale oder lokale Verkehrsaufgaben im Verlauf der Linie wahrnehmen.

## Regionale Linien

Die regionalen Linien besitzen folgende Merkmale:

- Es werden wichtige Relationen zwischen zentralen Orten im Kreis Ostholstein oder der Hansestadt Lübeck bedient,
- die regionalen Linien haben sowohl verbindende als auch erschließende Verkehrsfunktionen,

- sie haben eine vergleichsweise direkte Linienführung mit wenigen oder gar keinen Linienwegaufspaltungen und
- sie werden - bis auf wenige Ausnahmen - ganztägig bedient und haben ein vergleichsweise dichtes Angebot.

Die Bedienung der regionalen Linien erfolgt teilweise teleskopiert; mehrere Fahrten verkehren nur auf Teilstrecken. Neben Fahrten, die auf den Jedermannverkehr ausgerichtet sind, werden zumeist auch die Schulverkehre in den bedienten Korridoren ganz oder zumindest teilweise in das Angebot dieser Linien integriert.

Zahlreiche regionale Linien haben eine vergleichsweise hohe Bedienungshäufigkeit. Sie verkehren ungefähr stündlich, teilweise auch noch häufiger. Gelegentlich sind auch Ansätze zu einer Vertaktung vorhanden.

Bei diesen Linien handelt es sich entweder um

- schienenparallele Linien, mit denen die zahlreichen Orte entlang der Vogelfluglinie, die nicht im SPNV bedient werden, untereinander und mit den Mittelzentren verbunden werden (Linie 5804), oder um
- Linien zwischen den ober- bzw. mittelzentralen Orten Lübeck, Eutin oder Neustadt und den touristisch geprägten Orten an der Ostseeküste (Linien 5951, 5518).

## **Lokale Linien**

Den lokalen Linien sind folgende Eigenschaften gemeinsam:

- sie haben vorwiegend auf Erschließung ausgerichtete Linienverläufe und Haltestellenabstände,
- ihr Linienverlauf beschränkt sich zumeist auf eine oder wenige, einander benachbarte Gemeinden oder Ämter.

Die Angebote der im Kreis Ostholstein verkehrenden lokalen Linien unterscheiden sich stark voneinander und sind überwiegend von den Notwendigkeiten im Schülerverkehr geprägt. Teilweise ist ein Angebot außerhalb der schülerbeförderungsrelevanten Zeiten nicht vorhanden.

## **Stadtverkehrs- und Nachbarortslinien im Lübecker Umland**

Stockelsdorf und Bad Schwartau sind praktisch vollständig Bestandteile des Lübecker Stadtverkehrsnetzes. Allein Bad Schwartau wird z.B. von insgesamt 6 Linien auf direktem Wege mit der Hansestadt verbunden. Diese Linien sind nicht Bestandteil der Linienbündel des Kreises Ostholstein.

## Stadtverkehre in Eutin und Heiligenhafen

Die Stadtverkehre in Eutin (Linien 5502 - 5505) und Heiligenhafen (Linie 5710) werden in der Regel im Stundentakt bedient, wobei in Heiligenhafen nur zwischen Vormittag und Spätnachmittag gefahren wird. In Eutin besteht ein Netz aus 4 Linien, mit überwiegend schnellen, direkten Verbindungen. Die Linie 5503 wird über die Stadtgrenze Eutins hinaus bis Malente Bahnhof fortgeführt, um den südöstlichen Teil von Malente zu bedienen.

In Neustadt, Oldenburg und Burg sowie einigen touristisch geprägten Orten an der Ostseeküste werden Stadtverkehrsaufgaben von den überörtlichen Linien übernommen.

## Touristische Verkehre

In einigen Regionen verkehren (saisonale) Angebote, die maßgeblich auf Touristen ausgelegt sind, z.B. Shuttle Lensterstrand - Grömitz, BürgerBus Fehmarn, Linie Oldenburg-Lensahn-Grömitz-Kellenhusen.

## Ergänzende bedarfsgestützte Systeme

Seit der Aufstellung des Zweiten Regionalen Nahverkehrsplans sind die bedarfsgestützten Verkehre im gesamten Kreisgebiet stark ausgebaut worden.



Abbildung 9: AnrufBus-Logo (Autokraft GmbH)

Anfang 2005 startete im nördlichen Kreisgebiet der AnrufBus Ostholstein zunächst als landesweites Modellprojekt für die Dauer von fünf Jahren. Das damalige Bedienungsgebiet ist nachfolgender Karte zu entnehmen. Jährlich wurden mit diesem System rund 20.000 Fahrgäste befördert. Die Hauptverkehrsbeziehungen bestanden zwischen den Städten Oldenburg und Heiligenhafen und den Umlandgemeinden. Binnenverkehre machten nur einen relativ kleinen Teil aller nachgefragten Fahrten aus.

Das Bedienungsgebiet, in dem eine fahrplanunabhängige Beförderung ermöglicht wurde, umfasste eine Fläche von rund 230 km<sup>2</sup>. Durch ein spezielles EDV-System werden verschiedene Fahrtwünsche zu einem möglichst wirtschaftlichen Fahrtverlauf zusammengefasst.



Das Angebot wurde im Internet unter [www.derkommtjawiengerufen.de](http://www.derkommtjawiengerufen.de) intensiv beworben. Der beim Kreis und den Gemeinden verbleibende Zuschussbedarf belief sich auf rund 165.000 € jährlich.

Hiervon hat der Kreis 60 Prozent übernommen, 40 Prozent ist von den beteiligten Kommunen getragen worden.

Abbildung 10: AnrufBus-Bedienungsgebiet (hellgrün) im nördlichen Kreisgebiet<sup>13</sup>

<sup>13</sup> Quelle: Autokraft GmbH



Da trotz der guten Fahrgastnachfrage ein nennenswerter Bündelungseffekt nicht zu verzeichnen gewesen ist, wurde das Betriebskonzept zur Steigerung der Wirtschaftlichkeit Ende des Jahres 2012 grundlegend geändert. Dabei wurden die technischen die Fortschritte bei der Dispositionssoftware konsequent genutzt.

Abbildung 11: Fahrtenverläufe des AnrufBusses am 16.01.2014<sup>14</sup>

So ist eine fahrplan- und linienunabhängige Bedienung nicht mehr im gesamten Bedienungsgebiet möglich sondern nur noch innerhalb dreier fest definierter Korridore.

Umstiege zwischen den einzelnen Korridoren sind möglich. Ebenso findet eine stärkere Verknüpfung mit dem Linienverkehr statt als bisher. Unterhalb einer Reiseweite von 2 Kilometern erfolgt keine Bedienung. Gerade für Menschen mit Behinderungen bietet der AnrufBus ein hohes Maß an Verlässlichkeit und ermöglicht in beispielhafter Weise die Nutzung des ÖPNV. So ist beispielsweise die Mitnahme von Elektro-Rollstühlen möglich, der oftmals beschwerliche Weg zur Haltestelle kann entfallen.

Im Frühjahr des Jahres 2014 wurde für die Fahrgäste die Möglichkeit geschaffen, die Buchungen online vorzunehmen.

Ein weiterer AnrufBus-Verkehr erfolgt zeitweise auf der Insel Fehmarn. Dort verkehrt während des Winterhalbjahrs in der Zeit von 9:00 – 12:00, von 13:00 – 16:00 Uhr und von 16:30 – 19:30 Uhr der vom Bürgerbus-Fehmarn e.V. betriebene Bürgerbus als AnrufBus.

Die Disposition der dargestellten AnrufBus-Verkehre erfolgt durch Mitarbeiter der Firma Autokraft. Dort wird die Dispositionssoftware Cover der Fa. PPS/EDV GmbH eingesetzt. Die Voranmeldezeiten betragen jeweils 45 Minuten

Mit der Umsetzung der Ausschreibungen wurde das Produkt „ALFA“ (Abkürzung für AnrufLinienFahrten) eingeführt. Hierbei handelt es sich um ein linien- und fahrplanbezogenes Produkt, das überwiegend in den Nebenverkehrszeiten eingesetzt wird und sich seitdem zu einer wichtigen Stütze der Gesamtversorgung mit ÖPNV-Leistungen entwickelt hat. ALFA-Fahrten werden in den Fahrplänen mit einem besonderen Symbol deutlich gekennzeichnet. Fahrtwünsche müssen spätestens 60 Minuten vor Fahrtantritt telefonisch angemeldet werden.

Die Fahrleistungen werden ausschließlich von Auftragsunternehmern der Konzessionsinhaber mit Kleinfahrzeugen erbracht. Einen Überblick über die ALFA-Fahrten bieten die Liniensteckbriefe im Anhang. Der Anteil der ALFA-Leistungen an den Fahrplankilometern in den Linienbündeln stellt sich wie folgt dar:

|              |              |
|--------------|--------------|
| Bündel Süd   | 1,8 Prozent  |
| Bündel Mitte | 19,5 Prozent |
| Bündel Nord  | 10,3 Prozent |

**Tabelle 12: Anteil der ALFA-Leistungen (Fahrplankilometer in den einzelnen Linienbündeln)**

<sup>14</sup> Quelle: Autokraft GmbH



Die Tatsache, dass die beiden Konzessionsinhaber, die Autokraft GmbH (AnrufBus im Nordkreis und auf Fehmarn, sowie ALFA-Verkehre in den Bündeln Nord und Süd) und die Rohde Verkehrsbetriebe (ALFA-Verkehre im Bündel Mitte) jeweils eigene Dispositionszentralen betreiben, lässt vermuten, dass diesbezüglich noch Potenziale an bisher ungenutzten Synergien bestehen.

Vor der Einführung eines bedarfsgestützten Systems ist eine intensive Öffentlichkeitsarbeit erforderlich, um den Kunden einerseits die Besonderheiten des neuen Systems darzustellen und andererseits unter Umständen bestehende Zugangshemmnisse und Unsicherheiten abzubauen.

Ebenso muss das System in den Fahrplänen detailliert beschrieben werden.

### 2.3. Fahrzeugeinsatz:

Der Fahrzeugeinsatz ist im Hinblick auf das Alter und Mindeststandards für Fahrzeugqualität (auch für Fahrzeuge, die von Subunternehmern eingesetzt werden) in den einzelnen Verkehrsverträgen detailliert geregelt. Als Qualitätsmerkmale spielen besonders das Fahrzeugalter als auch die Niederflrigkeit eine bedeutende Rolle.

Vielfach ist es gegenwärtig nicht oder nur eingeschränkt möglich, vor allem bei längeren Fahrten mit Umstiegserfordernissen, eine durchgehende Beförderung mit Niederflurfahrzeugen sicherzustellen.

|  | <b>Süd</b> | <b>Mitte</b> | <b>Nord</b> |
|--|------------|--------------|-------------|
| Eingesetzte Fahrzeuge                          | 32         | 50           | 44          |
| davon Gelenkbus                                | 4          | 9            | 6           |
| davon Standardlinienbus                        | 26         | 35           | 32          |
| davon PKW/Kleinbus                             | 5          | 6            | 8           |
| <b>Anteil Niederflur- bzw. low-entry Busse</b> | 76 %       | 90 %         | 61 %        |
| <b>Durchschnittsalter</b>                      |            |              |             |
| Omnibusse                                      | 12 Jahre   | 8 Jahre      | 10 Jahre    |
| PKW/Kleinbusse                                 | 8 Jahre    | 5 Jahre      | 8 Jahre     |
| <b>Maximalalter</b>                            |            |              |             |
| Omnibusse                                      | 20 Jahre   | 16 Jahre     | 20 Jahre    |
| PKW/Kleinbusse                                 | 12 Jahre   | 10 Jahre     | 12 Jahre    |

**Tabelle 13: Fahrzeugeinsatz und Anteil der Niederflur- und Low-Entry-Fahrzeuge in den Linienbündeln**

Der Anteil der Niederflurbusse auf den Linien des Stadtverkehr Lübeck und der Lübeck-Travemünder-Verkehrsgesellschaft beträgt 100 Prozent.

## **2.4. Subunternehmer:**

Die Vergabe von Teilleistungen an Sub- bzw. Auftragsunternehmer ermöglicht in vielen Fällen die Nutzung von Synergien. Der Kreis Ostholstein ermöglicht daher den Konzessionsinhabern innerhalb gewisser Grenzen den Einsatz von Subunternehmern in allen Bereichen der Leistungserbringung. Der maximal mögliche Subunternehmeranteil liegt bei 50 Prozent.

## **2.5. Soziale Standards:**

Der Kreis Ostholstein hat in sämtlichen Verkehrsverträgen mit den Verkehrsunternehmen vereinbart, dass der Mindestlohn für das Fahrpersonal in den Omnibussen dem jeweils geltenden OVN (Omnibus-Verband Nord ev.)-Tarif entspricht. Dies gilt auch für Busfahrer von Subunternehmern. Im Rahmen der Ausschreibungen der Bündel Nord und Süd wurde ein Betrieb-sübergang angeordnet. Im Bündel Mitte war dies aus verschiedenen Gründen nicht möglich.

## **2.6. Weitere Verkehrsangebote**

Neben landgebundenen Verkehren mit Eisenbahn und Bus ist die Fährverbindung der Vogel-fluglinie zwischen Puttgarden und Rødby (Dänemark) als internationaler Linienverkehr ausgehend vom Kreis Ostholstein zu nennen. Im Rahmen dieser Fährverbindung werden neben den EuroCity-Zügen auch Pkw und Lkw transportiert. Auch die Benutzung für Personen, die per Rad, zu Fuß oder mit dem Linienbus anreisen, ist möglich.

Neben den regulären Linienverkehren bestehen verschiedene Angebote im Rahmen des Aus-flugsverkehrs, z.B.:

- Schiffsausflüge auf der Ostsee (mehrere Ausgangspunkte, z.B. Burgstaken),
- Bootsfahrten auf den Seen der Holsteinischen Schweiz, wie die 5-Seen-Fahrt (mehrere Ausgangspunkte im Raum Malente-Gremsmühlen / Plön), die Kellerseefahrt (mehrere Ausgangspunkte, z.B. in Malente-Gremsmühlen und Fissau) oder die Große Eutiner Seenrundfahrt.

Zur Bildung geschlossener Transportketten im Freizeitverkehr können Kombinationen zwi-schen ÖPNV und diesen Freizeitverkehrsangeboten sinnvoll sein und eröffnen v.a. im touristi-schen Bereich attraktive Möglichkeiten zur Mobilitätssteigerung.

## **2.7. Verknüpfungspunkte**

### **2.7.1. Verknüpfungspunkte Bus – Schiene**

Bahnhöfe und Haltepunkte sind gleichermaßen Schnittstellen zwischen dem Busverkehr und dem Schienenpersonennah- und Fernverkehr.

Insbesondere dort, wo auf den zumeist eingleisigen Strecken regelmäßig Zugkreuzungen stattfinden, können Voraussetzungen gegeben sein, um Systemknoten zwischen Eisenbahn und Busverkehr herzustellen.

Dort können gleichzeitig vielfältige Umsteigebeziehungen hergestellt werden. Hierfür müssen infrastrukturelle Voraussetzungen gegeben sein (Bushaltestellen, Wendemöglichkeiten). Auch die Umfeldqualität (Orientierung für den Fahrgast, Sauberkeit etc.) spielt eine Rolle.

An den für den Kreis Ostholstein relevanten Bahnhöfen und Haltepunkten sind die in Tabelle 14 dargestellten Verknüpfungsmöglichkeiten zwischen Bus- und Schienenverkehr vorhanden oder wären ggf. herstellbar. Für eine effektive Verzahnung der verschiedenen Verkehrsträger ist eine enge Abstimmung der Fahrpläne erforderlich.

Um Anschlüsse sicherzustellen, sollten vorhandene technische Einrichtungen (z.B. Betriebsfunktionsysteme) genutzt werden.

| <b>Bahnhof/<br/>Haltepunkt</b> | <b>Zugzeitlagen<br/>(Bestand)</b> | <b>Umsteigesituation</b>   | <b>Bewertung, Perspektiven</b>  |
|--------------------------------|-----------------------------------|--|---|
| Lübeck Hbf                     | Systemknoten                      | moderner ZOB mit Inselbussteig, Zugang durch Häuserblock   | günstiger Anschlusspunkt, da 2 Systemknoten pro Stunde  |
| Lübeck-Travemünde Strand       | Systemknoten                      | kleiner Busbahnhof unmittelbar vor dem Bahnhof, zentrale Lage  | günstige Anschlussmöglichkeiten   |
| Bad Schwartau                  | Kein Knoten                       | Randlage suboptimal. Bushaltestellen direkt am Bahnhof   | Gute Anbindung des lokalen Busverkehrs vorhanden  |
| Pansdorf                       | Kreuzung RE mit RB                | Haltestelle und Wendeschleife am Bahnhof vorhanden   | Regelmäßige Anschlüsse vorhanden  |
| Burg                           | Kein Knoten                       | Neuer Haltepunkt in unmittelbarer Nähe zum Bussteig.   | Systematische Anbindung in Richtung Burgtiefe vorhanden   |
| Pönitz                         | Kein Knoten                       | Bahnübergang, kleine Wendeschleife mit Haltestelle unmittelbar am Bahnsteig Richtung Kiel                  | für einzelne Anschlussbeziehungen interessanter Umsteigepunkt   |
| Eutin                          | Systemknoten (2x stdl.)           | kleiner Busbf. auf dem Bahnhofsvorplatz, Zugang zum Bahnsteig Ri. Lübeck durch Tunnel, innenstadtnahe Lage | günstiger Anschlusspunkt, da 2 Systemknoten pro Stunde, durch weitere Beschleunigung zwischen Kiel und Lübeck (geplant für 2017) kein Knotenpunkt mehr, Umbau des ZOBs für 2016 geplant |

|                         |   |   |  |
|-------------------------|---|---|--|
| Bad Malente-Gremsmühlen | 10 Min Abstand Richtung <-> Gegenrichtung | Bahnübergang, Haltestellen mit separater Busspur und Wendeschleife am ZOB und Haltestellen auf dem ehem. Güterbahnhof, fußläufige Bahnuntertunnelung;100m Fußweg zum Schiffsanleger | ggf. für einzelne Anschlussbeziehungen interessanter Umsteigepunkt, nach weiterer Beschleunigung der Strecke Kiel – Lübeck (ab 2017) Kreuzungspunkt für Züge |
| Timmendorfer Strand     | Systemknoten                              | zentrumserne Lage des Bahnhofs, kleine Buswendeschleife vorhanden   | für Anschluß einer Zubringerlinie gut geeignet   |
| Scharbeutz              | kein Systemknoten                         | Randlage des Bahnhofs, keine Umsteiganlage vorhanden, jedoch Wenden möglich   | Teilweise gute Anschlüsse  |
| Haffkrug                | kein Systemknoten                         | Lage des Bf am Bahnübergang, Wendeschleife und Bushaltestellen  |  |
| Sierksdorf              | 30-minütiger Versatz                      | Randlage des Hp, jedoch fußläufig vom Strand erreichbar, Wendeschleife vorhanden  | ungünstig wegen Lage, Ausstattung  |
| Lensahn                 | Kein Systemknoten                         | Lage des Bf unmittelbar am Bahnübergang   |  |
| Oldenburg               | unterschiedl., ca. 30-minütiger Versatz   | Randlage des Bf, ZOB unmittelbar am Bahnsteig   | Ausgangsbahnhof in die Ferienorte  |
| Großenbrode             | Kein Systemknoten                         | ZOB unmittelbar am Bahnsteig  | Verbesserung der Anschlüsse  |
| Puttgarden              | unterschiedl., ca. 30-minütiger Versatz   | Bushaltestellen direkt vor dem Fähr- und Bahnterminal   | Kaum Verknüpfungen vorhanden   |

**Tabelle 14: Verknüpfungspunkte Bahn - Bus**

## 2.7.2. Verknüpfungspunkte Bus – Bus

Neben den bestehenden und potentiellen Umsteigepunkten zwischen SPNV und Buslinienverkehr gibt es im Kreis Ostholstein folgende Umsteigeanlagen innerhalb des Busliniennetzes:

| Haltestelle              | Beschreibung  |
|--------------------------|---|
| Bad Schwartau, ZOB       | am Innenstadtrand liegende zentrale Umsteigehaltestelle, tlw. Haltestellen attraktiv vor Geschäftshaus im Straßenverlauf gelegen, tlw. weniger attraktive Busbahnsteige im „Hinterhof“ des Hauses, Wendemöglichkeiten vorhanden |
| Timmendorfer Strand, ZOB | ZOB am Parkplatz eines Einkaufszentrums, relativ spartanische Ausstattung, Randlage abseits der Strandpromenade, Wendemöglichkeiten vorhanden   |
| Kellenhusen, ZOB         | Randlage, Wendemöglichkeit vorhanden  |
| Lensahn, ZOB             | Randlage, großzügige Anlage im Süden des Ortes, Wendemöglichkeit vorhanden  |
| Oldenburg, Markt         | mehrere Haltestellen rund um den großzügig bemessenen Marktplatz, zentrale Lage, Wendemöglichkeit vorhanden   |
| Oldenburg, Bahnhof       | mehrere Haltestellen unmittelbar am Bahnhof, Wendemöglichkeit vorhanden   |
| Pönitz Bahnhof           | Kleine Anlage am Bahnsteig mit wenigen Haltemöglichkeiten. Von Seiten der Gemeinde Scharbeutz ist die Errichtung einer großzügigeren Anlage geplant.  |
| Pansdorf Bahnhof         | Kleine Anlage mit Wendemöglichkeit direkt am Bahnhof.   |
| Burg, Niendorfer Platz   | mehrere Haltestellen an beiden Seiten einer Haupteinkaufsstraße, Querungsmöglichkeit (LSA) vorhanden, wenden über Blockumfahrungen  |
| Bad Malente Gremsmühlen  | Lage ZOB am Bahnhof, mehrere Haltestellen auf dem Bahnhofsvorplatz und dem ehem. Güterbahnhof, fußläufige Bahnuntertunnelung für beide Haltestellenbereiche, zwei Wendeschleifen.   |
| Eutin, Bahnhof/ZOB       | am Bahnhof gelegene Umstiegshaltestelle. Räumliche Trennung zwischen Regional- und Stadtbuslinien, Umbau des ZOBs für 2016 geplant  |
| Süsel/Süseler Baum       | großzügige Anlage mit Wendemöglichkeit für eine Reihe von Umstiegsmöglichkeiten. Wetterschutzeinrichtung erneuerungsbedürftig   |
| Neustadt, ZOB            | großzügige Anlage direkt am Bahnhof mit mehreren Haltemöglichkeiten   |
| Neustadt,Markt           | Umsteigepunkt im Stadtzentrum mit geringer Kapazität (max. 3 Busse)   |

Tabelle 15: Verknüpfungspunkte Bus - Bus

### 3. Angebotsqualität im Kreis Ostholstein

Für die Städte, Gemeinden, Siedlungsteile und Wohnplätze des Kreises Ostholstein mit mehr als 200 Einwohnern wurde eine Bewertung der Angebotsqualität nach folgenden Kriterien durchgeführt:

- Erschließungs- und Bedienungsqualität (Bedienungshäufigkeit, Vertaktung, Fahrtenpaare)
- Verbindungsqualität (Umstiegsnotwendigkeiten, Beförderungszeiten)

Aus den Ergebnissen dieser Analyse wird abschließend eine Gesamtbewertung der Angebotsqualität vorgenommen.

Insgesamt wurden 117 Orte bewertet, in denen derzeit rund 185.000 Einwohner und damit rund 93 Prozent aller Einwohner des Kreises Ostholstein leben.

#### 3.1. Bewertung der Erschließungs- und Bedienungsqualität

Die Nutzbarkeit bzw. Verfügbarkeit von ÖPNV-Leistungen durch die Einwohner ist im Wesentlichen durch die Dichte des Haltestellennetzes, vor allem jedoch durch den Umfang der fahrplanmäßigen Bedienung abhängig.

Eine isolierte Betrachtung des Haltestellennetzes ist bei der Bewertung der Erschließungsqualität jedoch nicht zielführend, denn das Vorhandensein einer Haltestelle erlaubt noch keinerlei Aussage über das tatsächliche Verkehrsangebot.

So werden eine Reihe von Haltestellen und Ortschaften lediglich im Rahmen der Schülerbeförderung einige wenige Male angefahren, im Jedermannverkehr jedoch nicht.

Insofern ist es sinnvoll, die Bedienungshäufigkeit, also den Umfang der Fahrten, die den jeweiligen Ort tatsächlich anfahren, in die Betrachtung einzubeziehen<sup>15</sup>

Für die Bewertung der ausgewählten 117 Orte wurden folgende Kategorien gebildet:

- |                      |   |                                   |
|----------------------|---|-----------------------------------|
| ▪ Hohe Qualität      | : | Angenähert stündliche Bedienung   |
| ▪ Mittlere Qualität  | : | Mindestens 9 Fahrtenpaare         |
| ▪ Grundversorgung    | : | wenige bis 8 Fahrtenpaare         |
| ▪ Nur Schülerverkehr | : | Keine Fahrten im Jedermannverkehr |

Auf Basis des Jahresfahrplans 2014 wurde für jeden Ort die werktägliche Bedienung durch Linienbusse außerhalb der Schulzeit ermittelt. Die Ergänzung der Linienleistungen durch den AnrufBus im Norden des Kreisgebietes wird an dieser Stelle nicht berücksichtigt, sondern wird in die abschließende Gesamtbetrachtung einbezogen.

---

<sup>15</sup> Basis: Jahresfahrplan 2014

Nach der Analyse leben rund 131.500 Einwohner in 35 Orten mit hoher Erschließungsqualität (vgl. nachfolgende Tabelle).

| <b>Gemeinde</b>     | <b>Ortsteil</b>         | <b>Einwohner</b> |
|---------------------|-------------------------|------------------|
| Bad Schwartau       | Bad Schwartau           | 18.988           |
| Bad Schwartau       | Groß Parin              | 775              |
| Beschendorf         | Beschendorf             | 482              |
| Dahme               | Dahme                   | 1.245            |
| Eutin               | Neudorf                 | 2.833            |
| Fehmarn             | Burg                    | 6.617            |
| Fehmarn             | Landkirchen             | 1.093            |
| Gremersdorf         | Gremersdorf             | 292              |
| Grömitz             | Cismar                  | 556              |
| Grömitz             | Grömitz                 | 4.578            |
| Grömitz             | Grönwohldshorst         | 218              |
| Grömitz             | Lenste                  | 239              |
| Großenbrode         | Großenbrode             | 1.783            |
| Grube               | Grube                   | 967              |
| Heiligenhafen       | Heiligenhafen/Orthmühle | 9.091            |
| Lensahn             | Lensahn                 | 4.461            |
| Malente             | Bad Malente-Gremsmühlen | 6.909            |
| Neustadt            | Neustadt                | 14.342           |
| Neustadt            | Pelzerhaken             | 1.805            |
| Oldenburg           | Oldenburg               | 8.976            |
| Scharbeutz          | Haffkrug                | 1.818            |
| Ratekau             | Pansdorf                | 3.470            |
| Ratekau             | Ratekau                 | 4.005            |
| Ratekau             | Sereetz                 | 4.300            |
| Scharbeutz          | Pönitz                  | 1.509            |
| Scharbeutz          | Scharbeutz              | 4.229            |
| Schashagen          | Bliesdorf               | 503              |
| Schashagen          | Merkendorf              | 395              |
| Sierksdorf          | Sierksdorf              | 1.152            |
| Stockelsdorf        | Eckhorst                | 734              |
| Stockelsdorf        | Stockelsdorf            | 13.532           |
| Süsel               | Röbel                   | 373              |
| Süsel               | Süsel                   | 1.314            |
| Timmendorfer Strand | Niendorf                | 2.643            |
| Timmendorfer Strand | Timmendorfer Strand     | 5.228            |
| <b>Summe</b>        |                         | <b>131.455</b>   |

**Tabelle 16: Orte mit hoher Erschließungsqualität**

Die 35 Orte mit hoher Erschließungs- und Bedienungsqualität finden sich im Verlauf der Verkehrs- und Hauptachsen (vgl. Abbildung 13) sowie im unmittelbaren Randbereich zur Hansestadt Lübeck. Überwiegend handelt es sich um zentrale Orte, vor allem Unterzentren, und die Stadt Neustadt als Unterzentrum mit Teilfunktion eines Mittelzentrums. Ein Großteil der Hauptorte von Gemeinden sowie die touristisch bedeutenden Orte entlang der Ostseeküste fallen ebenfalls in diese Kategorie.

Die Kreisstadt Eutin als Mittelzentrum weist mit dem Ortsteil Neudorf ebenfalls ein hohes Maß an Erschließungs- und Bedienungsqualität auf.

Von den untersuchten Orten weisen 22 mit insgesamt rund 18.400 Einwohnern eine mittlere Bedienungs- und Erschließungsqualität auf (vgl. nachfolgende Tabelle).

| Gemeinde            | Ortsteil        | Einwohner     |
|---------------------|-----------------|---------------|
| Ahrensböök          | Ahrensböök      | 4.322         |
| Bosau               | Hutzfeld        | 816           |
| Eutin               | Fissau          | 1.798         |
| Fehmarn             | Bannesdorf      | 209           |
| Fehmarn             | Puttgarden      | 411           |
| Fehmarn             | Niendorf        | 350           |
| Fehmarn             | Neue Tiefe      | 205           |
| Göhl                | Göhl            | 780           |
| Heringsdorf         | Heringsdorf     | 458           |
| Kellenhusen         | Kellenhusen     | 1.036         |
| Kasseedorf          | Kasseedorf      | 780           |
| Lensahn             | Sipsdorf        | 242           |
| Neukirchen          | Neukirchen      | 587           |
| Oldenburg           | Dannau          | 441           |
| Ratekau             | Techau          | 1.632         |
| Schashagen          | Logeberg        | 219           |
| Schönwalde          | Schönwalde      | 1.632         |
| Stockelsdorf        | Curau           | 566           |
| Süsel               | Bujendorf       | 571           |
| Süsel               | Zarnekau        | 494           |
| Timmendorfer Strand | Groß Timmendorf | 348           |
| Timmendorfer Strand | Hemmelsdorf     | 522           |
| <b>Summe</b>        |                 | <b>18.419</b> |

**Tabelle 17: Orte mit mittlerer Erschließungs- und Bedienungsqualität**



Im Hinblick auf deren räumliche Verteilung fällt auf, dass diese Orte vielfach den Verlauf von Verkehrsachsen widerspiegeln, so im Bereich der Ostseeküste zwischen Dahme und Rettin sowie zwischen Eutin und Schönwalde.

Die Orte im Osten der Insel Fehmarn weisen ebenfalls eine mittlere Erschließungs- und Bedienung auf. Auch die meisten der ländlichen Orte, die als Verwaltungssitz der jeweiligen Gemeinde fungieren und auch bei der Versorgung mit Gütern des täglichen Lebens eine nicht unerhebliche Rolle spielen, fallen - soweit sie nicht bereits eine hohe Erschließungs- und Bedienungsqualität aufweisen - in diese Kategorie

Hierzu zählen, z.B.

- Hutfeld (Gemeinde Bosau)
- Ahrensbök (Gemeinde Ahrensbök)
- Schönwalde (Gemeinde Schönwalde, Amtsverwaltung)
- Grömitz (Gemeinde Grömitz, Verwaltungssitz der Gemeinden Dahme, Grube und Kellenhusen)

Gleiches gilt für einen Großteil der Orte mit einer hohen touristischen Bedeutung.

Der Großteil der untersuchten Orte mit jedoch lediglich rund 10.800 Einwohnern verfügt über eine Erschließungs- und Bedienungsqualität, die nicht über eine Grundversorgung hinausgeht. Hierunter fallen z.B. viele Orte im Binnenland abseits der Tourismusregionen und zentralen Orte.

Betroffen sind die meisten Orte der Gemeinde Malente sowie die Orte im Westen der Insel Fehmarn und die (süd-)westlichen Teile der Gemeinden Ahrensbök und Stockelsdorf (vgl. nachfolgende Tabelle).

| Gemeinde    | Ortsteil     | Einwohner |
|-------------|--------------|-----------|
| Altenkrempe | Altenkrempe  | 381       |
| Ahrensbök   | Barghorst    | 593       |
| Ahrensbök   | Cashagen     | 297       |
| Ahrensbök   | Gnissau      | 791       |
| Bosau       | Bosau        | 730       |
| Bosau       | Braak        | 291       |
| Bosau       | Hassendorf   | 403       |
| Bosau       | Liensfeld    | 226       |
| Damlos      | Damlos       | 582       |
| Eutin       | Sielbek      | 204       |
| Fehmarn     | Dänschendorf | 334       |
| Fehmarn     | Petersdorf   | 569       |
| Grömitz     | Brenkenhagen | 354       |
| Harmsdorf   | Harmsdorf    | 600       |
| Kabelhorst  | Kabelhorst   | 270       |
| Kasseedorf  | Griebel      | 201       |
| Malente     | Benz         | 377       |
| Malente     | Kreuzfeld    | 354       |
| Malente     | Krummsee     | 399       |

|              |                |               |
|--------------|----------------|---------------|
| Malente      | Malkwitz       | 352           |
| Malente      | Neversfelde    | 244           |
| Malente      | Neukirchen     | 422           |
| Malente      | Nüchel         | 469           |
| Malente      | Sieversdorf    | 432           |
| Malente      | Timmdorf       | 484           |
| Neustadt     | Rettin         | 392           |
| Ratekau      | Luschendorf    | 419           |
| Ratekau      | Kreuzkamp      | 251           |
| Ratekau      | Ovendorf       | 239           |
| Ratekau      | Warnsdorf      | 405           |
| Riepsdorf    | Riepsdorf      | 303           |
| Scharbeutz   | Gleschendorf   | 1.090         |
| Scharbeutz   | Klingberg      | 1.096         |
| Scharbeutz   | Gronenberg     | 591           |
| Scharbeutz   | Schürsdorf     | 318           |
| Sierksdorf   | Roge           | 220           |
| Stockelsdorf | Arfrade        | 381           |
| Stockelsdorf | Dissau         | 473           |
| Stockelsdorf | Krumbeck       | 208           |
| Stockelsdorf | Obernwohldede  | 268           |
| Süsel        | Bockholt       | 357           |
| Süsel        | Ekelsdorf      | 349           |
| Süsel        | Gothendorf     | 292           |
| Süsel        | Groß Meinsdorf | 430           |
| Süsel        | Ottendorf      | 212           |
| Wangels      | Hansühn        | 726           |
| <b>Summe</b> |                | <b>10.827</b> |

**Tabelle 18: Orte, die lediglich über eine Grundversorgung verfügen**

Dreizehn der untersuchten Orte mit insgesamt rund 3.600 Einwohnern verfügen außerhalb des Schülerverkehrs über keinerlei Bedienung und gelten daher als faktisch nicht erschlossen. Nicht erschlossen sind zudem der südliche Teile der Gemeinde Ahrensböök sowie einige Orte in der Gemeinde Schönwalde. Etwa die Hälfte der nicht erschlossenen Orte liegt im nördlichen Kreisgebiet (vgl. nachfolgende Tabelle).

| Gemeinde     | Ortsteil        | Einwohner    |
|--------------|-----------------|--------------|
| Ahrensböök   | Böbs            | 245          |
| Ahrensböök   | Dunkelsdorf     | 327          |
| Gremersdorf  | Neuratjensdorf  | 201          |
| Heringsdorf  | Süssau          | 203          |
| Kasseedorf   | Sagau           | 264          |
| Manhagen     | Manhagen        | 341          |
| Oldenburg    | Kröß            | 349          |
| Schashagen   | Schashagen      | 236          |
| Scharbeutz   | Wulfsdorf       | 223          |
| Scharbeutz   | Sarkwitz        | 359          |
| Schönwalde   | Langenhagen     | 300          |
| Schönwalde   | Mönchneversdorf | 273          |
| Wangels      | Grammdorf       | 248          |
| <b>Summe</b> |                 | <b>3.210</b> |

**Tabelle 19: Orte ohne Bedienung außerhalb des Schülerverkehrs**

Die Erschließungs- und Bedienungsqualität ist also regional stark unterschiedlich ausgeprägt. Über ein mittleres bis hohes Maß an Qualität verfügen die zentralen Orte sowie die Hauptorte der Gemeinden und die touristisch bedeutenden Orte entlang der Ostseeküste. Eine hohe Qualität weisen mit Ausnahme einiger Teile der Gemeinde Ratekau die Orte im Randbereich zur Hansestadt Lübeck auf. Teile des Binnenlands sind demgegenüber weitaus weniger gut versorgt.

Insgesamt gelten rund 1,8 Prozent der Einwohner in den untersuchten Orten als durch den Linienverkehr nicht erschlossen. Dies zeigt deutlich die Probleme der Flächenerschließung im Kreis Ostholstein auf, denen mit konventionellen Konzepten nicht wirksam begegnet werden kann.

Im Bedienungsgebiet des AnrufBusses, das rund 18.000 Einwohner beherbergt, können alle Orte unabhängig von ihrer Einwohnerzahl durch dieses System als insgesamt gut erschlossen gelten.

Bei der den AnrufBus einschließenden Gesamtbewertung beträgt der Anteil der von einer hohen Erschließungs- und Bedienung profitierenden Einwohner rund 70 Prozent aller Einwohner.

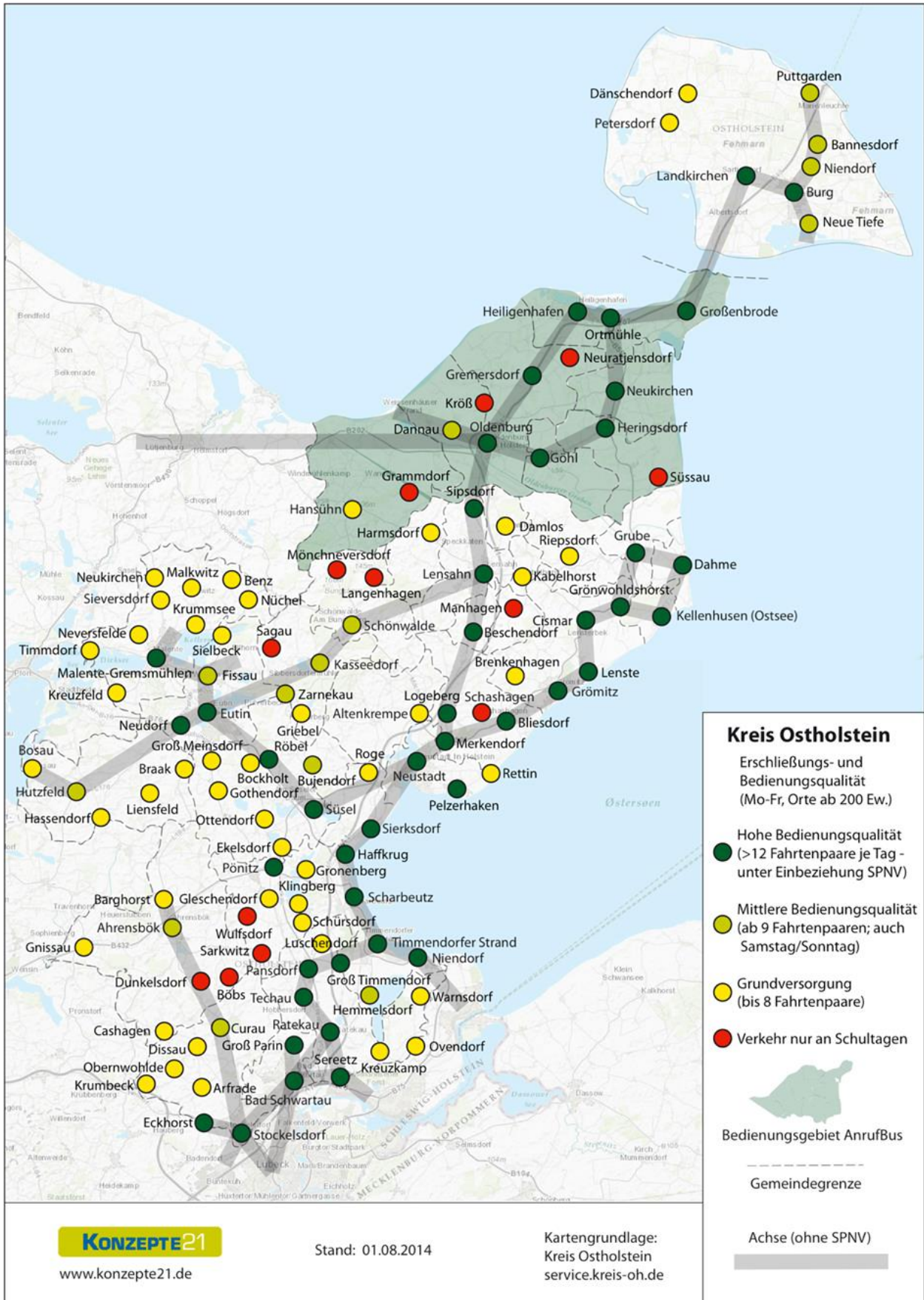


Abbildung 12: Erschließungs- und Bedienstungsqualität in Orten mit mehr als 200 Einwohnern

### **3.2. Bewertung der Verbindungsqualität**

Die Verbindungsqualität wird durch die Reisezeit und die Notwendigkeit des Umsteigens charakterisiert.

Die Bewertung des Zeitaufwandes erfolgt nach Beförderungszeiten. Beim Umsteigen werden Übergangszeiten von bis zu 15 Minuten als zumutbar bewertet.

Dabei wurden nur Verbindungen betrachtet, die maximal einen Umstieg erfordern und somit bereits ein Mindestmaß an Komfort aufweisen. Verbindungen mit mehr als einem Umstieg werden vielfach von den Fahrgästen nicht mehr angenommen.

Betrachtet wurden zunächst die Verbindungen der zentralen Orte untereinander sowie die Verbindungen zwischen den untersuchten Orten und dem Hauptort des entsprechenden Nahbereiches (vgl. Regionalplan des Landes Schleswig-Holstein für den Planungsraum II). Diese Verbindungen spielen für die Bewertung des ÖPNV als Teil der Daseinsvorsorge eine zentrale Bedeutung, da sie für die Versorgung mit Gütern des täglichen Bedarfs unverzichtbar sind. Bei Wahlmöglichkeiten (mehrere Haltestellen im Ort) wurde jeweils die Haltestelle mit der besten Verbindung in die Bewertung einbezogen.

Die Reisezeiten wurden jeweils gemittelt aus den vier schnellsten Verbindungen, um Relationen berücksichtigen zu können, die nur wenige Bus-Verbindungen am Tag aufweisen und gute Verbindungen durch Mittelwertbildung nicht zu benachteiligen.

Bei je nach Fahrtrichtung unterschiedlichen Beförderungszeiten wurde der Mittelwert aus beiden Richtungen gebildet, um die Zuordnung zur Fahrzeitkategorie eindeutig treffen zu können.

Rein lokale Verkehrsbeziehungen (Nachbarortsverkehr) fallen demgegenüber in ihrer Bedeutung zurück.

Betrachtet wurden alle Orte mit mehr als 200 Einwohnern. Verbindungen im Schienenpersonenverkehr wurden in die Bewertung einbezogen (Ausnahme: Schienenpersonenfernverkehr). Saisonal verkehrende Leistungen wurden nicht berücksichtigt.

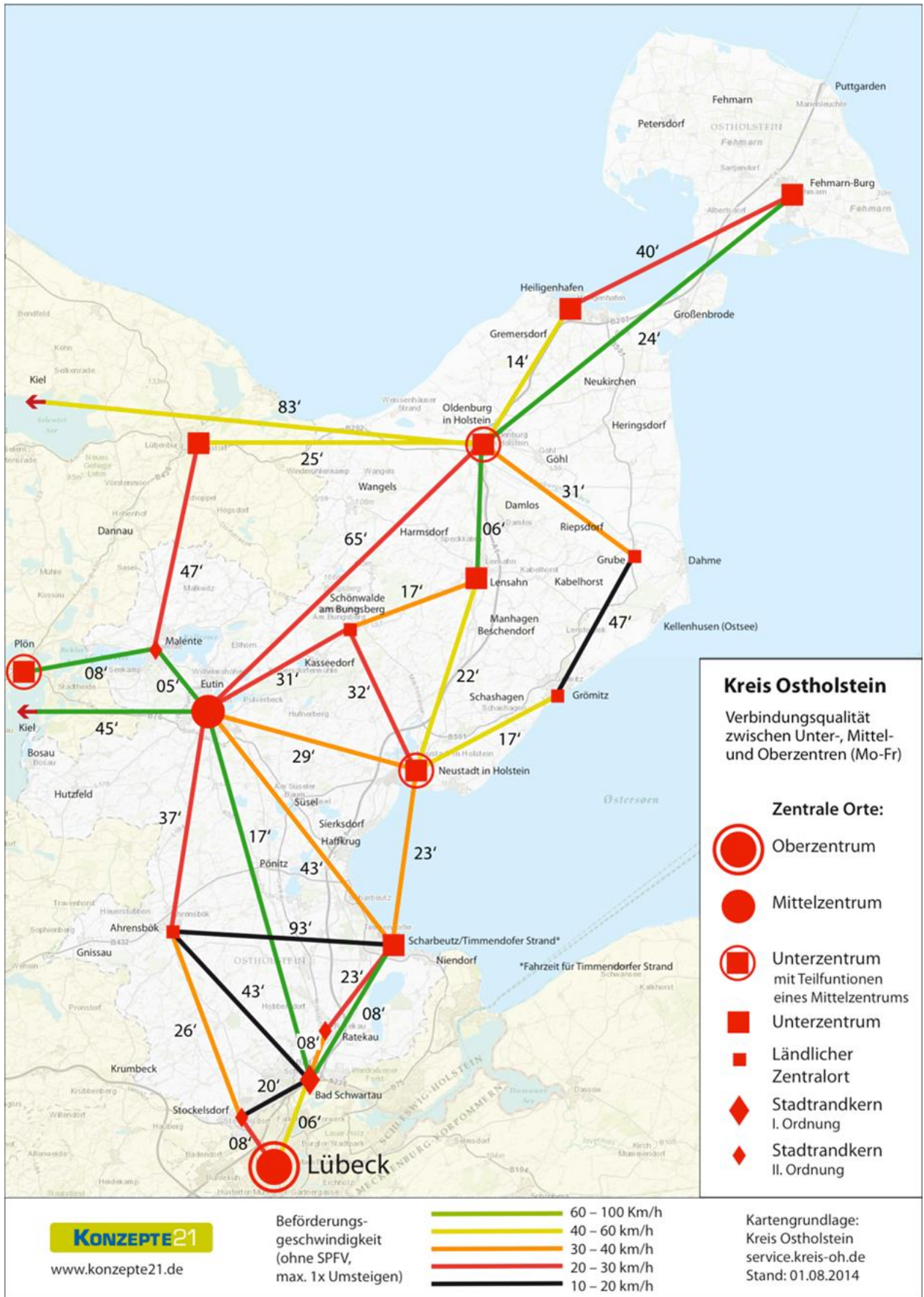


Abbildung 13: Beförderungsgeschwindigkeiten und Reisezeiten zwischen den zentralen Orten im Kreis Ostholstein

Bei der Betrachtung der Beförderungsgeschwindigkeiten zwischen den zentralen Orten sind erwartungsgemäß die Bahnverbindungen gegenüber dem straßengebundenen ÖPNV deutlich im Vorteil. Die Beförderungsgeschwindigkeit der Buslinien liegt in den meisten Fällen bei der Hälfte oder weniger der Geschwindigkeiten, die auf der Schiene erreicht werden.

Leidlich auf einigen kurzen Teilabschnitten, so zwischen Neustadt und Grömitz, zwischen Oldenburg und Gremersdorf, zwischen Oldenburg und Heiligenhafen sowie zwischen Oldenburg und Lütjenburg (Kreis Plön) werden vergleichsweise hohe Beförderungsgeschwindigkeiten erreicht.

Bei der Bewertung der Beförderungszeiten zu dem jeweiligen Nahbereich nach dem Regionalplan wurden folgende Kategorien gebildet:

- Gute Verbindungsqualität : Reisezeit bis zu 15 Minuten
- Mittlere Verbindungsqualität : Reisezeit 16 bis 25 Minuten
- Schlechte Verbindungsqualität : Reisezeit mehr als 25 Minuten

Dabei ist zu berücksichtigen, dass sich bei der Betrachtung von Reisezeiten vielfach nur eingeschränkte Möglichkeiten ergeben, zu einer Verbesserung zu gelangen. So hängen die Reisezeiten direkt von der Entfernung der Orte, den Straßenführungen, Geschwindigkeitsbegrenzungen usw. ab, auf die der Aufgabenträger naturgemäß keinen Einfluss nehmen kann.

In einer Reihe von Fällen kann jedoch durch flankierende Maßnahmen grundsätzlich eine Verbesserung der Situation erreicht werden. Dies gilt z.B. dort, wo aufgrund parkender Autos ein Durchkommen der Busse regelmäßig erschwert wird oder hohe Verkehrsdichten und ungünstige Ampelschaltungen zu langen Fahrzeiten führen. Förderlich kann sich auch die Begradigung von Fahrtwegen auswirken.

Allerdings ist dabei kritisch zu hinterfragen, inwieweit hierdurch möglicherweise eine weitere Verschlechterung der Bedienung der abseits der Fahrtroute liegenden Orte toleriert werden kann.

Insgesamt verfügen 73 der untersuchten 117 Orte mit mehr als 200 Einwohnern über eine gute Verbindungsqualität. Hiervon erfasst sind rund 89 Prozent aller Einwohner in den Orten dieser Größenkategorie, die innerhalb einer Reisezeit von bis zu 15 Minuten in das Zentrum des Nahbereichs gelangen können.

Vor allem die Orte der Nahbereiche Grömitz, Neustadt und Heiligenhafen sowie der Osten der Insel Fehmarn schneiden bei dieser Betrachtung gut ab. Auch die meisten der zur Gemeinde Süsel zählenden Orte des Nahbereichs Eutin profitieren von guten Verbindungen in die Kreisstadt.

Mehr als die Hälfte der Orte, die dem Nahbereich der jeweiligen ländlichen Zentralorte zugeordnet sind, verfügen über Verbindungen guter Qualität.

| <b>Gemeinde</b> | <b>Ortsteil</b>         | <b>Einwohner</b> |
|-----------------|-------------------------|------------------|
| Ahrensböök      | Ahrensböök              | 4.322            |
| Ahrensböök      | Barghorst               | 593              |
| Ahrensböök      | Gnissau                 | 791              |
| Altenkrempe     | Altenkrempe             | 381              |
| Bad Schwartau   | Bad Schwartau           | 18.988           |
| Bad Schwartau   | Groß Parin              | 775              |
| Beschendorf     | Beschendorf             | 482              |
| Bosau           | Braak                   | 291              |
| Dahme           | Dahme                   | 1.245            |
| Eutin           | Eutin                   | 12.064           |
| Eutin           | Fissau                  | 1.798            |
| Eutin           | Neudorf                 | 2.833            |
| Eutin           | Sielbek                 | 204              |
| Fehmarn         | Bannedorf               | 209              |
| Fehmarn         | Burg                    | 6.617            |
| Fehmarn         | Landkirchen             | 1.093            |
| Fehmarn         | Puttgarden              | 411              |
| Fehmarn         | Niendorf                | 350              |
| Fehmarn         | Neue Tiefe              | 205              |
| Göhl            | Göhl                    | 780              |
| Grube           | Grube                   | 967              |
| Gremersdorf     | Gremersdorf             | 292              |
| Gremersdorf     | Neuratjensdorf          | 201              |
| Großenbrode     | Großenbrode             | 1.783            |
| Grömitz         | Brenkenhagen            | 354              |
| Grömitz         | Cismar                  | 556              |
| Grömitz         | Grömitz                 | 4.578            |
| Grömitz         | Lenste                  | 239              |
| Harmsdorf       | Harmsdorf               | 600              |
| Heiligenhafen   | Heiligenhafen/Orthmühle | 9.091            |
| Kabelhorst      | Kabelhorst              | 270              |
| Kasseedorf      | Kasseedorf              | 780              |
| Lensahn         | Lensahn                 | 4.461            |
| Lensahn         | Sipsdorf                | 242              |
| Malente         | Bad Malente-Gremsmühlen | 6.909            |
| Malente         | Neukirchen              | 422              |
| Malente         | Neversfelde             | 244              |
| Malente         | Timmdorf                | 484              |
| Malente         | Kreuzfeld               | 354              |
| Malente         | Sieversdorf             | 432              |
| Neukirchen      | Neukirchen              | 587              |
| Neustadt        | Neustadt                | 14.342           |
| Oldenburg       | Oldenburg               | 8.976            |
| Oldenburg       | Kröß                    | 349              |
| Oldenburg       | Dannau                  | 441              |



|                     |                     |                |
|---------------------|---------------------|----------------|
| Ratekau             | Ratekau             | 4.005          |
| Ratekau             | Pansdorf            | 3.470          |
| Ratekau             | Sereetz             | 4.300          |
| Ratekau             | Techau              | 1.632          |
| Schashagen          | Bliesdorf           | 503            |
| Schashagen          | Logeberg            | 219            |
| Schashagen          | Merkendorf          | 395            |
| Scharbeutz          | Scharbeutz          | 4.229          |
| Scharbeutz          | Haffkrug            | 1.818          |
| Scharbeutz          | Klingberg           | 1.096          |
| Schönwalde          | Schönwalde          | 1.632          |
| Sierksdorf          | Roge                | 220            |
| Sierksdorf          | Sierksdorf          | 1.152          |
| Stockelsdorf        | Arfrade             | 381            |
| Stockelsdorf        | Curau               | 566            |
| Stockelsdorf        | Eckhorst            | 734            |
| Stockelsdorf        | Obernwohlde         | 268            |
| Stockelsdorf        | Stockelsdorf        | 13.532         |
| Süsel               | Bockholt            | 357            |
| Süsel               | Gothendorf          | 292            |
| Süsel               | Groß Meinsdorf      | 430            |
| Süsel               | Süsel               | 1.314          |
| Süsel               | Ottendorf           | 212            |
| Süsel               | Röbel               | 373            |
| Timmendorfer Strand | Groß Timmendorf     | 348            |
| Timmendorfer Strand | Hemmelsdorf         | 522            |
| Timmendorfer Strand | Niendorf            | 2.643          |
| Timmendorfer Strand | Timmendorfer Strand | 5.228          |
| <b>Summe</b>        |                     | <b>164.257</b> |

Tabelle 20: Orte mit guter Verbindungsqualität

23 Orte mit insgesamt rund 10.700 Einwohnern verfügen über eine mittlere Bedienungsqualität, d.h. zum Erreichen des zentralen Ortes des jeweiligen Nahbereichs wird eine Reisezeit von 16 bis 25 Minuten benötigt. Hiervon betroffen ist der Westen der Insel Fehmarn. Rund ein Drittel der Orte des Nahbereichs Eutin verfügen ebenfalls über eine mittlere Verbindungsqualität.

| <b>Gemeinde</b> | <b>Ortsteil</b> | <b>Einwohner</b> |
|-----------------|-----------------|------------------|
| Ahrensböök      | Cashagen        | 297              |
| Bosau           | Liensfeld       | 226              |
| Bosau           | Hassendorf      | 403              |
| Damlos          | Damlos          | 582              |
| Fehmarn         | Dänschendorf    | 334              |
| Fehmarn         | Petersdorf      | 569              |
| Grömitz         | Grönwohldshorst | 218              |
| Heringsdorf     | Heringsdorf     | 458              |
| Heringsdorf     | Süssau          | 203              |
| Kasseedorf      | Griebel         | 201              |
| Kellenhusen     | Kellenhusen     | 1.036            |
| Malente         | Malkwitz        | 352              |
| Malente         | Benz            | 377              |
| Malente         | Krummsee        | 399              |
| Neustadt        | Pelzerhaken     | 1.805            |
| Neustadt        | Rettin          | 392              |
| Riepsdorf       | Riepsdorf       | 303              |
| Scharbeutz      | Gronenberg      | 591              |
| Stockelsdorf    | Dissau          | 473              |
| Stockelsdorf    | Krumbeck        | 208              |
| Süsel           | Bujendorf       | 571              |
| Süsel           | Zarnekau        | 494              |
| Wangels         | Grammdorf       | 248              |
| <b>Summe</b>    |                 | <b>10.740</b>    |

**Tabelle 21: Orte mit mittlerer Verbindungsqualität**

In neun Orten ist die Verbindungsqualität insgesamt als schlecht zu bezeichnen. Auffällig ist, dass die Verbindungen von Hutzfeld und Bosau als den beiden größten Orten der Gemeinde Bosau in Richtung Eutin als mangelhaft zu bewerten sind. Dieser Umstand rührt aus der relativ weiten Entfernung zu Eutin.

| Gemeinde     | Ortsteil     | Einwohner    |
|--------------|--------------|--------------|
| Bosau        | Bosau        | 730          |
| Bosau        | Hutzfeld     | 816          |
| Malente      | Nüchel       | 469          |
| Ratekau      | Luschendorf  | 419          |
| Scharbeutz   | Gleschendorf | 1.090        |
| Scharbeutz   | Pönitz       | 1.509        |
| Scharbeutz   | Schürsdorf   | 318          |
| Süsel        | Ekelsdorf    | 349          |
| Wangels      | Hansühn      | 726          |
| <b>Summe</b> |              | <b>6.426</b> |

**Tabelle 22: Orte mit schlechter Verbindungsqualität**

Ohne Verbindung sind diejenigen Orte, die als nicht erschlossen gelten (vgl. Kapitel 3.1), sofern dort nicht ein AnrufBus-System verkehrt. Dies ist z.B. in den Orten Kröß, Grammdorf und Neuratjensdorf der Fall, die im Linienverkehr keine Verbindung aufweisen.

| Gemeinde     | Ortsteil        | Einwohner    |
|--------------|-----------------|--------------|
| Ahrensböök   | Böbs            | 245          |
| Ahrensböök   | Dunkelsdorf     | 327          |
| Kasseedorf   | Sagau           | 264          |
| Manhagen     | Manhagen        | 341          |
| Ratekau      | Kreuzkamp       | 251          |
| Ratekau      | Ovendorf        | 239          |
| Ratekau      | Warnsdorf       | 405          |
| Scharbeutz   | Sarkwitz        | 359          |
| Scharbeutz   | Wulfsdorf       | 223          |
| Schashagen   | Schashagen      | 236          |
| Schönwalde   | Langenhagen     | 300          |
| Schönwalde   | Mönchneversdorf | 273          |
| <b>Summe</b> |                 | <b>3.463</b> |

**Tabelle 23: Orte ohne Verbindungen**



Abbildung 14: Beförderungszeit zu den Hauptorten des jeweiligen Nahbereichs

## 4. Tarife

Im Kreis Ostholstein gilt nach einer mehrjährigen Vorbereitungsphase seit dem Jahr 2005 der Schleswig-Holstein-Tarif als Streckentarif, der unternehmensunabhängig eine landesweite Durchtarifierung ermöglicht. Seitdem gilt landesweit eine einheitliche Preistafel, die in einzelne Preisstufen untergliedert ist und ein einheitliches Kernsortiment enthält.

Neben diesen Preisstufen gibt es auch sogenannte Kurzstreckentarife, Stadttarife und andere regionale Sondertarife. Im Kreis Ostholstein existieren 93 Tarifzonen. Durch die Einführung des SH-Tarifs ist der Tarif der ehemaligen Verkehrsgemeinschaft Ostholstein (VGOH) abgelöst worden.

Auch sind einige tarifliche Besonderheiten wie das seit 1990 bestehende Plus-Lübeck-Ticket oder das Kombi-Ticket Bus-Bahn seit diesem Zeitpunkt im SH-Tarif aufgegangen. Der Tarif gilt in allen Bussen und Nahverkehrszügen

Nach der von Seiten der Landesweiten Verkehrsservicegesellschaft (LVS) in Auftrag gegebenen Marktforschungsstudie 2012 (Omnitrend: Landesweite Marktforschung 2012 in Schleswig-Holstein) das Verbundprinzip des SH-Tarifs bei rund 62,1 Prozent der Fahrgäste im Kreis Ostholstein bekannt. Dieser Wert liegt knapp unter dem Landesdurchschnitt von 63,1 Prozent.

In den ersten Jahren nach der Einführung des SH-Tarifs hat der Kreis Ostholstein die Einnahmeausfälle für die Durchtarifierung und Rabattierung ausgeglichen. Der Ausgleichsanspruch der Unternehmen wurde um erzielte Erlöszuwächse durch Fahrgaststeigerungen bzw. Tarifdynamisierungen abgeschmolzen, sodass der Kreis Ostholstein seit 2010 keine entsprechenden Zahlungen mehr leistet.

Die Einnahmeaufteilung im SH-Tarif erfolgt durch die NSH Nahverkehr Schleswig-Holstein GmbH.

Sie ist zentraler Dienstleister der Verkehrsunternehmen in Schleswig-Holstein und Ansprechpartner für die Themen Tarif, Vertrieb und Einnahmeaufteilung. Der NSH gehören zur Zeit 39 Verkehrsunternehmen an.

In einem Großteil der Gemeinden entlang der Lübecker und Neustädter Bucht, im Süden Fehmarns und des angrenzenden Festlands sowie in Eutin besteht für OstseeCard\*-Inhaber die Möglichkeit der Busbenutzung zu einem geringen Pauschalpreis von 0,50 € bzw. 1,00 €. Der Ausgleich der Rabattierung erfolgt durch die jeweiligen Kurbetriebe.



Seit Dezember 2012 existiert das vom Kreis Ostholstein initiierte Fehmarnbelt-Ticket. Es bietet die Möglichkeit, mit nur einer Fahrkarte von Ostholstein und Lübeck über den Fehmarnbelt bis nach Lolland und Falster zu reisen.

Als Einzelperson oder Kleingruppe kann man damit günstig und bequem die öffentlichen Verkehrsmittel in der Fehmarnbelt-Region nutzen: Busse auf deutscher und dänischer Seite sowie Nahverkehrszüge auf deutscher Seite (Kreis Ostholstein und Stadt Lübeck, Lolland und Falster), ebenso die Scandlines-Fähren.

Das Fehmarnbelt-Ticket ist als Tageskarte für eine Person oder als Kleingruppenkarte erhältlich. In der Zeit vom 09.12.2012 bis zum 30.09.2013 haben rund 1.000 Fahrgäste dieses Angebot genutzt.

Abbildung 15: Flyer Fehmarnbelt-Ticket

Seit Herbst 2012 ist es möglich, folgende Fahrkarten des Schleswig-Holstein-Tarifs als Online-Tickets auf der landesweiten Internetseite [www.nah.sh](http://www.nah.sh) oder unter [www.bahn.de](http://www.bahn.de) zu erwerben: Einzelfahrkarten, Tageskarten, Kleingruppenkarten und Fahrradtagskarten (jeweils ab Preisstufe 4). Die Bezahlung kann per Lastschriftverfahren, Kreditkarte oder PayPal erfolgen.

Die im Rahmen der gesetzlichen Schülerbeförderung ausgegebenen Schülermonatskarten im Abo ermöglichen nach 14:00 Uhr eine kostenlose Nutzung aller Linienleistungen in den ostholsteinischen Linienbündeln auch in den Ferien und an den Wochenenden. Der Kreis Ostholstein leistet im Rahmen der Budgets für die einzelnen Linienbündel hierfür Ausgleichszahlungen in Höhe von insgesamt 21.000 € jährlich

## 5. Serviceangebote

Zusätzlich zu den bestehenden Verkehrsleistungen gibt es Instrumente im Leistungsangebot, die im Wesentlichen auf die Kommunikation des ÖPNV nach außen (zum Fahrgast) zielen.

Zum einen betrifft dies das Marketing im ÖPNV allgemein und zum anderen die landesweite Fahrplanauskunft. Der aktuelle Stand beider Serviceleistungen wird im Folgenden kurz beschrieben:

Seit 1998 existiert für Schleswig-Holstein eine landesweit elektronische Fahrplanauskunft für alle Bus-, Bahn- und Fährverbindungen (ehemals „SCOUT“, heute „HAFAS“).

Dem Fahrgast ist es mit Hilfe dieses Systems möglich, per Internet seine persönliche Fahrplanauskunft abzufragen. Im Internet steht dem Kunden auch eine adressenscharfe Auskunft zur Verfügung.

Finanziert wird das Projekt vom Land Schleswig-Holstein, den Verkehrsunternehmen, den Aufgabenträgern und der Deutschen Bahn.

Die Bereitstellung des Systems erfolgt durch die Deutsche Bahn. HAFAS ist im Internet unter [www.NAH.SH](http://www.NAH.SH) zu erreichen.



Als Ergänzung zum ÖPNV-Angebot beteiligt sich der Kreis Ostholstein am Pendler-Portal, das landesweit als ein Baustein für einen umfassenden Mobilitätsservice etabliert wurde. Das Portal dient der Vermittlung von Fahrgemeinschaften unter Einbeziehung ergänzender ÖPNV-Angebote.

Abbildung 14: Screenshot von [www.pendlerportal.de](http://www.pendlerportal.de)

Sowohl HAFAS als auch das Pendlerportal sind zwischenzeitlich auch als App für Mobiltelefone zu nutzen.

Neben den digitalen Medien werden von Seiten der Unternehmen nach wie vor gedruckte Fahrpläne, zum Teil als Fahrplanbuch oder für einzelne Linien herausgegeben. Aufgrund der unterschiedlichen Zeitpunkte der Fahrplanwechsel bzw. Betriebsaufnahmen nach den vollzogenen Ausschreibungen existiert derzeit kein kreisweites Fahrplanbuch.

Allerdings ist auch festzustellen, dass ein Großteil der Fahrgäste in aller Regel nur ein bis zwei Linien nutzt, so dass auch unter Kostengesichtspunkten ein kreisweites Fahrplanbuch als durchaus verzichtbar erscheint.

Sämtliche Fahrpläne sind auch auf den Internetseiten der Verkehrsunternehmen zu finden. Ein einheitliches Layout existiert derzeit nicht.

In den Fahrplänen für die Linienbündel Süd und Nord sind diejenigen Fahrten besonders gekennzeichnet, die mit Niederflurfahrzeugen gefahren werden.

## 6. Marketing

Ebenfalls auf Landesebene unter Federführung der LVS wurde Anfang der 2000er Jahre die landesweit einheitliche Imagekampagne „Mein Weg“ für den ÖPNV initiiert. Ziel der landesweiten Kampagne ist es, den Bekanntheitsgrad des ÖPNV zu erhöhen und sein Image zu verbessern. Die Kampagne soll die Vorteile gegenüber dem MIV herausstellen.

In der jüngsten Vergangenheit wurde die Kampagne behutsam weiterentwickelt und wird derzeit als „NAH.SH - Der Nahverkehr“ fortgeführt.



Abbildung 157: Logo der Dachmarke „NAH.SH“

Die Stärke der Kampagne liegt darin, dass sie sowohl überregional Akzente setzt und zugleich auf die regionalspezifischen Gegebenheiten anwendbar ist.

Das Marketing im ÖPNV im Kreis Ostholstein wird gegenwärtig und auch zukünftig im Rahmen der Produktwerbung von den Unternehmen wahrgenommen.

Im Rahmen der zwischen dem Kreis und den Unternehmen geschlossenen Verkehrsverträge wurde eine Integration des unternehmensspezifischen Marketings in die landesweite Dachkampagne vorgenommen.

Diese sieht die Verwendung des o.a. Logos auf allen Printmedien aber auch auf den eingesetzten Fahrzeugen vor. Hierzu hat der Kreis im Rahmen der geschlossenen Verkehrsverträge detaillierte Regelungen getroffen.

## 7. Bauliche Anlagen

Bushaltestellen fungieren quasi als „Aushängeschild“ des ÖPNV. Ihr Zustand trägt damit ganz wesentlich zur Akzeptanz des ÖPNV bei und kann helfen, Zugangshemmnisse abzubauen.

Bis zum Jahr 2007 erfolgte durch das Land Schleswig-Holstein eine 75-prozentige Bezuschussung für den systemgerechten Haltestellenausbau. Zwischen 1997 und 2007 wurde der Ausbau von insgesamt knapp 100 Bushaltestellen gefördert, wobei Antragsteller ausschließlich die Städte und Gemeinden waren.

Mit der Umsetzung der Kommunalisierung im Jahr 2007 wurden die Aufgabenträger für die Förderung der Haltestellen zuständig. Damit verbunden erhalten die Kreise Mittel, die auch zur Finanzierung des Haltestellenausbaus verwendet werden können. Aufgrund der erheblichen Kostensteigerung für Fahrleistungen konnte die Haltestellenförderung durch den Kreis Ostholstein leider nicht aufrechterhalten werden.

Gerade bei den Haltestellen spielt der Aspekt Barrierefreiheit eine herausragende Bedeutung, denn die bauliche Infrastruktur entscheidet in erheblichem Maß über die Zugänglichkeit des Systems ÖPNV für Menschen mit Mobilitätseinschränkungen.

Ein Gesamtüberblick darüber ob und in welchem Umfang die im Kreisgebiet vorhandenen Haltestellen den besonderen Ansprüchen dieser Zielgruppe entsprechen, liegt leider nicht vor.

Im Hinblick auf die Zielformulierung im Personenbeförderungsgesetz, wurden in Abstimmung mit dem Beirat für Menschen mit Behinderungen des Kreises Ostholstein zunächst rund 360 wichtige Haltestellen im Kreisgebiet überprüft.

Dabei wurden alle Haltestellen an Bahnhöfen und ZOBs sowie jeweils die wichtigsten (zentralen) Haltestellen in Ortschaften mit mehr als 200 Einwohnern überprüft.

Als Grundlage für die Überprüfung dienten die so genannten „Erfurter Tabellen“ für Regional- und Stadtbuslinien.

Die Anzahl der überprüften Haltestellen entspricht ca. 20 Prozent aller Haltestellen im Kreis Ostholstein. Trotz dieses vergleichsweise geringen Stichprobenumfangs ist davon auszugehen, dass die überprüften Haltestellen für einen Großteil aller Beförderungsfälle relevant sind.

So sind die ausgewählten Haltestellen bezogen auf die fahrplanmäßige Bedienung als auch von dem erschlossenen Fahrgastpotenzial von besonderer Bedeutung.

Keine der ausgewählten Bussteige erfüllte sämtliche Kriterien der Barrierefreiheit.

Die einzige Haltestelle, die – bis auf die Dynamische Fahrgastinformation – alle Kriterien erfüllte, ist die Bushaltestelle am neu gestalteten Bahnhof Fehmarn, Burg.



Haltestellenname: **Böbs, Lindenweg Ri. Ahrenbök**

Gemeinde / Stadt: **Ahrenbök**

Mast-Nr.: **2**

Haltestellenkategorie: **2**



Abb.: Böbs, Lindenweg Ri. Ahrenbök Foto-Nr.: 7570

**Ist-Zustand der Haltestellen<sup>\*)</sup>**

|  |             |
|--|-------------|
| <b>Verkehrsweg zum Bussteig</b>  |             |
| Stufenloser Verkehrsweg zum Bussteig baulich komplett konfliktfrei   | <b>Nein</b> |
| Bordabsenkung an den Hauptzu- und abgangsgewegen auf ≤ 3 cm  | <b>Nein</b> |
| Kopffreiraumhöhe ≥ 225   | <b>Ja</b>   |
| Längs-/Querneigung der Zuwegung (Geh-, Fußweg) konfliktfrei  | <b>Ja</b>   |
| Lichte Breite der Zuwegung (Geh-, Fußweg) ≥ 180 cm   | <b>Ja</b>   |
| Keine Stufen ≥ 3 cm  | <b>Ja</b>   |
| Keine Rampe vorhanden  | <b>Ja</b>   |
| <b>Beleuchtung</b>   |             |
| Ausreichend Beleuchtung vorhanden  | <b>Nein</b> |
| <b>Radwegeführung an der Bushaltestelle</b>  |             |
| Kein Radweg vorhanden  | <b>Ja</b>   |
| Falls Radweg vorhanden, Radwegführung konfliktfrei.  |             |
| <b>Verkehrsweg am Bussteig</b>   |             |
| Verkehrsweg am Bussteig komplett konfliktfrei  | <b>Nein</b> |
| Breite des einbau- und hindernisfreien Verkehrsweges von der Bussteigkante ≥ 150 cm  | <b>Ja</b>   |
| Kopffreiraumhöhe ≥ 225   | <b>Ja</b>   |
| Berücksichtigung einer Bewegungsfläche 150cm x 150cm vor ausgeklappter fahrzeuggebundener Einstiegsrampe   | <b>Ja</b>   |
| Freihaltung des Verkehrsweges von Möblierung und sonstigen Einbauten   | <b>Nein</b> |
| Keine Einbauten und Hindernisse entlang des Verkehrswegs ≥ 15 cm vorhanden   | <b>Ja</b>   |
| Falls Einbauten vorhanden, Sockelhöhe ≥ 3 cm   |             |
| Falls Einbauten vorhanden, Sockeltiefe und – breite entsprechend dem Hindernismaß  |             |
| <b>Oberflächenbeläge der Wege</b>  |             |
| Einsatz von Baumaterialien mit ebenen, erschütterungsarmen, rutschfesten und griffigen (auch bei Nässe) sowie fugenlosen bzw. engfugigen Oberflächen | <b>Ja</b>   |
| Schwellen und Spalten konfliktfrei (keine Schwellen und Spalten > 3 cm)  | <b>Ja</b>   |

|   |             |
|---|-------------|
| Falls Schwellen und Spalten > 3 cm vorhanden; Markierung dann durch taktil wahrnehmbare und optisch kontrastreiche Markierungs- / Warnstreifen und / oder Aufmerksamkeitsfelder |             |
| <b>Einbauten und sonstige Hindernisse außerhalb des Verkehrsweges</b>   |             |
| Entweder keine Einbauten oder Einbauten komplett konfliktfrei   | <b>Nein</b> |
| optisch kontrastreiche Gestaltung bzw. Kennzeichnung aller Einbauten und Objekte (deutliche farbliche Abgrenzung zur Umgebung; kein "Grau-in-Grau")                             | <b>Nein</b> |
| Falls Einbauten, sind transparente Flächen vorhanden  | <b>Nein</b> |
| Falls transparente Flächen vorhanden, Einsatz entspiegelter und bruchsicherer Baumaterialien  |             |
| Falls transparente Flächen vorhanden, eindeutige, gut sichtbare und sich von der Umgebung abhebende horizontale Sicherheitsmarkierungen in 2 Höhen                              |             |
| <b>Bussteighöhe</b>   |             |
| Bussteighöhe ≥ 16-18 cm über Straßenniveau  | <b>Nein</b> |
| Anrampungen im Türbereich nicht vorhanden bzw. konfliktfrei   | <b>Ja</b>   |
| <b>Bussteigkante</b>  |             |
| Warnstreifen in einer Breite zwischen 25 cm - 30 cm   | <b>Nein</b> |
| <b>Bodenindikatoren</b>   |             |
| Haltestelle mit Anschluss an straßengebundene Gehwege   | <b>Nein</b> |
| Taktile Signale /optische Absetzungen vorhanden   | <b>Nein</b> |
| <b>Wartefläche für Fahrgäste</b>  |             |
| Schwellen und Spalten konfliktfrei (keine Schwellen und Spalten > 3 cm)   | <b>Nein</b> |
| Bewegungsfläche ;>: 150 cm x 150 cm   | <b>Ja</b>   |
| Kopffreiraumhöhe ;>: 225 cm   | <b>Ja</b>   |
| Sitzmöglichkeiten vorhanden   | <b>Ja</b>   |
| Sitzhöhe zwischen 48 cm und 50 cm   | <b>Ja</b>   |
| waagerechte Sitzfläche  | <b>Ja</b>   |
| <b>Dynamische, optische und akustische Fahrgast-service- und Informationssysteme</b>  |             |
| dynamischen Fahrgastservice- und Informationssysteme vorhanden  | <b>Nein</b> |

\*) bewertet nach den Mindeststandards für Barrierefreiheit gem. der „Erfurter Checkliste“ entsprechend der Richtlinien zur Förderung von Investitionen im ÖPNV in Thüringen

**Abbildung 168: Erhebungsbogen zur Barrierefreiheit der Haltestellen (hier: Haltestelle Böbs, Lindenweg, Fahrtrichtung Ahrenbök)**

Nachfolgend werden die Ergebnisse der Untersuchung bezüglich der einzelnen Merkmale dargestellt:

| <b>Verkehrsweg zum Bussteig</b>               |      |
|---|------|
| Zuwegung komplett konfliktfrei zum Bussteig:  | 56%  |
| Bordabsenkung konfliktfrei zum Bussteig:      | 90%  |
| Kopffreiheit konfliktfrei zum Bussteig:       | 100% |
| lichte Breite > 180cm vorhanden zum Bussteig: | 62%  |
| Stufenlos zum Bussteig:                       | 91%  |
| keine Rampe vorhanden zum Bussteig:           | 100% |

**Tabelle 24: Anteil der Haltestellen mit barrierefreier Zuwegung zum Bussteig**

Die Kopffreiheit, also der freie Raum über einer Person, war ausnahmslos gegeben, da es keine Haltestellen in Unterführungen oder (Bahnhofs-) Hallen gibt. Auch gibt es keine Rampen. Beide Kriterien erreichen daher 100 Prozent.

Anders verhält es sich mit der Bordabsenkung zum Bussteig. Hiermit ist eine Absenkung rechts oder links der H-Stelle gemeint, um z.B. den Bussteig zu verlassen bzw. die andere Straßenseite zu erreichen. Diese Absenkung darf max. eine Stufe von 3 cm aufweisen, welches auf 90 Prozent der Bussteige zutraf. Auch bei der Breite der Zuwegungen (meist Bürgersteige) war eine Breite von mind. 180 cm in nur 62 Prozent der Fälle vorhanden. Alle Kriterien gemeinsam und somit eine konfliktfreie Zuwegung erreichten nur 56% aller Bussteige.

| <b>Beleuchtung</b>                  |     |
|-------------------------------------|-----|
| ausreichende Beleuchtung vorhanden: | 64% |

**Tabelle 25: Anteil der Haltestellen mit ausreichender Beleuchtung**

Da die Erfassung der Bussteige tagsüber erfolgte, wurde erfasst, wenn sich eine Lichtquelle (Straßenlaterne, Beleuchtung am Wetterschutz usw.) im Umkreis der Wartefläche befand.

Es konnte nicht beurteilt werden, ob z.B. die Fahrpläne nach Einbruch der Dunkelheit noch lesbar waren.

| <b>Radweg</b>                            |     |
|--|-----|
| kein Radweg vorhanden:                   | 85% |
| Radweg vorhanden und konfliktfrei:       | 4%  |
| Radweg vorhanden und nicht konfliktfrei: | 11% |

**Tabelle 26: Anteil der Haltestellen mit barrierefreier Radwegführung**

In 85 Prozent der Fälle war kein Radweg vorhanden. An 15 Prozent der Bussteige führte ein Radweg vorbei, der in nur 4 Prozent konfliktfrei war, also hinter der Bussteigfläche herumgeführt wurde; bei 11 Prozent der Bussteige führte der Radweg direkt parallel zur Bussteigkante bzw. zwischen Wartefläche und Bussteigkante vorbei.

| <b>Verkehrsweg am Bussteig</b>                              |     |
|---|-----|
| einbau- und hindernisfreier Verkehrsweg am Bussteig:        | 41% |
| Kopffreit $\geq 225$ cm:                                    | 66% |
| hindernisfreier Verkehrsweg $> 150$ cm :                    | 50% |
| Freihaltung von Möblierung und sonst. Einbauten:            | 82% |
| Freihalten der erforderlichen Sichtfelder von Hindernissen: | 85% |
| keine Einbauten und Hindernisse entlang dem Verkehrsweg::   | 74% |
| Sockelhöhe 3cm:   | 25% |
| Sockeltiefe und -breite entsprechend dem Hindernismaß:      | 25% |

**Tabelle 27: Anteil der Haltestellen mit barrierefreiem Verkehrsweg am Bussteig**

Nur bei 41 Prozent der Bussteige war dieser konfliktfrei. Auch hatten die Wetterschutzeinrichtungen nur in 66 Prozent der Fälle eine Kopffreiheitshöhe von mind. 225cm. Besonders zu erläutern sind die letzten drei Zeilen: bei 74 Prozent der Verkehrswege gab es keine Einbauten oder Hindernisse entlang dem Verkehrsweg. Bei dem verbliebenen Viertel gab es zwar Einbauten, diese entsprachen jedoch durch die Sockelhöhe, –tiefe und –breite dem Hindernismaß, so dass diese von Taststöcken von Sehbehinderten erfasst werden können.

| <b>Oberflächenbeleg der Wege</b>      |     |
|---------------------------------------|-----|
| ebene, rutschfeste Oberfläche:        | 88% |
| keine Schwellen und Spalten $> 3$ cm: | 97% |

**Tabelle 28: Anteil der Haltestellen mit barrierefreien Wegen**

Bei den vorgefundenen Oberflächenbelegen wurden wassergebundene Flächen als rutschfest gewertet.

| <b>Einbauten außerhalb Verkehrsweg</b>          |     |
|---|-----|
| Einbauten konfliktfrei:                         | 61% |
| Einbauten kontrastreich:                        | 69% |
| keine transparenten Einbauten:                  | 82% |
| entspiegeltes/bruchsicheres Einbaumaterial:     | 15% |
| Höhe der Markierungsstreifen:                   | 2%  |
| Anbringungshöhe obere Markierung 120cm-160cm:   | 2%  |
| hell - dunkel durchgängige Markierungsstreifen: | 1%  |

**Tabelle 29: Anteil der Haltestellen mit barrierefreien Einbauten**

Mit Einbauten außerhalb des Verkehrswegs sind z.B. Wetterschutzeinrichtungen gemeint, die rückwärtig in ein Beet hinein gebaut wurden, der direkte Verkehrsweg somit frei bleibt. In 82 Prozent der Fälle waren es keine transparenten Einbauten, also entweder Holz- oder gemauerte Wartehäuschen.

Die verbliebenen 15 Prozent der mit transparentem Material (z.B. Scheiben) versehenen Einbauten wiesen entspiegeltes oder bruchsicheres Material auf.

| <b>Niveaugleich</b>                    |     |
|--|-----|
| Bordsteinhöhe 16-18cm:                 | 14% |
| Anrampung < 6%                         | 99% |
| Bussteigniveau insgesamt konfliktfrei: | 13% |

**Tabelle 30: Anteil der Haltestellen mit Niveausgleich**

Eine Bordsteinhöhe von 18cm ermöglicht es dem Fahrgast bei einem Niederflur- bzw. Low-Entry-Fahrzeug mit sog. Kneeling-Funktion (Absenken der rechten Bus-Seite) fast ebenerdig den Bussteig zu betreten. Bei Haltestellen, die in einer Bus-Bucht angelegt sind, sollte die Bordsteinhöhe ca. 16cm betragen, damit beim Einfahren in die Bucht die rechte vordere untere Ecke des Busses nicht über den Bordstein streift.

Diese wichtigste Grundvoraussetzung eines barrierefreien Bussteigs für in der Bewegung eingeschränkten Menschen wird nur in 14 Prozent erreicht.

| <b>Bussteigkante</b>            |    |
|---------------------------------|----|
| Bussteigkante 25-30cm Kontrast: | 5% |

**Tabelle 31: Anteil der Haltestellen mit farblich abgesetzter Bussteigkante**

Dieses Merkmal, also ein 25-30cm breiter kontrastreiche Bussteigkante, wird nur in 5 Prozent der Fälle erreicht, hat allerdings auch nicht den hohen Stellenwert, wie die Bordsteinhöhe.

| <b>Bodenindikatoren</b>                          |     |
|--|-----|
| Haltestelle mit Gehweganschluss:                 | 81% |
| örtlichen Gegebenheiten angepasst:               | 14% |
| Einstiegsfeld Rippen 90x90cm:                    | 0%  |
| Haltestelle ohne Gehweganschluss (Solitär-H-St): | 19% |
| Auffindestreifen:                                | 0%  |
| Rippen parallel der Bussteigkante:               | 0%  |
| Abstand Leitstreifen 60cm von Kante:             | 0%  |
| Leitstreifenbreite 30cm:                         | 3%  |
| Rippenplatten / -struktur:                       | 0%  |
| Begleitstreifen entlang der Bodenindikatoren:    | 0%  |

**Tabelle 32: Anteil der Haltestellen mit Bodenindikatoren**

Die aufgeführten Bodenindikatoren finden sich bei den H-Stellen in Ostholstein kaum. Rund 81 Prozent der Bussteige sind direkt an Gehwege angeschlossen. Nur bei 19 Prozent der Bussteige handelt es sich um allein liegende, meist auf der einem Gehweg gegenüberliegenden Seite befindliche Bussteige.

| <b>Wartefläche für Fahrgäste</b>       |     |
|--|-----|
| Wartefläche konfliktfrei:              | 61% |
| Wartefläche ohne Schwellen:            | 90% |
| Wartefläche 150 x 150cm:               | 75% |
| Wartefläche Kopffreiheit $\geq$ 225cm: | 91% |
| keine Sitze vorhanden:                 | 34% |
| Sitzhöhe 48-50cm:                      | 23% |
| waagerechte Sitzfläche:                | 63% |

**Tabelle 33: Anteil der Haltestellen mit barrierefreier Wartefläche**

Bei 66 Prozent der Bussteige sind Sitze vorhanden. Nur 35 Prozent der Sitzgelegenheiten haben eine gem. der Erfurter Checkliste vorgesehene Sitzhöhe zwischen 48 und 50 cm. Von den Sitzflächen, die nicht diesem vorgegebenen Standard entsprechen, ist der überwiegende Anteil zu niedrig.

| <b>Dynamische Fahrgast Information</b> |    |
|--|----|
| DFI vorhanden:                         | 0% |

**Tabelle 34: Anteil der Haltestellen mit dynamischer Fahrgastinformation**

Abgesehen von den vorstehend dargestellten Kriterien Erfurter Checkliste konnten noch zusätzlich diverse Mängel festgestellt werden. Nicht alle Mängel betrafen direkt die Barrierefreiheit. Im Einzelnen traten bei einem signifikanten Teil der Haltestellen folgende Mängel auf, die sich teilweise ohne größeren Aufwand im Rahmen der baulichen Unterhaltung beheben lassen.

- Mängel in der Vegetationskontrolle
- Mängel in der Reinigung
- Mängel in der allgemeinen Pflege
- fehlende Sitzmöglichkeiten
- falsche Sitzhöhe (fast immer zu niedrig)
- fehlende Markierungstreifen an Glasflächen
- stark überstehende Fahrplanaushänge
- zu kleine Schrift auf den Fahrplänen
- fehlende oder zu kleine Namen auf dem Haltestellen-Verkehrszeichen
- keine Sichtbeziehung von der Wartefläche im Wartehäuschen zum Bus
- fehlende Wetterschutzeinrichtung
- Einbauten und Masten unnötigerweise direkt auf dem Bussteig
- vorspringende Bauteile in Kopfhöhe bei altmodischen Wartehäuschen
- schlechter Kontrast durch fehlenden Farbauftrag

## 8. Finanzierung

Eine Leistungserbringung ohne öffentliche Zuschüsse ist im ÖPNV von jeher nicht möglich. Es werden Finanzmittel verschiedenster Art und Herkunft in den ÖPNV gespeist. Der Aufwand für die Leistungserbringung inklusive der Schülerbeförderung in den einzelnen Linien beläuft sich wie nachfolgend dargestellt.

Die Teilbeträge für die Leistungserbringung in den Linienbündel Süd, Mitte und Nord wird nach vertraglich vereinbarten Preisgleitklauseln dynamisiert. Dadurch erhält der Kreis ein hohes Maß an finanzieller Planungssicherheit.

| <b>Maßnahme</b>  | <b>Haushaltsansatz<br/>2014</b> |
|--|---------------------------------|
| Linienbündel Süd   | 2.625.000 €                     |
| Linienbündel Mitte   | 4.080.000 €                     |
| Linienbündel Nord  | 4.158.000 €                     |
| Sonstiges (z.B. AnrufBus)  | 400.000 €                       |
| Pauschalzuweisungen  | 107.000 €                       |
| Schülerbeförderung außerhalb der Linienbündel, z.B. Bahn, Sonderbeförderungen etc. | 525.000 €                       |
| Behindertenbeförderung   | 1.585.000 €                     |
| <b>Summe:</b>  | <b>13.480.000 €</b>             |

**Tabelle 35: Haushaltsansätze 2014 des Kreises Ostholstein im Bereich ÖPNV**

| <b>Mittelart/-Herkunft</b>  | <b>Haushaltsansatz<br/>2014</b> |
|---|---------------------------------|
| Kommunalisierungsmittel des Landes  | 2.977.000 €                     |
| Anteile der Kommunen für die Schülerbeförderungskosten (1/3 nach § 114 SchulG). | 1.590.000 €                     |
| Elternanteil an der Schülerbeförderung  | 211.000 €                       |
| Sonstige Kommunale Finanzierungsanteile <sup>16</sup>                           | 295.000 €                       |
| Kreismittel   | 8.407.000 €                     |
| <b>Summe:</b>   | <b>13.480.000 €</b>             |

**Tabelle 36: Mittelart und -herkunft für den Haushalt 2014**

Der Kreis Ostholstein beteiligt sich im Rahmen seiner Möglichkeiten an konkreten Projekten und Leistungen, die nicht Teil der ausgeschriebenen Linienleistungen sind, wie z.B. dem AnrufBus im Nordkreis oder der Anbindung der Bahnhöfe Scharbeutz und Bad Schwartau. Dabei wird sich ausschließlich an Maßnahmen regionaler und überregionaler Bedeutung beteiligt, sofern diese der Stärkung des Gesamtsystems ÖPNV dienen. Der Anteil des Kreises beträgt dabei regelmäßig 50 Prozent des kalkulierten Defizits; die übrigen 50 Prozent werden von den jeweiligen Kommunen aufgebracht.

Maßnahmen von ausschließlich lokaler Bedeutung, wie z.B. die Anbindung neu entstandener Wohngebiete werden nicht bezuschusst.

<sup>16</sup> Hierunter fallen z.B. Refinanzierungsanteile bei der Schülerbeförderung oder kommunale Kostenanteile für den AnrufBus im Nordkreis

## 9. Bilanz des Zweiten RNVPs:

Bei näherer Betrachtung der Entwicklungen des ÖPNV seit Aufstellung des Zweiten RNVP lässt sich feststellen, dass bereits eine ganze Reihe von Zielen umgesetzt werden konnte, bzw. kurz vor dem Umsetzung steht. Hierzu zählen folgende, im Zweiten RNVP genannte Maßnahmen:

### SPNV:

- Die Verdichtung des Angebots auf der Vogelfluglinie zu einem Zweistundentakt unter gleichzeitiger Reaktivierung der Haltepunkte Lensahn und Großenbrode
- Reaktivierung des Haltepunktes Burg und Verknüpfung mit dem Busverkehr
- Hohes Maß an Pünktlichkeit
- Einsatz moderner, schneller Triebwagen vom TYP LINT
- Beschleunigung der Strecke Kiel-Lübeck

### Straßengebundener ÖPNV:

- Durch die Einführung des AnrufBusses Anfang des Jahres 2005 wurde die Flächenerschließung im ländlichen Raum auch im Hinblick auf die besonderen Bedürfnisse von mobilitätseingeschränkten Menschen deutlich verbessert (vgl. Kapitel 2.2).
- Im Rahmen der erfolgten Ausschreibungen wurden verstärkt bedarfsgestützte, linien- und fahrplangebundene Verkehrssysteme etabliert, die unternehmensunabhängig als „ALFA“ (Anruf-Linien-Fahrten) bezeichnet werden. Gerade für nachfrageschwache Zeiten ist das „ALFA“-System ein wirkungsvolles Instrument zur Sicherstellung einer Grundversorgung im ländlichen Raum.
- Verbesserung der Abstimmung zwischen Bus und Bahn an den Verknüpfungspunkten
- Mit der Umsetzung des SH-Tarifs hat der Kreis Ostholstein zu einer wirkungsvollen Integration der ehemals landesweit unterschiedlichen Tarifstrukturen beigetragen. Damit ist auch das Ziel einer verkehrlichen Integration der Tarife der Hansestadt Lübeck und dem Kreis Ostholstein erreicht worden.
- Die Etablierung des webgestützten Penderportals schließt die Angebotslücke zwischen der Vermittlung von Fahrgemeinschaften und der ÖPNV-Nutzung
- Systemgerechter Ausbau einer Reihe von Haltestellen auch im Hinblick auf Barrierefreiheit
- Einführung und verstärkte Kommunikation der Dachmarke NAH.SH
- Erhöhung des Anteils von Niederflur- bzw. Low-Entry-Fahrzeugen zur Verbesserung der Barrierefreiheit.
- Sofern erforderlich wurden Haltestellenbezeichnungen an geänderte Gegebenheiten angepasst.



Handlungsbedarf besteht vor allem bei folgenden Punkten:

- Vor allem die Flächenerschließung im ländlichen Raum wird auch künftig eine besondere Herausforderung für den Kreis darstellen und zusätzliches finanzielles Engagement des Kreises als auch der Kommunen erfordern. Hier bieten bedarfsgestützte Systeme gute Möglichkeiten, ein Grundangebot in den ländlich strukturierten Regionen sicherzustellen.
- Die Umstiegssituationen sind sowohl räumlich als auch zeitlich weiter zu optimieren.
- Die Fahrgastinformation ist gerade an wichtigen Verknüpfungspunkten Bus – Schiene und Bus – Bus vielfach nicht oder nur eingeschränkt nutzerfreundlich. Die Einführung dynamischer Fahrgastinformationssysteme an ausgewählten Standorten mit hohem Fahrgastaufkommen kann hier Abhilfe schaffen.
- Die Umrüstung der Busflotte auf Niederflurfahrzeuge oder Low-Entry Fahrzeuge ist weiter voranzutreiben, um eine weitestgehende Barrierefreiheit zu gewährleisten.
- In vielen Fällen entsprechen Haltestellen auch vor dem Hintergrund der Barrierefreiheit gegenwärtig nicht den Erfordernissen.
- Das Marketing ist vor allem im Hinblick auf die Einbindung in die landesweite Dachkampagne NAH.SH weiter zu verstärken.
- Das Fahrpersonal ist vor allem im Umgang mit behinderten Menschen intensiv zu schulen.

## **II Entwicklungsteil**

### **10. Weiterentwicklung des ÖPNV:**

#### **10.1. Allgemeine verkehrspolitische Ziele des Kreises Ostholstein:**

Bereits im Ersten und Zweiten Regionalen Nahverkehrsplan des Kreises Ostholstein wurden die langfristigen verkehrspolitischen, -wirtschaftlichen und -planerischen Ziele formuliert. Diese Ziele besitzen im Hinblick auf die Weiterentwicklung des ÖPNV im Kreis Ostholstein nach wie vor ihre Gültigkeit. Die wachsenden Herausforderungen vor allem vor dem Hintergrund des Klimawandels und der demographischen Entwicklung erfordern ein breitgefächertes Bündel von Maßnahmen.

- Unter verantwortlicher Beteiligung der Städte, Ämter und Gemeinden ist die Sicherstellung und Weiterentwicklung eines ausreichenden Bedienungsstandards zu gewährleisten, der wirtschaftlich verantwortbar und finanziell nachvollziehbar ist.
- Durch Maßnahmen zur Verlagerung auf den ÖPNV soll der motorisierte Individualverkehr (MIV) möglichst rasch und wirkungsvoll zurückgeführt werden. Der ÖPNV muss einer zeitgerechten Beförderung von Schülerinnen und Schülern angemessen sein, Behörden-, Arzt-, und Krankenhausbesuche ermöglichen und Standardarbeitszeiten einschließlich der Erfordernisse der häuslichen Besorgung, kulturelle Einrichtungen sowie Fremdenverkehrs- und Erholungsgebiete berücksichtigen.
- Der ÖPNV soll der Herstellung und Sicherung möglichst gleichwertiger Lebensbedingungen sowie der Verbesserung der Infrastruktur, des Umwelt- und Klimaschutzes sowie der Verkehrssicherheit dienen. Er soll so gestaltet werden, dass er eine attraktive und umweltverträgliche Alternative zum Individualverkehr darstellt. Der ÖPNV ist mit dem Ziel der Energieeinsparung, Emissionsreduzierung und Erreichen der Barrierefreiheit fortlaufend zu modernisieren.
- Zur Schaffung barrierefreier Mobilitätsketten im ÖPNV sind besonders die Belange mobilitätseingeschränkter Menschen, insbesondere von gehbehinderten und auf den Rollstuhl angewiesenen Personen, von blinden und sehbehinderten, gehörlosen und schwerhörigen Personen und Menschen mit Lernschwierigkeiten zu berücksichtigen.
- Dem besonderen Mobilitätsverhalten und -bedürfnissen von Frauen Rechnung zu tragen.
- Die besondere Verkehrsnachfrage im Tourismus ist angemessen zu berücksichtigen.
- Die Möglichkeiten eines Ausbaus der am jeweiligen Bedarf orientierten, sogenannten differenzierten Verkehrsbedienung im Kreis Ostholstein -z.B. in Form von „ALFA“ und AnrufBussen- sind verstärkt zu nutzen. Sofern sinnvoll, sind dabei Kooperationsmöglichkeiten mit anderen Aufgabenträgern zu nutzen.

- Das ÖPNV-Angebot ist im Hinblick auf mehr Transparenz für die Fahrgäste weiterzuentwickeln. Hierzu gehören -auch mit dem Ziel einer verstärkten touristischen Nachfrage- die Verbesserung der Fahrgastinformation, die Weiterentwicklung des SH-Tarifs sowie die Überprüfung von Möglichkeiten zur stärkeren zeitlichen und räumlichen Vereinheitlichung des Fahrtenangebotes je Linie.
- Die straßengebundenen öffentlichen Stadt- und Überlandverkehre, die Angebote auf der Schiene, der Fahrrad- und Fußgängerverkehr sowie der motorisierte Individualverkehr sind als Elemente eines verkehrlichen und kreisübergreifenden Gesamtkonzeptes zu verstehen und durch geeignete Übergangsstellen zu integrieren. Hierfür sollte auch ein Ausbau der erforderlichen Infrastruktur erfolgen (z.B. Fahrradboxen an Bahnhöfen).
- Die Verknüpfungspunkte zwischen Bahn und Bus sowie zwischen Bus und Bus sind in baulicher Hinsicht (Barrierefreiheit) und bezüglich ihrer zeitlichen Abstimmung weiter zu entwickeln.
- Die moderne Kommunikationselektronik (z.B. Smartphone-Apps) ist im Hinblick auf ihre Vernetzungsfunktionen besonders zu berücksichtigen.
- Das Instrument der wettbewerblichen Vergaben soll weiterhin genutzt werden.

Hierbei ist darauf hinzuweisen, dass diese Ziele vor dem Hintergrund eines typischerweise dünn besiedelten und heterogen strukturierten Flächenkreis betrachtet werden müssen. Insofern muss sich die Umsetzung der Zielvorstellungen an einem angemessenen Verhältnis von Aufwand und Nutzen orientieren und kann regional recht unterschiedlich sein.

Auf Grund der anstehenden Herausforderungen, ausgelöst durch den demografischen Wandel und die wahrscheinlich umzusetzende Hinterlandanbindung, kann es erforderlich sein, den gesamten ÖPNV im Kreis Ostholstein neu organisieren zu müssen. Hierzu ist dann zu prüfen, ob externer Sachverstand (konzeptionelle Planung) vor der Neuausschreibung des Bündels ÖPNV Kreis Ostholstein einzuholen ist.

Letztlich orientiert sich die Umsetzbarkeit dieser Ziele an den haushaltsrechtlichen Rahmenbedingungen.

## **10.2. Grundsätze für die Weiterentwicklung des ÖPNV**

### **10.2.1. Schienenpersonennahverkehr**

Die Zielsetzungen im SPNV für den Kreis Ostholstein werden durch den Aufgabenträger, das Land Schleswig-Holstein, vorgegeben. Maßgebend hierfür ist der Landesweite Nahverkehrsplan (LNVP), der durch die Landesweite Verkehrsservicegesellschaft (LVS) erstellt wird. Die Darstellung der Maßnahmenplanung im SPNV im Kreis Ostholstein erfolgt anhand der Vorgaben des LNVP und unter Berücksichtigung der Zielvorstellungen des Kreises.

### 10.2.2. Zielvorgaben des Kreises Ostholstein

Forderungen des Kreises Ostholstein für die Weiterentwicklung des SPNV sind:

- Eröffnung bzw. Reaktivierung eines Haltepunktes Ratekau
- Beschleunigung der Strecke Kiel-Lübeck auf eine Fahrzeit von weniger als 60 min, dabei auf der Verbindung bis Hamburg auch Verkürzung der Wartezeit in Lübeck, ggfs. durchgebundene Züge
- Die v.a. für Pendler und Touristen bedeutsame SPNV-Anbindung an die Bäderorte der Lübecker Bucht muss ebenso gesichert werden wie eine Verknüpfung an das nördliche Kreisgebiet.
- Gewährleistung und Einhaltung des vorgegebenen Fahrplans (Pünktlichkeit)
- Verbesserung der Fahrgastinformation in den Fahrzeugen und auf den Bahnsteigen
- Mehr Sauberkeit in den Zügen und mehr Sicherheit für Fahrgäste
- Einsatz moderner Fahrzeuge
- Ganzjährig barrierefreie Zugänglichkeit aller SPNV-Halte und der eingesetzten Fahrzeuge
- Verlässlichkeit des Betriebskonzeptes auch im Winter
- Einsatz ausreichender Fahrzeugkapazitäten
- Bessere Information für Fahrgäste besonders im Störfall

### 10.2.3. Straßengebundener ÖPNV

Zur Verwirklichung der allgemeinen verkehrspolitischen Zielvorstellungen des Kreises Ostholstein ist die Umsetzung folgender aufeinander abgestimmter Maßnahmen erforderlich:

- Weiterentwicklung des SH-Tarifs zum SH-Tarif 2.0
- Systematische Abstimmung der Verkehrsanschlüsse und wo wirtschaftlich vertretbar die Vertaktung von Bus und Bahn
- Weiterentwicklung der Verkehrsangebote in Schwachlastzeiten und Regionen schwacher Verkehrsnachfrage mit flexiblen bedarfsgesteuerten Bedienungsformen (z.B. AnrufBus- oder „ALFA“-Systeme)
- Offensives Marketing bzw. Öffentlichkeitsarbeit (NAH.SH) bzw. Weiterentwicklung der Dachmarke
- Definition und Gestaltung der Verknüpfungspunkte
- Qualitätssicherung und Qualitätsmanagement
- Fortführung und Weiterentwicklung des Konzepts für die wettbewerblichen Vergaben
- Sofern sinnvoll Herausbildung vermarktungsfähiger Produkte, z.B. SchnellBusse
- Laufende Überprüfung und Anpassung bzw. des bestehenden Angebotes im Hinblick auf Effizienz, Nachfrage und Wirtschaftlichkeit
- Möglichkeiten der Beschleunigung des Busverkehrs, z.B. durch verkehrsregelnde oder bauliche Maßnahmen sollen geprüft werden.
- Unter touristischen Gesichtspunkten sollte geprüft werden, ob und inwieweit eine Fahrradmitnahme ermöglicht werden kann.

#### **10.2.4. Weiterentwicklung des Buslinienetzes:**

Grundsätzlich wird angestrebt, ein System aus verschiedenen Komponenten und Angebotsformen zu entwickeln.

So sollen die auf den Achsen und Hauptachsen verkehrenden, heute bereits stark nachgefragten Linien möglichst gestärkt und bei Bedarf ausgebaut werden.

Als Zu- und Abbringer sollen -außerhalb der Schülerbeförderung- künftig verstärkt bedarfsgestützte Systeme zum Einsatz kommen. Ebenso soll die Wochenendbedienung abseits der Hauptachsen im Wesentlichen durch bedarfsgestützte Systeme erfolgen.

Die Hauptachsen (im Wesentlichen Regionalbuslinien) zeichnen sich dadurch aus, dass sie neben der Wahrnehmung von Schülerbeförderungsaufgaben in nennenswertem Umfang sowohl für Berufspendler als auch im Besorgungsverkehr von Bedeutung sind und auch während der Ferien über ein dichtes Fahrplanangebot verfügen. Sofern wirtschaftlich sinnvoll, soll außerhalb der Schülerbeförderung die Einführung eines Taktsystems geprüft werden.

##### **Hauptachsen im Linienbündel Süd:**

- Linie 5951: Lübeck - Pansdorf - Timmendorfer Strand (nur der Abschnitt Timmendorfer Strand – Lübeck)

##### **Achsen im Linienbündel Süd:**

- Linie 5912: Gnissau - Ahrensböök - Lübeck

##### **Hauptachsen im Linienbündel Mitte:**

- Linie 5518: Eutin - Süsel - Neustadt - Pelzerhaken/Rettin (Abschnitt Eutin-Neustadt-Pelzerhaken)

##### **Achsen im Linienbündel Mitte:**

- Linie 5515: Eutin - Ahrensböök
- Linie 5516: Eutin - Hutfeld – Bosau (nur Abschnitt Eutin – Hutfeld-Bosau)
- Linie 5508: Eutin - Schönwalde-Lensahn
- Linie 5960: Ahrensböök - Pönitz

##### **Hauptachsen im Linienbündel Nord:**

- Keine vorhanden

##### **Achsen im Linienbündel Nord:**

- Linie 4310: Kiel - Lütjenburg – Oldenburg (Abschnitt bis Kaköhl)
- Linie 5800: Neustadt - Grömitz
- Linie 5804: Neustadt - Oldenburg - Heiligenhafen
- Linie 5811: Oldenburg - Burg

Außerhalb der Linienbündel des Kreises Ostholstein ist die Linie 40 zu nennen, die die Anbindung der Ostseeküste der Lübecker Bucht über Travemünde an die Hansestadt Lübeck herstellt.

Den Liniensteckbriefen im Anhang 1 sind linienbezogen Entwicklungsmaßnahmen zu entnehmen.

#### **10.2.4.1. Stadtverkehr Eutin**

Der Eutiner Stadtverkehr aber auch der Eutin berührende Regionalbusverkehr ist wesentlich auf die Ankunfts- und Abfahrtszeiten des SPNV ausgerichtet und bietet gute Umstiegsmöglichkeiten.

Der Bahnhof Eutin ist derzeit Kreuzungsbahnhof für die Züge in Richtung Kiel und Lübeck. Mit der für das Jahr 2017 geplanten weiteren Umsetzungsstufe des Schnell-Langsam-Konzeptes auf der Bahnstrecke Kiel - Lübeck, in deren Folge die Reisezeit zwischen den beiden Oberzentren auf unter eine Stunde sinken soll, werden die beiden Züge jeweils um etwa 7 Minuten versetzt in Eutin ankommen.

Um hier auch künftig eine möglichst optimale Verknüpfung zwischen Bahn und Bus zu gewährleisten, ist frühzeitig eine Überplanung der Busfahrpläne vorzunehmen.

Die derzeit vorhandene räumliche Trennung von Regionalbus- (ZOB) und Stadtbuslinien (Bahnhof/Elisabethstraße) soll mittelfristig wieder aufgehoben werden.

#### **10.2.4.2. Ergänzende bedarfsgesteuerte Verkehre**

Der Ausbau von bedarfsgestützten Verkehren kann zu einer nachhaltigen Sicherung der Grundversorgung außerhalb des Linienverkehrs gerade im ländlichen Raum beitragen und ist für den Klimaschutz von besonderer Relevanz. Auf diese Weise lassen sich auch die in Kapitel 3.1 dargestellten Erschließungsdefizite beheben. Auch aufgrund der zunehmenden wirtschaftlichen Zwänge wird es stärker als bisher notwendig sein, schwach und sehr schwach nachgefragte Linienleistungen in bedarfsgestützte Systeme umzuwandeln.

Der AnrufBus im Nordkreis soll gemeinsam mit den Kommunen fortgeführt und bei Bedarf konzeptionell weiterentwickelt werden.

Die Erfahrungen mit den bereits vorhandenen Systemen haben gezeigt, dass nach einer gewissen Anlaufphase bei den Fahrgästen ein hohes Maß an Akzeptanz vorhanden ist. Für eine Reihe ländlich strukturierter Regionen bietet es sich an, anstelle von Linienleistungen bedarfsgestützte Systeme anzubieten, die außerhalb der für die Schülerbeförderung maßgeblichen Zeiten liegen.

Aus den Erfahrungen der Pilotphase des AnrufBusses im nördlichen Kreisgebiet wurde ein Betriebskonzept mit folgenden Rahmenbedingungen entwickelt:

- Betriebszeiten außerhalb der schülerbeförderungsrelevanten Tageszeiten
- Keine Fahrplan- und Linienbindung (Haustürbedienung)

- Bedienungsgebiet: Gemeindegebiet mit Ausrichtung auf den Hauptort der Gemeinde, ggfs. Überlappung mit benachbarten Korridoren und Anbindung von außerhalb liegenden Umstiegspunkten oder Bahnhalten
- Beschränkung auf möglichst einen Fahrzeugumlauf je Bedienungsgebiet
- Zu- und Abbringer zum Linienverkehr; keine Parallelbedienung zum Linienverkehr
- Einsatz barrierefreier Fahrzeuge

Dabei ist es von besonderer Bedeutung, für jedes Bedienungsgebiet individuelle Lösungen zu entwickeln, die den jeweiligen verkehrlichen Gegebenheiten vor Ort entsprechen.

Die vorhandenen ALFA-Verkehre sollen im Hinblick auf die Nachfrage laufend überprüft und bei einem entsprechenden Bedarf mittelfristig durch AnrufBus-Systeme ersetzt werden. Nur dort, wo eine Installation von AnrufBus-Verkehren nicht möglich ist und eine nennenswerte Nachfrage besteht, sollen die vorhandenen ALFA-Verkehre beibehalten werden, bzw. zur Verdichtung des Angebotes eingerichtet werden. Sofern die Abrufquote von ALFA-Leistungen unter 5 Prozent liegt, soll diese eingespart werden.

Gerade im Hinblick auf die Nutzer mit Mobilitätseinschränkungen kann das AnrufBus-Konzept zu einer deutlichen Verbesserung der Situation führen, da aufgrund der Haustürbedienung der oftmals beschwerliche Weg zur Haltestelle und der dortige Aufenthalt entfällt.

Der AnrufBus trägt zudem zum Klimaschutz bei, da nicht nachgefragte Fahrten nicht durchgeführt werden. Zudem kann dadurch in vielen Fällen der Schritt zum Zweit-PKW entfallen.

Für die Region um Eutin sowie die Gemeinde Ahrensböök wurden bereits erste Grobkonzepte erarbeitet, die gemeinsam mit den Entscheidungsträgern vor Ort konzeptionell weiterentwickelt werden müssen.

Unter touristischen Gesichtspunkten sollte geprüft werden, ob und inwieweit eine Fahrradmitnahme ermöglicht werden kann.

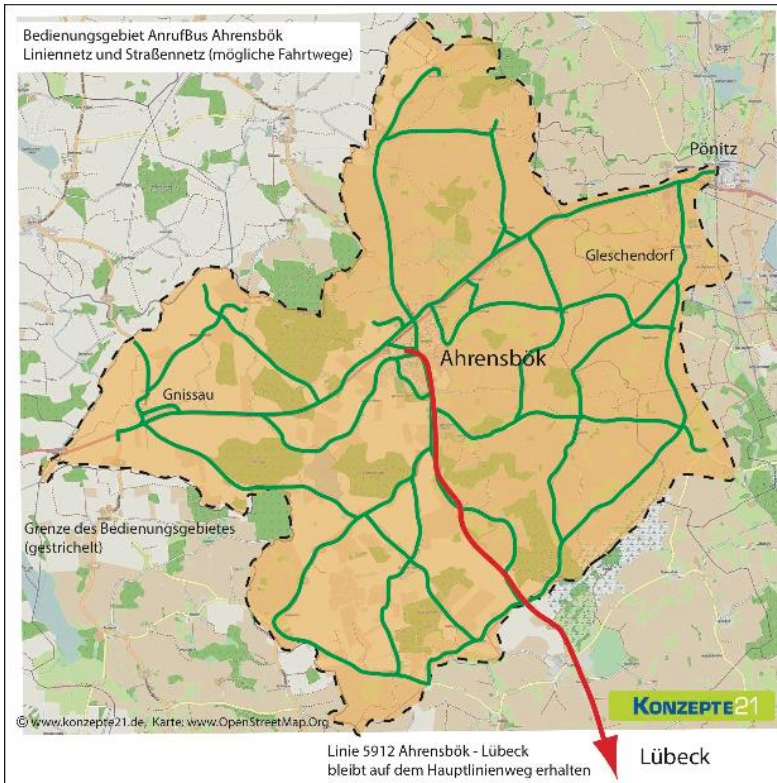


Abbildung 179: Mögliches AnrufBus-Bedienungsgebiet Ahrensböck  
Rot dargestellt, die Achse in Richtung Lübeck (Linie 5912)

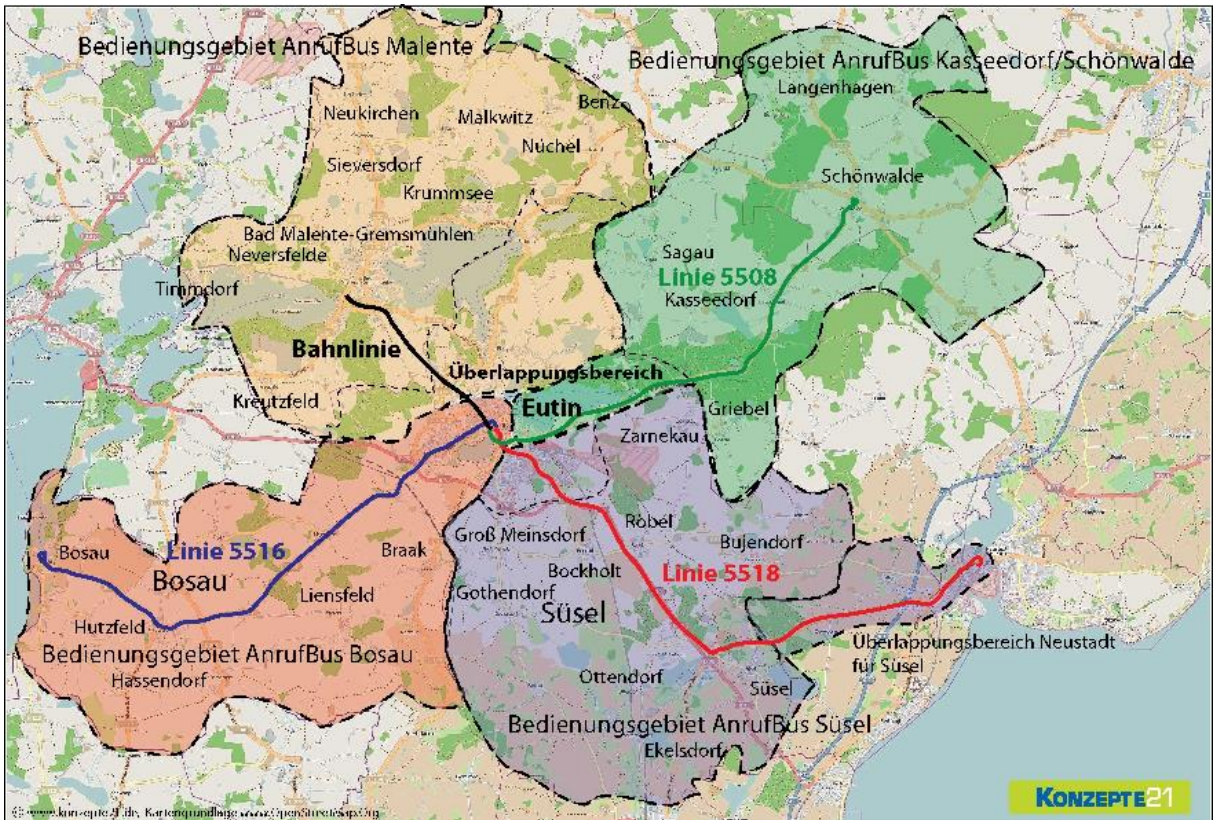


Abbildung 2018: Mögliches AnrufBus-Bedienungsgebiet Eutin mit Umland



Weitere potentiell geeignete Anruf-Bus-Bedienungsgebiete sind in Abbildung 21 dargestellt. Der detaillierte Zuschnitt dieser Gebiete ist im Rahmen weiterer Analysen vertiefend zu betrachten.

Zur Nutzung von Synergieeffekten soll die Disposition aller AnrufBus-Systeme durch eine gemeinsame Dispositionszentrale mit einer kreisweit einheitlichen Rufnummer erfolgen. Die Möglichkeiten zur Kooperation mit benachbarten Aufgabenträgern soll vertiefend geprüft werden.

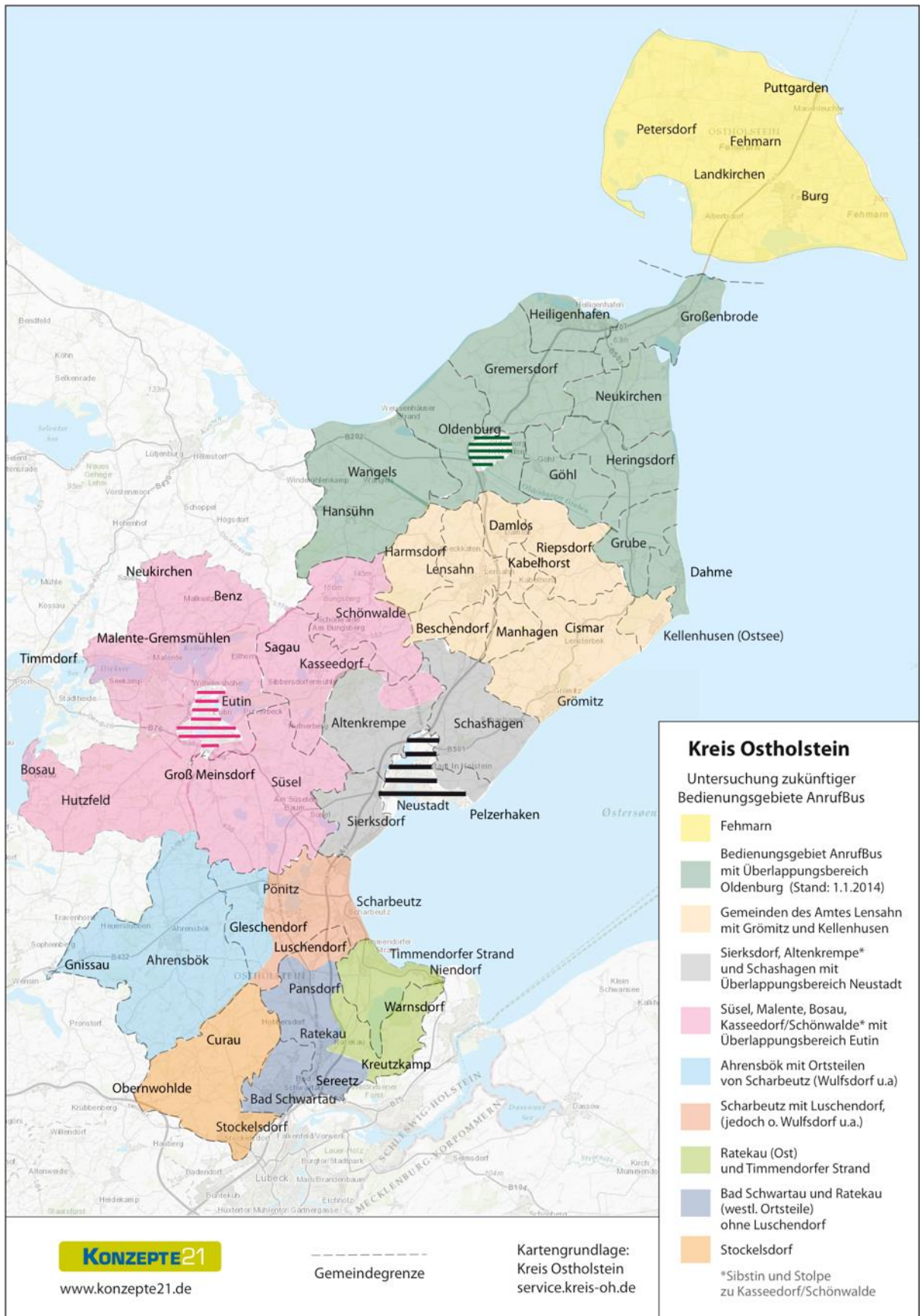


Abbildung 19 Mögliche AnrufBus-Bedienungsbereiche im Kreis Ostholstein

### 10.2.4.3. Weitere verkehrliche Maßnahmen

Nachfolgend werden die in den einzelnen Liniensteckbriefen (Anhang 1) genannten Maßnahmenvorschläge kurz dargestellt.

| Linie/Bereich   | Maßnahme  |
|---|---|
| 40  | Verbesserung der Umstiegssituation auf die Linie 5803 am Bahnhof Scharbeutz                                   |
| 5502  | Herstellung des Anschlusses an die Regionalbuslinie 5518 (Eutin-Neustadt-Pelzerhaken-Rettin)                  |
| 5503  | Optimierung (Entzerrung) der Anschlusszeiten auf die übrigen Stadtbuslinien                                   |
| 5505  | Optimierung (Entzerrung) der teilweise knappen Anschlusszeiten Bus/Bus und Bus/Bahn                           |
| 5507  | Ersatz von Linienleistungen nördlich des Kellersees durch bedarfsgestützte Systeme                            |
| 5508  | Eliminierung der Parallelbedienung zwischen Lensahn und Oldenburg   |
| 5510  | Bedienung von Niederkleveez in Abstimmung mit dem Kreis Plön  |
| 5518  | Ggfs. häufigere Anbindung des Hauptortes Süsel  |
| 5803  | Ggfs. Fahrplanreduzierung im Winterhalbjahr, sofern betrieblich möglich Anschlüsse an die Linie 40 verbessern |
| 5951  | Sofern betrieblich möglich, Parallelbedienung zur Linie 40 einstellen.  |
| Region Fehmarn  | Stärkung und ggfs. Weiterentwicklung des AnrufBusses  |
| Region Oldenburg-Land-Oldenburg-Heiligenhafen und Dahme                   | Stärkung und Weiterentwicklung des AnrufBusses  |
| Gemeinden des Amtes Lensahn mit Grömitz und Kellenhusen                   | Einführung eines AnrufBus-Systems   |
| Sierksdorf, Altenkrempe und Schashagen (mit Überlappungsbereich Neustadt) | Einführung eines AnrufBus-Systems   |
| Süsel, Malente, Bosau, Kasseedorf (mit Überlappungsbereich Eutin)         | Einführung eines AnrufBus-Systems   |
| Ahrensböök mit westlichen Ortschaften der Gemeinde Scharbeutz             | Einführung eines AnrufBus-Systems   |
| Scharbeutz mit Luschendorf  | Einführung eines AnrufBus-Systems   |
| Ratekau Ost und Timmendorfer Strand                                       | Einführung eines AnrufBus-Systems   |
| Bad Schwartau und Ratekau (westl. Orte)                                   | Einführung eines AnrufBus-Systems zur Herstellung einer Anbindung v.a. der ländlichen Ortsteile.              |
| Stockelsdorf  | Einführung eines AnrufBus-Systems zur Herstellung einer Anbindung v.a. der ländlichen Ortsteile.              |

Tabelle 37: Verkehrliche Einzelmaßnahmen

#### **10.2.4.4. Maßnahmen im Zusammenhang mit der Festen Fehmarnbeltquerung**

Im Zusammenhang mit dem Bau der Festen Fehmarnbeltquerung wurde im Rahmen eines Raumordnungsverfahrens eine Trassenvariante für die Schienenhinterlandanbindung (Personen- und Güterverkehr) ermittelt.

Das Ergebnis des Verfahrens wurde im Mai 2014 vorgelegt. Vorgesehen ist dabei, eine zweigleisige Schienentrasse weitestgehend an die Autobahn A1 zu legen. Außerdem sind Umfahrungen der Orte Ratekau, Lensahn, Oldenburg und Großenbrode vorgesehen.

Gleichzeitig soll die vorhandene „Bäder-“ Bahnstrecke entlang der Lübecker Bucht bis Neustadt entwidmet und stillgelegt werden.

Die Umsetzung wird voraussichtlich ab dem Jahr 2017 erfolgen.

Für den ÖPNV ergeben sich hieraus weitreichende Konsequenzen. So würden als Folge dieser Planung die touristisch außerordentlich bedeutenden Orte wie Scharbeutz und Timmendorfer Strand vom SPNV abgehängt. Auch für Berufspendler würden sich Nachteile ergeben.

Aus Sicht des Kreises sollte daher die bisherige SPNV-Trasse zwischen Lübeck und Neustadt aufrechterhalten werden.

Sofern tatsächlich eine Stilllegung der „Bädertrasse“ erfolgt, sind zur Anbindung der Orte an die neuen Haltepunkte zusätzliche Busleistungen in erheblichem Umfang zu bestellen. Der Kreis Ostholstein geht dabei davon aus, dass die Finanzierung für diese Leistungen durch den Verursacher nachhaltig sichergestellt wird.

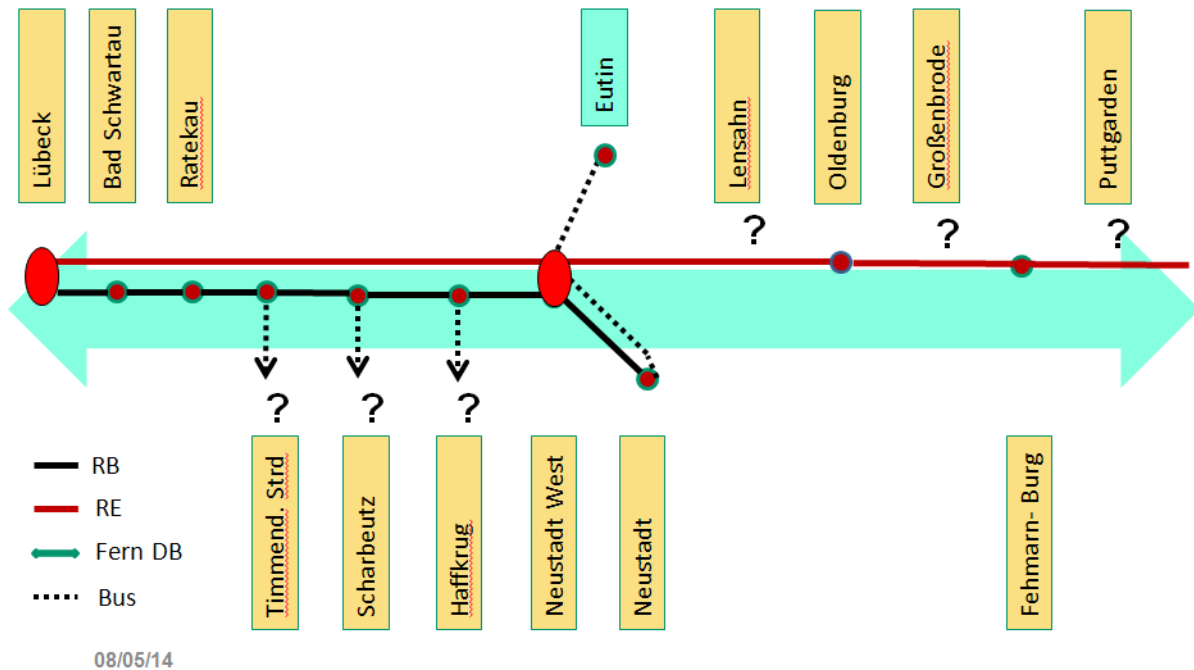
Um eine Verknüpfungsmöglichkeit auch aus Neustadt und Eutin in Richtung Dänemark zu gewährleisten, könnte es sinnvoll sein, einen Haltepunkt „Neustadt West“ zu installieren.

Dieser ließe sich vermutlich mit vergleichsweise überschaubarem Aufwand auch an die Buslinie 5518 (Eutin-Neustadt-Pelzerhaken-Rettin) als Hauptachse anbinden.

Der neue Haltepunkt „Neustadt West“ könnte somit als zentraler Verknüpfungspunkt in der Region entwickelt werden.

Es ist auch zu berücksichtigen, dass Umstiegserfordernisse stets eine Hemmschwelle für die Fahrgäste darstellen und von daher auch negative Effekte bezüglich der Fahrgastzahlen zu erwarten sind.

Insgesamt sollte unter dem Gesichtspunkt des Baus der Festen Fehmarnbeltquerung ein Nahverkehrskonzept für den Kreis Ostholstein entwickelt werden, das die Chancen einer Festen Fehmarnbeltquerung für die Bevölkerung des Kreises nutzbar macht.



**Abbildung 202: Prinzipskizze: Mögliches ÖPNV- und SPNV-Szenario auf der Vogelfluglinie mit Bahnhof „Neustadt West**

### 10.2.4.5. Schülerbeförderung

Die Schülerbeförderung orientiert sich weiterhin an den Rahmenvorgaben der Schülerbeförderungssatzung zu zumutbaren Wartezeiten und Entfernungen zwischen Wohnort- und Schulort (vgl. Kapitel 1.2.3).

Das Verkehrsangebot ist im Hinblick auf seine Bedarfsgerechtigkeit laufend zu überprüfen. Sofern das tatsächliche Angebot deutlich über die in Kap. 1.2.3 formulierten Angebotsstandards hinausgeht, soll in Abstimmung mit den Schülerbeförderungsträgern eine Reduzierung des Leistungsangebotes vorgenommen werden. Anhaltspunkte für nennenswerte Einsparmöglichkeiten ergeben sich vor allem im Hinblick auf den Schulstandort Eutin.

Die Integration der Schülerbeförderung in den ÖPNV soll weiter vorangetrieben werden; freigestellte Schülerverkehre sollen nur noch dort verkehren, wo eine Bedienung durch den ÖPNV nicht möglich oder wirtschaftlich nicht vertretbar ist. Dies ist von dem Schülerbeförderungsträger nachzuweisen. Im Einzelfall kann -sofern es wirtschaftlich vertretbar ist- eine Sonderbeförderung (Taxi etc.) erfolgen.

## 11. Nachfrageprognose

In Kapitel 1.4 wird die gegenwärtige Nachfrage im Jedermannverkehr auf Basis der Fahrscheinverkaufsstatisik dargestellt. Eine konkrete Prognose zur Entwicklung des Fahrgastaufkommens im straßengebundenen ÖPNV lässt sich kaum verlässlich abgeben. Für den SPNV hat die LVS eine detaillierte Prognose vorgenommen.

Bei der Umsetzung aller im LNVP im Szenario „Offensive Nahverkehr“ dargestellten Maßnahmen sind bis zum Jahr 2030 auf den Bahnverbindungen im Kreis Ostholstein Fahrgastzuwächse im zweistelligen Prozentbereich zu erwarten. Für die Verbindung Neustadt-Puttgarden wird ein Fahrgastzuwachs von 75 Prozent prognostiziert.

Grundsätzlich können für den straßengebundenen ÖPNV folgende Aussagen getroffen werden:

- Durch den demografischen Wandel ist - wie auch im SPNV - grundsätzlich mit einer Zunahme derjenigen Personen zu rechnen, die infolge des fortgeschrittenen Alters auf die Nutzung des PKWs verzichten. Insgesamt wird Anteil der über 65-Jährigen bis zum Jahr 2025 um knapp 15 Prozent ansteigen.
- Die Anzahl der Schüler ist gegenwärtig bereits rückläufig. Dieser Trend wird sich in den kommenden Jahren weiter verstärken. Durch weitere Veränderungen in der Schulstruktur, v.a. durch die Schließung oder Zusammenlegung von Schulen werden jedoch neue Fahrgastströme entstehen, für die weiterhin Fahrleistungen vorgehalten werden müssen.
- Die Bevölkerung im Kreis Ostholstein wird bis zum Jahr 2025 um rund 3,1 Prozent abnehmen. Hiervon werden besonders die sehr ländlich strukturierten Gemeinden im Norden und Süden des Kreises sowie die Gemeinde Bosau betroffen sein.

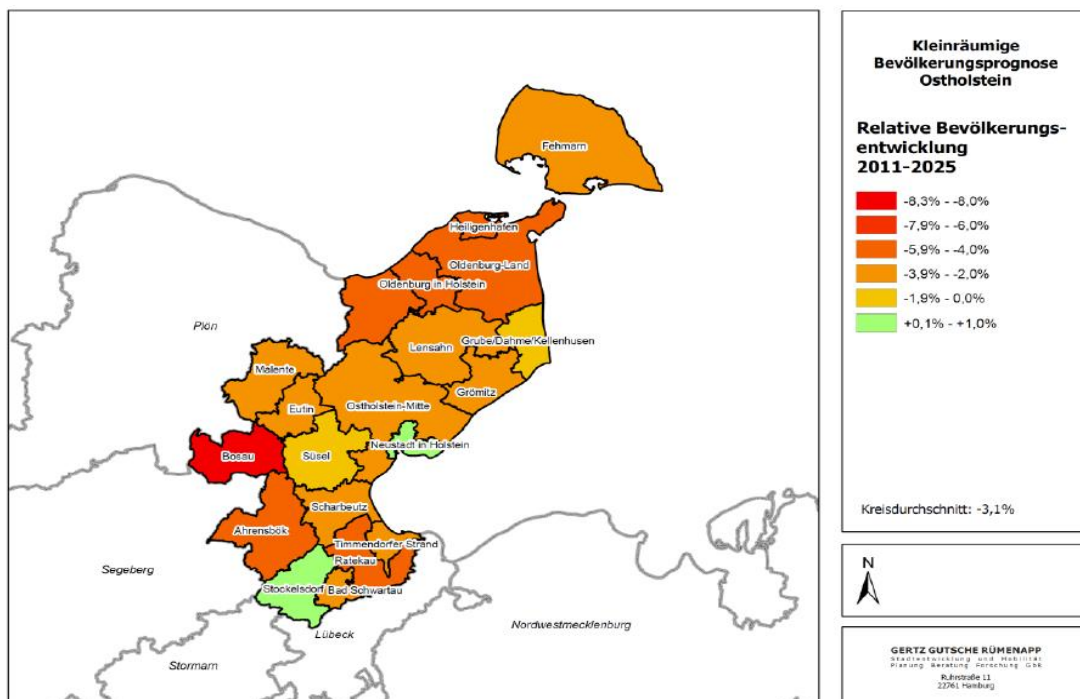
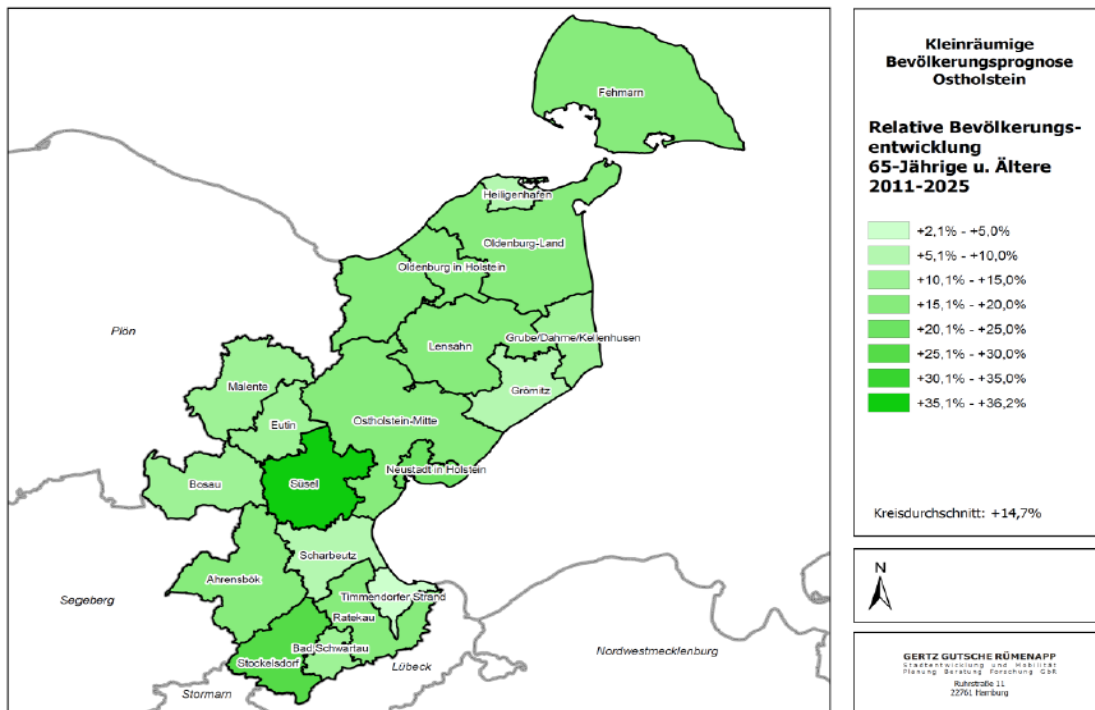


Abbildung 23: Relative Bevölkerungsentwicklung 2011-2025 im Kreis Ostholstein (Quelle: Gerz Gutsche Rügenapp (2013): Kleinräumige Bevölkerungsprognose Ostholstein im Auftrag der Stadt Neustadt)



**Abbildung 21: Relative Bevölkerungsentwicklung 2011-2025 im Kreis Ostholstein (Quelle: Gerz Gutsche Rümenapp (2013): Kleinräumige Bevölkerungsprognose (65-Jährige und ältere) Ostholstein im Auftrag der Stadt Neustadt)**

## 12. Tarifentwicklung

Der im Jahr 2005 eingeführte SH-Tarif soll im Hinblick auf Transparenz und Kundentreue behutsam zum SH-Tarif 2.0 weiterentwickelt werden.

Gleichzeitig sollte durch Marketingmaßnahmen der Bekanntheitsgrad des SH-Tarifs weiter erhöht werden. Im Jahr 2012 war nur 50 Prozent der im Rahmen einer Marktforschungsanalyse der LVS befragten Personen bekannt, dass es sich beim SH-Tarif um einen ÖPNV-Tarif handelt.<sup>17</sup> Aus Sicht des Kreises Ostholstein wäre es zudem sinnvoll, die Größe der Tarifzonen landesweit zu vereinheitlichen, um ein weitestgehend identisches Tarifniveau im Verhältnis zur Reiseweite zu erreichen.

Zudem besteht hinsichtlich der zeitlichen Dauer der Einnahmeaufteilung weiterer Optimierungsbedarf.

## 13. Barrierefreiheit

Am 01.05.2002 ist das Gesetz über die Gleichstellung behinderter Menschen (BGG) in Kraft getreten. Damit wird das Benachteiligungsverbot aus Artikel 3 Grundgesetz umgesetzt. Das Gesetz regelt die Gleichstellung Behinderter und die Barrierefreiheit im öffentlich-rechtlich geregelten Bereich. Die Regelungen des Gemeindeverkehrsfinanzierungsgesetzes (GVFG), des Personenbeförderungsgesetzes (PBefG), der Eisenbahn-Bau- und Betriebsordnung (EBO) sowie der Straßenbahn Bau- und Betriebsordnung (BOStrab.) wurden an die Zielsetzungen des BGG angepasst.

<sup>17</sup> Omnitrend: Landesweite Marktforschung 2012

Nach dem PBefG sind die Nahverkehrspläne das wichtigste Instrumentarium, um Maßnahmen zum barrierefreien ÖPNV festzulegen.

Dabei ist u.a. „Checkliste zur Barrierefreiheit in regionalen Nahverkehrsplänen zur Orientierung der Aufgabenträger, der Behindertenverbände und der Genehmigungsbehörden“ (Anhang 3) zugrundegelegt worden.

Der Beirat des Kreises Ostholstein für Menschen mit Behinderung ist bei der Aufstellung des Dritten Regionalen Nahverkehrsplans intensiv eingebunden worden (vgl. Anhang 2).

Behinderte bzw. in der Mobilität eingeschränkte Menschen sollen in allen Lebensbereichen einen umfassenden Zugang und uneingeschränkte Nutzungsmöglichkeiten haben. Aufgrund der ständig steigenden Mobilitätsbedürfnisse stellt gerade der Verkehrsbereich einen besonderen Schwerpunkt dar.

Im Hinblick auf die Nutzbarkeit verkehrlicher Infrastruktur sind nicht nur körperbehinderte Menschen zu berücksichtigen sondern sämtliche in der Mobilität eingeschränkte Personengruppen. Hierzu zählen auch ältere Menschen, Kinder, werdende Mütter, Mütter mit Kinderwagen oder Menschen mit umfangreichem Gepäck.

Der Abbau von Benutzungshemmnissen (Barrieren) kann zu einer deutlichen Verbesserung der Sicherheit aller Nutzer führen.

Im Rahmen der inklusiven Beschulung wird der Bedarf an einer barrierefreien Schülerbeförderung weiter steigen.

Nach § 8 des Personenbeförderungsgesetzes hat der Regionale Nahverkehrsplan die Belange der in ihrer Mobilität oder sensorisch eingeschränkten Menschen mit dem Ziel zu berücksichtigen, für die Nutzung des öffentlichen Personennahverkehrs bis zum 1. Januar 2022 eine vollständige Barrierefreiheit zu erreichen. Die genannte Frist gilt nicht, sofern in dem Nahverkehrsplan Ausnahmen konkret benannt und begründet werden.

In diesem Zusammenhang sollen die nachfolgend dargestellten Maßnahmen weiterverfolgt werden:

### **13.1. Erhöhung der Anteile von Niederflur- bzw. Low-Entry-Fahrzeugen:**

Im Rahmen der Flottenmodernisierung kann eine weitere Steigerung des Anteils der Niederflur- bzw. Low-Entry Fahrzeuge erreicht werden.

**Bündel Nord:** Der derzeitige Verkehrsvertrag (Laufzeit bis Dezember 2021) sieht eine Niederflur- bzw. Low-Entry-Quote von 50 Prozent vor. Gegenwärtig liegt der Anteil jedoch bereits bei 61 Prozent. Im Rahmen der laufenden Flottenmodernisierung soll nach Auskunft des Verkehrsunternehmens während der Vertragslaufzeit eine Anhebung auf 90 Prozent erfolgen.

**Bündel Süd:** Der derzeitige Verkehrsvertrag (Laufzeit bis Dezember 2022) sieht eine Niederflur- bzw. Low-Entry-Quote von 50 Prozent vor. Gegenwärtig liegt der Anteil jedoch bereits bei 76 Prozent. Im Rahmen der laufenden Flottenmodernisierung soll nach Auskunft des Verkehrsunternehmens während der Vertragslaufzeit eine Anhebung auf 90 Prozent erfolgen.



Nach Einschätzung der Verkehrsunternehmen ist davon auszugehen, dass dieses Ziel auch tatsächlich erreicht werden kann.

**Bündel Mitte:** Die Niederflur- bzw. Low-Entry-Quote beträgt bereits gegenwärtig 90 Prozent. Im Stadtverkehr Eutin werden ausschließlich niederflurige bzw. Low-Entry-Fahrzeuge eingesetzt.

Ein nicht unerheblicher Anteil aller Fahrleistungen wird gegenwärtig von Subunternehmern erbracht, die neben ÖPNV-Leistungen auch Gelegenheitsverkehr durchführen. Hierfür werden üblicherweise Hochbodenfahrzeuge eingesetzt, die außerhalb der Schülerbeförderung für Gruppenfahrten oder als Reisebusse eingesetzt werden.

Aus Gründen der Wirtschaftlichkeit ist es erforderlich, auch künftig in allen drei Linienbündeln auf Subunternehmer zurückzugreifen. Insofern werden weiterhin in geringem Hochbodenfahrzeuge eingesetzt werden müssen, wenn eine vollumfängliche Ausstattung mit Niederflurfahrzeugen nicht zu Lasten der Gesamtversorgung gehen soll. Sofern es umlauftechnisch möglich und wirtschaftlich vertretbar ist, sollen die Hochbodenfahrzeuge künftig ausschließlich im Rahmen der Schülerbeförderung eingesetzt werden, sofern dort aufgrund inklusiver Beschulung nicht auch niederflurige Fahrzeuge eingesetzt werden müssen.

Grundsätzlich werden folgende übergeordnete Maßnahmen für einen barrierefreien ÖPNV angestrebt:

- Im Rahmen der Modernisierung der Fahrzeugflotte ist der Anteil niederfluriger Fahrzeuge kontinuierlich zu erhöhen. Es sollen bei Neuanschaffungen zudem die maßgeblichen „Empfehlungen für Mindeststandards für barrierefreie Linienbusse“ der Fachhochschule Erfurt berücksichtigt werden.
- Berücksichtigung im Umgang mit behinderten Menschen im Rahmen der Personalqualifikation
- Berücksichtigung der gängigen Richtlinien und Empfehlungen zur barrierefreien Gestaltung Haltestellen
- Entwicklung eines Anforderungsprofils für eine barrierefreie Fahrgastinformation. Bezogen auf die Gestaltung der Fahrpläne gibt es bereits auf Landesebene erste Ansätze, um zu einer Vereinheitlichung zu gelangen. Dieser Prozess soll unter dem besonderen Augenmerk der Barrierefreiheit durch den Kreis Ostholstein konstruktiv begleitet werden.
- Fortführung des regelmäßigen Austauschs mit dem Beirat des Kreises Ostholstein für Menschen mit Behinderungen

### **13.2. Weitere Anforderungen an Fahrzeuge**

Sicherheit und Komfort sind bei der Wahl der Fahrzeuge von besonderer Bedeutung. Zudem soll in der Mobilität eingeschränkter Personen der Zugang zum ÖPNV erleichtert werden. Letztlich sind vor allem die Fahrzeuge Aushängeschild des ÖPNV und bieten demnach gute Möglichkeiten, für einen attraktiven Nahverkehr zu werben.

Sämtliche Vorgaben zum Fahrzeugpark sind vor dem Hintergrund betriebswirtschaftlicher Überlegungen der einzelnen Unternehmen zu betrachten.

Diese Vorgaben dürfen jedoch nicht zu einer Einschränkung der wirtschaftlichen Leistungsfähigkeit der Unternehmen führen.

Als übergeordnetes Ziel sollen die Fahrzeuge eine einfache und sichere Nutzung durch den Fahrgast gewährleisten. Sie müssen diesbezüglich dem Stand der Technik entsprechen. Folgende Standards wurden mit den Verkehrsunternehmen teilweise im Rahmen der bisher geschlossenen Verkehrsverträge vereinbart und sind von den Unternehmen einzuhalten.

- Es sollten im Rahmen der Modernisierung der Fahrzeugflotte weitestgehend Niederflurfahrzeuge (alternativ low-entry) eingesetzt werden.
- Der Fahrgast soll im Fahrzeug laufend über den aktuellen Fahrtverlauf informiert werden. Die Fahrzeuge sollen über Anzeigen der nächsten Haltestellen verfügen.
- Zur Nutzung von mobilitätsunterstützenden Technologien via Smartphone sollte eine Ausstattung der Busse mit W-LAN-Zugangspunkten erwogen werden.
- Linien- und Tarifinformationen sollten im Bus einzusehen sein.
- Die äußere Gestaltung soll die Fahrzeuge als Nahverkehrsprodukte kenntlich machen. Es ist ein „corporate Design“ unter Verwendung der Dachmarke „NAH.SH“ anzustreben.
- Ersatzfahrzeuge oder Fahrzeuge von Subunternehmern müssen als Linienfahrzeuge eindeutig erkennbar sein.
  
- Die Fahrzeuge müssen ausreichend beheizt bzw. belüftet werden.
- Die Fahrzeuge müssen Vorrichtungen für den Verkauf der Fahrausweise des Schleswig-Holstein-Tarifs besitzen.
- Die Fahrzeuge sollen umweltverträglich sein, d.h. möglichst geringe Lärm- und Schadstoffemissionen verursachen. Maßgeblich sind die jeweils geltenden Grenzwertstufen (Euro-Normen) für Emissionen von Nutzfahrzeugen und der Entwicklungsstand der Fahrzeugantriebstechnik zum Zeitpunkt der Neubeschaffung.
- Im Hinblick auf die Barrierefreiheit soll das Augenmerk besonders auf folgende Ausstattungsmerkmale gelegt werden:
  - Die Ausstattung muss einen einfachen Zugang für mobilitätsbehinderte Personen gewährleisten.
  - Anforderungstaster für Einstiegshilfen müssen leicht auffindbar sein.
  - Der Einstieg muss für den Zugang mit Rollatoren, Rollstühlen, Fahrrädern, Kinderwagen etc. ausreichend breit sein.
  - Die Mehrzweckfläche im Fahrzeug muss ausreichend dimensioniert sein.
  - Die Bodenbeläge müssen eben und rutschfest sein.
  - Festhaltungsmöglichkeiten müssen lückenlos angebracht und optisch deutlich gekennzeichnet sein.
  - Der gesamte Innenraum muss kontrastreich, hell und blendfrei gestaltet sein.
  - Elektronische Anzeigen und Kennzeichnungen müssen mit geeigneten Schriften erfolgen und gut wahrnehmbar sein.

### 13.3. Anforderungen an Haltestellen

Die Haltestellen als „Visitenkarten des ÖPNV“ sollen im Hinblick auf Komfort, Sicherheit und insbesondere die Barrierefreiheit dem Fahrgast eine möglichst angenehme Wartezeit ermöglichen.

Wie in Kapitel 7 dargestellt, ist von den untersuchten Haltestellen keine als vollständig barrierefrei einzustufen.

Ein barrierefreier Um- bzw. Ausbau aller 900 Haltestellen im Kreis Ostholstein würde Investitionen von mehreren Millionen Euro erfordern.

Angesichts der begrenzten Finanzmittel der für die Haltestelleninfrastruktur zuständigen Städte und Gemeinden wird empfohlen, eine Priorisierung der umzusetzenden Maßnahmen vorzunehmen. Als Grundlage hierfür kann das Fahrgastaufkommen der einzelnen Haltestellen dienen.

| Nr.   | Merkmal   | Haltestellenkategorie |      |      |
|---|---|-----------------------|------|------|
|   |   | I                     | II   | III  |
| 1   | Fahrplan an H-Stellenmast in geeigneter Höhe auch für Rollstuhlfahrer   | Ja                    | Ja   | Ja   |
| 2   | Haltestellennamen im H-Stellenschild  | Ja                    | Ja   | Kann |
| 3   | Fahrplantafel mit Information zu: Liniennummer, H-Stellennamen, Fahrplan, Liniennetzplan, Tarifinformation, Umgebungsplan | Ja                    | Kann | Nein |
| 3   | Dynamische Fahrgast Information (optisch)   | Ja                    | Soll | Nein |
| 4   | Dynamische Fahrgast Information (akustisch)   | Ja                    | Soll | Nein |
| 5   | Sitzgelegenheit <sup>*)</sup>   | Ja                    | Ja   | Kann |
| 6   | Wetterschutz / Wartehäuschen <sup>*)</sup>  | Ja                    | Ja   | Kann |
| 7   | Beleuchtung   | Ja                    | Ja   | Kann |
| 8   | Hochbordkantsteine  | Ja                    | Ja   | Kann |
| 9   | Taktils Leitsystem (Blindentaststeine)  | Ja                    | Ja   | Kann |
| 10  | öffentl. WC   | Soll                  | Kann | Nein |
| 11  | Papierkorb  | Ja                    | Ja   | Kann |
| 12  | Fahrradabstellplätze  | Ja                    | Soll | Kann |
| 13  | barrierefreie Zuwegung  | Ja                    | Ja   | Kann |
| 14  | Kurzzeitparkplätze ("Kiss & Ride")  | Kann                  | Kann | Nein |
| 15  | Langzeitparkplätze ("Park & Ride")  | Kann                  | Nein | Nein |
| *) nicht bei den letzten drei Haltestellen in Richtung einer Endhaltestelle |   |                       |      |      |

Haltestellen der Kategorie I und II sind dabei vollständig barrierefrei auszubauen. Dabei wird unterstellt, dass Kategorie I nicht nur von der Ausstattung oberhalb der Kat. II angesiedelt ist, sondern auch bis zum Jahr 2022 auszubauen ist.

Zur Kategorie I gehören empfehlungsgemäß folgende wichtige Haltestellen-Standorte:

Diese sind:

- Ahrensbök, ZOB,
- Bad Schwartau, ZOB,
- Eutin ZOB/Bahnhof,
- Eutin Am Stadtgraben,
- Grömitz, Markt ,
- Heiligenhafen, Wilhelmsplatz,
- Kellenhusen, ZOB,
- Malente, Markt,
- Neukirchen, ZOB,
- Neustadt, ZOB/Bahnhof,
- Neustadt, Markt,
- Oldenburg, ZOB/Bahnhof,
- Oldenburg, Markt,
- Timmendorfer Strand, ZOB,
- Großenbrode, Bahnhof
- Lensahn, Kirche
- Burg, Niendorfer Platz

Die übrigen untersuchten Haltestellen gehören zu Kat. II. Diese beinhalten 280 Bussteige bzw. Masten.

In die Kat. III fallen die nicht untersuchten verbleibenden ca. 740 H-Stellen im Kreis Ostholstein.

An den zentralen Verknüpfungspunkten, wie z.B. dem Bahnhof Eutin ist die Einrichtung von dynamischen Fahrtanzeigern, z.B. mit Anzeige der Abfahrt und von Verspätungen ebenso sinnvoll wie die Schaffung von Möglichkeiten zum sicheren Abstellen von Fahrrädern.

Die für die Haltestelleninfrastruktur zuständigen Kommunen sollen für die Notwendigkeit des barrierefreien Ausbaus sensibilisiert und bei Bedarf beraten werden.

## **14. Marketing**

Wie dargestellt, erfolgt ein vergleichsweise zurückhaltendes (Produkt-)Marketing gegenwärtig im Wesentlichen durch die Verkehrsunternehmen. Der Kreis Ostholstein sieht die Verantwortung hierfür auch zukünftig vorrangig bei den Unternehmen.

Die Integration der Marketingmaßnahmen in die landesweite Dachkampagne „NAH.SH“ sollte fortgeführt und im Hinblick auf eine eindeutige Assoziierbarkeit mit dem Nahverkehr deutlich weiterentwickelt werden.

Dabei sollte sich nicht auf die reine Produktwerbung beschränkt werden; vielmehr ist es erforderlich auch das ÖPNV-Gesamtsystem zielgruppenorientiert stärker in den Mittelpunkt von Marketingstrategien zu rücken.

## 15. Serviceangebote

Die vom Land Schleswig-Holstein betriebene elektronische Fahrplanauskunft hat sich der Vergangenheit bewährt. Das von allen Aufgabenträgern gemeinsam finanzierte System ist zwischenzeitlich in das Internetangebot [www.NAH.SH](http://www.NAH.SH) integriert worden.

In allen Fahrplänen sind künftig die Fahrten, die verlässlich mit Niederflur oder Low-Entry-Fahrzeugen gefahren werden, besonders zu kennzeichnen.

Es ist zudem ein unternehmensunabhängiges Layout anzustreben. Sinnvoll wäre auch die Entwicklung eines landesweit einheitlichen Layouts unter Verwendung der Dachmarke „NAH.SH“.

## 16. Organisation

Bereits seit der Erarbeitung des Konzeptes zum Schleswig-Holstein Tarif wird das Thema Organisation zwischen dem Land und Aufgabenträgern anhaltend diskutiert. Während einige Kreise zur Wahrnehmung der Aufgabenträgerschaft eigene Gesellschaften gegründet haben, wie z.B. die Kreise Segeberg und Pinneberg, hat der Kreis Ostholstein seine bisherige Struktur beibehalten.

Die Aufgabenträgerschaft wird nach wie vor von der Verwaltung (Fachdienst Regionale Planung) wahrgenommen. Im Bedarfsfall, z.B. bei der Durchführung der Ausschreibung wird sich externer Fachkompetenz bedient.

Nach intensiver Diskussion haben das Land Schleswig-Holstein und die Kreise und kreisfreien Städte im Jahr 2014 die Nahverkehrsverbund Schleswig-Holstein GmbH (NAH.SH GmbH) gegründet.

Die Ziele des Verbundes sind vor allem:

- Stärkung der Aufgabenträgerposition
- Vereinheitlichung des Auftretts des Gesamtsystems ÖPNV

Die nicht im HVV organisierten Kreise und kreisfreien Städte erhalten vom Land Schleswig-Holstein jährlich je 50.000 €, die sie als Gesellschafteranteil zur Finanzierung der NAH.SH GmbH zur Verfügung stellen.

## 17. Finanzierung

Der Kreis Ostholstein beabsichtigt, den ÖPNV im Rahmen seiner Möglichkeiten weiter zu fördern und auszubauen, wobei diesen Bestrebungen aufgrund der allgemein schwierigen Haushaltsslage enge Grenzen gesetzt sind. Gerade die weitreichenden Änderungen der Schulstruktur als auch die erheblichen Kostensprünge bei Personal und Kraftstoff stellen die Aufgabenträger landesweit vor erhebliche Herausforderungen.

Es ist davon auszugehen, dass der Aufwand für die Aufrechterhaltung der heutigen Standards jährlich um 3,5 Prozent steigen wird. Dabei ist es unumgänglich schwach bzw. gar nicht nachgefragte Leistungen einzustellen, um an anderer Stelle bestehende Bedarfe befriedigen zu können.

Vor diesem Hintergrund stellt sich die Tatsache, dass die vom Kommunalisierungsmittel, die die Aufgabenträger vom Land ohne jegliche Dynamisierung erhalten, effektiv als Mittelkürzung dar.

Bedauerlicherweise sind – von einigen Einzelmaßnahmen abgesehen - die Möglichkeiten, durch Effizienzsteigerung zu einer Erhöhung der Wirtschaftlichkeit des Gesamtsystems ÖPNV zu gelangen, zwischenzeitlich ausgeschöpft.

Auch die bisher durchgeführten wettbewerblichen Vergaben haben diesbezüglich keine positiven Effekte erzielen können, da es im straßengebundenen ÖPNV bislang nur ein eingeschränktes Marktgeschehen gibt.

Aus den vorgenannten Gründen wird sich künftig eine stärkere Kostenbeteiligung der Kommunen voraussichtlich nicht vermeiden lassen.

Diese wie auch eine Reihe von Kurbetrieben haben sich in der Vergangenheit an den Kosten für den Ausbau des ÖPNV, z.B. für die Durchführung des AnrufBusses, für StadtBus-Verkehre oder als Ausgleich für die Rabattierung von Fahrscheinen für OstseeCard-Inhaber beteiligt.

Entsprechend einer im Jahr 2013 durchgeführten Umfrage stellen sich die Ausgaben der Kommunen außerhalb der Schülerbeförderung wie folgt dar:

| Jahr         | 2007         | 2008         | 2009         | 2010         | 2011         | Summe          |
|--------------|--------------|--------------|--------------|--------------|--------------|----------------|
| Aufwendungen | 389.389,01 € | 447.337,92 € | 418.663,51 € | 401.802,47 € | 306.778,46 € | 1.963.971,36 € |

### 17.1. Investitionen in die öffentliche Infrastruktur des ÖPNV

Bis zum Jahr 2007 erfolgte eine Bezuschussung systemgerechter Haltestellen in Höhe von bis zu 75 Prozent der zusätzlichen Kosten. Von dieser Fördermöglichkeit hat eine Vielzahl von Kommunen im Kreisgebiet Gebrauch gemacht.

Aufgrund zunehmenden Kostendrucks bei der Erbringung von Fahrleistungen erfolgt derzeit keine Förderung mehr durch den Kreis Ostholstein. Vielmehr sollen die vorhandenen Mittel weiterhin für die Finanzierung von Fahrleistungen verwendet werden.

Die Stadt Eutin beabsichtigt, den ZOB am Eutiner Bahnhof bis zum Jahr 2016 zu modernisieren. Die Gemeinde Scharbeutz beabsichtigt den Ausbau der zentralen Bushaltestelle in Bahnhofsnähe. Der Kreis Ostholstein begrüßt diese Vorhaben und unterstützt bei Bedarf beratend.

Als sinnvolle Maßnahmen könnten im Einzelfall auch Busbeschleunigungen gelten (z.B. in Stockelsdorf).

Ob und inwieweit von weiteren Kommunen bzw. den Straßenbulasträgern Investitionen in die Haltestelleninfrastruktur geplant sind, ist nicht bekannt.

## **18. Fortführung wettbewerblicher Vergabeverfahren**

Die Bildung von Linienbündeln stellte bei der Aufstellung des Zweiten RNVP im Jahr 2004 die Grundlage für einen geordneten Übergang in die wettbewerbliche Vergabe von ÖPNV-Leistungen dar. Zwischen 2010 und 2012 wurden die drei Linienbündel im Rahmen europaweiter Ausschreibungen vergeben. Nicht Bestandteil der Linienbündel des Kreises Ostholstein sind sämtliche Linien des Stadtverkehrs Lübeck sowie die Linie 40 der Lübeck-Travemünder Verkehrsgesellschaft mbH.

Voraussetzung für die Bildung von Linienbündeln war eine Harmonisierung der Konzessionslaufzeiten, deren Grundlage ebenfalls mit dem Zweiten RNVP geschaffen worden ist. Die Zugehörigkeit der Linien zu den einzelnen Bündeln ist in Kapitel 2.2 dargestellt.

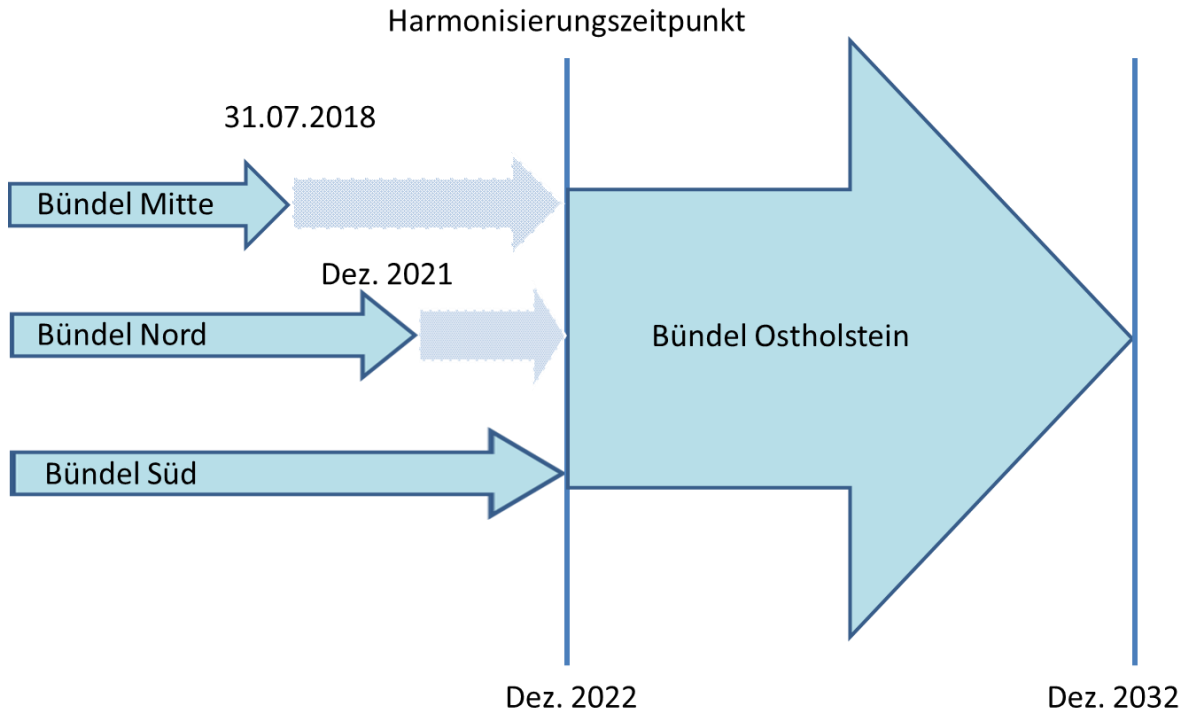
Aufgrund der mit den bisher durchgeführten Verfahren gemachten Erfahrungen soll eine Zusammenführung der drei Linienbündel zu einem Gesamtnetz „Kreis Ostholstein“ erfolgen. Aus Sicht des Kreises würde dies die Nutzung von vielen Synergien in betrieblicher, organisatorischer, verwaltungstechnischer und damit auch finanzieller Hinsicht mit sich bringen.

Zudem ist festzustellen, dass kleinere Unternehmen, denen der bisherige Zuschnitt der Bündel eigentlich hätte entgegenkommen sollen, derzeit nicht mehr am Markt vertreten sind.

Ein Interesse von außerhalb Schleswig-Holsteins agierenden Unternehmen war bei den bisherigen Ausschreibungen nicht vorhanden. Es ist nicht zu erwarten, dass sich an dieser Situation zukünftig etwas ändern wird.

Die künftigen Ausschreibungen sollen ausnahmslos konstruktiv erfolgen, d.h. die Fahrplanangebote sollen den zum Ausschreibungszeitpunkt bestehenden Status quo widerspiegeln. Dadurch, dass in den bestehenden und künftigen Verkehrsverträgen Regelungen zur Anpassung der Fahrpläne enthalten sind, bzw. sein werden, hat der Kreis gleichwohl permanent die Möglichkeit, innerhalb der Vertragslaufzeiten das Angebot an sich ändernde Bedarfslagen anzupassen.

Die Ausschreibung des Bündels Kreis Ostholstein soll zum Fahrplanwechsel im Dezember 2022 erfolgen. Die Konzessionslaufzeiten der Linien der einzelnen Bündel sind daher entsprechend zu harmonisieren.



**Abbildung 22: Konzessionslaufzeiten und Harmonisierungszeitpunkt**

Die Linie 5817 (Gronenberg - Scharbeutz) soll in das Linienbündel integriert werden. Die überwiegend im Rahmen des Schülerverkehrs verkehrenden Linien 7720, 7721 und 7722, die aus dem Kreis Segeberg in den Kreis Ostholstein hineinführen, werden in Abstimmung mit dem Kreis Segeberg in dem dortigen Linienbündel belassen.

Die überregionalen Linie 4000 (Eckernförde, Malente, Eutin > Berlin) als auch die Linie 5810 (Shuttleverkehr Lenster Strand -Grömitz) und die Linie 7650 (SchnellBus Lübeck - Bad Segeberg) sind ebenfalls nicht Bestandteile der Linienbündel des Kreises Ostholstein.

Inwieweit die Linie 5400 (AnrufBus im nördlichen Kreisgebiet) in das Linienbündel integriert wird oder gesondert auszuschreiben sein wird, soll im Rahmen der weiteren Projektierung entschieden werden.

Sofern im Einzelfall die Beantragung neuer Liniengenehmigungen erforderlich wird, sollen sich deren Laufzeiten ebenfalls am dargestellten Zeitplan orientieren.

Die Konzession für die Linie 5810 (Lenster Strand – Grömitz) wird als reiner Saisonalverkehr nur jeweils mit einer kurzen Laufzeit beantragt und daher keinem der Linienbündel zugeordnet. Eine nachträgliche Zuordnung zum Bündel Nord ist möglich, wenn für diese Linie eine längerfristige Genehmigung im Rahmen des Linienbündels gewünscht wird.



## 19. Zusammenstellung der dargestellten Maßnahmen

Die in den vorangegangenen Kapiteln des Entwicklungsteils dargestellten Maßnahmen werden nachfolgend noch einmal übersichtlich zusammengestellt.

| Kapitel | Thema  | Maßnahme   | Bemerkung  |
|---------|--|--|--|
| 13.3    | Barrierefreiheit/Anforderungen an Haltestellen | Sensibilisierung/Beratung der für die Haltestelleninfrastruktur zuständigen Kommunen   |  |
| 14      | Marketing                                      | Weiterentwicklung der Dachmarke NAH.SH   | Landesweite Abstimmung erforderlich              |
| 15      | Serviceangebote                                | Entwicklung eines einheitlichen Fahrplan-Layouts.<br>Kennzeichnung von Fahrten, in denen Niederflurfahrzeuge eingesetzt werden | Landesweite Abstimmung erforderlich              |
| 16      | Organisation                                   | Beteiligung an der Nahverkehr Schleswig-Holstein GmbH als Gesellschafter   |  |
| 17.1    | Investition in die öffentliche Infrastruktur   | Ausbau des ZOB in Eutin.<br>Begleitende Beratung des Maßnahmenträgers  | Maßnahmenträger ist die Stadt Eutin              |
| 18      | Wettbewerbliche Vergabe                        | Fortführung wettbewerblicher Vergaben. Dabei Zusammenführung der ehemaligen Bündel Nord, Mitte, Süd zu einem Bündel.           | Harmonisierung der Linienlaufzeiten erforderlich |

# ANHANG 1

## Liniensteckbriefe der Linien in den Linienbündeln Nord, Mitte, Süd des Kreises Ostholstein sowie Linien der Stadtverkehr Lübeck GmbH, die das ostholsteinische Kreisgebiet berühren

**-Darstellung auf Basis der Jahresfahrpläne 2013 und 2014-**

### Verwendete Abkürzungen:

|       |   |                                    |
|-------|---|------------------------------------|
| FT    | : | Ferientage                         |
| ST    | : | Schultage                          |
| Mo-Fr | : | montags bis Freitags               |
| Sa    | : | samstags                           |
| So    | : | sonntags                           |
| 7/7   | : | 7 Hin- und 7 Rückfahrten           |
| +     | : | Bedienung vorhanden                |
| -     | : | Bedienung nicht vorhanden          |
| (+)   | : | eingeschränkte Bedienung vorhanden |

## Liniensteckbrief Linie 1

### Groß Parin - Bad Schwartau - Lübeck ZOB/HBf - Hochschulstadtteil

**Verkehrsunternehmen :** Stadtverkehr Lübeck GmbH

#### Bedienungskonzept:

| Anzahl Fahrten:               | Zeitfenster:   | Wochentage: | Schulzeiten/<br>Ferien: | Schulzeiten      |
|-------------------------------|----------------|-------------|-------------------------|------------------|
| Gr. Parin- Bad Schwartau/ZOB: | 06:00-08:00: + | Mo-Fr : +   | <b>Ferien:</b>          | 1. Stunde: +     |
| Mo-Fr an ST/FT:               | 09:00-10:00: + | Sa : +      | Schulzeit: +            | 2. Stunde: +     |
| 25/25                         | 11:00-12:30: + |             | Ferien : +              | 4.-10. Stunde: + |
| Sa: 18/18                     | 12:30-16:00: + | So : +      |                         |                  |
| So: 17/17                     | 17:00-19:00: + |             |                         |                  |
|                               |                |             |                         |                  |
| Bad Schwartau - Lübeck:       |                |             |                         |                  |
| Mo-Fr an ST/FT:               |                |             |                         |                  |
| 50/50                         |                |             |                         |                  |
| Sa: 33/33                     |                |             |                         |                  |
| So 32/32                      |                |             |                         |                  |

#### Verknüpfungen:

|          |  |
|----------|--|
| Bus/Bahn | Keine Anbindung des Bahnhofs   |
| Bus /Bus | Verknüpfung in Bad Schwartau/ZOB: Anschlüsse an andere Stadtverkehrslinien mit kurzen Übergangszeiten (z.B. nach Stockelsdorf oder Travemünde) |

#### Besonderheiten:

- 30 Minuten-Takt in der HVZ auf 15 Minuten-Takt verdichtet
- Durch dichten Takt gute Bedienung der Schulen
- Aus Richtung Lübeck endet ein Großteil der Fahrten in Bad Schwartau am Leibnitzgymnasium
- Kaum Einschränkung der Leistung während des Wochenendes
- Einsatz des Linientaxis führt an den Wochenenden zur Brechung der Fahrten in Bad Schwartau/ZOB
- Nicht alle Haltestellen im Fahrplanheft dargestellt
- Bedeutung v.a. für Pendler, Schüler, „Jedermannverkehr“

#### Maßnahmen:

Keine vorgeschlagen

## Liniensteckbrief Linie 2

**Ravensbusch - Bauernweg (-ZOB/Hbf) - Krankenhaus Süd - Sudetenstraße/Bornkamp**

**Verkehrsunternehmen :** Stadtverkehr Lübeck GmbH

### Bedienungskonzept:

| Anzahl Fahrten:          | Zeitfenster:                                       | Wochentage:         | Schulzeiten/<br>Ferien:    | Schulzeiten                  |
|--------------------------|--|---------------------|----------------------------|------------------------------|
| Mo-Fr an ST/FT:<br>35/35 | 06:00-08:00: +<br>09:00-10:00: +                   | Mo-Fr : +<br>Sa : + | Schulzeit: +<br>Ferien : + | 1. Stunde: +<br>2. Stunde: + |
| Sa: 34/34<br>So: 17/17   | 11:00-12:30: +<br>12:30-16:00: +<br>17:00-19:00: + | So : +              |                            | 4.-10. Stunde: +             |

### Verknüpfungen:

|          |   |
|----------|---|
| Bus/Bahn | Keine Anbindung eines Bahnhofs im Kreis Ostholstein.<br>In Lübeck/ZOB/Hbf vielfältige Umstiegsmöglichkeiten                         |
| Bus /Bus | Stockelsdorf, Rathausmarkt: Regelmäßige Anschlüsse an die Linie 9 in beide Richtungen sowie an die Linie 5912 (Ahrensböök – Lübeck) |

### Besonderheiten:

- Durch den 30-Miuten-Takt gute Bedienung der Schulen, soweit diese nicht durch andere Linien bedient werden
- Nicht alle Haltestellen im Fahrplanheft dargestellt
- Bedeutung v.a. für Pendler, Schüler, „Jedermannverkehr“
- 

### Maßnahmen:

Keine vorgeschlagen

## Liniensteckbrief Linie 7

**Bad Schwartau - Vorwerker Friedhof (-ZOB/Hbf- Sandstraße - Genin - Moor-  
garten/Kl. Wesenberg)**

**Verkehrsunternehmen :** Stadtverkehr Lübeck GmbH

### Bedienungskonzept:

| Anzahl Fahrten:          | Zeitfenster:                                       | Wochentage:                   | Schulzeiten/<br>Ferien:    | Schulzeiten                                      |
|--------------------------|--|-------------------------------|----------------------------|--|
| Mo-Fr an ST/FT:<br>50/50 | 06:00-08:00: +<br>09:00-10:00: +                   | Mo-Fr : +<br>Sa : +<br>So : + | Schulzeit: +<br>Ferien : + | 1. Stunde: +<br>2. Stunde: +<br>4.-10. Stunde: + |
| Sa: 36/36<br>So: 34/34   | 11:00-12:30: +<br>12:30-16:00: +<br>17:00-19:00: + |                               |                            |  |

### Verknüpfungen:

|          |  |
|----------|--|
| Bus/Bahn | Keine Anbindung eines Bahnhofs im Kreis Ostholstein.<br>In Lübeck/ZOB/Hbf vielfältige Umstiegsmöglichkeiten                    |
| Bus /Bus | Bad Schwartau/ZOB: Regelmäßige Anschlüsse an Linien des Stadtver-<br>kehr Lübeck sowie an die Linie 5951 (Ahrensböök – Lübeck) |

### Besonderheiten:

- 30 Minuten-Takt in der HVZ auf 15 Minuten-Takt verdichtet
- Nicht alle Haltestellen im Fahrplanheft dargestellt
- Moderate Einschränkung der Leistung während des Wochenendes
- Bedeutung v.a. für Pendler, Schüler, „Jedermannverkehr“
- 

### Maßnahmen:

Keine vorgeschlagen

## Liniensteckbrief Linie 9

**Bad Schwartau - Stockelsdorf - ZOB/Hbf - Sandstraße - Universitätsklinikum - Grillenweg**

**Verkehrsunternehmen :** Stadtverkehr Lübeck GmbH

### Bedienungskonzept:

| Anzahl Fahrten:        | Zeitfenster:                     | Wochentage:                   | Schulzeiten/<br>Ferien:    | Schulzeiten                                      |
|------------------------|----------------------------------|-------------------------------|----------------------------|--|
| Mo-Fr an ST:<br>45/45  | 06:00-08:00: +<br>09:00-10:00: + | Mo-Fr : +<br>Sa : +<br>So : + | Schulzeit: +<br>Ferien : + | 1. Stunde: +<br>2. Stunde: +<br>4.-10. Stunde: + |
| Mo-Fr an FT:<br>45/45  | 11:00-12:30: +<br>12:30-16:00: + |                               |                            |  |
| Sa: 31/31<br>So: 31/31 | 17:00-19:00: +                   |                               |                            |  |

### Verknüpfungen:

|          |  |
|----------|--|
| Bus/Bahn | Keine Anbindung eines Bahnhofs im Kreis Ostholstein.<br>In Lübeck/ZOB/Hbf vielfältige Umstiegsmöglichkeiten  |
| Bus /Bus | Bad Schwartau/ZOB: Regelmäßige Anschlüsse an Linien des Stadtverkehrs Lübeck sowie an die Linie 5951 (Ahrensböck – Lübeck)<br><br>Stockelsdorf/Rathausmarkt: (regelmäßiger) Anschluss an die Stadtverkehrslinie 2 und die Linie 5912 (Lübeck-Ahrensböck) |

### Besonderheiten:

- 30 Minuten-Takt in der HVZ auf 15 Minuten-Takt verdichtet
- Keine Einschränkung der Fahrleistungen an Ferientagen
- Nicht alle Haltestellen im Fahrplanheft dargestellt
- Moderate Einschränkung der Leistung während des Wochenendes
- Bedeutung v.a. für Pendler, Schüler, „Jedermannverkehr“
- 

### Maßnahmen:

Keine vorgeschlagen

## Liniensteckbrief Linie 10

**Sereetz/Am Rugenberg - Bad Schwartau - Lübeck/ZOB (-Wahmstraße - Gustav Radbruch-Platz -Wesloer Brücke)**

**Verkehrsunternehmen :** Stadtverkehr Lübeck GmbH

### Bedienungskonzept:

| Anzahl Fahrten:          | Zeitfenster:                                       | Wochentage:                   | Schulzeiten/<br>Ferien:    | Schulzeiten                                      |
|--------------------------|--|-------------------------------|----------------------------|--|
| Mo-Fr an ST/FT:<br>35/35 | 06:00-08:00: +<br>09:00-10:00: +                   | Mo-Fr : +<br>Sa : +<br>So : + | Schulzeit: +<br>Ferien : + | 1. Stunde: +<br>2. Stunde: +<br>4.-10. Stunde: + |
| Sa: 32/32<br>So: 30/30   | 11:00-12:30: +<br>12:30-16:00: +<br>17:00-19:00: + |                               |                            |  |

### Verknüpfungen:

|          |   |
|----------|---|
| Bus/Bahn | Keine Anbindung eines Bahnhofs im Kreis Ostholstein.<br>In Bad Schwartau vielfältige Umstiegsmöglichkeiten zu den Regionalzügen                               |
| Bus /Bus | Bad Schwartau/ZOB: Regelmäßige Anschlüsse an Linien des Stadtverkehrs Lübeck sowie an die Linie 5951 (Richtung Timmendorfer Strand); Umstiegszeiten variieren |

### Besonderheiten:

- 30 Minuten-Takt auch am Wochenende
- Nicht alle Haltestellen im Fahrplanheft dargestellt
- Keine Einschränkung der Leistung während des Wochenendes und während der Ferienzeit
- Zwischen Bahnhof Bad Schwartau und Bad Schwartau/ZOB Mo bis So abends 3 Fahrten als Anruf-Sammel-Taxi mit 30 Minuten Voranmeldezeit
- Bedeutung v.a. für Pendler, Schüler, „Jedermannverkehr“
- 

### Maßnahmen:

Keine vorgeschlagen

## Liniensteckbrief Linie 17

**Bad Schwartau - Stockelsdorf- Lübeck/ZOB- Sandstraße - Universitätsklinikum**

**Verkehrsunternehmen** : Stadtverkehr Lübeck GmbH

### Bedienungskonzept:

| Anzahl Fahrten:  | Zeitfenster:   | Wochentage: | Schulzeiten/<br>Ferien: | Schulzeiten      |
|------------------|----------------|-------------|-------------------------|------------------|
| Mo-Fr an ST: 2/1 | 06:00-08:00: + | Mo-Fr : +   | Ferien: +               | 1. Stunde: +     |
| FT: 0            | 09:00-10:00: - | Sa : -      | Schulzeit: +            | 2. Stunde: -     |
| Sa: 0            | 11:00-12:30: - | So : -      | Ferien : -              | 4.-10. Stunde: - |
| So: 0            | 12:30-16:00: - |             |                         |                  |
|                  | 17:00-19:00: - |             |                         |                  |

### Verknüpfungen:

|          |  |
|----------|--|
| Bus/Bahn | Keine Anbindung eines Bahnhofs im Kreis Ostholstein. |
| Bus /Bus | Keine Anschlüsse                                     |

### Besonderheiten:

- Bedeutung v.a. für Schüler
- Keine Vertaktung
- 

### Maßnahmen:

Keine vorgeschlagen



## Liniensteckbrief Linie 18

### Rensefeld - Bad Schwartau

**Verkehrsunternehmen** : Stadtverkehr Lübeck GmbH

### Bedienungskonzept:

| Anzahl Fahrten:        | Zeitfenster:                                       | Wochentage:                   | Schulzeiten/<br>Ferien:               | Schulzeiten                                      |
|------------------------|--|-------------------------------|---------------------------------------|--|
| Mo-Fr an ST/FT:<br>7/7 | 06:00-08:00: +<br>09:00-10:00: -                   | Mo-Fr : +<br>Sa : -<br>So : - | Ferien:<br>Schulzeit: +<br>Ferien : + | 1. Stunde: +<br>2. Stunde: -<br>4.-10. Stunde: + |
| Sa: 0/0<br>So: 0/0     | 11:00-12:30: -<br>12:30-16:00: +<br>17:00-19:00: - |                               |                                       |  |

### Verknüpfungen:

|          |  |
|----------|--|
| Bus/Bahn | Keine Anbindung eines Bahnhofs im Kreis Ostholstein.                         |
| Bus /Bus | Bad Schwartau/Eutiner Ring und ZOB: Anschluss an Stadtverkehrslinien möglich |

### Besonderheiten:

- Außerhalb der Morgenspitze im 60-Minuten-Takt
- Bedienung als Linientaxi
- Teilweise Schulverkehrsbedienung
- Bedeutung v.a. für Pendler, (Schüler)

### Maßnahmen:

Keine vorgeschlagen

## Liniensteckbrief Linie 33

**Bad Schwartau - Sereetz (-Dänischburg - Siems - Kücknitz - Travemünde)**

**Verkehrsunternehmen :** Stadtverkehr Lübeck GmbH

### Bedienungskonzept:

| Anzahl Fahrten:          | Zeitfenster:                                       | Wochentage:         | Schulzeiten/<br>Ferien:               | Schulzeiten                  |
|--------------------------|--|---------------------|---------------------------------------|------------------------------|
| Mo-Fr an ST/FT:<br>26/26 | 06:00-08:00: +<br>09:00-10:00: +                   | Mo-Fr : +<br>Sa : + | Ferien:<br>Schulzeit: +<br>Ferien : + | 1. Stunde: +<br>2. Stunde: + |
| Sa: 17/17<br>So: 14/14   | 11:00-12:30: +<br>12:30-16:00: +<br>17:00-19:00: + | So : +              |                                       | 4.-10. Stunde: +             |

### Verknüpfungen:

|          |  |
|----------|--|
| Bus/Bahn | Keine Anbindung eines Bahnhofs im Kreis Ostholstein.   |
| Bus /Bus | Sereetz/Mühlenstraße: Regelmäßige Verknüpfung mit Stadtverkehrslinie 10 möglich; Umstiegszeiten nicht optimiert<br>Bad Schwartau/ZOB: Mehrere Verknüpfungen mit den Stadtverkehrslinien 1,7,9 und 10 in Richtung der Lübecker Innenstadt |

### Besonderheiten:

- Verkehrt im 30-Minuten-Takt, in den Tagesrandlagen im 60-Minuten-Takt
- Keine Einschränkung des Verkehrs während der Ferien
- Stellt Verbindung von Bad Schwartau nach Travemünde her

### Maßnahmen:

Keine vorgeschlagen

## Liniensteckbrief Linie 40

**Lübeck/Hbf. -Travemünde - Timmendorfer Strand - Scharbeutz/Bf.**

**Verkehrsunternehmen :** Stadtverkehr Lübeck GmbH

### Bedienungskonzept:

| Anzahl Fahrten:          | Zeitfenster:                                       | Wochentage:         | Schulzeiten/<br>Ferien:               | Schulzeiten                  |
|--------------------------|--|---------------------|---------------------------------------|------------------------------|
| Mo-Fr an ST/FT:<br>15/15 | 06:00-08:00: +<br>09:00-10:00: +                   | Mo-Fr : +<br>Sa : + | Ferien:<br>Schulzeit: +<br>Ferien : + | 1. Stunde: +<br>2. Stunde: + |
| Sa: 13/13<br>So: 12/12   | 11:00-12:30: +<br>12:30-16:00: +<br>17:00-19:00: + | So : +              |                                       | 4.-10. Stunde: +             |

### Verknüpfungen:

|          |   |
|----------|---|
| Bus/Bahn | Anbindungen an die Züge in Timmendorfer Strand und Scharbeutz |
| Bus /Bus | Scharbeutz, Bahnhof: Anschluss an die Linie 5803 suboptimal   |

### Besonderheiten:

- Übernimmt auch Schülerbeförderungsaufgaben für die Grundschule Niendorf
- Verkehrt im 60-Minuten-Takt zwischen Timmendorfer Strand und Travemünde
- Linienführung durch die Bäderorte ist v.a. im Sommer aufgrund verkehrlicher Situation verspätungsanfällig
- Umstieg auf die Linie 5803 (Scharbeutz – Neustadt) suboptimal
- Bedeutung v.a. für Pendler, Schüler, „Jedermannverkehr“, Touristen
- 

### Maßnahmen:

Sofern betrieblich möglich Umstieg auf die 5803 in Scharbeutz/Bf. verbessern

**Liniensteckbrief Linie 4310**

**Kiel-Lütjenburg - Kaköhl - Oldenburg (Nur Abschnitt Kaköhl - Oldenburg)**

**Verkehrsunternehmen** : Autokraft GmbH

**Bedienungskonzept:**

| <b>Anzahl Fahrten:</b>   | <b>Zeitfenster:</b>  | <b>Wochentage:</b>            | <b>Schulzeiten/<br/>Ferien:</b>              | <b>Schulzeiten</b>   |
|--|--|-------------------------------|--|--|
| Abschnitt über<br>Weißenhäuser<br>Strand:<br>Mo-Fr an S und<br>FT: 12/12<br>Sa: 3/3<br>So: 2/2 | 06:00-08:00: +<br>09:00-10:00: +<br>11:00-12:30: +<br>12:30-16:00: +<br>17:00-19:00: + | Mo-Fr : +<br>Sa : +<br>So : + | <b>Ferien:</b><br>Schulzeit: +<br>Ferien : + | 1. Stunde: +<br>2. Stunde: +<br>4. Stunde: +<br>5. Stunde: +<br>6. Stunde: +<br>7., 8.Stunde: +<br>9. Stunde: +<br>10. Stunde: + |
| Abschnitt über<br>Lensahn:<br>Mo-Fr an ST und<br>FT: 5<br>Sa: 1<br>So: 0                       |  |                               |  |  |

**Verknüpfungen:**

|          |  |
|----------|--|
| Bus/Bahn | Zahlreiche (unsystematische) Übergänge auf RB und EC/IC/ICE auch nach Kopenhagen   |
| Bus /Bus | Oldenburg Markt: Regelmäßige Übergänge Richtung Heiligenhafen/Fehmarn auf die Linie 5804 und 5811 mit einer Lücke zwischen 07:30 Uhr und 10:00 Uhr.<br>Lensahn: Diverse Übergänge insbesondere auf die 5804 aber auch auf die 5600 und 5601 möglich. |

**Besonderheiten:**

- Bedeutung für den Schülerverkehr sowie für den Jedermannverkehr
- Am Sonntag wird eine Fahrt bis Heiligenhafen durchgebunden
- Aufgrund unterschiedlicher Linienverläufe werden die einzelnen Regionen unterschiedlich bedient.

**Maßnahmen:**

Keine vorgeschlagen

**Liniensteckbrief Linie 5502**

**Eutin/Am Stadtgraben - Fissau -Sibbersdorf/Ortsmitte**

**Verkehrsunternehmen** : Rohde Verkehrsbetriebe mbH

**Bedienungskonzept:**

| <b>Anzahl Fahrten:</b>   | <b>Zeitfenster:</b>  | <b>Wochentage:</b>            | <b>Schulzeiten/<br/>Ferien:</b>       | <b>Schulzeiten</b>                               |
|--|--|-------------------------------|---------------------------------------|--|
| Abschnitt Eutin –<br>Sibbersdorf:                                    | 06:00-08:00: +<br>09:00-10:00: +<br>11:00-12:30: +<br>12:30-16:00: +<br>17:00-19:00: + | Mo-Fr : +<br>Sa : +<br>So : + | Ferien:<br>Schulzeit: +<br>Ferien : + | 1. Stunde: +<br>2. Stunde: +<br>4.-10. Stunde: + |
| Mo-Fr an ST:<br>10/13<br>Mo-Fr an FT:<br>10/10<br>Sa: 5/5<br>So: 4/4 |  |                               |                                       |  |
| Abschnitt Eutin –<br>Hubertushöh:                                    |  |                               |                                       |  |
| Mo-Fr an ST und<br>FT:<br>5/5<br>Sa: 2/3<br>So: 2/2                  |  |                               |                                       |  |

**Verknüpfungen:**

|          |  |
|----------|--|
| Bus/Bahn | Bahnhof Eutin: Taktknoten, gute Anschlüsse an Züge in Richtung Kiel und Lübeck; Umstiegszeiten zwischen 5 und 10 Minuten                   |
| Bus /Bus | Eutin ZOB/Bahnhof: Umstiege in die Stadtverkehrslinien zur vollen Stunde, kein Anschluss an Linie 5518 (Eutin-Neustadt-Pelzerhaken-Rettin) |

**Besonderheiten:**

- Keine durchgängige Vertaktung
- Am Wochenende wird die Leistung als Anruf-Linien-Fahrt (ALFA) erbracht
- Bedeutung v.a. für Pendler, „Jedermannverkehr“

**Maßnahmen:**

- Herstellung des Anschlusses an die Regionalbuslinie 5518 (Eutin-Neustadt-Pelzerhaken-Rettin)
- Laufende Überprüfung der Nachfrage bei den ALFA-Fahrten, ggfs. Einsparung.

## Liniensteckbrief Linie 5503

**Eutin/Am Stadtgraben - Malente, Bhf.**

**Verkehrsunternehmen :** Rohde Verkehrsbetriebe mbH

### Bedienungskonzept:

| Anzahl Fahrten:  | Zeitfenster:   | Wochentage: | Schulzeiten/<br>Ferien: | Schulzeiten      |
|------------------|----------------|-------------|-------------------------|------------------|
| Mo-Fr an ST: 9/8 | 06:00-08:00: + | Mo-Fr : +   | <b>Ferien:</b>          | 1. Stunde: +     |
| Mo-Fr an FT: 7/7 | 09:00-10:00: + | Sa : +      | Schulzeit: +            | 2. Stunde: -     |
| Sa: 0/0          | 11:00-12:30: + | So : +      | Ferien : +              | 4. Stunde: +     |
| So: 0/0          | 12:30-16:00: + |             |                         | 5. Stunde: +     |
|                  | 17:00-19:00: + |             |                         | 7. Stunde: +     |
|                  |                |             |                         | 8.-10. Stunde: - |

### Verknüpfungen:

|          |   |
|----------|---|
| Bus/Bahn | Bahnhof Eutin: Taktknoten, gute Anschlüsse an Züge in Richtung Kiel und Lübeck; Umstiegszeiten teilweise sehr kurz<br><br>Bahnhof Malente: guter Anschluss an Züge Richtung Plön/Kiel |
| Bus /Bus | Eutin ZOB/Bahnhof: Umstiege in die Stadtverkehrslinien in der Regel zur halben Stunde, zu den Linien 5504 und 5505 jeweils in eine Richtung kurze Übergänge                           |

### Besonderheiten:

- Am Wochenende wird die Leistung als Anruf-Linien-Fahrt (ALFA) erbracht
- Bedeutung v.a. für Pendler, „Jedermannverkehr“
- Teilweise Parallelverkehr zur Bahn
- Erschließungsfunktion des östlichen Ortsteils von Bad Malente-Gremsmühlen
- 

### Maßnahmen:

- Entzerrung der Anschlüsse an die übrigen Stadtverkehrslinien
- Laufende Überprüfung der Nachfrage bei den ALFA-Fahrten, ggfs. Einsparung.

## Liniensteckbrief Linie 5504

### Eutin/Am Stadtgraben (Ringlinie Priwall)

**Verkehrsunternehmen** : Rohde Verkehrsbetriebe mbH

#### Bedienungskonzept:

| Anzahl Fahrten:                         | Zeitfenster:                                       | Wochentage:                   | Schulzeiten/<br>Ferien:               | Schulzeiten                                      |
|---|--|-------------------------------|---------------------------------------|--|
| Mo-Fr an ST/FT:<br>7/8<br>(Ringverkehr) | 06:00-08:00: +<br>09:00-10:00: +<br>11:00-12:30: + | Mo-Fr : +<br>Sa : +<br>So : + | Ferien:<br>Schulzeit: +<br>Ferien : + | 1. Stunde: +<br>2. Stunde: +<br>4.-10. Stunde: + |
| Sa: 7 an ST/FT:<br>6/5                  | 12:30-16:00: +<br>17:00-19:00: +                   |                               |                                       |  |
| So: 3 an ST/FT:<br>4/3                  |  |                               |                                       |  |

#### Verknüpfungen:

|          |  |
|----------|--|
| Bus/Bahn | Bahnhof Eutin: Taktknoten, optimale Anschlüsse an Züge in Richtung Kiel und Lübeck   |
| Bus /Bus | Eutin ZOB/Bahnhof: Kurze Übergangszeiten zur Stadtverkehrslinie 5505 jedoch nicht zur 5502/5503, da längere Fahrzeiten (Anschlüsse jeweils nur in eine Richtung) |

#### Besonderheiten:

- Keine durchgängige Vertaktung
- Zweistündig alternierende Bedienung in beide Fahrtrichtungen
- Am Wochenende wird die Leistung als Anruf-Linien-Fahrt (ALFA) erbracht
- Morgens Bedienung alle halbe Stunde

#### Maßnahmen:

- Laufende Überprüfung der Nachfrage bei den ALFA-Fahrten, ggfs. Einsparung.



## Liniensteckbrief Linie 5505

### Eutin/Bahnhof -Famila

**Verkehrsunternehmen** : Rohde Verkehrsbetriebe mbH

### Bedienungskonzept:

| Anzahl Fahrten:  | Zeitfenster:                     | Wochentage:         | Schulzeiten/<br>Ferien:    | Schulzeiten                  |
|--|----------------------------------|---------------------|----------------------------|------------------------------|
| Mo-Fr an ST/FT:<br>15/15   | 06:00-08:00: +<br>09:00-10:00: + | Mo-Fr : +<br>Sa : + | Schulzeit: +<br>Ferien : + | 1. Stunde: +<br>2. Stunde: + |
| Sa an ST/FT: 6/6   | 11:00-12:30: +                   | So : +              |                            | 4.-10. Stunde: +             |
| So an ST/FT: 5/6   | 12:30-16:00: +<br>17:00-19:00: + |                     |                            |                              |
| Abschnitt Bahn-<br>hof-Sana-Klinik:<br>Mo-Fr an<br>ST/FT:5/5<br>Sa an ST/FT: 3/3<br>So an ST/FT: 0/0 |                                  |                     |                            |                              |

### Verknüpfungen:

|          |   |
|----------|---|
| Bus/Bahn | Bahnhof Eutin: Taktknoten, gute Anschlüsse an Züge in Richtung Kiel und Lübeck; Umstiegszeiten sehr kurz            |
| Bus /Bus | Eutin ZOB/Bahnhof: Kurze Übergänge zu der Stadtverkehrslinie 5504, zu den Linien 5502 und 5503 nur in eine Richtung |

### Besonderheiten:

- Stundentakt mit morgendlicher Verdichtung
- Linienabschnitt in Richtung Parkweg (3 Mal täglich) wegen mangelnder Nachfrage zum Dezember 2013 eingestellt
- Linienabschnitt Sana-Klinik zum Dezember 2013 neu eingeführt
- Bedeutung v.a. für Pendler, „Jedermannverkehr“
- Am Wochenende wird die Leistung als Anruf-Linien-Fahrt (ALFA) erbracht

### Maßnahmen:

- Entzerrung der Umstiegszeiten Bus/Bus und Bus/Bahn
- Laufende Überprüfung der Nachfrage bei den ALFA-Fahrten, ggfs. Einsparung.

**Liniensteckbrief Linie 5506**

**Eutin/Bahnhof - Sielbeck -Krummsee - Malente/Bahnhof**

**Verkehrsunternehmen** : Rohde Verkehrsbetriebe mbH

**Bedienungskonzept:**

| <b>Anzahl Fahrten:</b>                           | <b>Zeitfenster:</b>                                | <b>Wochentage:</b>            | <b>Schulzeiten/<br/>Ferien:</b> | <b>Schulzeiten</b>                               |
|--|--|-------------------------------|---------------------------------|--|
| Mo-Fr an ST/FT:<br>5/2                           | 06:00-08:00: +<br>09:00-10:00: +                   | Mo-Fr : +<br>Sa : +<br>So : + | Schulzeit: +<br>Ferien : +      | 1. Stunde: +<br>2. Stunde: +<br>4.-10. Stunde: + |
| Sa: 2/2 (nur<br>Krummsee-<br>Malente)<br>So: 0/0 | 11:00-12:30: -<br>12:30-16:00: -<br>17:00-19:00: - |                               |                                 |  |

**Verknüpfungen:**

|          |   |
|----------|---|
| Bus/Bahn | Bahnhof Eutin: Anschlüsse mit unterschiedlichen Übergangszeiten an Züge in Richtung Kiel und Lübeck |
| Bus /Bus | Keine Anschlüsse  |

**Besonderheiten:**

- Teilweise wird die Leistung als Anruf-Linien-Fahrt (ALFA) erbracht
- Bedeutung v.a. für Pendler, „Jedermannverkehr“
- 

- Laufende Überprüfung der Nachfrage bei den ALFA-Fahrten, ggfs. Einsparung.

## Liniensteckbrief Linie 5507

**Eutin/ZOB - Nüchel - Benz -Malkwitz -Sieversdorf - Neukirchen -Malente/Bhf.**

**Verkehrsunternehmen** : Rohde Verkehrsbetriebe mbH

### Bedienungskonzept:

| Anzahl Fahrten:  | Zeitfenster:                                       | Wochentage:                   | Schulzeiten<br>/Ferien:      | Schulzeiten                                      |
|--|--|-------------------------------|------------------------------|--|
| Mo-Fr an ST:<br>10/11                                    | 06:00-08:00: +<br>09:00-10:00: +                   | Mo-Fr : +<br>Sa : +<br>So : + | Schulzeit: +<br>Ferien : (+) | 1. Stunde: +<br>2. Stunde: +<br>4.-10. Stunde: + |
| Mo-Fr an FT: 4/3<br>Sa an ST/FT: 2/2<br>So an ST/FT: 2/2 | 11:00-12:30: +<br>12:30-16:00: +<br>17:00-19:00: + |                               |                              |  |

### Verknüpfungen:

|          |   |
|----------|---|
| Bus/Bahn | Bahnhof Eutin: Taktknoten, gute Anschlüsse an Züge in Richtung Kiel und Lübeck; Umstiegszeiten zwischen 5 und 10 Minuten<br><br>Bahnhof Malente: Anschlüsse in beide Richtungen vorhanden |
| Bus /Bus | Eutin/Fissau: Anschlüsse an ALFA-Fahrten<br>Dannau/Kreis Plön: Einige (zufällige) Anschlüsse an Linien der VKP  |

### Besonderheiten:

- Teilweise wird die Leistung als Anruf-Linien-Fahrt (ALFA) erbracht
- Bedeutung v.a. für Schüler
- Starke Einschränkung der Leistung während der Ferien
- Krummsee wird nicht von allen Fahrten bedient
- Anbindung für Berufstätige und Pendler aus Orten nördlich des Kellerssees unzureichend
- Anbindung der Ortschaft Dannau im Kreis Plön im Rahmen des Schülerverkehrs

### Maßnahmen:

- Ggfs. Einführung bedarfsgestützter Systeme für die nördliche Kellersseeregion
- Laufende Überprüfung der Nachfrage bei den vorhandenen ALFA-Fahrten, ggfs. Einsparung.

## Liniensteckbrief Linie 5508

**Eutin/Am Stadtgraben - Schönwalde - Lensahn - Oldenburg**

**Verkehrsunternehmen** : Rohde Verkehrsbetriebe mbH

### Bedienungskonzept:

| Anzahl Fahrten:     | Zeitfenster:     | Wochentage: | Schulzeiten/ Ferien: | Schulzeiten      |
|---------------------|------------------|-------------|----------------------|------------------|
| Eutin-Schönwalde:   | 06:00-08:00: +   | Mo-Fr : +   | Schulzeit: +         | 1. Stunde: +     |
| Mo-Fr an ST:        | 09:00-10:00: (+) | Sa : (+)    | Ferien : (+)         | 2. Stunde: +     |
| 12/13               | 11:00-12:30: (+) | So : (+)    |                      | 4.-10. Stunde: + |
| Mo-Fr an FT: 7/7    | 12:30-16:00: (+) |             |                      |                  |
| Sa: 3/4             | 17:00-19:00: +   |             |                      |                  |
| So: 3/4             |                  |             |                      |                  |
|                     |                  |             |                      |                  |
| Schönwalde-Lensahn: |                  |             |                      |                  |
| Mo-Fr an ST:        |                  |             |                      |                  |
| 10/13               |                  |             |                      |                  |
| Mo-Fr an FT: 7/7    |                  |             |                      |                  |
| Sa: 3/3             |                  |             |                      |                  |
| So: 3/3             |                  |             |                      |                  |
|                     |                  |             |                      |                  |
| Lensahn-Oldenburg:  |                  |             |                      |                  |
| Mo-Fr an ST: 4/5    |                  |             |                      |                  |
| Mo-Fr an FT: 0/0    |                  |             |                      |                  |
| Sa: 0/0             |                  |             |                      |                  |
| So: 0/0             |                  |             |                      |                  |

### Verknüpfungen:

|          |  |
|----------|--|
| Bus/Bahn | Bahnhof Eutin: In Lastrichtung gute Umstiegsmöglichkeiten<br>Lensahn Bahnhof: einige zufällige Anschlüsse              |
| Bus /Bus | Eutin ZOB/Bahnhof: Anschlüsse an Stadtverkehr Eutin möglich<br>Schönwalde/Schule: Anschlüsse in Richtung Kaköhl (5809) |

### Besonderheiten:

- Linie ist eng mit den Zubringerlinien 5509 und 5900 verzahnt
- Wochenendangebot stark reduziert
- Teilweise Parallelverkehr zur Linie 5804 (Lensahn – Oldenburg -Heiligenhafen) und der Bahn
- Teilweise wird die Leistung als Anruf-Linien-Fahrt (ALFA) erbracht
- Bedeutung v.a. für Schüler, Pendler

**Maßnahmen:**

- Eliminierung der Parallelbedienung zwischen Lensahn und Oldenburg
- Laufende Überprüfung der Nachfrage bei den ALFA-Fahrten, ggfs. Einsparung.

## Liniensteckbrief Linie 5509

### Schönwalde - Sandfeldkrug- Schönwalde

**Verkehrsunternehmen** : Rohde Verkehrsbetriebe mbH

#### Bedienungskonzept:

| Anzahl Fahrten:   | Zeitfenster:   | Wochentage:                   | Schulzeiten/<br>Ferien:                        | Schulzeiten   |
|---|--|-------------------------------|--|---|
| Schönwalde-<br>Bergfeld-Sagau-<br>Sandfeldkrug:<br>Mo-Fr an ST: 5/5<br>Zzgl. 1 Fahrt Sib-<br>bersdorf -<br>Schönwalde<br>Mo-Fr an FT: 3/3<br>Sa: 0/0<br>So: 0/0 | 06:00-08:00: +<br>09:00-10:00: +<br>11:00-12:30: +<br>12:30-16:00: -<br>17:00-19:00: - | Mo-Fr : +<br>Sa : -<br>So : - | <b>Ferien:</b><br>Schulzeit: +<br>Ferien : (+) | 1. Stunde: +<br>2. Stunde: +<br>4.-6. Stunde: +<br>7.-10. Stunde: - |
| Sandfeldkrug-<br>Vinzier-<br>Schönwalde:<br>Mo-Fr an ST: 3/4<br>Mo-Fr an FT: 0/0<br>Sa: 0/0<br>So: 0/0  |  |                               |  |   |

#### Verknüpfungen:

|          |   |
|----------|---|
| Bus/Bahn | Kein Bahnhof im Linienverlauf                       |
| Bus /Bus | Sandfeldkrug: Umstiege in die Regionalbuslinie 5508 |

#### Besonderheiten:

- Sandfeldkrug dient als Umstiegshaltestelle
- Bedeutung fast ausschließlich für den Schülerverkehr
- Angebot in den Ferien reduziert, kein Angebot am Wochenende
- Linienverlauf teilweise unübersichtlich
- Teilweise wird die Leistung als Anruf-Linien-Fahrt (ALFA) erbracht

#### Maßnahmen:

- Laufende Überprüfung der Nachfrage bei den ALFA-Fahrten, ggfs. Einsparung.

## Liniensteckbrief Linie 5510

### Timmdorf - Malente - Oberkleveez

**Verkehrsunternehmen** : Rohde Verkehrsbetriebe mbH

#### Bedienungskonzept:

| Anzahl Fahrten:  | Zeitfenster:                     | Wochentage:                   | Schulzeiten/<br>Ferien:                      | Schulzeiten  |
|--|----------------------------------|-------------------------------|--|--|
| Timmdorf- Ma-<br>lente:                                    | 06:00-08:00: +<br>09:00-10:00: + | Mo-Fr : +<br>Sa : +<br>So : - | <b>Ferien:</b><br>Schulzeit: +<br>Ferien : + | 1. Stunde: +<br>2. Stunde: +<br>4. Stunde: +<br>5.-10. Stunde: + |
| Mo-Fr an ST:<br>10/11                                      | 11:00-12:30: +<br>12:30-16:00: + |                               |  |  |
| Mo-Fr an FT: 7/6<br>Sa: 2/2<br>So: 0/0                     | 17:00-19:00: +                   |                               |  |  |
| Malente-<br>Oberkleveez:                                   |                                  |                               |  |  |
| Mo-Fr an ST: 8/7<br>Mo-Fr an FT: 4/4<br>Sa: 0/0<br>So: 0/0 |                                  |                               |  |  |

#### Verknüpfungen:

|          |  |
|----------|--|
| Bus/Bahn | Bahnhof Eutin: Taktknoten, gute Anschlüsse an Züge in Richtung Kiel und Lübeck; Umstiegszeiten zwischen 5 und 10 Minuten |
| Bus /Bus | Malente/Bahnhof/Markt: Anschlüsse an 5503, 5506 und 5507   |

#### Besonderheiten:

- Keine durchgängige Vertaktung
- Haltestellenabstand in Timmdorf teilweise groß (knapp 1.000 m)
- Bedeutung v.a. für Schüler, „Jedermannverkehr“
- Niederkleveez wird zum Wenden angefahren, kann aus konzessionsrechtlichen Gründen derzeit jedoch nicht bedient werden
- Anbindung von Kreuzfeld/Rachut
- Neubau der Schwentinebrücke in Timmdorf könnte Effizienzgewinne bringen
- Teilweise wird die Leistung als Anruf-Linien-Fahrt (ALFA) erbracht

**Maßnahmen:**

- Bedienung von Niederkleeveez in Abstimmung mit dem Kreis Plön ermöglichen.
- Laufende Überprüfung der Nachfrage bei den ALFA-Fahrten, ggfs. Einsparung.



## Liniensteckbrief Linie 5515

### Eutin - Sarau - Ahrensböök/ZOB

**Verkehrsunternehmen** : Rohde Verkehrsbetriebe mbH

#### Bedienungskonzept:

| Anzahl Fahrten:                | Zeitfenster:   | Wochentage: | Schulzeiten/<br>Ferien: | Schulzeiten      |
|--------------------------------|----------------|-------------|-------------------------|------------------|
| Eutin-Sarau                    | 06:00-08:00: + | Mo-Fr : +   | <b>Ferien:</b>          | 1. Stunde: +     |
| Mo-Fr an ST: 10                | 09:00-10:00: + | Sa : +      | Schulzeit: +            | 2. Stunde: +     |
| Mo-Fr an FT: 5/4               | 11:00-12:30: + | So : -      | Ferien : +              | 4. Stunde -      |
| Sa: 3/3                        | 12:30-16:00: + |             |                         | 5.-10. Stunde: + |
| So: 3/3                        | 17:00-19:00: + |             |                         |                  |
| Sarau-<br>Ahrensböök:          |                |             |                         |                  |
| Mo-Fr an ST: 8/7               |                |             |                         |                  |
| Mo-Fr an FT 2/3                |                |             |                         |                  |
| Sa: 3/3                        |                |             |                         |                  |
| So: 3/3                        |                |             |                         |                  |
| Schwienkuhlen –<br>Ahrensböök: |                |             |                         |                  |
| Mo-Fr an ST/FT:                |                |             |                         |                  |
| 0                              |                |             |                         |                  |
| Sa: 3/3                        |                |             |                         |                  |
| So: 3/3                        |                |             |                         |                  |

#### Verknüpfungen:

|          |  |
|----------|--|
| Bus/Bahn | Bahnhof Eutin: Gute Anschlüsse am Taktknoten. Umstiegszeiten jedoch teilweise sehr kurz. |
| Bus /Bus | Kaum relevante Umstiegsmöglichkeiten vorhanden   |

#### Besonderheiten:

- Fahrten außerhalb der Schülerbeförderung werden teilweise als Anruf-Linien-Fahrten (ALFA) erbracht. Am Wochenende ausschließlich ALFA-Leistung.
- Bedeutung v.a. für Schüler
- In den Ferien stark reduziertes Angebot

#### Maßnahmen:

- Laufende Überprüfung der Nachfrage bei den ALFA-Fahrten, ggfs. Einsparung.

## Liniensteckbrief Linie 5516

### Eutin - Hutzfeld - Bosau

**Verkehrsunternehmen** : Rohde Verkehrsbetriebe mbH

### Bedienungskonzept:

| Anzahl Fahrten:   | Zeitfenster:   | Wochentage: | Schulzeiten/<br>Ferien: | Schulzeiten      |
|-------------------|----------------|-------------|-------------------------|------------------|
| Eutin – Hutzfeld: | 06:00-08:00: + | Mo-Fr : +   | <b>Ferien:</b>          | 1. Stunde: +     |
| Mo-Fr an ST:      | 09:00-10:00: + | Sa : +      | Schulzeit: +            | 2. Stunde: +     |
| 13/11             | 11:00-12:30: + | So : +      | Ferien : +              | 4.-10. Stunde: + |
| Mo-Fr an FT: 7/6  | 12:30-16:00: + |             |                         |                  |
| Sa: 3/3           | 17:00-19:00: + |             |                         |                  |
| So: 3/3           |                |             |                         |                  |
| Eutin – Bosau:    |                |             |                         |                  |
| Mo-Fr an ST: 8/7  |                |             |                         |                  |
| Mo-Fr an FT: 6/4  |                |             |                         |                  |
| Sa: 3/3           |                |             |                         |                  |
| So: 3/3           |                |             |                         |                  |

### Verknüpfungen:

|          |  |
|----------|--|
| Bus/Bahn | Bahnhof Eutin: Taktknoten, gute Anschlüsse an Züge in Richtung Kiel und Lübeck;                        |
| Bus /Bus | Eutin ZOB/Bahnhof: Diverse Anschlussbeziehungen<br>Hutzfeld/Schule: Systematische Umstiege in Hutzfeld |

### Besonderheiten:

- Fahrten außerhalb der Schülerbeförderung werden teilweise als Anruf-Linien-Fahrten (ALFA) erbracht. Am Wochenende ausschließlich ALFA-Leistung.
- Bedeutung v.a. für Schüler, „Jedermannverkehr“
- Linie erschließt Teile von Eutin-Neudorf (Blaue Lehmkuhle)
- Verschiedene Linienführungen , teilweise über Thürk, Majenfelde, Hassendorf, Brackrade
- Teilweise lange Fahrzeiten zwischen Quell-und Zielort
- Bedienung Majenfelde Siedlung während der Ferien nicht gegeben

### Maßnahmen:

- Laufende Überprüfung der Nachfrage bei den ALFA-Fahrten, ggfs. Einsparung.

## Liniensteckbrief Linie 5518

### Eutin - Neustadt - Pelzerhaken (Rettin)

**Verkehrsunternehmen** : Rohde Verkehrsbetriebe mbH

#### Bedienungskonzept:

| Anzahl Fahrten:         | Zeitfenster:   | Wochentage: | Schulzeiten/<br>Ferien: | Schulzeiten      |
|-------------------------|----------------|-------------|-------------------------|------------------|
| Eutin – Neustadt:       | 06:00-08:00: + | Mo-Fr : +   | <b>Ferien:</b>          | 1. Stunde: +     |
| Mo-Fr an ST:            | 09:00-10:00: + | Sa : +      | Schulzeit: +            | 2. Stunde: +     |
| 15/15                   | 11:00-12:30: + | So : +      | Ferien : +              | 4.-10. Stunde: + |
| Mo-Fr an FT:            | 12:30-16:00: + |             |                         |                  |
| 15/15                   | 17:00-19:00: + |             |                         |                  |
| Sa: 6/6, So: 6/6        |                |             |                         |                  |
|                         |                |             |                         |                  |
| Neustadt – Pelzerhaken: |                |             |                         |                  |
| Mo-Fr an ST:            |                |             |                         |                  |
| 20/19                   |                |             |                         |                  |
| Mo-Fr an FT:            |                |             |                         |                  |
| 17/17                   |                |             |                         |                  |
| Sa: 6/6, So: 6/6        |                |             |                         |                  |
|                         |                |             |                         |                  |
| Neustadt-Rettin:        |                |             |                         |                  |
| Mo-Fr an ST: 10/9       |                |             |                         |                  |
| Mo-Fr an FT: 7/6        |                |             |                         |                  |
| Sa: 5/5, So:5/4         |                |             |                         |                  |

#### Verknüpfungen:

|          |   |
|----------|---|
| Bus/Bahn | Bahnhof Eutin: Taktknoten, gute Anschlüsse an Züge in Richtung Kiel und Lübeck; Umstiegszeiten teilweise knapp<br>Neustadt Bahnhof: Umstieg Relation Pelzerhaken Richtung Lübeck mit zum Teil zu langen Umstiegszeiten für Berufstätige |
| Bus /Bus | Eutin ZOB/Bahnhof: Diverse Anschlussbeziehungen, z.T. nur in eine Richtung<br>Süseler Baum: Mehrfach Anschlüsse an die Linie 5816 aus Richtung Bujendorf  |

#### Besonderheiten:

- Verkehrt weitestgehend im Stundentakt, am Wochenende im 2-Stundentakt
- Wichtigste Regionalbuslinie im mittleren Kreisgebiet
- Hohe Bedeutung v.a. für Schüler, Pendler, „Jedermannverkehr“, z.T. Touristen
- Durchfahrung der Ortschaft Süsel auf Wunsch der Gemeinde nur mit wenigen Fahrten; Anbindung erfolgt ansonsten über die Haltestelle L 309 (Fahrgäste in Richtung Eutin müssen die viel-befahrene Landesstraße überqueren)
- Einige Fahrten werden als Anruf-Linien-Fahrten erbracht. Am Wochenende zwischen Pelzerhaken und Rettin ausschließlich ALFA-Leistungen

- Bedienung bis ca. 20:00 Uhr

**Maßnahmen:**

- Ggfs. häufigere Durchfahung des Hauptortes Süsel
- Laufende Überprüfung der Nachfrage bei den ALFA-Fahrten, ggfs. Einsparung.

## Liniensteckbrief Linie 5590

### Schönwalde - Halendorf - Schönwalde

**Verkehrsunternehmen** : Rohde Verkehrsbetriebe mbH

#### Bedienungskonzept:

| Anzahl Fahrten:  | Zeitfenster:   | Wochentage: | Schulzeiten/<br>Ferien: | Schulzeiten      |
|------------------|----------------|-------------|-------------------------|------------------|
| Mo-Fr an ST: 5/5 | 06:00-08:00: + | Mo-Fr : +   | <b>Ferien:</b>          | 1. Stunde: +     |
| Mo-Fr an FT: 3/3 | 09:00-10:00: + | Sa : -      | Schulzeit: +            | 2. Stunde: +     |
| Sa: 0/0          | 11:00-12:30: + | So : -      | Ferien : +              | 4. Stunde -      |
| So: 0/0          | 12:30-16:00: + |             |                         | 5.-6. Stunde: +  |
|                  | 17:00-19:00: + |             |                         | 7.-10. Stunde: - |

#### Verknüpfungen:

|          |   |
|----------|---|
| Bus/Bahn | Kein Bahnhof im Linienverlauf   |
| Bus /Bus | Schönwalde/Schule: Systematische Umstiegsmöglichkeiten zur Linie 5508 (Eutin – Lensahn – Oldenburg) |

#### Besonderheiten:

- Bedeutung im Wesentlichen für den Schülerverkehr
- Einige Fahrten werden als Anruf-Linien-Fahrten erbracht.

#### Maßnahmen:

- GGfs. Fahrzeugkapazitäten erhöhen
- Laufende Überprüfung der Nachfrage bei den ALFA-Fahrten, ggfs. Einsparung.

## Liniensteckbrief Linie 5600

### Grömitz - Lensahn - Oldenburg und zurück

**Verkehrsunternehmen** : Autokraft GmbH

#### Bedienungskonzept:

| Anzahl Fahrten:  | Zeitfenster:   | Wochentage:                   | Schulzeiten/<br>Ferien:    | Schulzeiten  |
|--|--|-------------------------------|----------------------------|--|
| Mo-Fr an ST und<br>FT: 5 Fahrten in<br>Richtung Olden-<br>burg, 3 Fahrten in<br>Richtung Grömitz | 06:00-08:00: +<br>09:00-10:00: -<br>11:00-12:30: -<br>12:30-16:00: -<br>17:00-19:00: - | Mo-Fr : +<br>Sa : +<br>So : - | Schulzeit: +<br>Ferien : + | 1. Stunde: +<br>2. Stunde: +<br>4. Stunde: +<br>5. Stunde: -<br>6. Stunde: +<br>7-10.Stunde: + |

#### Verknüpfungen:

|          |  |
|----------|--|
| Bus/Bahn | Entfällt, da fast ausschließlich Schulverkehr  |
| Bus /Bus | Oldenburg Markt: Einige Anschlüsse in Richtung Heiligenhafen mög-<br>lich<br>Lensahn: Diverse Anschlüsse auf andere Linien möglich |

#### Besonderheiten:

- Bedeutung fast ausschließlich für den Schülerverkehr
- Fahrten werden mit Kleinfahrzeugen gefahren

#### Maßnahmen:

Keine vorgeschlagen

**Liniensteckbrief Linie 5601**

**Oldenburg - Grömitz - Kellenhusen - Dahme und zurück**

**Verkehrsunternehmen** : Autokraft GmbH

**Bedienungskonzept:**

| <b>Anzahl Fahrten:</b>                           | <b>Zeitfenster:</b>  | <b>Wochentage:</b>            | <b>Schulzeiten/<br/>Ferien:</b>              | <b>Schulzeiten</b>   |
|--|--|-------------------------------|--|--|
| Mo-Fr an ST und<br>FT: 3/3<br>Sa: 3/3<br>So: 3/3 | 06:00-08:00: -<br>09:00-10:00: -<br>11:00-12:30: +<br>12:30-16:00: +<br>17:00-19:00: + | Mo-Fr : +<br>Sa : +<br>So : + | <b>Ferien:</b><br>Schulzeit: +<br>Ferien : + | 1. Stunde: -<br>2. Stunde: -<br>4. Stunde: -<br>5. Stunde: -<br>6. Stunde: -<br>7., 8.Stunde: -<br>9. Stunde: -<br>10. Stunde: - |

**Verknüpfungen:**

|          |  |
|----------|--|
| Bus/Bahn | Oldenburg ZOB: Zuganschlüsse zu Zügen in Richtung Lübeck mit kurzen Übergangszeiten                                |
| Bus /Bus | Oldenburg/Markt: Einige Anschlüsse möglich aber ohne gute Übergangszeiten, da Anschlüsse auf die Züge ausgerichtet |

**Besonderheiten:**

- Bedeutung fast ausschließlich für den Tourismus, Linie bindet Lensahn an die Bäderorte an
- Keine Flächenfeinerschließung
- 

**Maßnahmen:**

Keine vorgeschlagen

## Liniensteckbrief Linie 5602

### Oldenburg - Hansühn- Schönwalde

**Verkehrsunternehmen** : Autokraft GmbH

#### Bedienungskonzept:

| Anzahl Fahrten:  | Zeitfenster:   | Wochentage:                   | Schulzeiten/<br>Ferien:               | Schulzeiten  |
|--|--|-------------------------------|---------------------------------------|--|
| Mo-Do an ST: je<br>2 Fahrten nach<br>Schönwalde und<br>Oldenburg | 06:00-08:00: +<br>09:00-10:00: -<br>11:00-12:30: -<br>12:30-16:00: +<br>17:00-19:00: - | Mo-Fr : +<br>Sa : -<br>So : - | Ferien:<br>Schulzeit: +<br>Ferien : - | 1. Stunde: +<br>2. Stunde: +<br>4. Stunde: +<br>5. Stunde: -<br>6. Stunde: +<br>7. -10.Stunde: - |
| 6 Fahrten mit-<br>tags, 3 Fahrten<br>mittags von<br>Oldenburg    |  |                               |                                       |  |
| Sa: 0/0<br>So: 0/0   |  |                               |                                       |  |

#### Verknüpfungen:

|          |   |
|----------|---|
| Bus/Bahn | Oldenburg ZOB/Bahnhof : praktisch keine nutzbaren Anschlüsse  |
| Bus /Bus | Oldenburg Markt: praktisch keine nutzbaren Anschlüsse<br>Hansühn Schule: Umstiege innerhalb der Linie 5602 und auf die Linie 4310<br>Schönwalde: In einigen Fällen nutzbare Umstiege, z.B. auf die Linie 5801 |

#### Besonderheiten:

- Bedeutung fast ausschließlich für den Schülerverkehr
- 

#### Maßnahmen:

Keine vorgeschlagen



**Liniensteckbrief Linie 5603**

**Weißenhäuser Strand - Oldenburg**

**Verkehrsunternehmen** : Autokraft GmbH

**Bedienungskonzept:**

| <b>Anzahl Fahrten:</b> | <b>Zeitfenster:</b> | <b>Wochentage:</b> | <b>Schulzeiten/<br/>Ferien:</b> | <b>Schulzeiten</b> |
|------------------------|---------------------|--------------------|---------------------------------|--------------------|
| Winter:                | 06:00-08:00: +      | Mo-Fr : +          | <b>Ferien:</b>                  | 1. Stunde: +       |
| Mo-Fr: 14/10           | 09:00-10:00: +      | Sa : +             | Schulzeit: +                    | 2. Stunde: +       |
| Sa: 2/2                | 11:00-12:30: +      | So : +             | Ferien : +                      | 4. Stunde: -       |
| So: 2/2                | 12:30-16:00: +      |                    |                                 | 5. Stunde: -       |
|                        | 17:00-19:00: +      |                    |                                 | 6. Stunde: +       |
| Sommer:                |                     |                    |                                 | 7. Stunde: -       |
| Mo-Fr: 15/12           |                     |                    |                                 | 8. Stunde: +       |
| Sa: 12/12              |                     |                    |                                 | 9. Stunde: +       |
| So : 7/7               |                     |                    |                                 | 10. Stunde: -      |

**Verknüpfungen:**

|          |   |
|----------|---|
| Bus/Bahn | Oldenburg Bahnhof: 4-8 Anschlüsse täglich je nach Tag und Richtung zu den Zügen nach Lübeck, Umstiegszeiten nicht immer optimal |
| Bus /Bus | Entfällt, da fast ausschließlich Schulverkehr   |

**Besonderheiten:**

- Bedeutung fast ausschließlich für den Schüler und Touristen
- 

**Maßnahmen:**

Keine vorgeschlagen

## Liniensteckbrief Linie 5604

### Oldenburg - Heiligenhafen und zurück

**Verkehrsunternehmen** : Autokraft GmbH

#### Bedienungskonzept:

| Anzahl Fahrten: | Zeitfenster:   | Wochentage: | Schulzeiten/<br>Ferien: | Schulzeiten     |
|-----------------|----------------|-------------|-------------------------|-----------------|
| Mo-Fr an ST: 3  | 06:00-08:00: + | Mo-Fr : +   | <b>Ferien:</b>          | 1. Stunde: +    |
| Fahrten mit un- | 09:00-10:00: - | Sa : -      | Schulzeit: +            | 2. Stunde: +    |
| terschiedlichen | 11:00-12:30: + | So : -      | Ferien : -              | 4. Stunde: +    |
| Linienverläufen | 12:30-16:00: + |             |                         | 5. Stunde: +    |
|                 | 17:00-19:00: + |             |                         | 6. Stunde: +    |
|                 |                |             |                         | 7.-10.Stunde: - |

#### Verknüpfungen:

|          |  |
|----------|--|
| Bus/Bahn | Entfällt, da kein Bahnhof im Linienverlauf   |
| Bus /Bus | Oldenburg Markt: Diverse Übergänge in Richtung Heiligenhafen möglich, vor allem in der 07:00 Uhr- Zeitlage mit guten Übergängen<br>Neukirchen ZOB: Übergänge mit längerer Wartezeit auf die Linien 5804 und 5604 möglich |

#### Besonderheiten:

- Bedeutung fast ausschließlich für den Schülerverkehr

#### Maßnahmen:

Keine vorgeschlagen

**Liniensteckbrief Linie 5623**

**Cismar - Grömitz - Cismarfelde und zurück**

**Verkehrsunternehmen** : Autokraft GmbH

**Bedienungskonzept:**

| <b>Anzahl Fahrten:</b> | <b>Zeitfenster:</b> | <b>Wochentage:</b> | <b>Schulzeiten/<br/>Ferien:</b> | <b>Schulzeiten</b> |
|------------------------|---------------------|--------------------|---------------------------------|--------------------|
| Mo-Fr an ST: 3         | 06:00-08:00: +      | Mo-Fr : +          | <b>Ferien:</b>                  | 1. Stunde: +       |
| Sa: 0/0                | 09:00-10:00: -      | Sa : -             | Schulzeit: +                    | 2. Stunde: -       |
| So: 0/0                | 11:00-12:30: +      | So : -             | Ferien : -                      | 4. Stunde: -       |
| FT: 0/0                | 12:30-16:00: +      |                    |                                 | 5. Stunde: +       |
|                        | 17:00-19:00: -      |                    |                                 | 6. Stunde: +       |
|                        |                     |                    |                                 | 7. Stunde: +       |
|                        |                     |                    |                                 | 8.-10.Stunde: -    |

**Verknüpfungen:**

|          |  |
|----------|--|
| Bus/Bahn | Entfällt, da kein Bahnhof im Linienverlauf |
| Bus /Bus | Entfällt                                   |

**Besonderheiten:**

- Bedeutung fast ausschließlich für den Schülerverkehr

**Maßnahmen:**

Keine vorgeschlagen

## Liniensteckbrief Linie 5650

### Lensahn - Kabelhorst - Lensahn

**Verkehrsunternehmen** : Autokraft GmbH

#### Bedienungskonzept:

| Anzahl Fahrten:                   | Zeitfenster:   | Wochentage: | Schulzeiten/<br>Ferien: | Schulzeiten     |
|-----------------------------------|----------------|-------------|-------------------------|-----------------|
| Mo-Fr an ST: 6/6                  | 06:00-08:00: + | Mo-Fr : +   | <b>Ferien:</b>          | 1. Stunde: +    |
| Fahrten (Ringlinie mit Schleifen) | 09:00-10:00: - | Sa : -      | Schulzeit: +            | 2. Stunde: +    |
|                                   | 11:00-12:30: + | So : -      | Ferien : -              | 4. Stunde: +    |
|                                   | 12:30-16:00: + |             |                         | 5. Stunde: +    |
|                                   | 17:00-19:00: - |             |                         | 6. Stunde: +    |
|                                   |                |             |                         | 7. Stunde: -    |
|                                   |                |             |                         | 8. Stunde: +    |
|                                   |                |             |                         | 9.,10.Stunde: - |

#### Verknüpfungen:

|          |  |
|----------|--|
| Bus/Bahn | Entfällt, da kein Bahnhof im Linienvverlauf  |
| Bus /Bus | Lensahn Bahnhof: Ein einzelner Übergang möglich<br>Lensahn Kirche: Übergänge auf die Linien zu den weiterführenden Schulen in Neustadt und Oldenburg |

#### Besonderheiten:

- Bedeutung fast ausschließlich für den Schülerverkehr

#### Maßnahmen:

Keine vorgeschlagen

## Liniensteckbrief Linie 5651

### Lensahn - Riepsdorf - Cismar - Lensahn

**Verkehrsunternehmen** : Autokraft GmbH

#### Bedienungskonzept:

| Anzahl Fahrten:            | Zeitfenster:   | Wochentage: | Schulzeiten/<br>Ferien: | Schulzeiten     |
|----------------------------|----------------|-------------|-------------------------|-----------------|
| Mo-Fr an ST: 3             | 06:00-08:00: + | Mo-Fr : +   | <b>Ferien:</b>          | 1. Stunde: +    |
| Fahrten (Ring-<br>verkehr) | 09:00-10:00: - | Sa : -      | Schulzeit: +            | 2. Stunde: +    |
|                            | 11:00-12:30: + | So : -      | Ferien : -              | 4. Stunde: +    |
|                            | 12:30-16:00: + |             |                         | 5. Stunde: -    |
|                            | 17:00-19:00: - |             |                         | 6. Stunde: +    |
|                            |                |             |                         | 7.-10.Stunde: - |

#### Verknüpfungen:

|          |  |
|----------|--|
| Bus/Bahn | Lensahn Bahnhof: Ein zufälliger Anschluss an die Bahn nach Lübeck                              |
| Bus /Bus | Lensahn: Diverse Übergänge auf andere Linien von/nach Neustadt und z.T. nach Oldenburg möglich |

#### Besonderheiten:

- Bedeutung fast ausschließlich für den Schülerverkehr

#### Maßnahmen:

Keine vorgeschlagen

**Liniensteckbrief Linie 5653**

**Lensahn - Kabelhorst- Oldenburg und zurück**

**Verkehrsunternehmen** : Autokraft GmbH

**Bedienungskonzept:**

| <b>Anzahl Fahrten:</b>    | <b>Zeitfenster:</b>              | <b>Wochentage:</b>  | <b>Schulzeiten/<br/>Ferien:</b> | <b>Schulzeiten</b>                              |
|---------------------------|----------------------------------|---------------------|---------------------------------|---|
| Mo-Fr an ST und<br>FT : 2 | 06:00-08:00: -<br>09:00-10:00: - | Mo-Fr : +<br>Sa : + | Schulzeit: +<br>Ferien : -      | 1. Stunde: -<br>2. Stunde: -                    |
| Sa: 1                     | 11:00-12:30: -                   | So : -              |                                 | 4. Stunde: -                                    |
| So: 0                     | 12:30-16:00: -<br>17:00-19:00: + |                     |                                 | 5. Stunde: -<br>6. Stunde: -<br>7.-10.Stunde: - |

**Verknüpfungen:**

|          |  |
|----------|--|
| Bus/Bahn | Entfällt   |
| Bus /Bus | Oldenburg Markt: Diverse Übergänge möglich,<br>Lensahn Kirche: Übergänge mit längerer Wartezeit auf verschiedene<br>Linien möglich |

**Besonderheiten:**

- Die Leistung wird ausschließlich in Form von AnrufLinienFahrten (ALFA) erbracht und dient der Grundversorgung (Besorgungsverkehr)

**Maßnahmen:**

Keine vorgeschlagen

**Liniensteckbrief Linie 5701**

**Oldenburg - Dazendorf - Heiligenhafen und zurück**

**Verkehrsunternehmen** : Autokraft GmbH

**Bedienungskonzept:**

| <b>Anzahl Fahrten:</b> | <b>Zeitfenster:</b> | <b>Wochentage:</b> | <b>Schulzeiten/<br/>Ferien:</b> | <b>Schulzeiten</b> |
|------------------------|---------------------|--------------------|---------------------------------|--------------------|
| Mo-Fr an ST: 3/3       | 06:00-08:00: +      | Mo-Fr : +          | <b>Ferien:</b>                  | 1. Stunde: +       |
| Sa: 0/0                | 09:00-10:00: -      | Sa : -             | Schulzeit: +                    | 2. Stunde: +       |
| So: 0/0                | 11:00-12:30: +      | So : -             | Ferien : -                      | 4. Stunde: +       |
|                        | 12:30-16:00: +      |                    |                                 | 5. Stunde: +       |
| FT: 0/0                | 17:00-19:00: -      |                    |                                 | 6. Stunde: +       |
|                        |                     |                    |                                 | 7. Stunde: -       |
|                        |                     |                    |                                 | 8. Stunde: +       |
|                        |                     |                    |                                 | 9.-10. Stunde: -   |

**Verknüpfungen:**

|          |  |
|----------|--|
| Bus/Bahn | Oldenburg Bahnhof: Ein einzelner Anschluss nach/von Lübeck möglich |
| Bus /Bus | Oldenburg Markt: Einzelne Übergänge                                |

**Besonderheiten:**

- Bedeutung fast ausschließlich für den Schülerverkehr

**Maßnahmen:**

Keine vorgeschlagen

**Liniensteckbrief Linie 5702**

**Rossee - Gremersdorf - Heiligenhafen und zurück**

**Verkehrsunternehmen** : Autokraft GmbH

**Bedienungskonzept:**

| <b>Anzahl Fahrten:</b> | <b>Zeitfenster:</b> | <b>Wochentage:</b> | <b>Schulzei-<br/>ten/Ferien:</b> | <b>Schulzeiten</b> |
|------------------------|---------------------|--------------------|----------------------------------|--------------------|
| Mo-Fr an ST: 2/2       | 06:00-08:00: +      | Mo-Fr : +          |                                  | 1. Stunde: +       |
| Sa: 0/0                | 09:00-10:00: -      | Sa : -             | Schulzeit: +                     | 2. Stunde: +       |
| So: 0/0                | 11:00-12:30: +      | So : -             | Ferien : -                       | 4. Stunde: -       |
| FT: 0/0                | 12:30-16:00: +      |                    |                                  | 5. Stunde: +       |
|                        | 17:00-19:00: -      |                    |                                  | 6. Stunde: +       |
|                        |                     |                    |                                  | 7.-10. Stunde: -   |

**Verknüpfungen:**

|          |  |
|----------|--|
| Bus/Bahn | Oldenburg Bahnhof: Ein einzelner Anschluss nach/von Lübeck möglich |
| Bus /Bus | Oldenburg Markt: Einzelne Übergänge                                |

**Besonderheiten:**

- Bedeutung fast ausschließlich für den Schülerverkehr

**Maßnahmen:**

Keine vorgeschlagen



## Liniensteckbrief Linie 5710

### Stadtverkehr Heiligenhafen

**Verkehrsunternehmen** : Autokraft GmbH

### Bedienungskonzept:

| Anzahl Fahrten:  | Zeitfenster:                                       | Wochentage:                   | Schulzeiten/<br>Ferien:                      | Schulzeiten  |
|--|--|-------------------------------|--|--|
| 2 Schleifenverkehre  | 06:00-08:00: +<br>09:00-10:00: +                   | Mo-Fr : +<br>Sa : +<br>So : + | <b>Ferien:</b><br>Schulzeit: +<br>Ferien : + | 1. Stunde: +<br>2. Stunde: +<br>4. Stunde: +<br>5. Stunde: +<br>6. Stunde: +<br>7.-10. Stunde: - |
| Westschleife:<br>Mo-Fr an ST: 6/6<br>Mo-Fr an FT: 8/8<br>Sa: 8/2 So: 2/2 | 11:00-12:30: +<br>12:30-16:00: +<br>17:00-19:00: + |                               |  |  |
| Ostschleife:<br>Mo-Fr an ST 6/6<br>Mo-Fr an FT 5/5<br>Sa: 4/4 So: 1/1    |  |                               |  |  |

### Verknüpfungen:

|          |   |
|----------|---|
| Bus/Bahn | Entfällt, da kein Bahnhof im Linienverlauf  |
| Bus /Bus | Heiligenhafen Wilhelmplatz: Übergänge auf die Linie 5811 für den Schulverkehr möglich. Darüber hinaus nur einzelne Anschlüsse |

### Besonderheiten:

- Bedeutung für den Jedermannverkehr, Tourismus und eingeschränkt für den Schülerverkehr
- Der Steinwarder wird nur im Sommer bedient (5 Stichfahrten)
- Erhöhtes Angebot (3 Fahrtenpaare) während der Ferien
- Kein Sonntagsverkehr (Tourismus!)

### Maßnahmen:

Keine vorgeschlagen

**Liniensteckbrief Linie 5751**

**Burgtiefe - Burg - Puttgarden**

**Verkehrsunternehmen** : Autokraft GmbH

**Bedienungskonzept:**

| <b>Anzahl Fahrten:</b>      | <b>Zeitfenster:</b> | <b>Wochentage:</b> | <b>Schulzeiten/<br/>Ferien:</b>              | <b>Schulzeiten</b> |
|-----------------------------|---------------------|--------------------|--|--------------------|
| Puttgarden –<br>Burg:       | 06:00-08:00: +      | Mo-Fr : +          | <b>Ferien:</b><br>Schulzeit: +<br>Ferien : + | 1. Stunde: +       |
|                             | 09:00-10:00: +      | Sa : +             |  | 2. Stunde: +       |
| Mo-Fr an ST/FT:<br>17/17    | 11:00-12:30: +      | So : +             |  | 4. Stunde: +       |
|                             | 12:30-16:00: +      |                    |  | 5. Stunde: +       |
| Sa: 11/11                   | 17:00-19:00: +      |                    |  | 6. Stunde: +       |
| So: 6/6                     |                     |                    |  | 7. Stunde: +       |
| Burg-Burgtiefe:             |                     |                    |  | 8. Stunde: +       |
| Mo-Fr an ST/FT:<br>9/9      |                     |                    |  | 9.-10. Stunde: +   |
| Sa: 8 (Saison:<br>11)8 (11) |                     |                    |  |                    |
| So: 8 (Saison<br>11)/8 (11) |                     |                    |  |                    |

**Verknüpfungen:**

|          |   |
|----------|---|
| Bus/Bahn | Burg Bahnhof: Gute Übergänge vor allem aus/nach Burgtiefe                                 |
| Bus /Bus | Burg Bahnhof: Zu den wichtigsten Tageszeiten sehr gute Übergänge zur „Festlandlinie“ 5811 |

**Besonderheiten:**

- Bedeutung für den Schülerverkehr , Tourismus und Jedermannverkehr
- Im Sommer erweitertes Angebot am Wochenende

**Maßnahmen:**

Keine vorgeschlagen

## Liniensteckbrief Linie 5752

### Burg - Fehmarnsund - Burg

**Verkehrsunternehmen** : Autokraft GmbH

#### Bedienungskonzept:

| Anzahl Fahrten:  | Zeitfenster:   | Wochentage: | Schulzeiten/<br>Ferien: | Schulzeiten      |
|------------------|----------------|-------------|-------------------------|------------------|
| Mo-Fr an ST: 2/2 | 06:00-08:00: + | Mo-Fr : +   | <b>Ferien:</b>          | 1. Stunde: +     |
| Sa: 0/0          | 09:00-10:00: - | Sa : -      | Schulzeit: +            | 2. Stunde: -     |
| So: 0/0          | 11:00-12:30: - | So : -      | Ferien : -              | 4. Stunde: -     |
|                  | 12:30-16:00: + |             |                         | 5. Stunde: -     |
| FT: 0/0          | 17:00-19:00: - |             |                         | 6. Stunde: +     |
|                  |                |             |                         | 7. Stunde: -     |
|                  |                |             |                         | 8. Stunde: +     |
|                  |                |             |                         | 9.-10. Stunde: - |

#### Verknüpfungen:

|          |                     |
|----------|---------------------|
| Bus/Bahn | Keine Verknüpfungen |
| Bus /Bus | Keine Verknüpfungen |

#### Besonderheiten:

- Bedeutung ausschließlich für den Schülerverkehr

#### Maßnahmen:

Keine vorgeschlagen

**Liniensteckbrief Linie 5753**

**Burg - Katharinenhof - Burg**

**Verkehrsunternehmen** : Autokraft GmbH

**Bedienungskonzept:**

| <b>Anzahl Fahrten:</b> | <b>Zeitfenster:</b> | <b>Wochentage:</b> | <b>Schulzeiten/<br/>Ferien:</b> | <b>Schulzeiten</b> |
|------------------------|---------------------|--------------------|---------------------------------|--------------------|
| Mo-Fr an ST: 2/0       | 06:00-08:00: +      | Mo-Fr : +          | <b>Ferien:</b>                  | 1. Stunde: +       |
| Sa: 0/0                | 09:00-10:00: -      | Sa : -             | Schulzeit: +                    | 2. Stunde: -       |
| So: 0/0                | 11:00-12:30: -      | So : -             | Ferien : -                      | 4. Stunde: -       |
|                        | 12:30-16:00: +      |                    |                                 | 5. Stunde: -       |
| FT: 0/0                | 17:00-19:00: -      |                    |                                 | 6. Stunde: +       |
|                        |                     |                    |                                 | 7. Stunde: -       |
|                        |                     |                    |                                 | 8. Stunde: -       |
|                        |                     |                    |                                 | 9. Stunde: +       |
|                        |                     |                    |                                 | 10.Stunde: -       |

**Verknüpfungen:**

|          |                     |
|----------|---------------------|
| Bus/Bahn | Keine Verknüpfungen |
| Bus /Bus | Keine Verknüpfungen |

**Besonderheiten:**

- Bedeutung ausschließlich für den Schülerverkehr
- Keine Fahrtenpaare sondern fünf Fahrten

**Maßnahmen:**

Keine vorgeschlagen

## Liniensteckbrief Linie 5754

### Burg - Orth

**Verkehrsunternehmen** : Autokraft GmbH

### Bedienungskonzept:

| Anzahl Fahrten:      | Zeitfenster:   | Wochentage: | Schulzeiten/<br>Ferien: | Schulzeiten     |
|----------------------|----------------|-------------|-------------------------|-----------------|
| Nördl. Schleife:     | 06:00-08:00: + | Mo-Fr : +   | <b>Ferien:</b>          | 1. Stunde: +    |
| ST:4, FT: 3, Sa: 3,  | 09:00-10:00: + | Sa : +      | Schulzeit: +            | 2. Stunde: -    |
| So: 0                | 11:00-12:30: + | So : -      | Ferien : +              | 4. Stunde: -    |
| Südl. Schleife: ST:  | 12:30-16:00: + |             |                         | 5. Stunde: -    |
| 7, FT: 4, Sa: 3, So: | 17:00-19:00: - |             |                         | 6. Stunde: +    |
| 0                    |                |             |                         | 7. Stunde: -    |
| Westl. Schleife:     |                |             |                         | 8.,9. Stunde: + |
| ST: 2, FT: 0, Sa,    |                |             |                         | 10. Stunde: -   |
| So: 0                |                |             |                         |                 |

### Verknüpfungen:

|                 |  |
|-----------------|--|
| <b>Bus/Bahn</b> | Bahnhof Burg: Einige Übergänge in Richtung Lübeck  |
| <b>Bus /Bus</b> | Landkirchen: Einige Übergänge zur Linie 5811 (Burg- Großenbrode – Heiligenhafen – Oldenburg) |

### Besonderheiten:

- Bedeutung für den Schülerverkehr, Tourismus, Jedermannverkehr
- Linie ergänzt die Linie 5756
- Keine Bedienung an Sonntagen
- Teilweise sehr lange Reisezeiten
- Region um Westermakelsdorf wird nur im Rahmen des Schülerverkehrs bedient
- Im Sommer zwei zusätzliche Fahrtenpaare

### Maßnahmen:

Keine vorgeschlagen

**Liniensteckbrief Linie 5756**

**Petersdorf - Westermakelsdorf - Petersdorf**

**Verkehrsunternehmen** : Autokraft GmbH

**Bedienungskonzept:**

| <b>Anzahl Fahrten:</b> | <b>Zeitfenster:</b> | <b>Wochentage:</b> | <b>Schulzeiten/<br/>Ferien:</b> | <b>Schulzeiten</b> |
|------------------------|---------------------|--------------------|---------------------------------|--------------------|
| Mo-Fr an ST: 2/2       | 06:00-08:00: +      | Mo-Fr : +          | <b>Ferien:</b>                  | 1. Stunde: +       |
| FT: 0/0                | 09:00-10:00: -      | Sa : -             | Schulzeit: +                    | 2. Stunde: -       |
| Sa: 0/0                | 11:00-12:30: +      | So : -             | Ferien : -                      | 4. Stunde: -       |
| So: 0/0                | 12:30-16:00: +      |                    |                                 | 5. Stunde: -       |
|                        | 17:00-19:00: -      |                    |                                 | 6. Stunde: +       |
|                        |                     |                    |                                 | 7. Stunde: -       |
|                        |                     |                    |                                 | 8. Stunde: -       |
|                        |                     |                    |                                 | 9.-10. Stunde: -   |

**Verknüpfungen:**

|          |                     |
|----------|---------------------|
| Bus/Bahn | Keine Verknüpfungen |
| Bus /Bus | Keine Verknüpfungen |

**Besonderheiten:**

- Bedeutung ausschließlich für den Schülerverkehr
- Linie ergänzt die Linie 5754
- Region um Westermakelsdorf wird nur im Rahmen des Schülerverkehrs bedient

**Maßnahmen:**

Keine vorgeschlagen

**Liniensteckbrief Linie 5800**

**Oldenburg - Dahme - Kellenhusen – Grömitz - Neustadt**

**Verkehrsunternehmen** : Autokraft GmbH

**Bedienungskonzept:**

| <b>Anzahl Fahrten:</b>   | <b>Zeitfenster:</b>  | <b>Wochentage:</b>            | <b>Schulzeiten/Ferien:</b> | <b>Schulzeiten</b>  |
|--|--|-------------------------------|----------------------------|---|
| Abschnitt Neustadt - Grube:                                      | 06:00-08:00: +<br>09:00-10:00: +<br>11:00-12:30: +<br>12:30-16:00: +<br>17:00-19:00: + | Mo-Fr : +<br>Sa : +<br>So : + | Schulzeit: +<br>Ferien : + | 1. Stunde: +<br>2. Stunde: +<br>4. Stunde: +<br>5. Stunde: +<br>6. Stunde: +<br>7. Stunde: +<br>8. Stunde: +<br>9. Stunde: +<br>10. Stunde: - |
| Mo-Fr an ST: 16/15<br>Mo-Fr an FT: 18/17<br>Sa: 12/12<br>So: 8/8 |  |                               |                            |   |
| Abschnitt Grube - Oldenburg:                                     |  |                               |                            |   |
| Mo-Fr an ST: 8/7<br>Mo-Fr an FT: 6/5<br>Sa: 2/2<br>So: 0/0       |  |                               |                            |   |

**Verknüpfungen:**

|          |  |
|----------|--|
| Bus/Bahn | Bahnhof Burg: Nur einzelne Anschlüsse<br>Bahnhof Neustadt: Gute Übergänge von/nach Lübeck          |
| Bus /Bus | Neustadt, Danziger Straße, ZOB: Diverse Anschlüsse an die Linie 5804 (Richtung Merkendorf) möglich |

**Besonderheiten:**

- Bedeutung für den Schülerverkehr, Jedermannverkehr, Tourismus
- Es werden nicht alle Haltestellen im Linienverlauf bedient
- Im Sommer Buszubringer von Neustadt ZOB zum Hansapark Sierksdorf
- Unterschiedliche Bedienung einzelner Ortsteile. Z.B in Plügge und Qualls nur Schülerverkehr

**Maßnahmen:**

Keine vorgeschlagen



## Liniensteckbrief Linie 5801

### Schönwalde - Altenkrempe - Neustadt

**Verkehrsunternehmen** : Rohde Verkehrsbetriebe mbH

#### Bedienungskonzept:

| Anzahl Fahrten:                        | Zeitfenster:                                       | Wochentage:                   | Schulzeiten/<br>Ferien:               | Schulzeiten  |
|--|--|-------------------------------|---------------------------------------|--|
| Mo-Fr an ST:<br>9/10                   | 06:00-08:00: +<br>09:00-10:00: +                   | Mo-Fr : +<br>Sa : +<br>So : + | Ferien:<br>Schulzeit: +<br>Ferien : + | 1. Stunde: +<br>2. Stunde: +<br>4.-8. Stunde: +<br>9.-10.Stunde: - |
| Mo-Fr an FT: 5/4<br>Sa: 1/1<br>So: 1/1 | 11:00-12:30: +<br>12:30-16:00: +<br>17:00-19:00: + |                               |                                       |  |

#### Verknüpfungen:

|          |  |
|----------|--|
| Bus/Bahn | Bahnhof Neustadt: Anschlüsse an die Bahn gut nutzbar   |
| Bus /Bus | Schönwalde/Schule: Anschlüsse an die 5508 (Eutin – Schönwalde – Lensahn – Oldenburg)<br>Neustadt/ZOB: Anschlüsse nach Eutin (5518) und Oldenburg (5800) vorhanden. |

#### Besonderheiten:

- Bedeutung fast ausschließlich für den Schülerverkehr
- Eingeschränkte Bedienung während der Ferien
- Am Wochenende Bedienung als Anruf-Linien-Fahrt („ALFA“)

#### Maßnahmen:

- Laufende Überprüfung der Nachfrage bei den ALFA-Fahrten, ggfs. Einsparung.

## Liniensteckbrief Linie 5802

### Neustadt - Roge - Bujendorf - Röbel/Ort

**Verkehrsunternehmen** : Rohde Verkehrsbetriebe mbH

#### Bedienungskonzept:

| Anzahl Fahrten:  | Zeitfenster:   | Wochentage: | Schulzeiten/<br>Ferien: | Schulzeiten      |
|------------------|----------------|-------------|-------------------------|------------------|
| Neustadt - Roge: | 06:00-08:00: + | Mo-Fr : +   | <b>Ferien:</b>          | 1. Stunde: +     |
| Mo-Fr an ST: 7/9 | 09:00-10:00: + | Sa : +      | Schulzeit: +            | 2. Stunde: +     |
| Mo-Fr an FT: 5/6 | 11:00-12:30: + | So : +      | Ferien : +              | 4.-10. Stunde: + |
| Sa: 3/3          | 12:30-16:00: + |             |                         |                  |
| So: 3/3          | 17:00-19:00: + |             |                         |                  |
| Roge - Röbel:    |                |             |                         |                  |
| Mo-Fr an ST: 6/5 |                |             |                         |                  |
| Mo-Fr an FT: 2/4 |                |             |                         |                  |
| Sa: 3/3          |                |             |                         |                  |
| So: 3/3          |                |             |                         |                  |

#### Verknüpfungen:

|          |   |
|----------|---|
| Bus/Bahn | Bahnhof Neustadt: Kaum Umstiegsmöglichkeiten  |
| Bus /Bus | Neustadt/ZOB: Anschlüsse nach Eutin möglich, teilweise jedoch mit zweimaligem Umsteigen |

#### Besonderheiten:

- Fahrten außerhalb der Schülerbeförderung werden teilweise als Anruf-Linien-Fahrten (ALFA) erbracht. Am Wochenende ausschließlich ALFA-Leistung.
- Bedeutung fast ausschließlich für die Schülerbeförderung
- 

#### Maßnahmen:

- Laufende Überprüfung der Nachfrage bei den ALFA-Fahrten, ggfs. Einsparung.

## Liniensteckbrief Linie 5803

### Neustadt - Haffkrug - Scharbeutz

**Verkehrsunternehmen** : Rohde Verkehrsbetriebe mbH

#### Bedienungskonzept:

| Anzahl Fahrten:       | Zeitfenster:                     | Wochentage:         | Schulzeiten/<br>Ferien:               | Schulzeiten                     |
|-----------------------|----------------------------------|---------------------|---------------------------------------|---------------------------------|
| Mo-Fr an ST:<br>13/13 | 06:00-08:00: +<br>09:00-10:00: + | Mo-Fr : +<br>Sa : + | Ferien:<br>Schulzeit: +<br>Ferien : + | 1. Stunde: +<br>2. Stunde: +    |
| Mo-Fr an FT:<br>12/12 | 11:00-12:30: +<br>12:30-16:00: + | So : +              |                                       | 4.-7. Stunde +<br>8.,9.Stunde - |
| Sa: 8/8<br>So: 6/6    | 17:00-19:00: +                   |                     |                                       | 10. Stunde: +                   |

#### Verknüpfungen:

|          |  |
|----------|--|
| Bus/Bahn | Bahnhof Neustadt: Kaum Bedarf; Anschlüsse werden über Bahnhof Scharbeutz hergestellt<br>Bahnhof Scharbeutz: Teilweise gute Anbindung an die Züge in Richtung Neustadt und Lübeck. Aus Richtung Scharbeutz/Oceanpark verkehrt die Linie 5817 mit guten Anschlüssen. |
| Bus /Bus | Neustadt/ZOB: Gute Anschlussmöglichkeiten in Richtung Grömitz (Linie 5800), einzelne Anschlüsse in Richtung Oldenburg<br><br>Scharbeutz Bahnhof: Teilweise lange Wartezeiten beim Umstieg auf die Linie 40.  |

#### Besonderheiten:

- Fahrten außerhalb der Schülerbeförderung werden teilweise als Anruf-Linien-Fahrten (ALFA) erbracht. Am Wochenende ausschließlich ALFA-Leistung.
- Bedeutung v.a. für Touristen, „Jedermannverkehr“, Schülerverkehr
- 

#### Maßnahmen:

- Evtl. saisonale Reduzierung des Fahrtenangebotes im Winter.
- Sofern betrieblich möglich Anschlüsse auf die Linie 40 verbessern.
- Vertaktung verbessern
- Laufende Überprüfung der Nachfrage bei den ALFA-Fahrten, ggfs. Einsparung.

**Liniensteckbrief Linie 5804**

**Neustadt - Lensahn - Oldenburg - Heiligenhafen und zurück**

**Verkehrsunternehmen** : Autokraft GmbH

**Bedienungskonzept:**

| <b>Anzahl Fahrten:</b>   | <b>Zeitfenster:</b>  | <b>Wochentage:</b>            | <b>Schulzeiten/<br/>Ferien:</b>              | <b>Schulzeiten</b>   |
|--|--|-------------------------------|--|--|
| Abschnitt Neu-<br>stadt-Oldenburg:   | 06:00-08:00: +<br>09:00-10:00: +<br>11:00-12:30: +<br>12:30-16:00: +<br>17:00-19:00: + | Mo-Fr : +<br>Sa : +<br>So : + | <b>Ferien:</b><br>Schulzeit: +<br>Ferien : + | 1. Stunde: +<br>2. Stunde: +<br>4. Stunde: +<br>5. Stunde: +<br>6. Stunde: +<br>7. Stunde: +<br>8. Stunde: +<br>9.-10. Stunde: + |
| Mo-Fr an ST:<br>17/16<br>Mo-Fr an FT:<br>14/13<br>FT: 2 Einzelfahr-<br>ten<br>Sa: 11/11 (Stun-<br>dentakt)<br>So: 6/6 (Zwei-<br>stundentakt) |  |                               |  |  |
| Abschnitt Olden-<br>burg-Heili-<br>genhafen:   |  |                               |  |  |
| Mo-Fr an ST:<br>14/14<br>Mo-Fr an FT:<br>11/12<br><br>Sa: 8/8<br>So: 5/5   |  |                               |  |  |

**Verknüpfungen:**

|          |   |
|----------|---|
| Bus/Bahn | Neustadt, Bahnhof: Regelmäßige Übergänge (Mo-Fr 12 je Richtung), an den Wochenenden haben alle Busse Zuganschlüsse<br><br>Oldenburg, Bahnhof: Sporadische Zuganschlüsse in Richtung Neukirchen, Heringsdorf |
| Bus /Bus | Oldenburg, Markt: Regelmäßige Übergänge auf die Linie 5811, häufige Anschlüsse an die Linie 4310 in Richtung Heiligenhafen<br><br>Neustadt, Ostring: Gelegentliche Anschlüsse an die Linie 5800             |

|  |  |
|--|--|
|  | Orthmühle, Abzweiger: Systematische Übergänge auf die Linie 5811 in Richtung Fehmarn |
|--|--|

### **Besonderheiten:**

- Hoher Anteil vertakteter Fahrten
- Bedeutung für Schülerverkehr, Jedermannverkehr
- Es werden nicht alle Haltestellen im Linienverlauf bedient
- Im Jedermannverkehr Bedienung als Anruf-Linien-Fahrt (ALFA)
- Unterschiedliche Bedienung einzelner Orte, z.B. keine Bedienung Langenhagens außerhalb der Schulzeiten
- Im Sommer ein Fahrtenpaar in Richtung Hansapark Sierksdorf

### **Maßnahmen:**

- Laufende Überprüfung der Nachfrage bei den ALFA-Fahrten, ggfs. Einsparung.

**Liniensteckbrief Linie 5806**

**Neustadt - Schashagen - Neustadt**

**Verkehrsunternehmen** : Autokraft GmbH

**Bedienungskonzept:**

| <b>Anzahl Fahrten:</b>  | <b>Zeitfenster:</b>                                | <b>Wochentage:</b>            | <b>Schulzeiten/<br/>Ferien:</b>       | <b>Schulzeiten</b>   |
|-------------------------|--|-------------------------------|---------------------------------------|--|
| Di und Fr an ST:<br>2/2 | 06:00-08:00: -<br>09:00-10:00: +                   | Mo-Fr : +<br>Sa : -<br>So : - | Ferien:<br>Schulzeit: +<br>Ferien : + | 1. Stunde: -<br>2. Stunde: -<br>4. Stunde: -<br>5. Stunde: -<br>6. Stunde: -<br>7. Stunde: -<br>8. Stunde: -<br>9.-10. Stunde: - |
| Di und FR an FT:<br>2/2 | 11:00-12:30: +<br>12:30-16:00: -<br>17:00-19:00: - |                               |                                       |  |
| Sa: 0/0<br>So: 0/0      |  |                               |                                       |  |

**Verknüpfungen:**

|          |                     |
|----------|---------------------|
| Bus/Bahn | Keine Verknüpfungen |
| Bus /Bus | Keine Verknüpfungen |

**Besonderheiten:**

- Bedeutung ausschließlich im Jedermannverkehr. Die Linie dient der Anbindung der Orte nordöstlich von Neustadt an die Stadt Neustadt (Wochenmarkt)

**Maßnahmen:**

Keine vorgeschlagen

## Liniensteckbrief Linie 5809

### Kaköhl - Hansühn - Schönwalde

**Verkehrsunternehmen** : Autokraft GmbH

#### Bedienungskonzept:

| Anzahl Fahrten:  | Zeitfenster:   | Wochentage: | Schulzeiten/<br>Ferien: | Schulzeiten      |
|------------------|----------------|-------------|-------------------------|------------------|
| Mo-Fr an ST: 2/2 | 06:00-08:00: + | Mo-Fr : +   | <b>Ferien:</b>          | 1. Stunde: +     |
| Mo-Fr an FT: 2/2 | 09:00-10:00: + | Sa : -      | Schulzeit: +            | 2. Stunde: -     |
| Einzelfahrten    | 11:00-12:30: - | So : -      | Ferien : +              | 4. Stunde: -     |
| Sa: 0/0          | 12:30-16:00: + |             |                         | 5. Stunde: -     |
| So: 0/0          | 17:00-19:00: + |             |                         | 6. Stunde: +     |
|                  |                |             |                         | 7. Stunde: +     |
|                  |                |             |                         | 8. Stunde: -     |
|                  |                |             |                         | 9.-10. Stunde: - |

#### Verknüpfungen:

|          |                                       |
|----------|---------------------------------------|
| Bus/Bahn | Keine Verknüpfungen                   |
| Bus /Bus | Einige Umstiege auf die 5508 und 5801 |

#### Besonderheiten:

- Bedeutung überwiegend für den Schülerverkehr
- Im Jedermannverkehr Bedienung als Anruf-Linien-Fahrt (ALFA)
- Unterschiedliche Bedienung einzelner Orte, z.B. keine Bedienung Langenhagens außerhalb der Schulzeiten

#### Maßnahmen:

- Laufende Überprüfung der Nachfrage bei den ALFA-Fahrten, ggfs. Einsparung.

**Liniensteckbrief Linie 5811**

**Oldenburg-Heiligenhafen-Großenbrode-Burg**

**Verkehrsunternehmen** : Autokraft GmbH

**Bedienungskonzept:**

| <b>Anzahl Fahrten:</b>             | <b>Zeitfenster:</b>  | <b>Wochentage:</b>            | <b>Schulzeiten/<br/>Ferien:</b>              | <b>Schulzeiten</b>   |
|------------------------------------|--|-------------------------------|--|--|
| Abschnitt Oldenburg-Heiligenhafen: | 06:00-08:00: +<br>09:00-10:00: +<br>11:00-12:30: +<br>12:30-16:00: +<br>17:00-19:00: + | Mo-Fr : +<br>Sa : +<br>So : + | <b>Ferien:</b><br>Schulzeit: +<br>Ferien : + | 1. Stunde: +<br>2. Stunde: -<br>4. Stunde: +<br>5. Stunde: +<br>6. Stunde: +<br>7. Stunde: +<br>8. Stunde: -<br>9.-10. Stunde: + |
| Mo-Fr an ST:<br>14/14              |  |                               |  |  |
| Mo-Fr an FT:<br>10/10              |  |                               |  |  |
| Sa: 8/8                            |  |                               |  |  |
| So: 7/7                            |  |                               |  |  |
| Abschnitt Heiligenhafen-Burg:      |  |                               |  |  |
| Mo-Fr an ST:<br>19/19              |  |                               |  |  |
| Mo-Fr an FT:<br>17/17              |  |                               |  |  |
| Sa: 15/15                          |  |                               |  |  |
| So: 7/7                            |  |                               |  |  |

**Verknüpfungen:**

|          |   |
|----------|---|
| Bus/Bahn | Großenbrode, Bahnhof: Sehr gute Übergänge<br>Oldenburg, Bahnhof: Nur sporadische Übergänge von/nach Oldenburg<br>Burg/Bahnhof: Einzelne Übergänge in Richtung Burg, Niendorfer Platz  |
| Bus /Bus | Orthmühle: Sehr gute Anschlüsse an die Linie 5804<br>Oldenburg: Sehr gute Anschlüsse an die Linie 5804 (Relation Heiligenhafen-Heringsdorf und Relation Heiligenhafen Neustadt), gute Anschlüsse an die Linie 4310 (Relation Oldenburg Kaköhl)<br>Burg: Sehr gute Anschlüsse an die Linie 5751 (Burg-Puttgarden), einige Anschlüsse an die Linie 5754 (Burg-Orth) |



**Besonderheiten:**

- Bedeutung überwiegend für den Schülerverkehr, Jedermannverkehr, Tourismus
- Unterschiedliche Bedienung einzelner Orte, z.B. Klaustorf, Abzw. wird nur einmal täglich im Rahmen der Schülerbeförderung bedient
- Außerhalb der Schülerbeförderung angenährter Taktverkehr
- Schwerpunkt der Schulbedienung liegt auf dem Schulstandort Oldenburg

**Maßnahmen:**

Keine vorgeschlagen

## Liniensteckbrief Linie 5812

### Gronenberg - Pönitz und zurück

**Verkehrsunternehmen** : Autokraft GmbH

### Bedienungskonzept:

| Anzahl Fahrten:  | Zeitfenster:   | Wochentage: | Schulzeiten/<br>Ferien: | Schulzeiten      |
|------------------|----------------|-------------|-------------------------|------------------|
| Mo-Fr an ST: 4/6 | 06:00-08:00: + | Mo-Fr : +   | <b>Ferien:</b>          | 1. Stunde: +     |
| Sa: 0/0          | 09:00-10:00: - | Sa : +      | Schulzeit: +            | 2. Stunde: -     |
| So: 0/0          | 11:00-12:30: - | So : -      | Ferien : -              | 4. Stunde: -     |
| Mo-Fr an FT: 0/0 | 12:30-16:00: + |             |                         | 5.-6. Stunde: +  |
|                  | 17:00-19:00: - |             |                         | 7.-10. Stunde: - |

### Verknüpfungen:

|          |   |
|----------|---|
| Bus/Bahn | Schulverkehr, Verknüpfungen nicht erforderlich  |
| Bus /Bus | Keine Umstiege erforderlich, da Verkehr zu weiterführenden Schulen über die Linie 5814 etc. abgedeckt |

### Besonderheiten:

- Bedeutung ausschließlich für den Schülerverkehr
- Keine Leistung am Wochenende und in den Ferien
- 

### Maßnahmen:

Keine vorgeschlagen

**Liniensteckbrief Linie 5813**

**Haffkrug - Scharbeutz - Pönitz und zurück**

**Verkehrsunternehmen** : Autokraft GmbH

**Bedienungskonzept:**

| <b>Anzahl Fahrten:</b> | <b>Zeitfenster:</b> | <b>Wochentage:</b> | <b>Schulzeiten/<br/>Ferien:</b> | <b>Schulzeiten</b> |
|------------------------|---------------------|--------------------|---------------------------------|--------------------|
| Mo-Fr an ST: 2/4       | 06:00-08:00: +      | Mo-Fr : +          | <b>Ferien:</b>                  | 1. Stunde: +       |
| Sa: 0/0                | 09:00-10:00: -      | Sa : +             | Schulzeit: +                    | 2. Stunde: -       |
| So: 0/0                | 11:00-12:30: -      | So : -             | Ferien : -                      | 4. Stunde: -       |
| Mo-Fr an FT: 0/0       | 12:30-16:00: +      |                    |                                 | 5.-6. Stunde: +    |
| Sa: 0/0                | 17:00-19:00: -      |                    |                                 | 7.-10. Stunde: -   |
| So: 0/0                |                     |                    |                                 |                    |

**Verknüpfungen:**

|          |   |
|----------|---|
| Bus/Bahn | Schulverkehr, Verknüpfungen nicht erforderlich  |
| Bus /Bus | Keine Umstiege erforderlich, da Verkehr zu weiterführenden Schulen über die Linie 5814 etc. abgedeckt |

**Besonderheiten:**

- Bedeutung ausschließlich für den Schülerverkehr
- Keine Leistung am Wochenende und in den Ferien
- 

**Maßnahmen:**

Keine vorgeschlagen

## Liniensteckbrief Linie 5814

### Gronenberg - Pönitz und zurück

**Verkehrsunternehmen** : Autokraft GmbH

### Bedienungskonzept:

| Anzahl Fahrten:                         | Zeitfenster:                                       | Wochentage:                   | Schulzeiten/<br>Ferien:    | Schulzeiten  |
|---|--|-------------------------------|----------------------------|--|
| Mo, Mi, Fr an ST:<br>1/3                | 06:00-08:00: +<br>09:00-10:00: -                   | Mo-Fr : +<br>Sa : +<br>So : - | Schulzeit: +<br>Ferien : - | 1. Stunde: +<br>2. Stunde: -<br>4. Stunde: -<br>5.-6. Stunde: +<br>7.,8. Stunde: +<br>9.,10. Stunde: - |
| Di, Do an ST: 1/4<br>Sa: 0/0<br>So: 0/0 | 11:00-12:30: -<br>12:30-16:00: +<br>17:00-19:00: - |                               |                            |  |
| FT: Kein Angebot                        |  |                               |                            |  |

### Verknüpfungen:

|          |   |
|----------|---|
| Bus/Bahn | Schulverkehr, Verknüpfungen nicht erforderlich                |
| Bus /Bus | Keine Umstiege erforderlich, da ausschließlich Schülerverkehr |

### Besonderheiten:

- Bedeutung ausschließlich für den Schülerverkehr
- Keine Leistung am Wochenende und in den Ferien
- 

### Maßnahmen:

Keine vorgeschlagen

## Liniensteckbrief Linie 5816

### Eutin – Röbel - Bujendorf - Süsel - Haffkrug

**Verkehrsunternehmen** : Rohde Verkehrsbetriebe mbH

#### Bedienungskonzept:

| Anzahl Fahrten:           | Zeitfenster:   | Wochentage: | Schulzeiten/<br>Ferien: | Schulzeiten     |
|---------------------------|----------------|-------------|-------------------------|-----------------|
| Eutin/ZOB – Süsel Schule: | 06:00-08:00: + | Mo-Fr : +   | <b>Ferien:</b>          | 1. Stunde: +    |
| Mo-Fr an ST: 6/2          | 09:00-10:00: - | Sa : +      | Schulzeit: +            | 2. Stunde: +    |
| Mo-Fr an FT: 0/0          | 11:00-12:30: - | So : +      | Ferien : +              | 4. Stunde: -    |
| Sa: 0/0                   | 12:30-16:00: + |             |                         | 5. Stunde: +    |
| So: 0/0                   | 17:00-19:00: - |             |                         | 6. Stunde: +    |
|                           |                |             |                         | 7. Stunde: -    |
|                           |                |             |                         | 8. Stunde: +    |
|                           |                |             |                         | 9.-10.Stunde: - |
| Süsel – Haffkrug:         |                |             |                         |                 |
| Mo-Fr an ST: 6/0          |                |             |                         |                 |
| Mo-Fr an FT: 3/0          |                |             |                         |                 |
| Sa: 2/3                   |                |             |                         |                 |
| So: 2/3                   |                |             |                         |                 |

#### Verknüpfungen:

|          |   |
|----------|---|
| Bus/Bahn | Eutin/Bahnhof: Wenige Anschlüsse, oft nur an Schultagen<br><br>Haffkrug/Bahnhof: Keine Anschlüsse vorhanden, Anschlüsse werden über andere Buslinien hergestellt  |
| Bus /Bus | Eutin/ZOB: Anschlüsse kaum vorhanden, da nicht relevant<br>Süseler Baum: Mehrere Anschlüsse auf die Linie 5518 (Eutin-Neustadt)<br>Röbel Ort: Anschlüsse mit guten Umstiegszeiten auf die Linie 5518 (Eutin-Neustadt) |

#### Besonderheiten:

- Ein Teil der Leistung wird als Anruf-Linien-Fahrt gefahren
- Bedeutung fast ausschließlich für die Schülerbeförderung

#### Maßnahmen:

Keine vorgeschlagen

## Liniensteckbrief Linie 5817

### Gronenberg - Scharbeutz - Margaretenhöhe

**Verkehrsunternehmen** : Rohde Verkehrsbetriebe mbH

#### Bedienungskonzept:

| Anzahl Fahrten:        | Zeitfenster:                                       | Wochentage:                   | Schulzeiten/<br>Ferien:               | Schulzeiten                                      |
|------------------------|--|-------------------------------|---------------------------------------|--|
| Mo-Fr an ST/FT:<br>4/4 | 06:00-08:00: -<br>09:00-10:00: +                   | Mo-Fr : +<br>Sa : +<br>So : + | Ferien:<br>Schulzeit: +<br>Ferien : + | 1. Stunde: -<br>2. Stunde: -<br>4.-10. Stunde: - |
| Sa: 2/2<br>So: 2/2     | 11:00-12:30: +<br>12:30-16:00: +<br>17:00-19:00: + |                               |                                       |  |

#### Verknüpfungen:

|          |  |
|----------|--|
| Bus/Bahn | Scharbeutz/Bahnhof : Anschlüsse Richtung Lübeck werden hergestellt, z.T. über die Haltestelle Luschendorfer Straße |
| Bus /Bus | Scharbeutz/Bahnhof: Umstieg auf die 5803 und Linie 40 möglich jedoch keine komfortablen Umstiegszeiten             |

#### Besonderheiten:

- Bedeutung fast ausschließlich für den „Jedermannverkehr“ aus den Ortschaften westlich von Scharbeutz
- Fahrten werden ausschließlich als Anruf-Linien-Fahrten (ALFA) erbracht
- Leistung am Wochenende stark reduziert
- 

#### Maßnahmen:

- Laufende Überprüfung der Nachfrage, ggfs. Einsparung.

**Liniensteckbrief Linie 5820**

**Bliesdorf - Grömitz und zurück**

**Verkehrsunternehmen :** Autokraft GmbH

**Bedienungskonzept:**

| <b>Anzahl Fahrten:</b> | <b>Zeitfenster:</b> | <b>Wochentage:</b> | <b>Schulzeiten/<br/>Ferien:</b> | <b>Schulzeiten</b> |
|------------------------|---------------------|--------------------|---------------------------------|--------------------|
| Mo-Fr an ST: 2/2       | 06:00-08:00: +      | Mo-Fr : +          | <b>Ferien:</b>                  | 1. Stunde: +       |
| Sa: 0/0                | 09:00-10:00: -      | Sa : +             | Schulzeit: +                    | 2. Stunde: -       |
| So: 0/0                | 11:00-12:30: -      | So : -             | Ferien : -                      | 4. Stunde: -       |
|                        | 12:30-16:00: +      |                    |                                 | 5.-6. Stunde: +    |
| FT: 0/0                | 17:00-19:00: -      |                    |                                 | 7.,8. Stunde: +    |
|                        |                     |                    |                                 | 9.,10. Stunde: -   |

**Verknüpfungen:**

|          |   |
|----------|---|
| Bus/Bahn | Schulverkehr, Verknüpfungen nicht erforderlich                |
| Bus /Bus | Keine Umstiege erforderlich, da ausschließlich Schülerverkehr |

**Besonderheiten:**

- Bedeutung ausschließlich für den Schülerverkehr
- Keine Leistung am Wochenende und in den Ferien
- 

**Maßnahmen:**

Keine vorgeschlagen

**Liniensteckbrief Linie 5822**

**Groß Schlamin - Brenkenhagen - Grömitz**

**Verkehrsunternehmen** : Autokraft GmbH

**Bedienungskonzept:**

| <b>Anzahl Fahrten:</b> | <b>Zeitfenster:</b> | <b>Wochentage:</b> | <b>Schulzeiten/<br/>Ferien:</b> | <b>Schulzeiten</b> |
|------------------------|---------------------|--------------------|---------------------------------|--------------------|
| Mo-Fr an ST: 3/3       | 06:00-08:00: +      | Mo-Fr : +          | <b>Ferien:</b>                  | 1. Stunde: +       |
| Sa: 0/0                | 09:00-10:00: -      | Sa : -             | Schulzeit: +                    | 2. Stunde: +       |
| So: 0/0                | 11:00-12:30: +      | So : -             | Ferien : -                      | 4. Stunde: -       |
|                        | 12:30-16:00: +      |                    |                                 | 5.-7. Stunde: +    |
|                        | 17:00-19:00: -      |                    |                                 | 8.-10. Stunde: -   |

**Verknüpfungen:**

|          |                   |
|----------|-------------------|
| Bus/Bahn | Keine Verknüpfung |
| Bus /Bus | Keine Verknüpfung |

**Besonderheiten:**

- Bedeutung ausschließlich für den Schülerverkehr
- Keine Leistung am Wochenende und in den Ferien

**Maßnahmen:**

Keine vorgeschlagen



**Liniensteckbrief Linie 5823**

**Süssau - Riepsdorf - Grube und zurück**

**Verkehrsunternehmen** : Autokraft GmbH

**Bedienungskonzept:**

| <b>Anzahl Fahrten:</b> | <b>Zeitfenster:</b> | <b>Wochentage:</b> | <b>Schulzeiten/<br/>Ferien:</b> | <b>Schulzeiten</b> |
|------------------------|---------------------|--------------------|---------------------------------|--------------------|
| Mo-Fr an ST: 4/4       | 06:00-08:00: +      | Mo-Fr : +          | <b>Ferien:</b>                  | 1. Stunde: +       |
| Sa: 0/0                | 09:00-10:00: -      | Sa : -             | Schulzeit: +                    | 2. Stunde: +       |
| So: 0/0                | 11:00-12:30: +      | So : -             | Ferien : -                      | 4. Stunde: +       |
|                        | 12:30-16:00: +      |                    |                                 | 5.-6. Stunde: -    |
| FT: 0/0                | 17:00-19:00: -      |                    |                                 | 7.,8. Stunde: -    |
|                        |                     |                    |                                 | 9.,10. Stunde: -   |

**Verknüpfungen:**

|          |                   |
|----------|-------------------|
| Bus/Bahn | Keine Verknüpfung |
| Bus /Bus | Keine Verknüpfung |

**Besonderheiten:**

- Bedeutung ausschließlich für den Schülerverkehr
- Keine Leistung am Wochenende und in den Ferien
- 

**Maßnahmen:**

Keine vorgeschlagen

## Liniensteckbrief Linie 5900

### Süsel- Röbel - Bujendorf - Süsel

**Verkehrsunternehmen** : Rohde Verkehrsbetriebe mbH

#### Bedienungskonzept:

| Anzahl Fahrten: | Zeitfenster:   | Wochentage: | Schulzeiten/<br>Ferien: | Schulzeiten      |
|-----------------|----------------|-------------|-------------------------|------------------|
| Mo-Fr an ST 7/7 | 06:00-08:00: + | Mo-Fr : +   | <b>Ferien:</b>          | 1. Stunde: +     |
| Ringfahrten     | 09:00-10:00: - | Sa : -      | Schulzeit: +            | 2. Stunde: +     |
| Mo-Frau an FT   | 11:00-12:30: - | So : -      | Ferien : +              | 4.-10. Stunde: + |
| 5/5 Ringfahrten | 12:30-16:00: + |             |                         |                  |
| Sa: 0/0         | 17:00-19:00: + |             |                         |                  |
| So: 0/0         |                |             |                         |                  |

#### Verknüpfungen:

|          |   |
|----------|---|
| Bus/Bahn | Kein Bahnhof im Linienvverlauf  |
| Bus /Bus | Röbel/Ort: Umstieg von Eutin mit ALFA an Ferientagen<br>Am Sandfeldkrug: Umstieg auf die Linie 5508 |

#### Besonderheiten:

- Bedeutung fast ausschließlich für den Schülerverkehr
- 

#### Maßnahmen:

- Laufende Überprüfung der Nachfrage bei den ALFA-Fahrten, ggfs. Einsparung.

**Liniensteckbrief Linie 5910**

**Ahrensböök - Cashagen - Böbs - Ahrensböök**

**Verkehrsunternehmen** : Autokraft GmbH

**Bedienungskonzept:**

| <b>Anzahl Fahrten:</b>             | <b>Zeitfenster:</b>                                | <b>Wochentage:</b>            | <b>Schulzeiten/<br/>Ferien:</b> | <b>Schulzeiten</b>                             |
|------------------------------------|--|-------------------------------|---------------------------------|--|
| Mo-Fr an ST: 6/6<br>(Ringverkehre) | 06:00-08:00: +<br>09:00-10:00: -                   | Mo-Fr : +<br>Sa : -<br>So : - | Schulzeit: +<br>Ferien : -      | 1. Stunde: +<br>2. Stunde: +<br>5.-7. Stunde + |
| Sa: 0/0<br>So: 0/0                 | 11:00-12:30: -<br>12:30-16:00: +<br>17:00-19:00: + |                               |                                 |  |
| FT: 0/0                            |  |                               |                                 |  |

**Verknüpfungen:**

|          |   |
|----------|---|
| Bus/Bahn | Kein Bahnhof im Linienvverlauf  |
| Bus /Bus | Ahrensböök/ZOB: Einzelne Anschlüsse an die Linie 5512 (Ahrensböök – Lübeck) |

**Besonderheiten:**

- Bedeutung fast ausschließlich für den Schülerverkehr
- 

**Maßnahmen:**

Keine vorgeschlagen

## Liniensteckbrief Linie 5911

**Ahrensböök - Gnissau - Siblin - Ahrensböök**

**Verkehrsunternehmen** : Autokraft GmbH

### Bedienungskonzept:

| Anzahl Fahrten:                    | Zeitfenster:                                       | Wochentage:                   | Schulzeiten/<br>Ferien:    | Schulzeiten   |
|------------------------------------|--|-------------------------------|----------------------------|---|
| Mo-Fr an ST: 4/4<br>(Ringverkehre) | 06:00-08:00: +<br>09:00-10:00: -                   | Mo-Fr : +<br>Sa : -<br>So : - | Schulzeit: +<br>Ferien : - | 1. Stunde: +<br>2. Stunde: +<br>5.-6. Stunde +<br>7.-10. Stunde - |
| Sa: 0/0<br>So: 0/0                 | 11:00-12:30: -<br>12:30-16:00: +<br>17:00-19:00: - |                               |                            |   |
| FT: 0/0                            |  |                               |                            |   |

### Verknüpfungen:

|          |                               |
|----------|-------------------------------|
| Bus/Bahn | Kein Bahnhof im Linienverlauf |
| Bus /Bus | Keine vorhanden               |

### Besonderheiten:

- Bedeutung ausschließlich für den Schülerverkehr
- 

### Maßnahmen:

Keine vorgeschlagen

## Liniensteckbrief Linie 5912

### Ahrensböök - Stockelsdorf - Lübeck und zurück

**Verkehrsunternehmen** : Autokraft GmbH

#### Bedienungskonzept:

| Anzahl Fahrten: | Zeitfenster:   | Wochentage: | Schulzeiten/<br>Ferien: | Schulzeiten    |
|-----------------|----------------|-------------|-------------------------|----------------|
| Ahrensböök –    | 06:00-08:00: + | Mo-Fr : +   | <b>Ferien:</b>          | 1. Stunde: +   |
| Lübeck:         | 09:00-10:00: + | Sa : -      | Schulzeit: +            | 2. Stunde: +   |
| Mo-Fr an ST:    | 11:00-12:30: - | So : -      | Ferien : +              | 5.-7. Stunde + |
| 12/13           | 12:30-16:00: + |             |                         |                |
| Sa: 9/9         | 17:00-19:00: + |             |                         |                |
| So: 2/2         |                |             |                         |                |
| Mo-Fr an        |                |             |                         |                |
| FT:12/12        |                |             |                         |                |
| Sa: 9/9         |                |             |                         |                |
| So: 2/2         |                |             |                         |                |

#### Verknüpfungen:

|          |   |
|----------|---|
| Bus/Bahn | Kein Bahnhof im Linienverlauf   |
| Bus /Bus | Ahrensböök/ZOB: Einzelne Anschlüsse an die Linie 5512 (Ahrensböök – Lübeck) |

#### Besonderheiten:

- Bedeutung ausschließlich für den Schülerverkehr, „Jedermannverkehr“, Touristen und Pendler (v.a. entlang der L 184)
- Zusammen mit der Linie 5951 wichtigste Linie im Süden des Kreises
- Teilweise Bedienung als Linientaxi

#### Maßnahmen:

Keine vorgeschlagen

## Liniensteckbrief Linie 5920

### Ratekau - Niendorf und zurück

**Verkehrsunternehmen** : Autokraft GmbH

### Bedienungskonzept:

| Anzahl Fahrten:  | Zeitfenster:   | Wochentage: | Schulzeiten/<br>Ferien: | Schulzeiten      |
|------------------|----------------|-------------|-------------------------|------------------|
| Mo-Fr an ST: 6/3 | 06:00-08:00: + | Mo-Fr : +   | <b>Ferien:</b>          | 1. Stunde: +     |
| Sa: 0/0          | 09:00-10:00: - | Sa : -      | Schulzeit: +            | 2. Stunde: +     |
| So: 0/0          | 11:00-12:30: + | So : -      | Ferien : -              | 4. Stunde: -     |
|                  | 12:30-16:00: + |             |                         | 5.-6. Stunde: +  |
|                  | 17:00-19:00: - |             |                         | 7.-10. Stunde: - |
|                  |                |             |                         | -                |

### Verknüpfungen:

|          |   |
|----------|---|
| Bus/Bahn | Kein Bahnhof im Linienverlauf   |
| Bus /Bus | Ratekau/Dorfplatz: Alle schulrelevanten Linien haben Anschlüsse an die Linie 5951 zur Herstellung der Verbindung in Richtung Bad Schwartau/Lübeck |

### Besonderheiten:

- Bedeutung fast ausschließlich für den Schülerverkehr
- Keine Leistung am Wochenende und in den Ferien

### Maßnahmen:

Keine vorgeschlagen

## Liniensteckbrief Linie 5940

**Ahrensböök - Malkendorf - Bad Schwartau und zurück**

**Verkehrsunternehmen** : Autokraft GmbH

### Bedienungskonzept:

| Anzahl Fahrten:  | Zeitfenster:   | Wochentage: | Schulzeiten/<br>Ferien: | Schulzeiten     |
|------------------|----------------|-------------|-------------------------|-----------------|
| Mo-Fr an ST: 3/3 | 06:00-08:00: + | Mo-Fr : +   | <b>Ferien:</b>          | 1. Stunde: +    |
| Sa: 0/0          | 09:00-10:00: - | Sa : +      | Schulzeit: +            | 2. Stunde: +    |
| So: 0/0          | 11:00-12:30: - | So : -      | Ferien : -              | 4. Stunde: -    |
|                  | 12:30-16:00: + |             |                         | 5.-6. Stunde: + |
| FT: 0/0          | 17:00-19:00: - |             |                         | 7.-9 Stunde: +  |
|                  |                |             |                         | 10. Stunde: -   |

### Verknüpfungen:

|          |  |
|----------|--|
| Bus/Bahn | Keine Anschlüsse, da ausschließlich Schülerverkehr                                 |
| Bus /Bus | Keine Anschlüsse, da ausschließlich Schülerverkehr zum Schulstandort Bad Schwartau |

### Besonderheiten:

- Bedeutung fast ausschließlich für den Schülerverkehr
- Keine Leistung am Wochenende und in den Ferien

### Maßnahmen:

Keine vorgeschlagen

**Liniensteckbrief Linie 5950**

**Niendorf -Hemmelsdorf - Pansdorf - Ratekau und zurück**

**Verkehrsunternehmen** : Autokraft GmbH

**Bedienungskonzept:**

| <b>Anzahl Fahrten:</b>                 | <b>Zeitfenster:</b>                                | <b>Wochentage:</b>            | <b>Schulzeiten/<br/>Ferien:</b>              | <b>Schulzeiten</b>  |
|--|--|-------------------------------|--|---|
| Mo-Fr an ST:<br>10/10                  | 06:00-08:00: +<br>09:00-10:00: +                   | Mo-Fr : +<br>Sa : +<br>So : - | <b>Ferien:</b><br>Schulzeit: +<br>Ferien : - | 1. Stunde: +<br>2. Stunde: +<br>4. Stunde: -<br>5.-6. Stunde: +<br>7.-10. Stunde: - |
| Sa: 5/5<br>So: 5/5                     | 11:00-12:30: +<br>12:30-16:00: +<br>17:00-19:00: + |                               |  |   |
| Mo-Fr an FT: 5/5<br>Sa: 5/5<br>So: 5/5 |  |                               |  |   |

**Verknüpfungen:**

|          |   |
|----------|---|
| Bus/Bahn | Timmendorfer Strand, Bahnhof: Mehrere Anschlüsse in Richtung Lübeck, z.T. auch in Richtung Neustadt, jedoch vormittags nur in der Schulzeit                 |
| Bus /Bus | Timmendorfer Strand/ZOB: Mehrere Anschlüsse zur Linie 5951 zur Herstellung der Relation Hemmelsdorf-Lübeck. Anschlüsse teilweise nur während der Schulzeit. |

**Besonderheiten:**

- Bedeutung v.a. für den Schülerverkehr, „Jedermannverkehr“
- Teilweise Bedienung als Linientaxi
- Die Ortschaft Hemmelsdorf ist nur an Timmendorfer Strand angebunden.
- Keine Leistung am Wochenende und in den Ferien

**Maßnahmen:**

Keine vorgeschlagen



**Liniensteckbrief Linie 5951**

**Lübeck - Pansdorf - Timmendorfer Strand - Haffkrug und zurück**

**Verkehrsunternehmen** : Autokraft GmbH

**Bedienungskonzept:**

| <b>Anzahl Fahrten:</b>   | <b>Zeitfenster:</b>              | <b>Wochentage:</b>            | <b>Schulzeiten/<br/>Ferien:</b>              | <b>Schulzeiten</b>  |
|--|----------------------------------|-------------------------------|--|---|
| Lübeck - Pansdorf:   | 06:00-08:00: +<br>09:00-10:00: + | Mo-Fr : +<br>Sa : +<br>So : + | <b>Ferien:</b><br>Schulzeit: +<br>Ferien : + | 1. Stunde: +<br>2. Stunde: +<br>4. Stunde: +<br>5.-6. Stunde: +<br>7.-9. Stunde: +<br>10. Stunde: + |
| Mo-Fr an ST:<br>27/22  | 11:00-12:30: +<br>12:30-16:00: + |                               |  |   |
| Mo-Fr an FT:<br>26/25  | 17:00-19:00: +                   |                               |  |   |
| Sa: 18/18, So:<br>15/15  |                                  |                               |  |   |
| Pansdorf-Pönitz:<br>Mo-Fr an ST: 8/8<br>Mo-Fr an FT: 7/7<br>Sa: 6/6, So: 3/3                             |                                  |                               |  |   |
| Lübeck-Timmendorfer-Strand:<br>Mo-Fr an ST:<br>24/20<br>Mo-Fr an FT:<br>22/22<br>Sa: 18/18, So:<br>15/15 |                                  |                               |  |   |
| Lübeck-Niendorf:<br>Mo-Fr an ST:<br>13/11<br>Mo-Fr an FT:<br>14/13<br>Sa: 9/9<br>So: 6/9                 |                                  |                               |  |   |

### Verknüpfungen:

|          |  |
|----------|--|
| Bus/Bahn | <p>Lübeck, Hauptbahnhof: Mindestens stündliche Anschlüsse mit unterschiedlichen Übergangszeiten</p> <p>Pansdorf/Bahnhof: Regelmäßige Anschlüsse in Richtung Kiel mit guten Übergangszeiten</p> |
| Bus /Bus | Timmendorfer Strand, ZOB: Übergangszeiten in Richtung Travemünde und Scharbeutz (Linie 40) zu lang   |

### Besonderheiten:

- Schwerpunktlinie im südlichen Kreisgebiet mit wichtiger Erschließungsfunktion in den Gemeinden am Rand zur Hansestadt Lübeck
- Teilweise fast halbstündige Bedienung aber kein durchgängiger Taktverkehr
- Hohe Bedeutung für Schülerverkehr „Jedermannverkehr“, Pendler und teilweise Touristen
- Teilweise Bedienung als Linientaxi
- Teilweise Parallelbedienung zur Linie 40

### Maßnahmen:

- Sofern betrieblich möglich Parallelbedienung zur Linie 40 einstellen
- Anschlüsse in Timmendorfer Strand/ZOB optimieren

**Liniensteckbrief Linie 5954**

**Dissau - Krumbek - Curau - Eckhorst- Stockelsdorf und zurück**

**Verkehrsunternehmen** : Autokraft GmbH

**Bedienungskonzept:**

| <b>Anzahl Fahrten:</b> | <b>Zeitfenster:</b>                                | <b>Wochentage:</b>  | <b>Schulzeiten/<br/>Ferien:</b>       | <b>Schulzeiten</b>   |
|------------------------|--|---------------------|---------------------------------------|--|
| Mo-Fr an ST:<br>9/15   | 06:00-08:00: +<br>09:00-10:00: -                   | Mo-Fr : +<br>Sa : - | Ferien:<br>Schulzeit: +<br>Ferien : - | 1. Stunde: +<br>2. Stunde: +                                     |
| Sa: 0/0<br>So: 0/0     | 11:00-12:30: -<br>12:30-16:00: +<br>17:00-19:00: - | So : -              |                                       | 4. Stunde: -<br>5. Stunde: -<br>6. Stunde: +<br>7. -10.Stunde: - |
| FT: 0/0                |  |                     |                                       |  |

**Verknüpfungen:**

|          |   |
|----------|---|
| Bus/Bahn | Entfällt, da fast ausschließlich Schulverkehr |
| Bus /Bus | Entfällt, da fast ausschließlich Schulverkehr |

**Besonderheiten:**

- Bedeutung ausschließlich für den Schülerverkehr

**Maßnahmen:**

Keine vorgeschlagen

**Liniensteckbrief Linie 5955**

**Luschendorf - Pansdorf**

**Verkehrsunternehmen** : Autokraft GmbH

**Bedienungskonzept:**

| <b>Anzahl Fahrten:</b> | <b>Zeitfenster:</b> | <b>Wochentage:</b> | <b>Schulzeiten/<br/>Ferien:</b> | <b>Schulzeiten</b> |
|------------------------|---------------------|--------------------|---------------------------------|--------------------|
| Mo-Fr an ST: 4/5       | 06:00-08:00: +      | Mo-Fr : +          | <b>Ferien:</b>                  | 1. Stunde: +       |
| Sa: 0/0                | 09:00-10:00: -      | Sa : +             | Schulzeit: +                    | 2. Stunde: +       |
| So: 0/0                | 11:00-12:30: -      | So : -             | Ferien : -                      | 4. Stunde: +       |
|                        | 12:30-16:00: +      |                    |                                 | 5.-6. Stunde: +    |
|                        | 17:00-19:00: -      |                    |                                 | 7.-10. Stunde: -   |

**Verknüpfungen:**

|          |  |
|----------|--|
| Bus/Bahn | Pansdorf, Bahnhof: Keine Anschlüsse, da ausschließlich Schülerverkehr                                |
| Bus /Bus | Pansdorf/Stumpfe Ecke: Mehrere Anschlüsse zur Linie 5951 zur Herstellung der Verbindung nach Lübeck. |

**Besonderheiten:**

- Bedeutung fast ausschließlich für den Schülerverkehr
- 

**Maßnahmen:**

Keine vorgeschlagen

**Liniensteckbrief Linie 5960**

**Ahrensböök - Süsel - Pönitz -Groß Meinsdorf - Eutin**

**Verkehrsunternehmen** : Rohde Verkehrsbetriebe mbH

**Bedienungskonzept:**

| <b>Anzahl Fahrten:</b>    | <b>Zeitfenster:</b> | <b>Wochentage:</b> | <b>Schulzeiten/<br/>Ferien:</b> | <b>Schulzeiten</b> |
|---------------------------|---------------------|--------------------|---------------------------------|--------------------|
| Eutin - Pönitz            | 06:00-08:00: +      | Mo-Fr : +          | <b>Ferien:</b>                  | 1. Stunde: -       |
| Mo-Fr an ST: 8/8          | 09:00-10:00: +      | Sa : +             | Schulzeit: +                    | 2. Stunde: -       |
| Mo-Fr an FT: 5/4          | 11:00-12:30: +      | So : +             | Ferien : +                      | 4. Stunde: -       |
| Sa: 2/0                   | 12:30-16:00: +      |                    |                                 | 5.-10. Stunde: +   |
| So: 2/0                   | 17:00-19:00: +      |                    |                                 |                    |
| Pönitz – Ahrens-<br>böök: |                     |                    |                                 |                    |
| Mo-Fr an ST: 4/6          |                     |                    |                                 |                    |
| Mo-Fr an FT: 5/4          |                     |                    |                                 |                    |
| Sa: 2/2                   |                     |                    |                                 |                    |
| So: 2/2                   |                     |                    |                                 |                    |
| Pönitz-Süsel:             |                     |                    |                                 |                    |
| Mo-Fr an ST:6/6           |                     |                    |                                 |                    |
| Mo-Fr an FT: 1/2          |                     |                    |                                 |                    |
| Sa: 0/0                   |                     |                    |                                 |                    |
| So: 0/0                   |                     |                    |                                 |                    |

**Verknüpfungen:**

|          |   |
|----------|---|
| Bus/Bahn | Pönitz/Bahnhof: Einzelne Anschlüsse möglich<br>Eutin/Bahnhof: Einzelne Anschlüsse möglich   |
| Bus /Bus | Eutin/ZOB: Einzelne Anschlüsse möglich<br>Ahrensböök/ZOB: Keine Anschlüsse, da Anbindung über den Pönitz/Bahnhof in Richtung Eutin und Lübeck |

**Besonderheiten:**

- Bedeutung fast ausschließlich für den Schülerverkehr
- Leistung am Wochenende stark reduziert
- Teilweise werden Leistungen als Anruf-Linien-Fahrten (ALFA) erbracht

**Maßnahmen:**

- Laufende Überprüfung der Nachfrage bei den ALFA-Fahrten, ggfs. Einsparung.

## Liniensteckbrief Linie 5961

### Ahrensböök - Schwienkuhlen - Ahrensböök

**Verkehrsunternehmen** : Rohde Verkehrsbetriebe mbH

#### Bedienungskonzept:

| Anzahl Fahrten:  | Zeitfenster:   | Wochentage: | Schulzeiten/<br>Ferien: | Schulzeiten      |
|------------------|----------------|-------------|-------------------------|------------------|
| Eutin - Pönitz   | 06:00-08:00: + | Mo-Fr : +   | <b>Ferien:</b>          | 1. Stunde: +     |
| Mo-Fr an ST: 7/7 | 09:00-10:00: - | Sa : +      | Schulzeit: +            | 2. Stunde: +     |
| (Ringfahrten)    | 11:00-12:30: - | So : -      | Ferien : +              | 4. Stunde: -     |
| Sa: 0/0          | 12:30-16:00: + |             |                         | 5.-6. Stunde: +  |
| So: 0/0          | 17:00-19:00: + |             |                         | 7.-10. Stunde: - |
| Mo-Fr an FT: 5/5 |                |             |                         |                  |
| (Ringfahrten)    |                |             |                         |                  |
| Sa: 0/0          |                |             |                         |                  |
| So: 0/0          |                |             |                         |                  |

#### Verknüpfungen:

|          |  |
|----------|--|
| Bus/Bahn | Kein Bahnhof im Linienverlauf  |
| Bus /Bus | Ahrensböök/ZOB: Systematische Anschlüsse in Richtung Eutin vorhanden. Einzelne Anschlüsse in Richtung Lübeck |

#### Besonderheiten:

- Bedeutung fast ausschließlich für den Schülerverkehr
- Keine Leistung am Wochenende
- Teilweise werden Leistungen als Anruf-Linien-Fahrten (ALFA) erbracht

#### Maßnahmen:

- Laufende Überprüfung der Nachfrage bei den ALFA-Fahrten, ggfs. Einsparung.

## Liniensteckbrief Linie 5970

### Eutin/Neustadt/Sarau - Ratekau

**Verkehrsunternehmen** : Autokraft GmbH

#### Bedienungskonzept:

| Anzahl Fahrten:  | Zeitfenster:   | Wochentage: | Schulzeiten/<br>Ferien: | Schulzeiten      |
|------------------|----------------|-------------|-------------------------|------------------|
| Mo-Fr an ST: 3/6 | 06:00-08:00: + | Mo-Fr : +   | <b>Ferien:</b>          | 1. Stunde: +     |
| Sa: 0/0          | 09:00-10:00: - | Sa : +      | Schulzeit: +            | 2. Stunde: +     |
| So: 0/0          | 11:00-12:30: - | So : -      | Ferien : -              | 4. Stunde: -     |
|                  | 12:30-16:00: + |             |                         | 5. Stunde: -     |
| FT: 0/0          | 17:00-19:00: - |             |                         | 6. Stunde: +     |
|                  |                |             |                         | 7., 8. Stunde: - |
|                  |                |             |                         | 9. Stunde: +     |
|                  |                |             |                         | 10. Stunde: -    |

#### Verknüpfungen:

|          |   |
|----------|---|
| Bus/Bahn | Entfällt, da fast ausschließlich Schulverkehr |
| Bus /Bus | Entfällt, da fast ausschließlich Schulverkehr |

#### Besonderheiten:

- Bedeutung fast ausschließlich für den Schülerverkehr zur Cesar-Klein-Schule in Ratekau

#### Maßnahmen:

- Wegen der Veränderungen im Einzugsbereich der Schule, mittelfristig Erfordernis der Linienäste aus Neustadt und Eutin prüfen.

## Anhang 2

### Einbindung der Verkehrsunternehmen bei der Erstellung des

#### 3. RNVP des Kreises Ostholstein

##### Beteiligung bei der Erarbeitung der Eckwerte:

- 16.04.2013** Diskussion/Abstimmung von Eckwerten mit Rohde Verkehrsbetrieben GmbH
- 26.04.2013** Diskussion/Abstimmung von Eckwerten mit der Autokraft GmbH
- 30.04.2013** Bitte um Terminvorschläge an Lübeck Travemünder Verkehrsgesellschaft mbH /Stadtverkehr Lübeck GmbH
- Laufend** Abstimmung, Klärung von Detailfragen, wie z.B. Aussagen zu Niederflurigkeit mit allen Unternehmen etc.

##### Diskussion des Entwurfs:

- 09.04.2014** Übersendung des ersten Entwurfs (Stand 01.04.2014) an Rohde Verkehrsbetriebe, Autokraft, Lübeck Travemünder Verkehrsgesellschaft mbH/Stadtverkehr Lübeck GmbH
- 06.05.2014** Erörterung des ersten Entwurfs mit der Fa. Autokraft
- 23.05.2014** Eingang einer kurzen schriftlichen Stellungnahme (Datum: 14.05.2014) durch den Stadtverkehr Lübeck GmbH.
- 27.05.2014** Erörterung des ersten Entwurfs mit den Rohde Verkehrsbetrieben
- Laufend** Abstimmung, Klärung von Detailfragen, wie z.B. Aussagen zu Niederflurigkeit mit allen Unternehmen etc.
- 30.05.2014** Beteiligung im Rahmen des offiziellen Verfahrens
- 18.09.2014** Übersendung des zweiten Entwurfs mit der Bitte um Stellungnahme an Rohde Verkehrsbetriebe, Autokraft, Lübeck Travemünder Verkehrsgesellschaft mbH/Stadtverkehr Lübeck



## **Einbindung des Beirats des Kreises Ostholstein für Menschen mit Behinderungen**

### **Beteiligung bei der Erarbeitung der Eckwerte:**

**23.04.2013** Diskussion/Abstimmung von Eckwerten

**Laufend** Abstimmung, Diskussion von Detailfragen, wie z.B. Aussagen zu Niederflurigkeit mit allen Unternehmen etc.

Abstimmung eines Verfahrens zur Überprüfung der vorhandenen Haltestelleninfrastruktur im Hinblick auf Barrierefreiheit.

### **Diskussion des Entwurfs:**

**15.05.2014** Ausführliche Diskussion/Erörterung des ersten Entwurfs

**Laufend** Austausch zu inhaltlichen Detailfragen, wie z.B. zur Niederflurigkeit, Haltestellengestaltung etc.

**30.05.2014** Beteiligung im Rahmen des offiziellen Verfahrens

**18.09.2014** Übersendung des Zweiten Entwurfs zur Kenntnis und ggfs. Stellungnahme

## Anhang 3

### Checkliste zur Barrierefreiheit in regionalen Nahverkehrsplänen zur Orientierung der Aufgabenträger, der Behindertenverbände und der Genehmigungsbehörden

#### Präambel

*Wir wollen einen Prozess zur Verbesserung der Barrierefreiheit im öffentlichen Personennahverkehr (ÖPNV) für alle Nutzer des ÖPNV vorantreiben. Dabei verpflichten sich die Verbände für Menschen mit Behinderungen die Genehmigungsbehörde und Aufgabenträger über aktuelle Änderungen in den Anforderungen an einen barrierefreien öffentlichen Verkehr zu informieren.*

*Diese Checkliste soll dazu dienen, sowohl den Aufgabenträgern (Kreise, kreisfreie Städte) als auch den regionalen Verbänden für Menschen mit Behinderungen eine Orientierung zu geben, welche Aspekte bei der Aufstellung regionaler Nahverkehrspläne zu berücksichtigen sind. Sie soll dazu beitragen, die Kommunikation der Beteiligten bei der Aufstellung regionaler Nahverkehrspläne zu optimieren. Die gesetzlichen Normen und Vorschriften gelten unabhängig von der Checkliste.*

*Wenn zu einzelnen Punkten der Checkliste noch keine Daten vorliegen oder keine verlässlichen Aussagen getroffen werden können, ist dies zu begründen. Unabhängig von der Checkliste haben die Verbände für Menschen mit Behinderungen und die Aufgabenträger die Möglichkeit eigene Zielvereinbarungen abzuschließen.*

| <b>Allgemeines</b>  |                          |
|---|--------------------------|
| In der Einleitung und in allen Kapiteln des regionalen Nahverkehrsplans, die Belange behinderter Fahrgäste betreffen (könnten), wird auf die Umsetzung von Barrierefreiheit eingegangen.  | <input type="checkbox"/> |
| Es gibt ein Kapitel, das übersichtsartig auf die festgelegten Maßnahmen zur Umsetzung von Barrierefreiheit eingeht.   | <input type="checkbox"/> |
| <b>Ziele</b>  |                          |
| Bei Planungen wird Barrierefreiheit als verpflichtendes Ziel für den Kreis/ die kreisfreie Stadt genannt.   | <input type="checkbox"/> |
| Für den Bestand wird die schrittweise Herstellung von Barrierefreiheit als Ziel festgeschrieben.  | <input type="checkbox"/> |
| Die Berücksichtigung der Belange mobilitätseingeschränkter Menschen, insbesondere von gehbehinderten und auf den Rollstuhl angewiesenen Personen, von blinden und sehbehinderten, gehörlosen und schwerhörigen Personen und Menschen mit Lernschwierigkeiten wird als Ziel genannt. | <input type="checkbox"/> |
| Weiterhin gültige Ziele zur Barrierefreiheit aus vorangegangenen Nahverkehrsplänen sind aufgenommen.  | <input type="checkbox"/> |
| <b>Bestandsaufnahme (Ist-Zustand)</b>   |                          |
| Der regelmäßige verlässliche Einsatz barrierefreier Fahrzeuge inklusive alternativer Bedienungsformen sind in einer Bestandsaufnahme oder vergleichbaren Darstellung aufgeführt. Hierzu gehört auch eine Angabe zu dem prozentualen Anteil.   | <input type="checkbox"/> |

|  |                          |
|--|--------------------------|
| Die Standorte barrierefreier Haltestellen (z.B. stufenlos zugängliche Haltestellen, Leitsystem für blinde und sehbehinderte Menschen) sind in einer Bestandsaufnahme oder vergleichbaren Darstellung genannt. Hierzu gehört auch eine Angabe zu dem prozentualen Anteil. | <input type="checkbox"/> |
| Bei der Entwicklung der Kriterien dieser Bestandsaufnahme ist eine Beteiligung der (regionalen) Behindertenbeauftragten/Behindertenverbände erfolgt.   | <input type="checkbox"/> |
| <b>Anforderungsprofile (Soll-Zustand)</b>  |                          |
| Ein Anforderungsprofil für barrierefreie Haltestellen ist vorhanden. (vgl. Anhänge Empfehlung Mindeststandards für barrierefreie Regional- und Stadtbushaltestellen)   | <input type="checkbox"/> |
| Es gibt ein Anforderungsprofil für die barrierefreie Ausstattung von Fahrzeugen inklusive alternativer Bedienungsformen. (vgl. Anhang Empfehlung Mindeststandards für barrierefreie Linienbusse)   | <input type="checkbox"/> |
| Ein Anforderungsprofil für eine barrierefreie Fahrplangestaltung und Aussagen zur barrierefreien Bedienungshäufigkeit sind enthalten.  | <input type="checkbox"/> |
| Ein Anforderungsprofil für barrierefreie Fahrgastinformationen und Service (zeitliche Erreichbarkeit) ist vorhanden.   | <input type="checkbox"/> |
| <b>Maßnahmen</b>   |                          |
| Maßnahmen zur barrierefreien Gestaltung von Haltestellen sind festgelegt (Prioritätenliste mit Angaben zur zeitlichen Realisierung, erstellt in Kooperation mit den Trägern der Straßenbaulast).   | <input type="checkbox"/> |
| Maßnahmen zur Barrierefreiheit bei zu beschaffenden und/oder umzurüstenden Fahrzeugen sind festgeschrieben inklusive alternativer Bedienungsformen (mit Zeitplan für die Umsetzung).   | <input type="checkbox"/> |
| Der Einsatz barrierefreier Fahrzeuge wird in den Fahrplänen gekennzeichnet.  | <input type="checkbox"/> |
| Maßnahmen zur Verbesserung der Informations- und Serviceangebote sind festgelegt und mit Zeitangaben versehen.   | <input type="checkbox"/> |

Stand: 17. August 2011