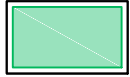



ZEICHENERKLÄRUNG

Bestand: Flächen für Naturschutz und Kompensation



Bestand: Flächen für Naturschutz und Kompensation

Planung: Suchräume für Naturschutz und Kompensation



Suchräume mit Gebietsnummer

Nachrichtliche Übernahme

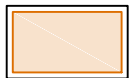
Schutzgebiete



Natura 2000 Gebiete mit Gebietsnummer

(Landesamt für Landwirtschaft, Umwelt und ländliche Räume des Landes Schleswig-Holstein-Geologischer Dienst, 2016)

Böden



Natürliche Ertragsfähigkeit der Böden hoch und sehr hoch

(Landesamt für Landwirtschaft, Umwelt und ländliche Räume des Landes Schleswig-Holstein-Geologischer Dienst, 2016)

Sonstiges



Grenze Kreis Ostholstein

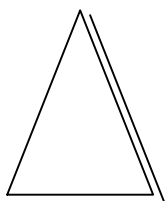


Gemeindegrenzen

Ausgleichsflächenmanagement Kreis Ostholstein -Entwurf-

Suchräume für Kompensationsflächen

Auftraggeber: Kreis Ostholstein, Fachdienst Naturschutz



M 1 : 50.000

Plan-Nr.

3/1-3/7

Projekt-Nr.: 1483

	Datum	Name
bearbeitet	Dez 2016	Dühring
gezeichnet	Dez 2016	Dühring
geprüft		

Lübeck, den 13.12.2016

TGP

Trüper Gondesens Partner
Landschaftsarchitekten BDLA

An der Untertrave 17
23552 Lübeck
Fon 0451. 79882-0
Fax 0451. 79882-22
info@tgp-la.de