









Kreis Ostholstein







Überplanung Busverkehr

Karte 4b

Liniennetz Bestand (südlicher Teil)

-  DB-Strecke mit Bahnhof
-  überregionale Linien
-  regionale Linien
-  lokale Linien
-  Linie im Stadtverkehr (Linienverlauf nicht dargestellt)
-  Liniennummer
-  Stichfahrt
-  Liniendepot

Bedienungshäufigkeiten Montag - Freitag

-  einzelne Fahrten, keine ganztägige Bedienung
-  5 - 8 Fahrtenpaare
-  9 - 12 Fahrtenpaare
-  ungefähr stündliche Bedienung
-  30 - Minuten - Takt
-  häufiger als 30 Minuten

0 1000 2000 3000 4000 5000m

Stand: Dezember 2000
ohne Maßstab

Kartengrundlage: TK 100

373_Ostholstein/Karten/Endbericht/Karte_04b



Planungsgruppe Nord

GESELLSCHAFT FÜR STADT- UND VERKEHRSPLANUNG

Dörnbergstraße 12 ■ D-34119 Kassel
Telefon 05 61 / 8 07 58-0 ■ Fax 05 61 / 8 07 58-58

