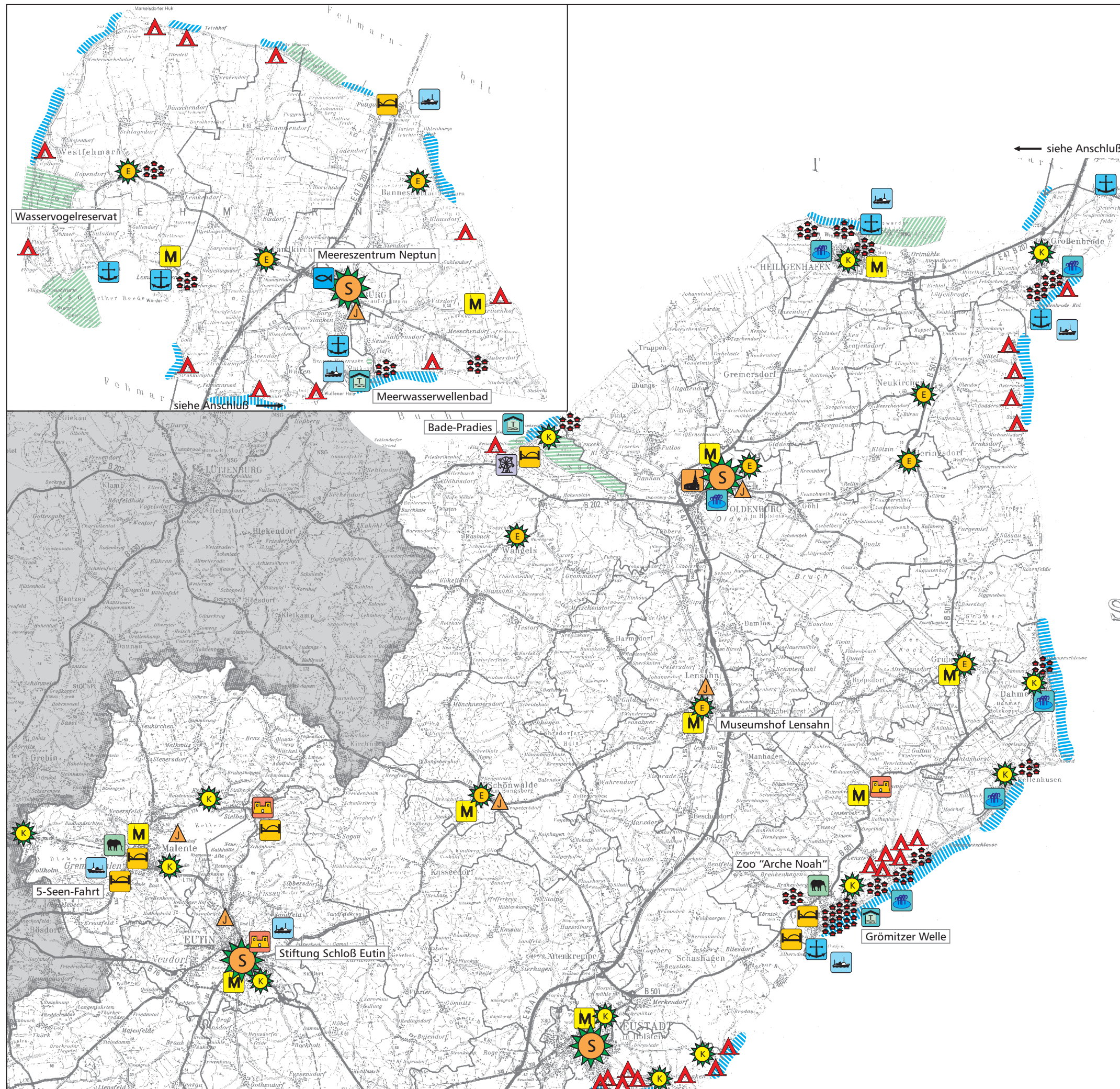





















# Kreis Ostholstein

## Überplanung Busverkehr

Karte 3a

Freizeit- und Tourismusziele mit ÖPNV-Relevanz  
(nördlicher Teil)



-  Naturschutzgebiet
-  Strand
-  Städtetourismus
-  Erholungsorte
-  Kurorte
-  Thermalbad /Badelandschaften
-  Kureinrichtung/Kurzentrum
-  Burg/Schloß/Kloster
-  Kirche/Kathedrale
-  Museum
-  Anlegestelle/Hafen/Ausflugsfahrten
-  Yachthafen
-  Aquarium/Meereszentrum
-  Zoo/Tierpark/Vogelpark
-  Vergnügungspark
-  Hotels >100 Betten
-  Jugendherberge
-  Ferienhaussiedlung/Freizeitzentrum >100 WE
-  Campingplatz >200 Standplätze

0 1000 2000 3000 4000 5000m

Stand: Dezember 2000

ohne Maßstab

Kartengrundlage: TK 100

373\_Ostholstein/Karten/Endbericht/Karte\_2a-3a



**Planungsgruppe Nord**

GESELLSCHAFT FÜR STADT- UND VERKEHRSPLANUNG

Dörnbergstraße 12 ■ D-34119 Kassel  
Telefon 05 61 / 8 07 58-0 ■ Fax 05 61 / 8 07 58-58