



Kreis Ostholstein

















Überplanung Busverkehr

Karte 3b

Freizeit- und Tourismusziele mit ÖPNV-Relevanz
(südlicher Teil)

-  Naturschutzgebiet
-  Strand

Städteziele:

-  Städtetourismus
-  Erholungsorte
-  Kurorte
-  Thermalbad /Badelandschaften
-  Kureinrichtung/Kurzentrum
-  Burg/Schloß/Kloster
-  Kirche/Kathedrale
-  Museum
-  Anlegestelle/Hafen/Ausflugsfahrten
-  Yachthafen
-  Aquarium/Meereszentrum
-  Zoo/Tierpark/Vogelpark
-  Vergnügungspark
-  Hotels > 100 Betten
-  Ferienhaussiedlung/Freizeitzentrum >100 WE
-  Campingplatz >200 Standplätze

0 1000 2000 3000 4000 5000m

Stand: Dezember 2000

ohne Maßstab

Kartengrundlage: TK 100

373_Ostholstein/Karten/Endbericht/Karte_2b-3b



Planungsgruppe Nord

GESELLSCHAFT FÜR STADT- UND VERKEHRSPLANUNG

Dörnbergstraße 12 ■ D-34119 Kassel
Telefon 05 61 / 8 07 58-0 ■ Fax 05 61 / 8 07 58-58

