

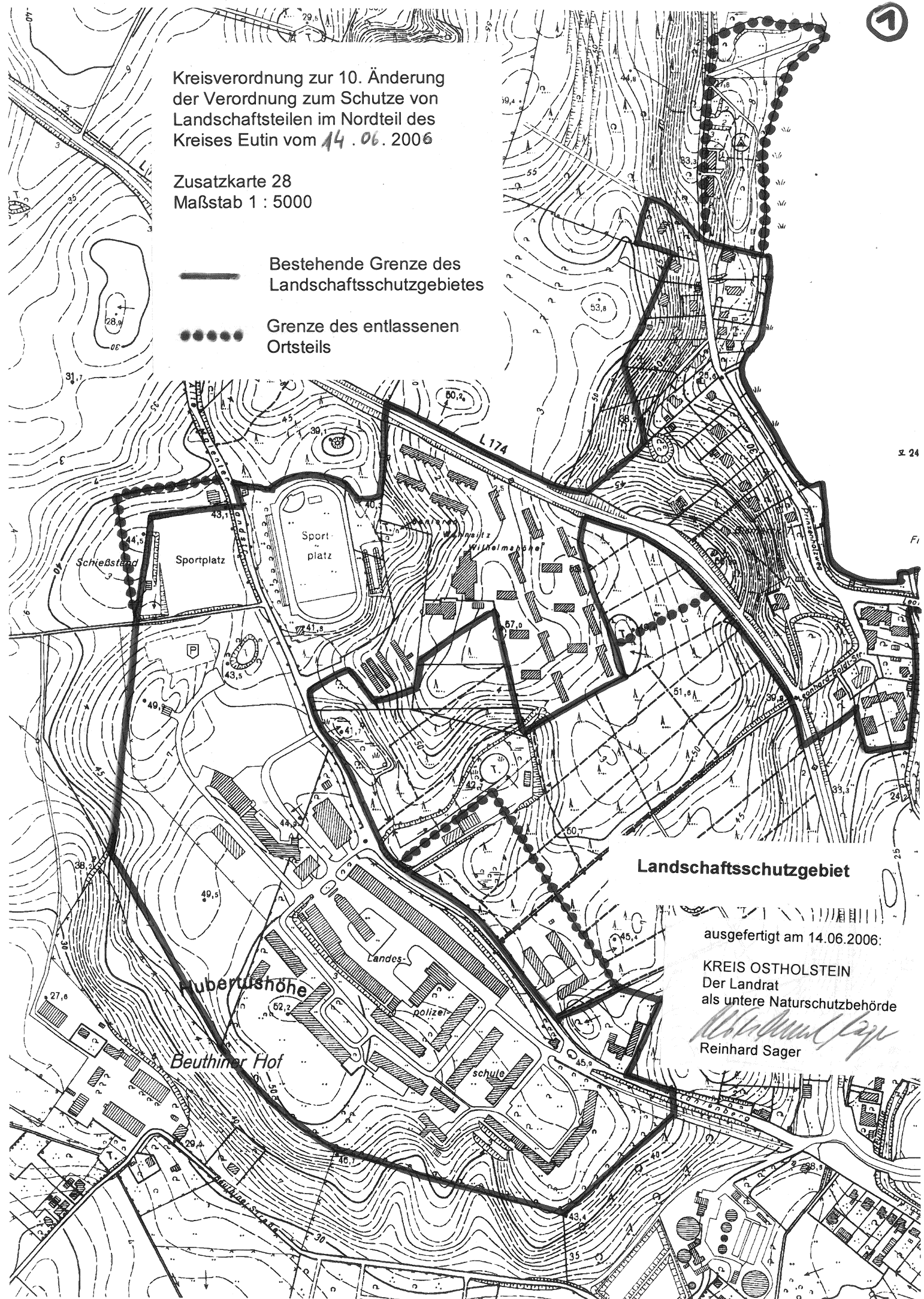


Kreisverordnung zur 10. Änderung
der Verordnung zum Schutze von
Landschaftsteilen im Nordteil des
Kreises Eutin vom 14.06.2006

Zusatzkarte 28
Maßstab 1 : 5000

-  Bestehende Grenze des Landschaftsschutzgebietes
-  Grenze des entlassenen Ortsteils



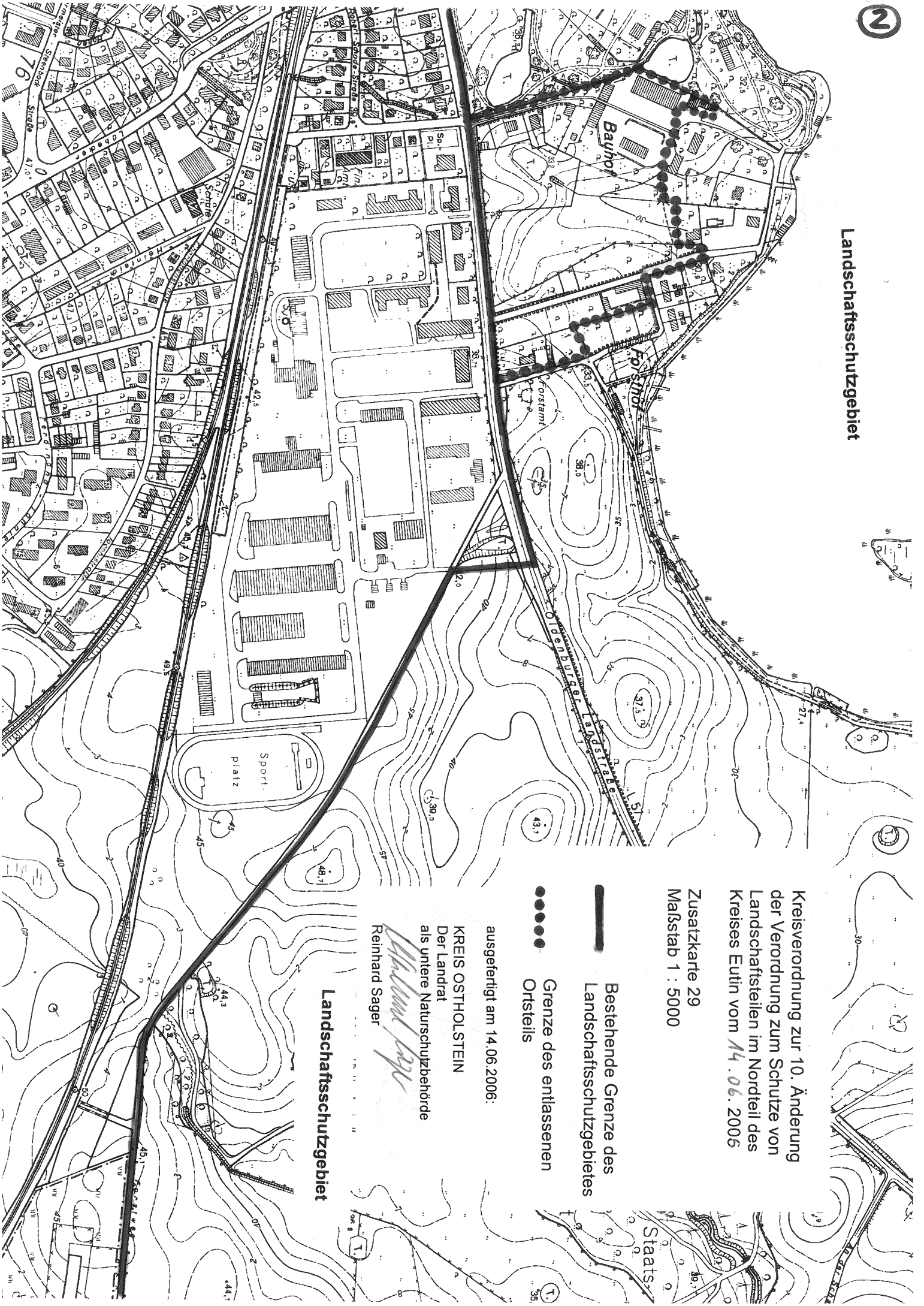
Landschaftsschutzgebiet

ausgefertigt am 14.06.2006:

KREIS OSTHOLSTEIN
Der Landrat
als untere Naturschutzbehörde

Reinhard Sager
Reinhard Sager

Landschaftsschutzgebiet



Kreisverordnung zur 10. Änderung
 der Verordnung zum Schutze von
 Landschaftsteilen im Nordteil des
 Kreises Eutin vom 14.06.2006

Zusatzkarte 29
 Maßstab 1 : 5000

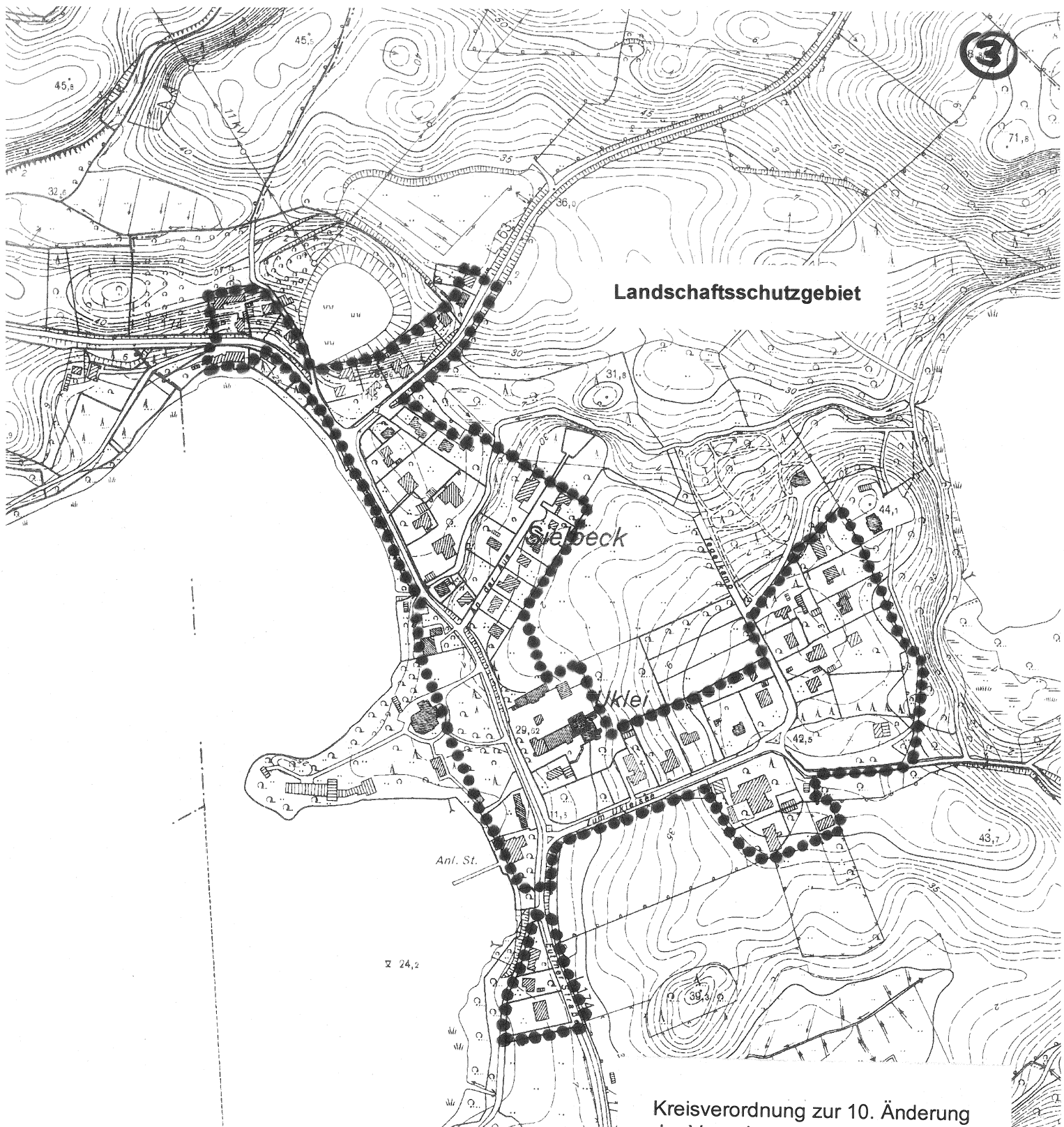
- Bestehende Grenze des
Landschaftsschutzgebietes
- Grenze des entlassenen
Ortsteils

ausgefertigt am 14.06.2006:

KREIS OSTHOLSTEIN
 Der Landrat
 als untere Naturschutzbehörde
Reinhard Sager
 Reinhard Sager

Landschaftsschutzgebiet

Landschaftsschutzgebiet



ausgefertigt am 14.06.2006:

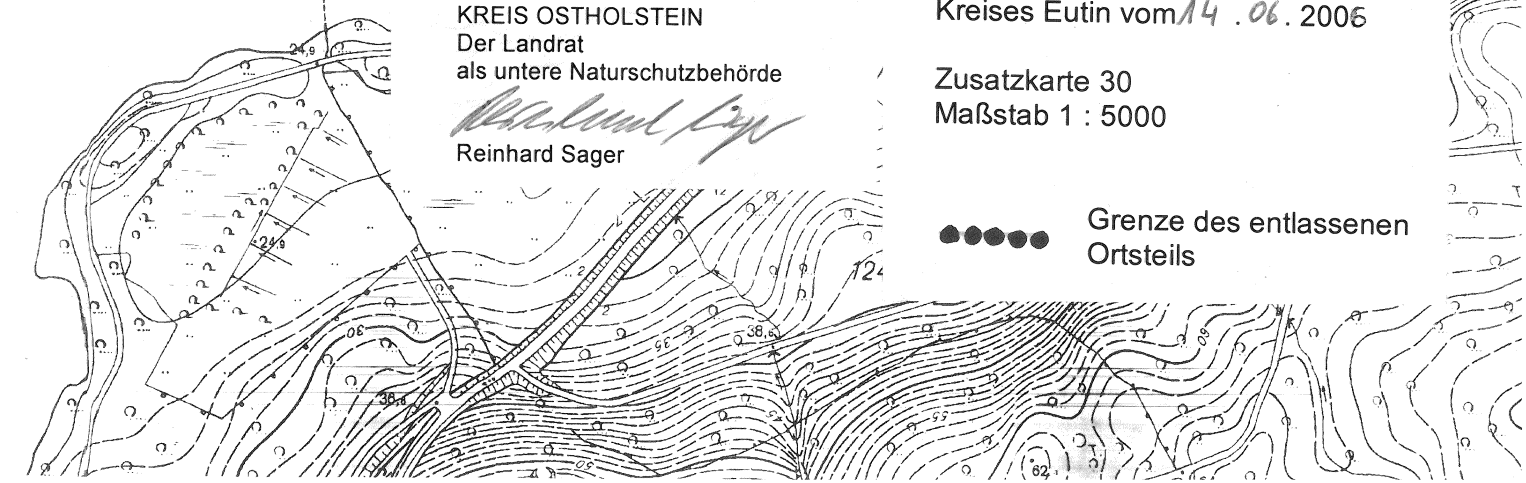
KREIS OSTHOLSTEIN
Der Landrat
als untere Naturschutzbehörde

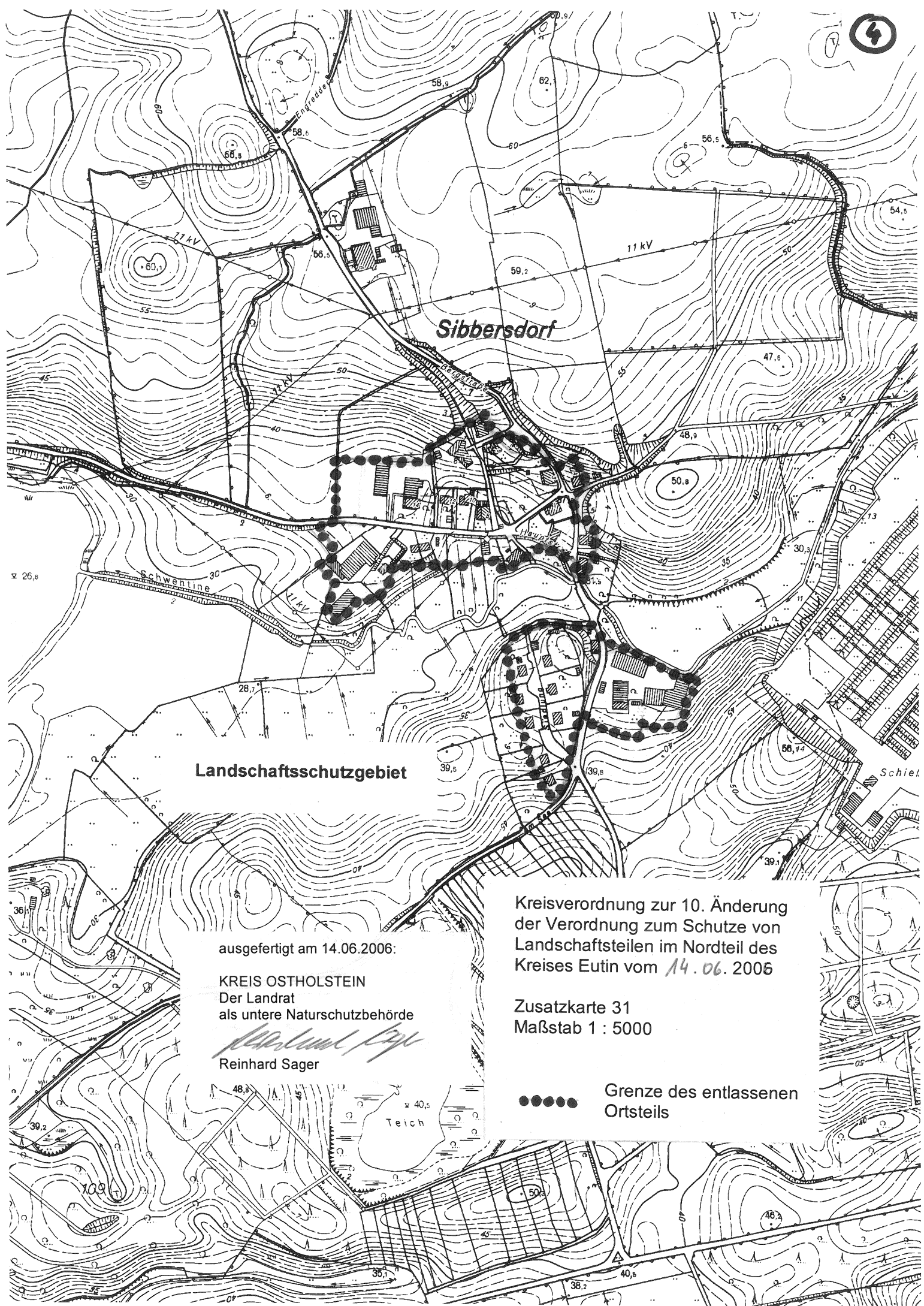
Reinhard Sager
Reinhard Sager

Kreisverordnung zur 10. Änderung
der Verordnung zum Schutze von
Landschaftsteilen im Nordteil des
Kreises Eutin vom 14.06.2006

Zusatzkarte 30
Maßstab 1 : 5000

●●●●● Grenze des entlassenen
Ortsteils





Sibbersdorf

Landschaftsschutzgebiet

ausgefertigt am 14.06.2006:

KREIS OSTHOLSTEIN
Der Landrat
als untere Naturschutzbehörde

Reinhard Sager
Reinhard Sager

Kreisverordnung zur 10. Änderung
der Verordnung zum Schutze von
Landschaftsteilen im Nordteil des
Kreises Eutin vom 14.06.2006

Zusatzkarte 31
Maßstab 1 : 5000

●●●●● Grenze des entlassenen
Ortsteils

Teich

Schiet