

Beschlossen durch den  
Verbandsausschuss am 09.10.2020  
Oldenburg i. H.

Jochen Langbehn  
Verbandsvorsteher  
WBV Oldenburg

Ausgefertigt:  
Oldenburg i. H. den 09.10.2020

Jochen Langbehn  
Verbandsvorsteher  
WBV Oldenburg

Genehmigt  
Eutin, den 12.10.2020

Im Auftrag:  
Der Landrat des Kreises Ostholstein  
als Aufsichtsbehörde der  
Wasser- und Bodenverbände

Bekannt gemacht:  
Eutin, den 2020

Im Auftrag:  
Der Landrat des Kreises Ostholstein  
als Aufsichtsbehörde der  
Wasser- und Bodenverbände

**Wasser- und Bodenverband  
Oldenburg**

Vorteilsgebiet Rohrleitung ohne Gewässereigenschaft  
Karte 1 - Anlage zu § 26 Abs. 2b der Satzung  
des WBV Oldenburg

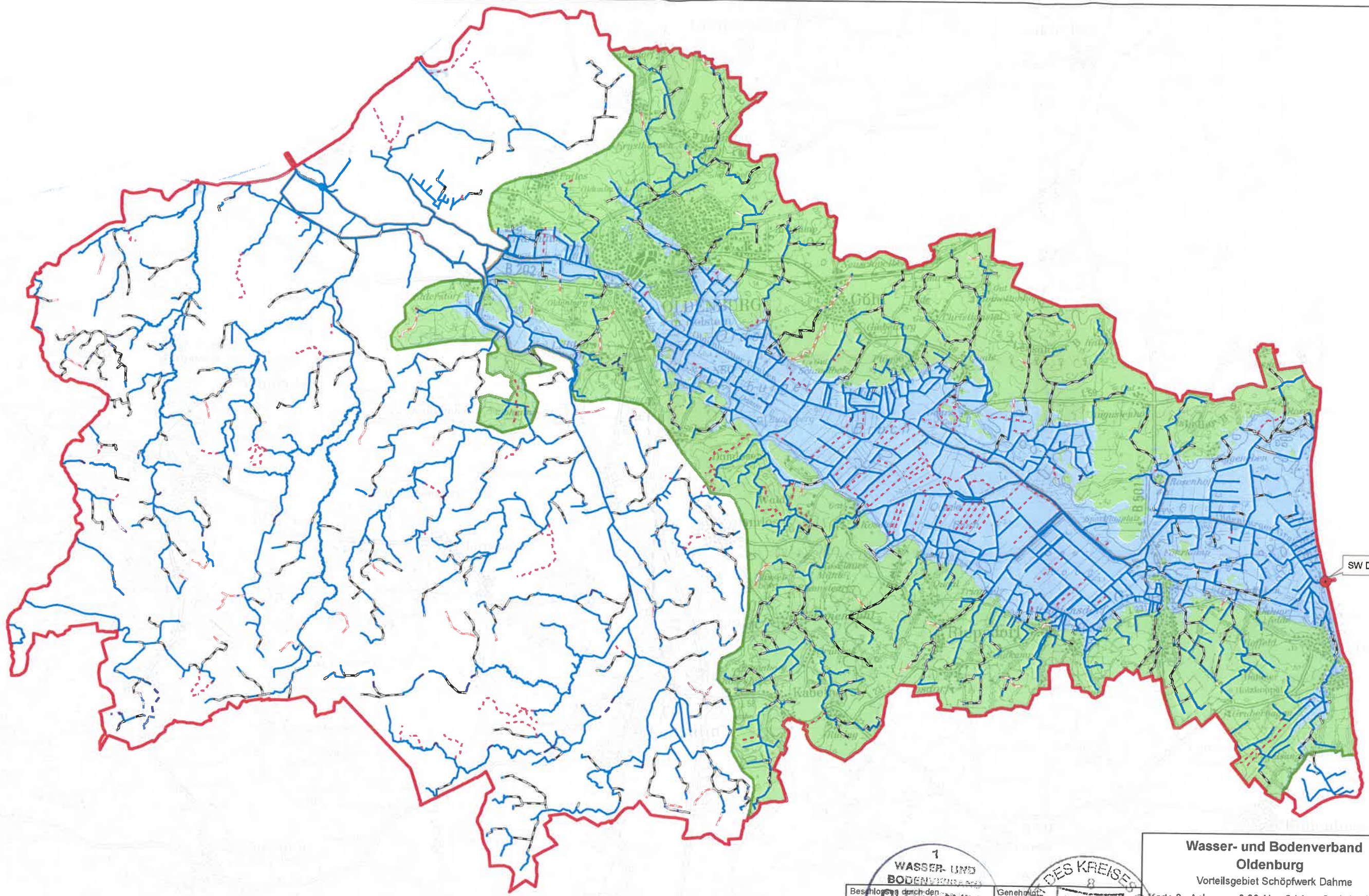
**DGM-Höhenschichten**  
[mNN]

■ ab 1,5 = RoG

1 : 50.000

Kartengrundlage: DTK100, DGM1(c) LVermGeo S-H, AWGV WBV und Land S-H





SW Dahme

<b>1</b> <b>WASSER- UND</b> <b>BODENVERBAND</b> <b>Oldenburg</b>		<b>DES KREISES</b> <b>OSTHOLSTEIN</b>	
Beschluss durch den Verbandsausschuss am 08.10.2020 Oldenburg i. H. v. 08.10.2020		Genehmigt Eutin, den 12.10.2020	
Jochen Langbehn Verbandsvorsteher WBV Oldenburg		Im Auftrag: <i>[Signature]</i>	
Ausgefertigt Oldenburg, den 10.10.2020		Der Landrat des Kreises Ostholstein als Aufsichtsbehörde der Wasser- und Bodenverbände	
Jochen Langbehn Verbandsvorsteher WBV Oldenburg		Bekannt gemacht Eutin, den 12.10.2020	
Im Auftrag: Der Landrat des Kreises Ostholstein als Aufsichtsbehörde der Wasser- und Bodenverbände		Im Auftrag: Der Landrat des Kreises Ostholstein als Aufsichtsbehörde der Wasser- und Bodenverbände	

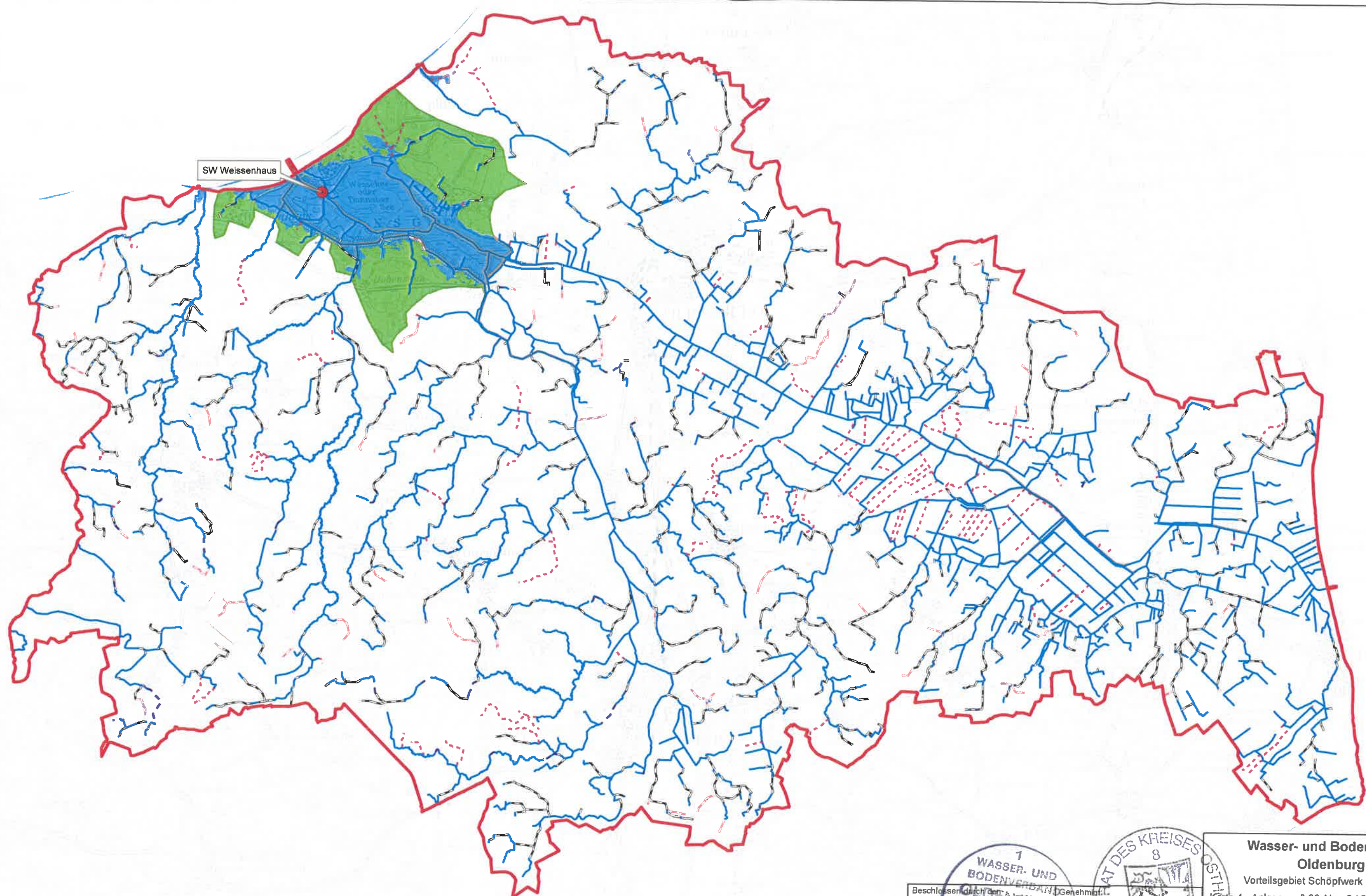
**Wasser- und Bodenverband Oldenburg**  
 Vorteilsgebiet Schöpfwerk Dahme  
 Karte 3 - Anlage zu § 26 Abs. 2d 1 u. 2e 1 der Satzung  
 des WBV Oldenburg

**DGM-Höhenschichten**  
 [mNN]

- bis 1,5 = Vorteilshabende
- ab 1,5 = nachteilig Einwirkende
- Einzugsgebiet Dahmer Schleuse

1 : 50.000

Kartengrundlage: TK100, DGM1(c) LVermGeo S-H, AWGV WBV und Land S-H

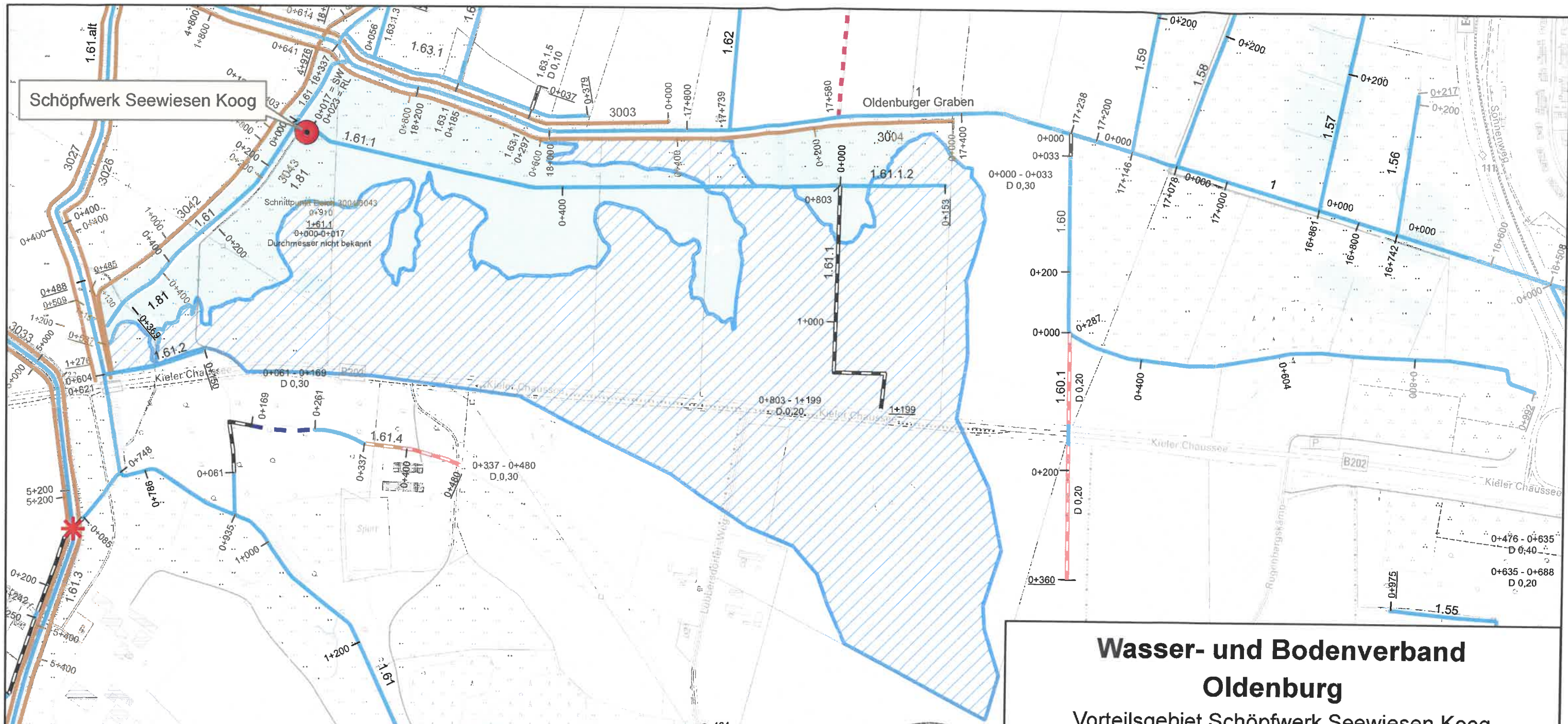


SW Weissenhaus

<p><b>1</b> WASSER- UND BODENVERBAND OLDENBURG</p> <p>1 Beschlossen durch den Verbandsausschuss am 10.10.2020 Oldenburg i. H. d. L. 10.10.2020</p> <p>Jochen Langbehn Verbandsvorsteher WBV Oldenburg</p> <p>Ausgefertigt: Oldenburg i. H. d. L. 10.10.2020</p> <p>Jochen Langbehn Verbandsvorsteher WBV Oldenburg</p>		<p><b>8</b> LANDRAT DES KREISES OSTHOLSTEIN</p> <p>Genehmigt: Eutin, den 22.10.2020</p> <p>Im Auftrag: Der Landrat des Kreises Ostholstein als Aufsichtsbehörde der Wasser- und Bodenverbände</p> <p>Bekannt gemacht: Eutin, den 2020</p> <p>Im Auftrag: Der Landrat des Kreises Ostholstein als Aufsichtsbehörde der Wasser- und Bodenverbände</p>	
<p><b>Wasser- und Bodenverband Oldenburg</b> Vorteilsgebiet Schöpfwerk Weissenhaus Karte 4 - Anlage zu § 26 Abs. 2d 2 u. 2e 2 der Satzung des WBV Oldenburg</p>		<p><b>DGM-Höhenschichten</b> [mNN]</p> <p>■ bis 1,5 = Vorteilshabende ■ ab 1,5 = nachteilig Einwirkende □ Einzugsgebiet Weissenhaus</p>	
		<p>Kartengrundlage: TK100, DGM1(c) L/VermGeo S-H, AWGV WBV und Land S-H</p>	



1 : 50.000



## Wasser- und Bodenverband Oldenburg

Vorteilsgebiet Schöpfwerk Seewiesen Koog

Karte 5 - Anlage zu § 26 Abs. 2d 3 u. 2e 3 der Satzung  
des WBV Oldenburg

### DGM-Höhenschichten

[mNN]

bis -1,0

über -1m (Nachteilig Einwirkende)


Deich



1 : 8.000


Beschlossen durch den  
Verbandsausschuss am *09.10.* 2020  
Oldenburg i. H. *09.10.* 2020

Jochen Langbehn  
Verbandsvorsteher  
WBV Oldenburg



Ausgefertigt:  
Oldenburg i. H., den *14.10.* 2020

Jochen Langbehn  
Verbandsvorsteher  
WBV Oldenburg



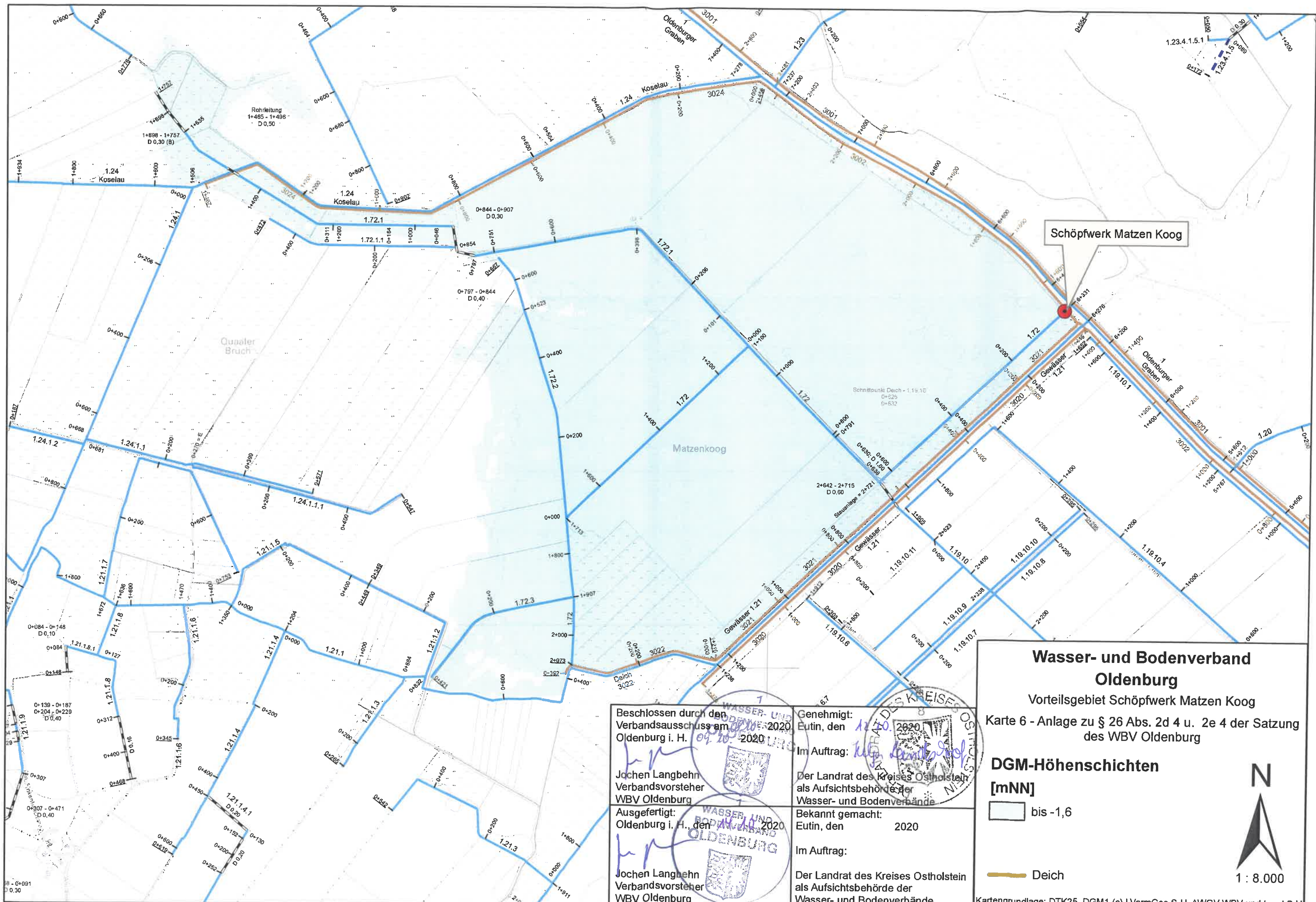
Genehmigt:  
Eutin, den *12.10.* 2020

Im Auftrag:   
Der Landrat des Kreises Ostholstein  
als Aufsichtsbehörde der  
Wasser- und Bodenverbände



Bekannt gemacht:  
Eutin, den                    2020

Im Auftrag:  
Der Landrat des Kreises Ostholstein  
als Aufsichtsbehörde der  
Wasser- und Bodenverbände



**Wasser- und Bodenverband  
Oldenburg**

Vorteilsgebiet Schöpfwerk Matzen Koog

Karte 6 - Anlage zu § 26 Abs. 2d 4 u. 2e 4 der Satzung  
des WBV Oldenburg

**DGM-Höhenschichten**  
[mNN]

□ bis -1,6

— Deich



Beschlossen durch den  
Verbandsausschuss am 04.10.2020  
Oldenburg i. H. v. 04.10.2020

Jochen Langbehn  
Verbandsvorsteher  
WBV Oldenburg

Ausgefertigt:  
Oldenburg i. H. v. den 04.10.2020

Jochen Langbehn  
Verbandsvorsteher  
WBV Oldenburg

Genehmigt:  
Eutin, den 12.10.2020

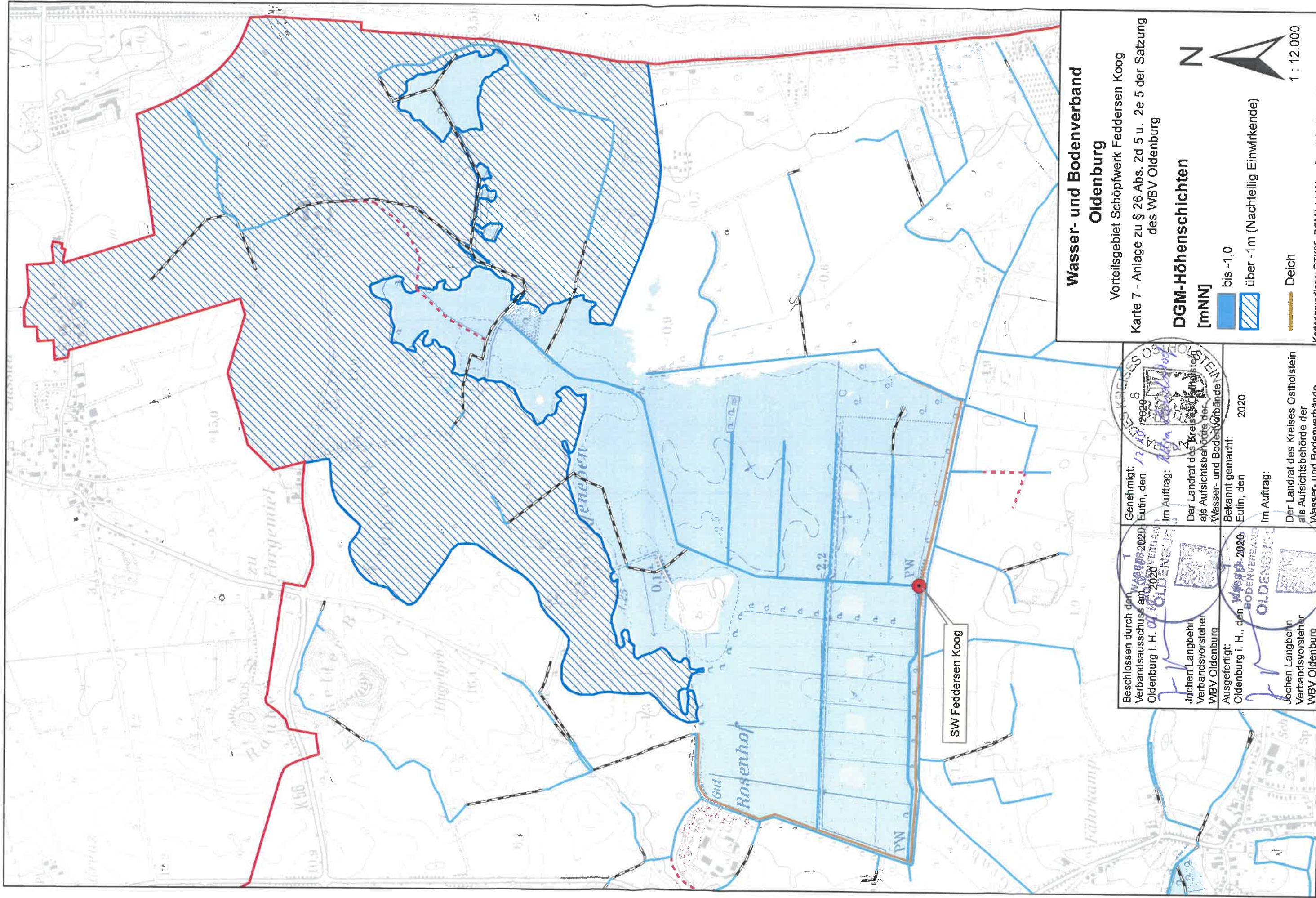
Der Landrat des Kreises Ostholstein  
als Aufsichtsbehörde der  
Wasser- und Bodenverbände

Bekannt gemacht:  
Eutin, den 2020

Im Auftrag:

Der Landrat des Kreises Ostholstein  
als Aufsichtsbehörde der  
Wasser- und Bodenverbände

Kartengrundlage: DTK25, DGM1 (c) LVermGeo S-H, AWGV WBV und Land S-H



**Wasser- und Bodenverband  
Oldenburg**

Vorteilsgebiet Schöpfwerk Feddersen Koog  
Karte 7 - Anlage zu § 26 Abs. 2d 5 u. 2e 5 der Satzung  
des WBV Oldenburg

**DGM-Höhen-schichten**

[mNN]

bis -1,0

über -1m (Nachteilig Einwirkende)

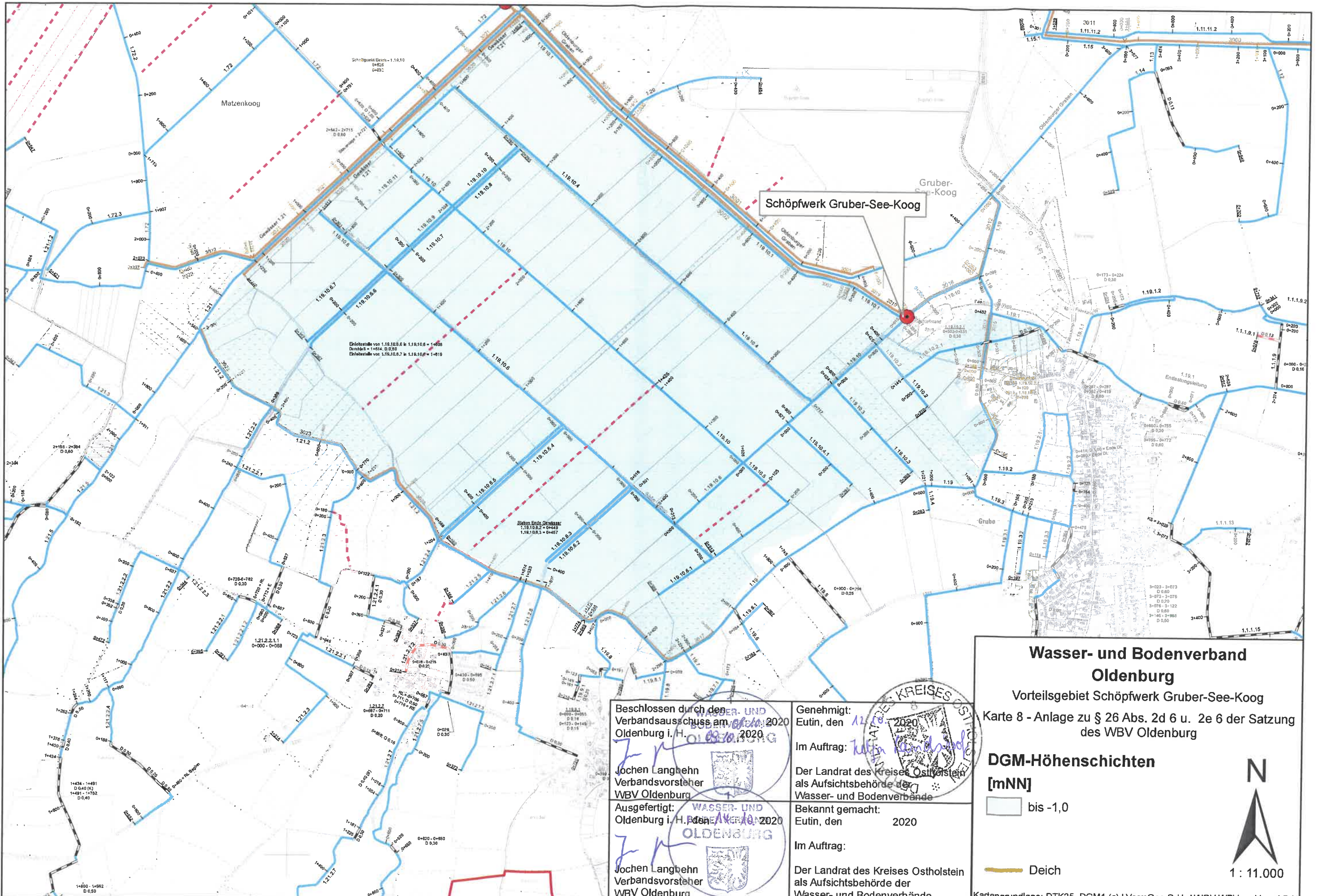
Deich



1 : 12.000

Kartengrundlage: DTK25, DGM1 (c) LVermGeo S-H, AWGV WBV und Land S-H

<p>Beschlossen durch den Verbandsausschuss am Oldenburg i. H. v. d. B.</p> <p>7 18.03.2020</p> <p>Wasser- und Bodenverband OLDENBURG</p> <p>Jochen Langbehn Verbandsvorsitzender WBV Oldenburg</p>	<p>Genehmigt: Eutin, den 12.10.2020</p> <p>Im Auftrag: Der Landrat des Kreises Ostholstein als Aufsichtsbehörde der Wasser- und Bodenverbände</p> <p>Bekannt gemacht: Eutin, den 20.10.2020</p> <p>Im Auftrag: Der Landrat des Kreises Ostholstein als Aufsichtsbehörde der Wasser- und Bodenverbände</p>
<p>Ausgefertigt: Oldenburg i. H. v. d. B.</p> <p>Wasser- und Bodenverband OLDENBURG</p> <p>Jochen Langbehn Verbandsvorsitzender WBV Oldenburg</p>	<p>Im Auftrag: Der Landrat des Kreises Ostholstein als Aufsichtsbehörde der Wasser- und Bodenverbände</p>



Schöpfwerk Gruber-See-Koog

**Wasser- und Bodenverband  
Oldenburg**

Vorteilsgebiet Schöpfwerk Gruber-See-Koog  
Karte 8 - Anlage zu § 26 Abs. 2d 6 u. 2e 6 der Satzung  
des WBV Oldenburg

**DGM-Höhenschichten  
[mNN]**

□ bis -1,0

— Deich



Kartengrundlage: DTK25, DGM1 (c) LVerGeo S-H, AWGV WBV und Land S-H

Beschlossen durch den  
Verbandsausschuss am 08.10.2020  
Oldenburg i. H. den 08.10.2020

Jochen Langbehn  
Verbandsvorsteher  
WBV Oldenburg

Ausgefertigt:  
Oldenburg i. H. den 10.10.2020

Jochen Langbehn  
Verbandsvorsteher  
WBV Oldenburg



Genehmigt:  
Eutin, den 12.10.2020

Im Auftrag: *Jochen Langbehn*

Der Landrat des Kreises Ostholstein  
als Aufsichtsbehörde der  
Wasser- und Bodenverbände

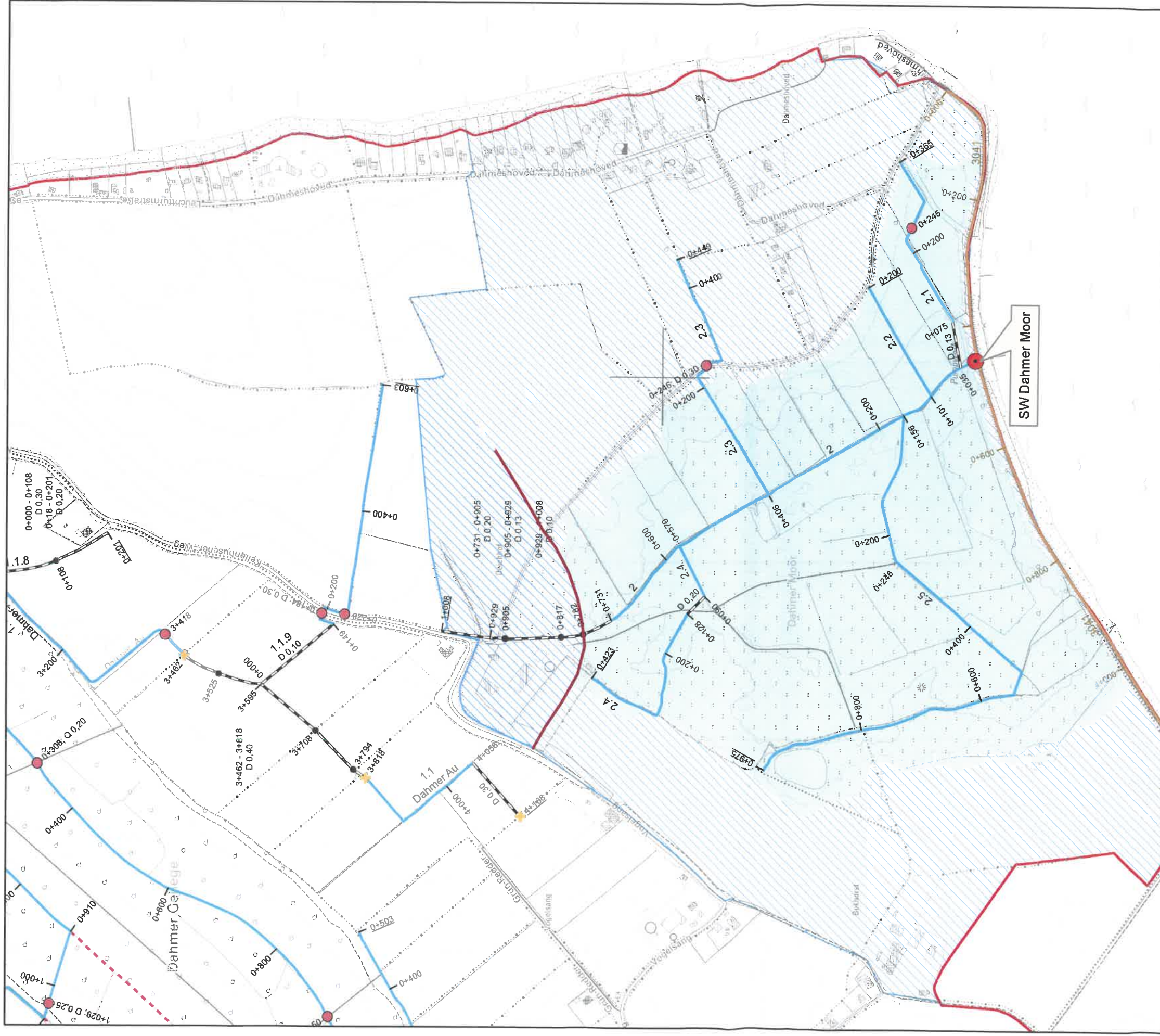
Bekannt gemacht:  
Eutin, den 2020

Im Auftrag:

Der Landrat des Kreises Ostholstein  
als Aufsichtsbehörde der  
Wasser- und Bodenverbände







**Wasser- und Bodenverband  
Oldenburg**

Vorteilsgebiet Schöpfwerk Dahmer Moor  
Karte 9 - Anlage zu § 26 Abs. 2e 7 der Satzung  
des WBV Oldenburg

N 1 : 6.000

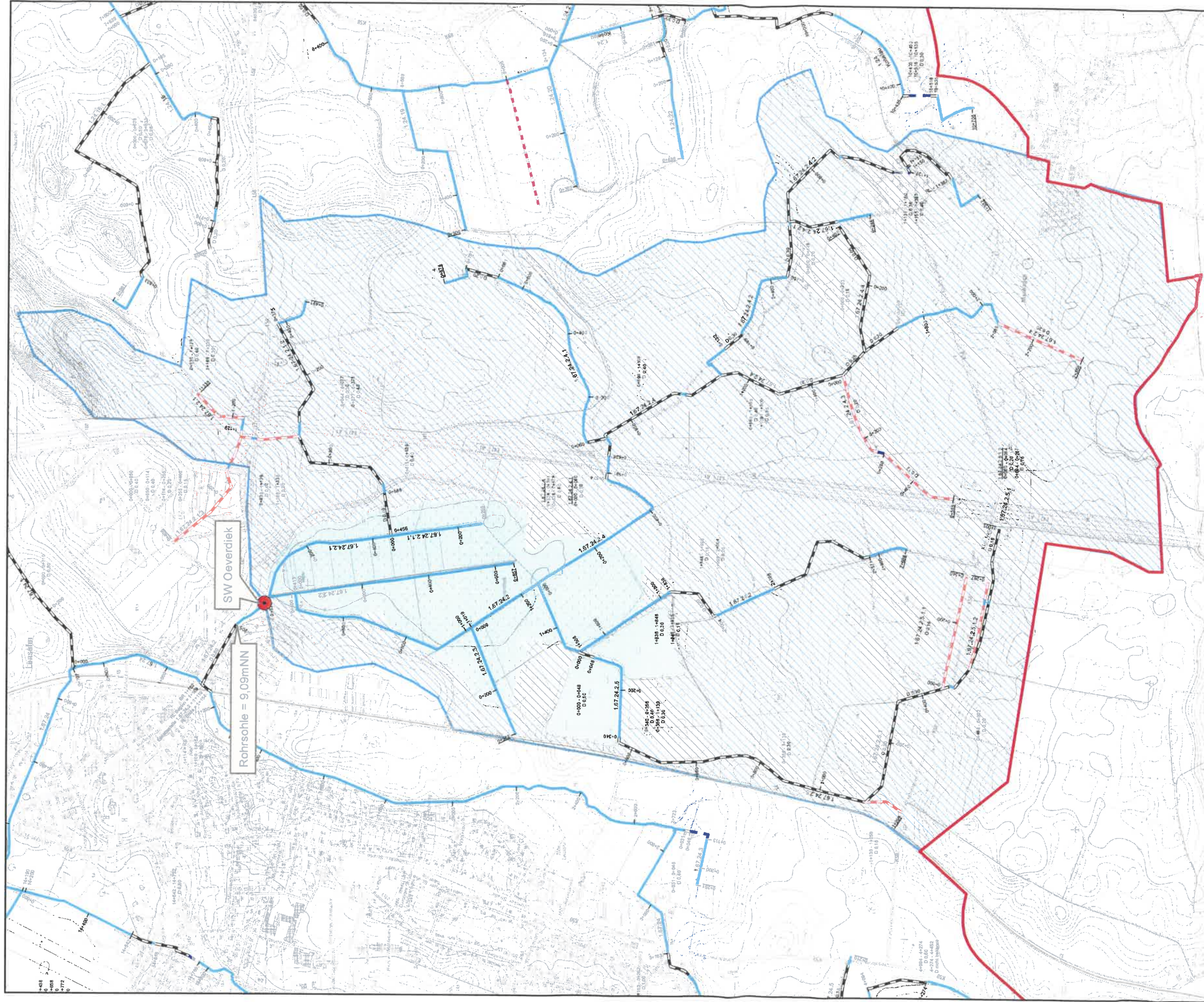
**DGM-Höhenschichten  
[mNN]**

- bis 1,5
- über 1,5 (Nachteilig Einwirkende)

Schöpfwerk  
 Regionaldeich  
 Verwallung

Kartengrundlage: DTK5, DGM1 (c) LVerriGeo S-H, AWGV WBV und Land S-H

<p>1 Beschluss durch <del>WASSER- UND</del> Verbandsausschuss <del>am 18.08.2020</del> Oldenburg i. H. v. <del>OB LÖWENBURG</del></p> <p> Jochen Langbehn Verbandsvorsteher WBV Oldenburg</p> <p>Ausgefertigt: <del>WASSER- UND</del> BODENVERBAND Oldenburg i. H. v. <del>den 18.08.2020</del> <del>WBV</del> Oldenburg</p> <p> Jochen Langbehn Verbandsvorsteher WBV Oldenburg</p>	<p>Genehmigt: Eutin, den <del>12.08.2020</del></p> <p>Im Auftrag: <i>Tilja Kahlert</i> Der Landrat des Kreises Ostholstein als Aufsichtsbehörde der Wasser- und Bodenverbände Eutin, den 2020</p> <p>Im Auftrag: Der Landrat des Kreises Ostholstein als Aufsichtsbehörde der Wasser- und Bodenverbände</p>
--	---



**Wasser- und Bodenverband  
Oldenburg**

Vorteilsgebiet Schöpfwerk Oeverdiek  
Karte 10 - Anlage zu § 26 Abs. 2e 8 der Satzung  
des WBV Oldenburg

**DGM-Höhenschichten**

[mNN]

■ bis 10,59

▨ über 10,59 (nachteilig Einwirkende)



1 : 11.000

Kartengrundlage: DTK25, DGM1 (c) L VermGeo S-H, AWGV WBV und Land S-H

Beschlossen durch den **WASSER- UND BODENVERBAND**  
Oldenburg i. H. v. d. **OG-ADP** 2020

Jochen Langbehn  
Verbandsvorsteher  
WBV Oldenburg

Ausgefertigt **BODENVERBAND**  
Oldenburg i. H. v. d. **OG-ADP** 2020

Jochen Langbehn  
Verbandsvorsteher  
WBV Oldenburg

Genehmigt:  
Eutin, den **12.10.2020**

Im Auftrag: **Wasser- und Bodenverbände**  
Bekannt gemacht:  
Eutin, den **2020**

Im Auftrag:  
Der Landrat des Kreises Ostholstein  
als Aufsichtsbehörde der  
Wasser- und Bodenverbände



Der Landrat des Kreises Ostholstein  
als Aufsichtsbehörde der  
Wasser- und Bodenverbände

Ostsee

SW Putlos

0+200

0+383  
0+400

0+600

0+800

1+000

Putlos

Schassauer Holz

### Wasser- und Bodenverband Oldenburg

Vorteilsgebiet Schöpfwerk Putlos

Karte 11 - Anlage zu § 26 Abs. 2e 9 der Satzung des WBV Oldenburg

### DGM-Höhenschichten

[mNN]  
bis 1,5



1 : 8.000

Beschlossen durch den  
Verbandsausschuss am *08.10.* 2020  
Oldenburg i. H. *08.10.*

*Jochen Langbehn*  
Verbandsvorsteher  
WBV Oldenburg



Ausgefertigt:  
Oldenburg i. H., den *10.10.* 2020

*Jochen Langbehn*  
Verbandsvorsteher  
WBV Oldenburg



Genehmigt:  
Eutin, den *12.10.* 2020

Im Auftrag: *Tilja Landwehr*

Der Landrat des Kreises Ostholstein  
als Aufsichtsbehörde der  
Wasser- und Bodenverbände

Bekannt gemacht:  
Eutin, den 2020

Im Auftrag:  
Der Landrat des Kreises Ostholstein  
als Aufsichtsbehörde der  
Wasser- und Bodenverbände

