

---

## **Angaben im Rahmen der Vorabbekanntmachung für die zu vergebenden ÖSPV-Linien im Kreis Ostholstein**

### **1. Ausgangslage und rechtlicher Rahmen**

Der Kreis Ostholstein hat die Absicht, die Verkehrsleistungen im

#### **Linienbündel Süd**

als Aufgabenträger im ÖPNV und damit zuständige Behörde nach § 2 Abs. 2 ÖPNVG-SH im Rahmen eines öffentlichen Dienstleistungsauftrages i. S. d. Art. 3 Abs. 1 VO (EG) Nr. 1370/2007 im wettbewerblichen Verfahren zu vergeben, im Amtsblatt der EU bekannt gemacht. Von der beabsichtigten Vergabe werden die Personenbeförderungsleistungen im Kreis Ostholstein gemäß der in den Anlagen 01 bis 03 dargestellten Leistungen erfasst.

Betriebsaufnahme für diese Verkehrsleistungen ist der Fahrplanwechseltermin Dezember 2022. Der öffentliche Dienstleistungsauftrag (ÖDA) soll eine Laufzeit von 8 Jahren haben.

Nachstehend werden die gemäß § 8a Abs. 2 Sätze 3 bis 5 i. V. m. § 13 Abs. 2a PBefG maßgeblichen Anforderungen festgelegt, die mit dem ÖDA verbunden sein werden. Der Kreis Ostholstein hält diese Anforderungen für die Sicherstellung einer ausreichenden Bedienung der Bevölkerung mit ÖPNV-Leistungen für erforderlich (§ 8 Abs. 3 PBefG).

Eigenwirtschaftliche Anträge können für diese Verkehre nur innerhalb von 3 Monaten nach Veröffentlichung dieser Vorabbekanntmachung im Europäischen Amtsblatt gestellt werden. Aus Sicht des Kreises haben eigenwirtschaftliche Anträge die in dieser Vorabbekanntmachung genannten Anforderungen zu erfüllen. In dem ÖDA, den der Kreis zu vergeben beabsichtigt, werden diese Anforderungen als Vertragspflichten enthalten und mit Kontroll- und Sanktionsmechanismen bewehrt sein. Daher erachtet der Kreis ein eigenwirtschaftliches Verkehrsangebot nur dann als gleichwertig mit dem über den beabsichtigten ÖDA bestellten Verkehrsangebot, wenn der eigenwirtschaftliche Antragssteller die Erfüllung der in dieser Vorabbekanntmachung genannten Anforderungen in vollem Umfang verbindlich zusichert. Es wird darauf hingewiesen, dass die Genehmigungsbehörde im Rahmen ihres Beurteilungsspielraums auf der Grundlage der Stellungnahme des Kreises Ostholstein über die Genehmigungsfähigkeit eigenwirtschaftlicher Anträge entscheidet.

Die Verkehrsleistungen des Linienbündels sind als Gesamtleistung zu erbringen. Eigenwirtschaftliche Anträge, die sich nur auf Teilleistungen innerhalb des Bündels beziehen oder die in diesem Dokument beschriebenen Standards nicht oder unvollständig erfüllen, sind gem. § 13 Abs. 2a Satz 2 PBefG zu versagen, es sei denn, der Kreis Ostholstein erteilt gegenüber der Genehmigungsbehörde sein Einvernehmen zu den beantragten Abweichungen. Die Gesamtleistung umfasst jeweils alle Linien, ggf. auch Bedarfsfahrten, die gemäß der Liste in Anlage 01 dem Linienbündel Süd zugeordnet werden.

### **2. Verkehrlicher Leistungsumfang**

Die Personenbeförderungsleistungen, die im benannten ÖDA im Kreis Ostholstein im nachfolgend dargestellten Umfang und in nachfolgend dargestellter Qualität vergeben werden sollen, umfassen mindestens 1.126.885,72 Jahresfahrplankilometer im Verkehr ohne Anmeldeerfordernis.

## 2.1 Bedienungsbereich

Bedienungsbereich sind alle Kommunen, die gemäß der Linienbündelzuordnung in Anlage 01 von den zu vergebenden Leistungen angefahren werden.

## 2.2 Leistung

Es ist davon auszugehen, dass sich im Rahmen der Umsetzung aktueller Überplanungen der Leistungsumfang und die -qualität weiterentwickeln werden. Der aktuelle RNVP gilt ab 2020 und ist entsprechend durch die Kreisverwaltung veröffentlicht: [https://www.kreis-oh.de/media/custom/2454\\_2057\\_1.PDF?1583841219](https://www.kreis-oh.de/media/custom/2454_2057_1.PDF?1583841219).

Die Laufwege der Linien sowie deren Bezeichnung können vor und während der Laufzeit durch den Aufgabenträger geändert werden. Dazu sind übliche Zu- und Abbestellregelungen vorzusehen. Mit diesen wird sichergestellt, dass das Leistungsangebot auf zukünftige Entwicklungen, insbesondere zur Sicherstellung der Schülerbeförderung und zur Verbesserung von Anschlüssen Bus-Bahn bzw. Bus-Bus hin angepasst werden kann. Dies kann auch zusätzliche Fahrten oder Verstärkerfahrten beinhalten.

### 2.2.1 Linienverkehr

Die Linienwege der o.a. Linien sowie weitere Einzelheiten sind den als Anlage 02 beigefügten Fahrplänen und Beschreibungen zu entnehmen. Die Fahrpläne sind als Mindestverkehrsangebot zu verstehen. Es sind mindestens die Fahrtenhäufigkeit und Betriebszeiten wie in Anlage 02 dargestellt zu gewährleisten.

### 2.2.2 Flexible Bedienformen

Die in den Fahrplänen als Fahrten mit Anmeldeerfordernis gekennzeichneten Fahrten sind als Bedarfsverkehre gemäß der Anlage 02 einzurichten.

Die Anmeldung eines Fahrtwunsches ist 24 Stunden an 7 Tagen in der Woche telefonisch und über das Internet sicherzustellen.

## 2.3 Anschlüsse

Das VU muss die Anschlüsse seiner Busverkehrsleistungen an die und von den Linien des SPNV an den folgenden Stationen durch Anschlusssicherung gewährleisten, wenn sich anhand der Fahrpläne ein Anschluss ergibt:

- Lübeck
- Pansdorf
- Pönitz
- Scharbeutz
- Timmendorfer Strand

Das VU muss die Anschlüsse an die und von den Buslinien an den folgenden Stationen durch Anschlusssicherung gewährleisten, wenn sich anhand der Fahrpläne ein Anschluss ergibt:

- Ahrensböök, ZOB

- Pönitz, Bahnhof/Schule
- Ratekau, Dorfplatz
- Timmendorfer Strand, ZOB
- Pansdorf, Stumpfe Ecke

Dabei sind Übergangszeiten von maximal 15 Minuten nicht zu übersteigen. Ausnahmen sind nur beispielsweise bei Außertaktfahrten möglich, die v.a. dem Schülerverkehr dienen.

Fahrplanmäßige Anschlüsse mit überwiegender Bedeutung im Schülerverkehr sollen sofern möglich als garantierter Anschluss durchgeführt werden. Der Anschluss ist dabei unabhängig von der Verspätung des Zubringerfahrzeugs in jedem Fall zu halten oder das schnellstmögliche Erreichen der Anschlussziele anderweitig zu gewährleisten.

### **3. Qualitätsanforderungen**

#### **3.1 Anforderungen an die Fahrzeuge**

Die zur Erbringung der Verkehrsleistung eingesetzten Fahrzeuge haben über die gesetzlichen Bestimmungen hinaus mindestens die in Anlage 03 gelisteten Kriterien zu erfüllen.

Der Linienbusverkehr ist mit Fahrzeugmaterial geeigneter Kapazität durchzuführen. Veränderungen der Fahrgastnachfrage sind vom VU zu berücksichtigen und die Kapazitäten daran anzupassen.

Die Fahrzeuggrößen sind so ausreichend zu dimensionieren, dass eine regelmäßig wiederkehrende Auslastung von mehr als 80 % vermieden wird. Kurzfristige Auslastungen von mehr als 80 % der Platzkapazität auf kurzen Strecken in der Verkehrsspitze sind zulässig. Ggf. sind in den Verkehrsspitzen auf nachfragestarken Kursen zur Erhöhung der Fahrgastqualität (im Sinne des Raumangebots) Gelenkwagen einzusetzen.

Durch Vorhalten einer ausreichenden Anzahl von Reservefahrzeugen ist durch den Unternehmer sicherzustellen, dass im Falle eines Fahrzeugausfalls bzw. bei erhöhter Verkehrsnachfrage unverzüglich ein Ersatz- bzw. Verstärkerfahrzeug zur Verfügung steht.

#### **Differenzierung nach Fahrzeug-Kategorien**

Es wird zwischen Fahrzeugen der Grundbedienung zur Sicherstellung des nach Anlage 02 geforderten Fahrtenangebots auf den Linien 5912 und 5951 einerseits (**A-Fahrzeuge**) und sonstigen Fahrzeugen (**B-Fahrzeuge**) andererseits unterschieden. Mit B-Fahrzeugen können bedient werden:

- Fahrten, die nur an Schultagen verkehren und zu mindestens 80 % der Schülerbeförderung dienen;
- Verstärkerfahrten: Verstärkerfahrten sind Fahrten, die zur Bereitstellung hinreichender Kapazitäten, hauptsächlich um starkem Schülerverkehrsaufkommen gerecht zu werden, auf einer Linie,
  - punktuell und hauptsächlich in Zeitlagen der Schülerverkehrsspitzen und
  - zu entsprechenden Fahrten der Grundbedienung zeitlich und räumlich parallel oder diesen stark angenähert verkehren;

- Nach Abstimmung mit dem Aufgabenträger für Fahrten, die ausschließlich während Großveranstaltungen verkehren und ausschließlich dazu dienen, einem durch die Veranstaltung entstehenden besonderen Verkehrsaufkommen gerecht zu werden, die zu einzelnen Fahrten der Grundbedienung zeitlich und räumlich parallel oder diesen stark angenähert oder unabhängig von diesen verkehren;
- zum Zwecke von Ersatzgestaltung auf Grund allfälliger Wartungs- und Instandhaltungsarbeiten zeitgleich maximal 3,00 % der mit A-Fahrzeugen zu erbringenden Fahrten.

In der Anlage 03 sind die Mindestanforderungen an A-Fahrzeuge und B-Fahrzeuge tabellarisch dargestellt.

Auf Fahrten, die mit A-Fahrzeugen durchgeführt werden und deren Abfahrtszeit an der ersten Haltestelle zwischen 09.00 Uhr und 18.00 Uhr liegt, werden durch Fahrradgepäckträger Plätze zur Beförderung von mindestens 4 Fahrrädern vorgehalten.

Im Regelbetrieb des Bedarfsverkehrs können **Kleinbusse** und/oder PKW mit mindestens 7 Fahrgastplätzen eingesetzt werden. In Ausnahmefällen (beispielsweise bei mehreren parallelen Fahrtanforderungen) kann von dieser Regelung abgewichen werden.

Anforderungen an Kleinbusse sind ebenfalls in Anlage 03 tabellarisch dargestellt. Anforderungen an Pkw werden nicht dargestellt.

### **3.2 Anforderungen an die Sauberkeit und Schadensfreiheit**

Das VU hält die Fahrzeuge innen und außen in einem gepflegten und sauberen Zustand. Festgestellte Schäden, grobe Verunreinigungen oder sonstige Mängel sind unverzüglich zu beheben oder zu melden. Als grobe Verunreinigungen gelten insbesondere:

- überfüllte (nicht mehr aufnahmefähige) Abfallbehälter,
- im Fahrzeug herumliegender Grobmüll oder Verschmutzungen des Bodens,
- verschmutzte Sitzflächen und
- üble Gerüche im Fahrzeug.

Die Fahrzeuge sind mindestens alle drei Tage außen und mindestens einmal täglich innen zu reinigen. Darüber hinaus sind alle Fahrzeuge mindestens einmal im Monat im Innenraum chemisch zu reinigen. Dazu gehören der Boden, die Seitenwände, die Decke sowie die Bestuhlung mit Aufhängung und Haltestangen. Scheiben müssen gleichmäßig durchsichtig und frei von Vandalismus-Schäden sein.

Das Rauchen im Fahrzeug und an den Haltestellen ist auch während Pausen oder bei Aufenthalt in der Werkstatt nicht gestattet.

### **3.3 Anforderungen an das Fahrpersonal**

Im zu vergebenden ÖDA werden den Beschäftigten des VU sowie möglicher Subunternehmer ein tarifliches Mindestentgelt entsprechend der unter der Nummer 1 der Anlage zur Landesverordnung zur Feststellung der repräsentativen Tarifverträge im Bereich des öffentlichen Personenverkehrs auf Straße und Schiene (ReprTVVO) genannten repräsentativen Tarifverträge sowie entsprechende tarifliche Modalitäten gewährt. Betriebe des privaten Omnibusgewerbes, die nicht

mit der Vereinten Dienstleistungsgewerkschaft ver.di einen Firmentarifvertrag abgeschlossen haben, müssen den aktuell gültigen Lohnvertrag für die gewerblichen Arbeitnehmerinnen/Arbeitnehmer des privaten Omnibusgewerbes in Schleswig-Holstein, abgeschlossen zwischen dem Omnibus Verband Nord (OVN) e. V. und der ver.di, Landesbezirk Nord, beachten (BAnz AT 03.11.2016 B8). Zusätzlich wird für den zu vergebenden ÖDA eine verpflichtende Personalübernahme durch den Aufgabenträger vorgesehen.

Das VU stellt beim eingesetzten Fahrpersonal sicher, dass das Fahrpersonal den Anforderungen eines attraktiven ÖPNV mit umfassender Dienstleistungs- und Kundenorientierung gerecht wird.

Das Fahrpersonal hat deshalb insbesondere nachstehende Anforderungen zu erfüllen:

- Das Fahrpersonal hat sich gegenüber den Fahrgästen und anderen Verkehrsteilnehmern freundlich, zuvorkommend, hilfsbereit und in Stress- und Konfliktsituationen, insb. gegenüber Kindern und Jugendlichen, angemessen zu verhalten. Dies gilt insbesondere gegenüber Fahrgästen, die eine körperliche oder geistige Beeinträchtigung haben. Das Fahrpersonal hat im Bedarfsfall eine im Fahrzeug befindliche Klapprampe als Einstiegshilfe zu bedienen und auch im Übrigen gegenüber hilfebedürftigen Personen Einstiegs- und Ausstiegshilfe zu gewährleisten.
- Das Fahrpersonal verfügt über ausreichende Kenntnisse zum Fahrplan der einzelnen Linien, SH- und weiteren relevanten Tarifen, sowie über ausreichende Netz- und Ortskenntnisse.
- Das Fahrpersonal hat eine rücksichtsvolle Fahrweise zu gewährleisten.
- Das Fahrpersonal muss die deutsche Sprache fließend beherrschen und in der Lage sein, neben dem Fahrscheinverkauf und den Haltestellendurchsagen den Fahrgästen auf Wunsch auch Informationen und Auskünfte zu erteilen sowie mit der Betriebsleitung kommunizieren zu können.
- Das Fahrpersonal ist regelmäßig über das Verhalten in Stress- und Konfliktsituationen zu schulen. Der Unternehmer veranlasst entsprechende Weiterbildungen seines Personals entsprechend den gesetzlichen Anforderungen.

### **3.4 Anforderungen an einen Ansprechpartner**

Das VU hält eine Betriebsleitzentrale vor. 30 Minuten vor der ersten bis 30 Minuten nach der letzten Abfahrt ist die Erreichbarkeit dieser Betriebsleitzentrale sicherzustellen. In allen anderen Zeiten ist ein Bereitschaftsdienst zu gewährleisten, der über eine zentrale Notrufnummer erreichbar sein muss.

Ein Verkehrsleiter nach VO (EG) Nr. 1071/2009 ist zu benennen. Eine Leitstelle oder ein verantwortlicher Disponent muss in der Lage sein, bei Bedarf im ständigen Kontakt mit dem Fahrpersonal per Funk oder Mobiltelefon zu stehen. Die Leitstelle oder der verantwortliche Disponent überwacht während der gesamten Betriebszeit die Anschlusssicherung Bus/Bahn und der geplanten Busanschlüsse untereinander und stellt eine angemessene Wartezeit für Verspätungsfälle sicher.

### **3.5 Anforderungen an das Beschwerdemanagement**

Beschwerden werden grundsätzlich vom betroffenen VU beantwortet. Für die Bearbeitung von Fahrgastbeschwerden, die beim Aufgabenträger oder bei der NAH.SH eingegangen sind, wird

das VU dem Aufgabenträger und der Verbundgesellschaft auf Anforderung alle notwendigen Auskünfte erteilen und Unterlagen zur Verfügung stellen oder Einsicht in die vorhandene Dokumentation gewähren.

Schriftlich eingegangene Anliegen sollen innerhalb von einer Woche final beantwortet werden. Soweit absehbar ist, dass dies in der vorgegebenen Zeit nicht möglich sein wird, erhält der Kunde eine Zwischennachricht, in der mitgeteilt wird, bis wann die Antwort erfolgen wird. Eine Bearbeitungszeit von mehr als zwei Wochen sollte nicht überschritten werden. Wurde das Anliegen zur Beantwortung von der Verbundgesellschaft oder dem Aufgabenträger an das VU gesandt, ist zeitgleich mit dem Versand der Antwort an den Kunden eine Antwortkopie an die Verbundgesellschaft und den Aufgabenträger zu senden.

### **3.6 Anforderungen an die Haltestellen**

Das VU hat sicherzustellen, dass an den Haltestellen jeweils ein Haltestellenmast, -schild und -kasten (inkl. Fahrplanaushang) vorhanden ist. Bei Fahrplanänderungen, die länger als 24 Stunden andauern, sind die Aushangfahrpläne anzupassen bzw. zu ergänzen. Bei einem Fahrplanwechsel müssen die Aushänge am Tag des Fahrplanwechsels zum Betriebsstart vom VU angebracht werden.

An den wichtigen Haltestellen, an denen Anschluss an den SPNV oder überregionale Buslinien besteht, sind zusätzliche Informationen zum Tarif oder ggf. zu touristischen Zielen auszuhängen.

Bei gemeinsam benutzten Haltestellen werden Name, die Zuständigkeit für Unterhalt und Reinigung und die Verteilung der entstehenden Lasten im Einvernehmen zwischen den beteiligten VU und dem Aufgabenträger festgelegt. Bei Bedarf oder fehlendem Einvernehmen entscheidet der Aufgabenträger entsprechend der Nutzungsanteile.

Folgende Anforderungen bzgl. der Fahrgastinformation an Haltestellen sind einzuhalten:

- Mindestens Fahrplan mit Angabe einer Rufnummer für Verhalten in Notfällen und Sondersituationen, z.B. Bus kommt nicht, (vgl. 5.2)
- Höhe des Aushangs: mittlere Lesehöhe bei ca. 1,40 m über Bodenniveau,
- gute Lesbarkeit (Schriftgröße, Kontraste, Deutlichkeit) in Anlehnung an die DIN-Norm 32975.

Das VU hat alle Haltestellenmasten, -stelen und -schilder sowie die Fahrplankästen in einem sauberen, einwandfreien und ansprechenden Zustand zu halten. Schäden an der genannten Ausstattung sind spätestens nach zwei Werktagen durch das VU zu beseitigen. Hierunter fallen auch die Werbevitruinen. Fehlende, beschädigte oder unleserliche Aushangfahrpläne sind am Tag der Kenntnisnahme, spätestens bis zum nächsten Werktag um 10:00 Uhr, zu ersetzen.

Das Aufstellen, der Unterhalt und das Reinigen von Fahrgastunterständen und deren Umfeld sowie das Räumen und Streuen im Bereich von Haltestellen im Winter obliegt den Straßenbaulastträgern.

## **4. Tarif und Vertrieb**

### **4.1 Tarifbestimmungen, Beförderungsentgelte und Beförderungsbedingungen**

Vom VU ist über die gesamte Konzessionslaufzeit der Schleswig-Holstein-Tarif (SH-Tarif) in seiner jeweils gültigen Form anzuerkennen und anzuwenden. Das VU beteiligt sich an der bestehenden Anerkennung der Ostseecard. Der Kreis Ostholstein unterstützt zudem das von Seiten des Landes und des Ostsee-Holstein-Tourismus e.V. geplante Projekt zur Anerkennung der Ostseecard als Fahrschein. Der Unternehmer beteiligt sich auch hier an der Umsetzung.

Sämtliche Informationen zum SH-Tarif sind auf der Internetseite [www.nah.sh](http://www.nah.sh) zu finden. Informationen zur geplanten Weiterentwicklung des SH-Tarifs (SH-Tarif 2.0) können bei der NAH.SH eingeholt werden. Der Unternehmer beteiligt sich am Einnahmeverfahren der NSH GmbH im SH-Tarif.

### **4.2 Vertrieb**

Der Verkauf aller SH-Tarif-Produkte ist sicherzustellen. Dabei muss in allen Fahrzeugen zu jeder Zeit das Fahrkartensortiment zu allen Zielen des SH-Tarifgebiets verkauft werden können.

Die Verkaufsdaten sind halbjährlich (Format: MS Excel) an den Aufgabenträger oder auf dessen Wunsch an die Verbundgesellschaft zu übermitteln. Auf Verlangen des Kreises liefert das VU diese Daten soweit möglich auch relationsbezogen. Der Kreis kann darüber hinaus unterjährig zusätzliche Auswertungen verlangen und ist dazu berechtigt, sämtliche Daten zu veröffentlichen.

## **5. Kommunikation und Fahrgastinformation**

### **5.1 Homepage, E-Mail und Postadresse**

Zur Fahrgastinformation ist vom VU eine Homepage einzurichten, welche Informationen über das Liniennetz, Fahrpläne und Beförderungsbedingungen sowie Tarif und Verkauf enthält. Dort ist auch auf die eigene Telefonauskunft (siehe 5.2) hinzuweisen. Weiterhin ist an gut sichtbarer Stelle auf die Fahrplanauskunft des Verkehrsverbundes (siehe 7.1) zu verlinken.

Das VU veröffentlicht zudem eine E-Mail- und Postadresse, über die Fahrgäste sich schriftlich an das VU wenden können.

Es ist das jeweils geltende Corporate Design (CD) des Nahverkehrs Schleswig-Holstein (NAH.SH) in Bezug auf den hier betroffenen Verkehr für sämtliche Publikationen des VU umzusetzen (abrufbar im Downloadbereich unter [www.nah.sh](http://www.nah.sh)).

### **5.2 Telefonauskunft und Störungsrufnummer**

Das VU richtet eine zum Festnetztarif erreichbare Hotline zur Fahrgastinformation ein, die wenigstens Montag bis Samstag von 07.00 – 19.00 Uhr sowie sonntags von 08.00 – 19.00 Uhr für die Fahrgäste erreichbar ist, oder beauftragt dieses bei einem Dritten. Die Rufnummer ist auf dem Internetauftritt des VU zu veröffentlichen und der NAH.SH sowie dem Aufgabenträger zum Zwecke der Kundeninformation und zur weiteren Veröffentlichung in Fahrplanbüchern etc. zur Verfügung zu stellen.

## 6. Berichtspflichten

Das VU hat den Aufgabenträger unverzüglich über

- Betriebsvorkommnisse, die ein öffentliches Aufsehen erregen,
- Unfälle, bei denen ein Mensch getötet oder schwer verletzt worden ist,
- Betriebsstörungen, die voraussichtlich länger als 24 Stunden dauern,
- Verspätungen von mehr als 30 Minuten und
- weitere gravierende Vorkommnisse, wie Belästigung von Fahrgästen und Übergriffe

zu unterrichten. Soweit es sich um eine Meldung der Verspätungen über 30 Minuten handelt, ist eine gesammelte Benachrichtigung per E-Mail ausreichend.

Der Unternehmer berichtet jeweils mindestens vierteljährlich dem Aufgabenträger vollständig und unter Angaben von Gründen in einem Statusbericht über

- die tatsächlich erbrachten Leistungen im Linienverkehr einschließlich regelmäßiger Verstärkerleistungen
- ausgefallene, verfrühte oder mit mehr als 30 Minuten Verspätung durchgeführte Fahrten,
- nicht realisierte Anschlüsse,
- Fahrten, die mit Fahrzeugen durchgeführt wurden, deren Ausstattungsmerkmale nicht den Vorgaben entsprechen unter Angabe der nicht erfüllten Vorgaben und
- eingegangene Beschwerden nach Anlass.

Das VU stellt dem Aufgabenträger die Daten zur Verfügung, die der Aufgabenträger benötigt, um seiner Berichtspflicht nach Art. 7 Abs. 1 VO (EG) Nr. 1370/2007, sowie gegenüber weiteren Dritten vollumfänglich und rechtzeitig nachzukommen.

## 7. Datenlieferung

### 7.1 Fahrplanauskunft des Verkehrsverbundes

Das VU liefert Fahrplan-Solldaten im Format Infopool-ISA. Sobald das Land das noch in der Entwicklung befindliche Format NeTEx für Fahrplan-Solldaten in die produktive Verwendung übernimmt, stellt das VU die Fahrplan-Solldaten in diesem Format bereit. Die Fahrplandaten umfassen mindestens den Jahresfahrplan und Stammdaten, wie Haltestellennummern nach der VDV-Schrift 432 (DHID) und der deutschlandweiten Haltestellenbezeichnung im deutschlandweiten Haltestellenverzeichnis zHV, Kalender, Attribute (z. B. Texthinweis „Niederflurbus“) und Routenverläufe (Realgraphen) zu den Fahrten.

Sollten die Kreise, kreisfreien Städte oder das Land innerhalb des Verkehrsverbundes Schleswig-Holstein NAH.SH eine gemeinsame Zentrale für die Annahme und Disposition von Fahrtwünschen im Rufbusverkehr einrichten, arbeitet das VU mit dieser zusammen. Das VU implementiert die notwendigen Schnittstellen für den Datenaustausch (z. B. für Fahrtnummer, Buchungsstatus und Fahrzeugposition).



## 7.2 Echtzeitdaten

Das VU generiert dynamische Reise- und Verkehrsdaten, bzw. Echtzeitdaten und stellt diese Daten kostenfrei für Fahrgastinformationssysteme zur Verfügung. Die Daten umfassen nach VDV-Standard mindestens Verspätungsmeldungen für Fahrplanauskünfte (AUS) und Haltestellenanzeigen (DFI) samt Störungsmeldungen, Anschlusssicherung (ANS).

Hierfür speist das VU die dynamischen Daten entweder über ein eigenes Betriebsleitsystem in die zentrale Datendrehscheibe des Landes Schleswig-Holstein ein oder beteiligt sich am Regio-RBL des Landes Schleswig-Holstein. Das Format der Daten ist VDV 453 und 454.

Bei Störfällen oder Abweichungen vom Regelbetrieb informiert das VU die Fahrgäste über Textmeldungen. Das Absetzen von Störungsmeldungen ist als prioritäre Leitstellenarbeit zu gewichten und darf nicht durch den übrigen Betriebsablauf verzögert werden.

In jedem Fall ist ein Ansprechpartner für die Systeme im VU zu benennen.

## 7.3 Nachfragedaten

Der VU hat etwaige Fahrgastzählungen und -befragungen durch den Aufgabenträger zu unterstützen. Insbesondere stellt er Fahrzeugeinsatz- und Umlaufpläne unentgeltlich zur Verfügung und gewährt jederzeit entgeltfreien Zugang zu seinen Fahrzeugen für das Erhebungspersonal. Die dabei erhobenen Daten gelten nicht als Betriebsgeheimnis des Unternehmers, sie können für die ständige Verkehrsplanung des Aufgabenträgers oder zur Vorbereitung zukünftiger Vergabeverfahren verwendet werden. Aufgabenträger und VU stellen sich gegenseitig die Ergebnisse von Fahrgastzählungen und -befragungen zur Verfügung. Auf Anforderung durch den Aufgabenträger sind anlassbezogene Ein- und Aussteigerzählungen durch das Fahrpersonal des VU durchzuführen; der Aufgabenträger kündigt dem Unternehmer dies mindestens drei Wochen vorher an.

## 8. Durchführung, Organisation und Qualitätssicherung

Das VU muss eigenständig folgende Aufgaben wahrnehmen (die ihm nach dem Gesetz obliegenden Pflichten bleiben unberührt):

- Für das Störungsmanagement (z.B. Ersatz bei Ausfall Fahrzeug) ist ein Betriebshof innerhalb des Bedienungsgebietes oder in einer maximalen Entfernung von 10 km zu diesem zu unterhalten. Der Betriebshof enthält mindestens eine sichere Abstellfläche für Busse und einen Sozialraum. Das VU trägt dafür Sorge, dass dieser auch den Gesichtspunkten des Umwelt- und Emissionsschutzes entspricht.
- Das VU hat weiterhin zur Gewährleistung einer hohen Qualität kooperativ mit anderen Verkehrsunternehmen zusammenzuarbeiten. In Stör- und Konfliktfällen sind in Abstimmung mit den anderen Verkehrsunternehmen sinnvolle Lösungen zur Absicherung der Mobilität und im Interesse der Fahrgäste umzusetzen, d.h. beispielsweise, dass im Verspätungsfalle mit den Leitstellen der anderen Unternehmen Abstimmungen zur Absicherung von Anschlüssen für Umsteiger herbeizuführen sind.
- Planung von Ersatzfahrplänen bei absehbaren, planbaren Betriebsstörungen (z.B. Straßensperrungen, Baumaßnahmen etc.) und entsprechende Information der Fahrgäste an allen Haltestellen der betroffenen Linie (Aushang). Solche Ersatzfahrpläne sind rechtzei-



---

tig, bis mindestens eine Woche vor Inkrafttreten der Änderungen bzw. bei kurzfristig angekündigten Maßnahmen einen Tag nach Bekanntwerden des Ereignisses, an die Fahrgäste in geeigneter Weise zu kommunizieren.

Über vorgenannte Aspekte hat das Unternehmen, das im Falle eines eigenwirtschaftlichen Antrags eine gültige Liniengenehmigung erhält, zur Absicherung der geforderten bzw. angebotenen und zugesicherten Leistungen und Qualitäten eine Qualitätssicherungsvereinbarung abzuschließen. Partner dieser Vereinbarung sind die Genehmigungsbehörde und der gemäß § 15 Abs. 3 Satz 2 PBefG in die Kontrolle einzubindende Aufgabenträger. Das VU erklärt sich ausdrücklich bereit, dass der Aufgabenträger einen vertraglichen Anspruch auf Information und Zustimmungsvorbehalte über Änderungen von Fahrplan, Kapazitäten und sonstige Standards sowie ein Anspruch auf regelmäßige Berichte über die erbrachte Qualität erhält.

Das VU erklärt sich weiterhin damit einverstanden, dass die im Rahmen des Qualitätssicherungsvertrags erhaltenen Informationen zwischen Aufgabenträger und Genehmigungsbehörde umfangreich ausgetauscht werden dürfen.



---

**Anlagenverzeichnis**

- Anlage 1      Zugehörigkeit der Linien zum Linienbündel Süd
- Anlage 2      Fahrpläne
- Anlage 3      Fahrzeuganforderungen



Linie	Bündel	Linienweg
5812	Süd	Gronenberg – Pönitz
5813	Süd	Haffkrug – Scharbeutz – Pönitz
5814	Süd	Gronenberg – Timmendorfer Strand
5910	Süd	Ahrensböök – Cashagen – Böbs – Ahrensböök
5910A	Süd	ALFA Ahrensböök – Cashagen – Böbs – Ahrensböök
5911	Süd	Ahrensböök – Gnissau – Ahrensböök
5911A	Süd	ALFA Ahrensböök – Gnissau – Ahrensböök
5912	Süd	Ahrensböök – Stockelsdorf – Lübeck
5920	Süd	Ratekau – Niendorf
5920A	Süd	ALFA Ratekau – Niendorf
5940	Süd	Ahrensböök – Malkendorf – Bad Schartau
5950	Süd	Ratekau – Pansdorf – Hemmelsdorf – Niendorf
5951	Süd	Lübeck – Pansdorf – Timmendorfer Strand – Haffkrug
5954	Süd	Dissau – Krumbeck – Curau – Eckhorst – Stockelsdorf
5955	Süd	Luschendorf – Pansdorf
5970	Süd	Eutin/Neustadt/Sarau – Ratekau

	Fahrt	5812001	5812003	5812005	5812007
Beschränkungen		S	S	S	S
Hinweise					
Scharbeutz, Gronenberger Hof			07:04		08:00
- Breitenkamp			07:06		08:02
- Siedenkamp			07:07		08:03
- Haffkrug Feuerwache Waldweg			07:08		08:04
- Haffkrug Waldweg			07:09		08:05
- Haffkrug Seebrücke			07:11		08:07
- Haffkrug Bahnhof			07:14		08:10
- Stawedder Campingplatz (ex Camping Waldesruh)			07:15		08:11
- Stawedder Steinredder			07:17		08:13
- Gronenberg Schulkoppel			07:20		08:16
- Gronenberg Wiesenweg (ex Knirker Krug)			07:22		08:18
- Pönitz am See Altenheim			07:25		08:21
- Schürsdorf Dorfstraße		07:01		07:58	
- Klingberg Am Steenkamp (ex Steenkamp)		07:04		08:01	
- Klingberg Hollenbrook		07:06		08:03	
- Klingberg Waldschänke		07:08		08:05	
- Klingberg Bargkoppel		07:10		08:07	
- Gleschendorf Heldenallee		07:12		08:09	
- Scharbeutz-Gleschendorf Drei Linden		07:14		08:11	
- Scharbeutz-Gleschendorf Aublick		07:16		08:13	
- Untersteenrade Fierth-Straße		07:18		08:15	
- Pönitz Bahnhof/Schule		07:21	07:28		08:24
- Scharbeutz-Gleschendorf Brink			07:33		08:29
- Untersteenrade Fierth-Straße			07:36		
Süsel, Kesdorf Ottendorfer Straße (ex ... 1)		07:26		08:21	
- Süsel-Kesdorf Ortsmitte		07:27		08:22	
- Ottendorf Alter Bahnhof		07:30		08:25	
- Ottendorf Ort		07:31		08:26	
- Woltersmühlen Bahnübergang		07:33		08:28	
- Ekelsdorf		07:38		08:33	
Scharbeutz, Pönitz Bahnhof/Schule		07:40	07:39	08:35	08:35

S an Schultagen

Fahrt	5812002	5812004	5812008	5812006	5812012	5812014	
Beschränkungen	S	S	S	S	S	S	
Hinweise							
Scharbeutz, Pönitz Bahnhof/Schule	13:00	13:00	14:23	14:23	15:20	17:00	
Süsel, Ekelsdorf					● 15:22	● 17:02	
Scharbeutz, Pönitz am See Altenheim		13:04	14:27				
- Gronenberg Wiesenweg (ex Knirker Krug)		13:07	14:30				
- Gronenberg Schulkoppel		13:09	14:32				
- Stawedder Steinredder		13:10	14:33				
- Stawedder Campingplatz (ex Camping Waldesruh)		13:11	14:34				
- Haffkrug Bahnhof		13:14	14:37				
- Haffkrug Seebrücke		13:16	14:39				
- Haffkrug Waldweg		13:17	14:40				
- Haffkrug Feuerwache Waldweg		13:18	14:41				
- Siedenkamp		13:19	14:42				
- Breitenkamp		13:19	14:42				
- Gronenberger Hof		13:20	14:43				
- Untersteenrade Fierth-Straße	13:03			14:26			
- Scharbeutz-Gleschendorf Aublick	13:05			14:28			
- Scharbeutz-Gleschendorf Drei Linden	13:08			14:31			
- Gleschendorf Heldenallee	13:10			14:33			
- Klingberg Bargkoppel	13:12			14:35			
- Klingberg Waldschänke	13:14			14:37			
- Klingberg Hollenbrook	13:16			14:39			
- Klingberg Am Steenkamp (ex Steenkamp)	13:18			14:41			
- Schürsdorf Dorfstraße	13:21			14:44			
Süsel, Ekelsdorf	13:28			14:51			
- Woltersmühlen Bahnübergang	13:31			14:54	● 15:25	● 17:05	
- Ottendorf Ort	13:33			14:56	⋮ 15:27	⋮ 17:07	
- Ottendorf Alter Bahnhof	13:35			14:58	⋮ 15:29	⋮ 17:09	
- Süsel-Kesdorf Ortsmitte	13:38			15:01	⋮ 15:32	⋮ 17:12	
- Kesdorf Ottendorfer Straße (ex ... 1)	13:40			15:03	⋮ 15:34	⋮ 17:14	
Scharbeutz, Untersteenrade Fierth-Straße					⋮ 15:37	⋮ 17:17	
- Scharbeutz-Gleschendorf Aublick					⋮ 15:39	⋮ 17:19	
- Scharbeutz-Wulfsdorf					⋮ 15:41	⋮ 17:21	
- Sarkwitz Dorfplatz					⋮ 15:43	⋮ 17:23	
- Scharbeutz-Gleschendorf Drei Linden					⋮ 15:46	⋮ 17:26	
- Gleschendorf Heldenallee					⋮ 15:47	⋮ 17:27	
- Klingberg Bargkoppel					⋮ 15:49	⋮ 17:29	
- Klingberg Waldschänke					⋮ 15:51	⋮ 17:31	
- Klingberg Hollenbrook					⋮ 15:53	⋮ 17:33	
- Klingberg Am Steenkamp (ex Steenkamp)					⋮ 15:55	⋮ 17:35	
- Schürsdorf Dorfstraße					⋮ 15:58	⋮ 17:38	
- Gronenberg Wiesenweg (ex Knirker Krug)					⋮ 16:13	⋮ 17:53	
- Gronenberg Schulkoppel					⋮ 16:15	⋮ 17:55	
- Stawedder Steinredder					⋮ 16:16	⋮ 17:56	
- Stawedder Campingplatz (ex Camping Waldesruh)					⋮ 16:17	⋮ 17:57	
- Haffkrug Bahnhof					⋮ 16:20	⋮ 18:00	
- Haffkrug Seebrücke					⋮ 16:22	⋮ 18:02	
- Haffkrug Waldweg					⋮ 16:24	⋮ 18:04	
- Haffkrug Feuerwache Waldweg					⋮ 16:25	⋮ 18:05	
- Siedenkamp					⋮ 16:26	⋮ 18:06	
- Breitenkamp					⋮ 16:26	⋮ 18:06	
- Gronenberger Hof					⋮ 16:27	⋮ 18:07	
- Trelleborgstraße (ex Hamburger Ring/Strand)					⋮ 16:30	⋮ 18:10	
- Bürgerhaus (ex Am Bürgerhaus)					⋮ 16:33	⋮ 18:13	
- Bahnhof/Wennseestraße (ex Luschendorfer Straße)					⋮ 16:34	⋮ 18:14	
- Pönitz am See Altenheim					● 16:40	● 18:20	

	Fahrt 5813001	5813003	
Beschränkungen	S	S	
Hinweise			
Scharbeutz, Gronenberger Hof	06:57	07:52	
- Breitenkamp	06:59	07:54	
- Siedenkamp	07:00	07:55	
- Haffkrug Feuerwache Waldweg	07:01	07:56	
- Haffkrug Waldweg	07:02	07:57	
- Haffkrug Bahnhof	07:05	08:00	
- Haffkrug Aalweg	07:06	08:01	
- Haffkrug Seebrücke	07:08	08:03	
- Haffkrug Waldweg	07:10	08:05	
- Haffkrug Strandwiese (ex Strandallee/-wiese)	07:11	08:06	
- Jugendherberge	07:12	08:07	
- Trelleborgstraße (ex Hamburger Ring/Strand)	07:14	08:09	
- Grund-/Hauptschule	07:17	08:12	
- Bahnhof/Wennseestraße (ex Luschendorfer Straße)	07:21	08:16	
- Schürsdorf Dorfstraße	07:24	08:19	
- Schürsdorf Abzw.	07:25	08:20	
- Scharbeutz-Schulendorf Bahnübergang	07:27	08:22	
- Scharbeutz-Wulfsdorf	07:30	08:25	
- Scharbeutz-Gleschendorf Brink	07:34	08:29	
- Pönitz Bahnhof/Schule	07:40	08:35	
- Pönitz am See Altenheim	07:44	08:39	

S an Schultagen

	Fahrt	5813002	5813008	5813010	5813012
Beschränkungen		S	S	S	S
Hinweise					
Scharbeutz, Pönitz Bahnhof/Schule			13:00	13:50	14:35
- Scharbeutz-Gleschendorf Brink			13:05	13:55	14:40
- Scharbeutz-Wulfsdorf			13:08	13:58	14:43
- Scharbeutz-Schulendorf Bahnübergang			13:10	14:00	14:45
- Schürsdorf Abzw.			13:12	14:02	14:47
- Schürsdorf Dorfstraße			13:13	14:03	14:48
- Bahnhof/Wennseestraße (ex Luschendorfer Straße)			13:16	14:06	14:51
- Grund-/Hauptschule		12:20	13:25	14:10	14:55
- Trelleborgstraße (ex Hamburger Ring/Strand)		12:22	13:27	14:12	14:57
- Jugendherberge		12:23	13:28	14:13	14:58
- Haffkrug Strandwiese (ex Strandallee/-wiese)		12:25	13:30	14:15	15:00
- Haffkrug Waldweg		12:26	13:31	14:16	15:01
- Haffkrug Seebrücke		12:28	13:33	14:18	15:03
- Haffkrug Bahnhof		12:29	13:35	14:20	15:05
- Haffkrug Aalweg		12:30	13:36	14:21	15:06
- Haffkrug Seebrücke		12:31	13:37	14:22	15:07
- Haffkrug Waldweg		12:32	13:38	14:23	15:08
- Haffkrug Feuerwache Waldweg		12:33	13:39	14:24	15:09
- Siedenkamp		12:34	13:40	14:25	15:10
- Breitenkamp		12:34	13:40	14:25	15:10
- Gronenberger Hof		12:36	13:41	14:26	15:11
- Pönitz am See Altenheim		12:38	13:43	14:28	15:13

S an Schultagen



	Fahrt	5814001
Beschränkungen	S	
Hinweise		
Scharbeutz, Gronenberger Hof	06:30	
- Breitenkamp	06:32	
- Siedenkamp	06:33	
- Stawedder Steinredder	06:36	
- Gronenberg Nord (ex Am Walde)	06:38	
- Gronenberg Wohnanlage	06:39	
- Gronenberg Wiesenweg (ex Knirker Krug)	06:41	
- Gronenberg Dorfstraße (ex Fischerhaus)	06:42	
- Pönitz am See Altenheim	06:44	
- Pönitz B 207	06:46	
- Pönitz Bahnhof/Schule	06:47	
- Pönitz Ahrensböcker Straße	06:48	
- Untersteenrade	06:49	
- Untersteenrade Fierth-Straße	06:50	
- Scharbeutz-Gleschendorf Brink	06:51	
- Scharbeutz-Wulfsdorf	06:55	
- Scharbeutz-Gleschendorf Aublick	07:00	
- Scharbeutz-Gleschendorf Drei Linden	07:03	
- Gleschendorf Heldenallee	07:05	
- Schürsdorf Abzw.	07:08	
- Schürsdorf Dorfstraße	07:09	
- Klingberg Uhlenflucht (ex Jugendherberge)	07:11	
- Klingberg Hollenbrook	07:12	
- Klingberg Am Steenkamp (ex Steenkamp)	07:14	
- Katzbachstraße	07:17	
- Oderstraße	07:18	
- Bahnhof/Wennseestraße (ex Luschendorfer Straße)	07:19	
- Hamburger Ring/Seestraße	07:22	
- Lindenallee	07:23	
- Wolfsschlucht	07:24	
Timmendorfer Strand, Bugenhagenwerk	07:28	
- Rathaus	07:29	
- Hotel Atlantis	07:30	
- Seniorenheim	07:31	
- Bahnhofstraße	07:32	
- ZOB	07:33	
- Realschule	07:34	











S an Schultagen

	Fahrt	5814002	5814004	5814006	5814008
	Beschränkungen	S	S	S	S
	Hinweise				
Timmendorfer Strand, ZOB		12:26	13:26	14:25	
- Bahnhofstraße		12:27	13:27	14:26	
- Seniorenheim		12:28	13:28	14:27	
- Hotel Atlantis		12:29	13:29	14:28	
- Rathaus		12:30	13:30	14:29	
- Bugenhagenwerk		12:31	13:31	14:30	15:35
Scharbeutz, Wolfsschlucht		12:32	13:32	14:31	15:36
- Hamburger Ring/Seestraße		12:34	13:34	14:33	15:38
- Bahnhof/Wennseestraße (ex Luschendorfer Straße)		12:35	13:35	14:34	15:39
- Oderstraße		12:36	13:36	14:35	15:40
- Katzbachstraße		12:37	13:37	14:36	15:41
- Klingberg Am Steenkamp (ex Steenkamp)		12:41	13:41	14:40	15:45
- Klingberg Hollenbrook		12:43	13:43	14:42	15:47
- Klingberg Uhlenflucht (ex Jugendherberge)		12:44	13:44	14:43	15:48
- Schürsdorf Dorfstraße		12:46	13:46	14:45	15:50
- Schürsdorf Abzw.		12:47	13:47	14:46	15:51
- Gleschendorf Heldenallee		12:49	13:49	14:48	15:53
- Scharbeutz-Gleschendorf Drei Linden		12:51	13:51	14:50	15:55
- Scharbeutz-Gleschendorf Aublick		12:53	13:53	14:52	15:57
- Scharbeutz-Wulfsdorf		12:57	13:57	14:56	16:01
- Untersteenrade Fierth-Straße		13:00	14:00	14:59	16:04
- Untersteenrade		13:01	14:01	15:00	16:05
- Pönitz Ahrensböcker Straße	☐	13:02	☐ 14:02	☐ 15:01	☐ 16:06
- Pönitz Bahnhof/Schule	⋮	13:03	⋮ 14:03	⋮ 15:02	⋮ 16:07
- Pönitz B 207	⋮	13:04	⋮ 14:04	⋮ 15:03	⋮ 16:08
- Pönitz am See Altenheim	⋮	13:05	⋮ 14:05	⋮ 15:04	⋮ 16:09
- Gronenberg Dorfstraße (ex Fischerhaus)	⋮	13:06	⋮ 14:06	⋮ 15:05	⋮ 16:10
- Gronenberg Wiesenweg (ex Knirker Krug)	⋮	13:07	⋮ 14:07	⋮ 15:06	⋮ 16:11
- Gronenberg Wohnanlage	⋮	13:08	⋮ 14:08	⋮ 15:07	⋮ 16:12
- Gronenberg Nord (ex Am Walde)	⋮	13:09	⋮ 14:09	⋮ 15:08	⋮ 16:13
- Stawedder Steinredder	⋮	13:10	⋮ 14:10	⋮ 15:09	⋮ 16:14
- Siedenkamp	⋮	13:12	⋮ 14:12	⋮ 15:11	⋮ 16:16
- Breitenkamp	⋮	13:12	⋮ 14:12	⋮ 15:11	⋮ 16:16
- Gronenberger Hof	☐	13:12	☐ 14:12	☐ 15:11	☐ 16:16

S an Schultagen

☐ Kein Einsteigen



	Fahrt	5910101	5910001	5910003	5910005	5910009	5910011	5910103	5910013	5910015	5910105
	Beschränkungen	S	S	S	S	S	S	②⑤S	S	①③④S	①③④S
	Hinweise										
Ahrensböök, ZOB					07:35	12:50	13:40	14:00	14:00	14:45	16:30
- Lornsenplatz					07:36	12:51	13:41		14:02	14:46	
- Triftstraße					07:37	12:52	13:42		14:03	14:47	
- Steindamm					07:39	12:54	13:44			14:49	
- Steindamm/Heckkatzen					07:40	12:55	13:45			14:50	
- Lebatz					07:42	12:57	13:47			14:52	
- Glashütte/Bockshagen					07:43	12:58	13:48			14:53	
- Tankenrade/Spritzenhaus					07:44	12:59	13:49			14:54	
- Tankenrade					07:45	13:00	13:50			14:55	
- Tankenrader Berg					07:47	13:02	13:52			14:57	
- Tankenrade Redderkate					07:48	13:03	13:53			14:58	
- Cashagener Mühle					07:49	13:04	13:54			14:59	
- Ahrensböök-Cashagen West		07:00			07:51	13:06	13:56			15:01	
- Dakendorfer Gründen			07:20								
- Ahrensböök-Cashagen Mitte				07:52	13:07	13:57				15:02	
- Ahrensböök-Cashagen Mitte			07:22								
- Ahrensböök-Cashagen West			07:23								
- Cashagener Mühle			07:24								
- Grebenhagener Gründen		07:02		07:55	13:10	14:00				15:05	
- Ahrensböök-Grebenhagen Süd		07:04		07:57	13:12	14:02				15:07	
- Tankenrade Redderkate			07:25								
- Tankenrader Berg			07:26								
- Tankenrade			07:27								
- Tankenrade/Spritzenhaus			07:28								
- Glashütte/Bockshagen			07:29								
- Lebatz			07:31								
- Steindamm/Heckkatzen			07:33								
- Steindamm			07:34								
- Kannenbusch								14:04			
- Birkenhof								14:05			
- Schwochel								14:07			
- Ahrensböök-Böbs								14:10			
- Schwinkenrade								14:11			
- Schwinkenrade II								14:12			
- Ahrensböök-Dakendorf Abzw. Böbs								14:19			
- Ahrensböök-Dakendorf		07:09		08:00	13:15	14:05				15:10	
- Ahrensböök-Dakendorf Abzw. Böbs		07:11									
- Ahrensböök-Dakendorf Abzw. Böbs				08:02	13:17	14:07				15:12	
- Bokhof				08:04	13:19	14:09				15:14	
- Ahrensböök-Dunkelsdorf Ortsmitte		07:00		08:06	13:21	14:11				15:16	
- Ahrensböök-Dunkelsdorf Nord		07:02		08:07	13:22	14:12				15:17	
- Ahrensböök-Grebenhagen Süd		07:10					14:08				16:38
- Ahrensböök-Dunkelsdorf Nord							14:16				16:46
- Ahrensböök-Dunkelsdorf Ortsmitte							14:18				16:48
- Ahrensböök-Dunkelsdorf Dunkelsdorfer Weg				08:08	13:23					15:18	
- Bokhof				08:09	13:24					15:19	
- Schwinkenrade			07:12		08:11	13:26				15:21	
- Schwinkenrade II			07:13		08:12	13:27				15:22	
- Ahrensböök-Böbs			07:14		08:13	13:28				15:23	
- Schwochel			07:17 07:18		08:16	13:31				15:26	
- Birkenhof			07:20		08:18	13:33				15:28	
- Kannenbusch			07:21		08:19	13:34				15:29	
- Steindamm/Neuhof						14:14					
- Steindamm						14:15					
- Triftstraße			07:22	07:36	08:20	13:35	14:16			15:30	
- Lornsenplatz			07:23	07:37	08:22	13:36	14:17			15:31	
- ZOB		07:18	07:28	07:42	08:24	13:38				15:33	

	Fahrt	5910117	5910017	5910119	5910019	5910121	5910021	5910123	5910023	5910125	5910025
Beschränkungen		F	S	F	S	F	S	F	S	F	S
Hinweise											
Ahrensböök, ZOB		08:40	08:40	11:30	11:30	17:00	17:00	19:15	19:15	21:15	21:15
- Lornsenplatz				11:31	11:31	17:01	17:01	19:16	19:16	21:16	21:16
- Triftstraße				11:32	11:32	17:02	17:02	19:17	19:17	21:17	21:17
- Steindamm				11:34	11:34	17:04	17:04	19:19	19:19	21:19	21:19
- Ahrensböök-Gnissau Heckkaten				11:35	11:35	17:05	17:05	19:20	19:20	21:20	21:20
- Lebatz				11:37	11:37	17:07	17:07	19:22	19:22	21:22	21:22
- Glashütte/Bockshagen				11:38	11:38	17:08	17:08	19:23	19:23	21:23	21:23
- Tankenrade/Spritzenhaus				11:39	11:39	17:09	17:09	19:24	19:24	21:24	21:24
- Tankenrade				11:40	11:40	17:10	17:10	19:25	19:25	21:25	21:25
- Tankenrader Berg				11:42	11:42	17:12	17:12	19:27	19:27	21:27	21:27
- Tankenrade Redderkate				11:43	11:43	17:13	17:13	19:28	19:28	21:28	21:28
- Cashagener Mühle				11:44	11:44	17:14	17:14	19:29	19:29	21:29	21:29
- Ahrensböök-Cashagen West				11:46	11:46	17:16	17:16	19:31	19:31	21:31	21:31
- Ahrensböök-Cashagen Mitte				11:47	11:47	17:17	17:17	19:32	19:32	21:32	21:32
- Grebenhagener Gründen		08:50	08:50	11:50	11:50	17:20	17:20	19:35	19:35	21:35	21:35
- Ahrensböök-Grebenhagen Süd		08:52	08:52	11:52	11:52	17:22	17:22	19:37	19:37	21:37	21:37
- Ahrensböök-Dakendorf		08:55	08:55	11:55	11:55	17:25	17:25	19:40	19:40	21:40	21:40
- Ahrensböök-Dakendorf Abzw. Böbs		08:57	08:57	11:57	11:57	17:27	17:27	19:42	19:42	21:42	21:42
- Schwinkenrade		09:01	09:01	12:01	12:01	17:29	17:29	19:44	19:44	21:44	21:44
- Schwinkenrade II		09:02	09:02	12:02	12:02	17:30	17:30	19:45	19:45	21:45	21:45
- Ahrensböök-Böbs		09:03	09:03	12:03	12:03	17:31	17:31	19:46	19:46	21:46	21:46
- Schwochel		09:06	09:06	12:06	12:06	17:34	17:34	19:49	19:49	21:49	21:49
- Birkenhof		09:08	09:08	12:08	12:08	17:36	17:36	19:51	19:51	21:51	21:51
- Kannenbusch		09:09	09:09	12:09	12:09	17:37	17:37	19:52	19:52	21:52	21:52
- Triftstraße		09:10	09:10	12:10	12:10	17:38	17:38	19:53	19:53	21:53	21:53
- Lornsenplatz		09:12	09:12	12:12	12:12	17:40	17:40	19:55	19:55	21:55	21:55
- ZOB		09:14	09:14	12:14	12:14	17:42	17:42	19:57	19:57	21:57	21:57

 Rufbusfahrt

F nur an Ferientagen

S an Schultagen

	Fahrt 5910601	5910603
Beschränkungen		
Hinweise		
Ahrensböök, ZOB	08:40	11:30
- Lornsenplatz		11:31
- Triftstraße		11:32
- Steindamm		11:34
- Ahrensböök-Gnissau Heckkaten		11:35
- Lebatz		11:37
- Glashütte/Bockshagen		11:38
- Tankenrade/Spritzenhaus		11:39
- Tankenrade		11:40
- Tankenrader Berg		11:42
- Tankenrade Redderkate		11:43
- Cashagener Mühle		11:44
- Ahrensböök-Cashagen West		11:46
- Ahrensböök-Cashagen Mitte		11:47
- Grebenhagener Gründen	08:50	11:50
- Ahrensböök-Grebenhagen Süd	08:52	11:52
- Ahrensböök-Dakendorf	08:55	11:55
- Ahrensböök-Dakendorf Abzw. Böbs	08:57	11:57
- Schwinkenrade	09:01	12:01
- Schwinkenrade II	09:02	12:02
- Ahrensböök-Böbs	09:03	12:03
- Schwochel	09:06	12:06
- Birkenhof	09:08	12:08
- Kannenbusch	09:09	12:09
- Triftstraße	09:10	12:10
- Lornsenplatz	09:12	12:12
- ZOB	09:14	12:14











	Fahrt	5911001	5911007	5911011	5911013	5911015
Beschränkungen	S	S	S	S	①③④S	
Hinweise						
Ahrensböök, ZOB	06:50		12:50	13:45	15:40	
- Ahrensböök- Hof Hohenhorst	06:54	08:17	12:54	13:49	15:44	
- Ahrensböök-Gnissau Heckkaten	06:56	08:18	12:55	13:50	15:45	
- Ahrensböök-Gnissau Dr. Goder	06:57	08:19	12:56	13:51	15:46	
- Ahrensböök-Gnissau Segeberger Straße	06:58			13:52	15:47	
- Ahrensböök-Gnissau Abzw. Strenglin	06:59			13:53	15:48	
Pronstorf, Strenglin Dreiangel	07:01			13:56	15:51	
- Strenglin Alte Schule	07:03			13:58	15:53	
Ahrensböök, Ahrensböök-Gnissau Abzw. Strenglin	07:05			14:01	15:56	
- Ahrensböök-Gnissau Eiche	07:06	08:19	12:57	14:04	15:59	
- Ahrensböök-Gnissau Otternbergskamp	07:07	08:20	12:58	14:06	16:01	
- Heuerstubben	07:11	08:24	13:02	14:10	16:05	
- Rastorf(Holst) Wildkoppel	07:13	08:26	13:04	14:12	16:07	
- Abzw. Heuerstubben	07:15	08:28	13:06	14:14	16:09	
- ZOB	07:19	08:32	13:10	14:18	16:13	


S an Schultagen

① Mo

③ Mi



④ Do


	Fahrt	5911103	5911003	5911105	5911005	5911109	5911009	5911117	5911017	5911119	5911019
Beschränkungen		F	S	F	S	F	S	F	S	F	S
Hinweise											
Ahrensböök, ZOB		09:15	09:15	12:15	12:15	17:45	17:45	18:45	18:45	22:00	22:00
- Ahrensböök- Hof Hohenhorst		09:19	09:19	12:19	12:19	17:49	17:49	18:49	18:49	22:04	22:04
- Ahrensböök-Gnissau Heckkaten		09:20	09:20	12:20	12:20	17:50	17:50	18:50	18:50	22:05	22:05
- Ahrensböök-Gnissau Dr. Goder		09:21	09:21	12:21	12:21	17:51	17:51	18:51	18:51	22:06	22:06
- Ahrensböök-Gnissau Eiche		09:22	09:22	12:22	12:22	17:52	17:52	18:52	18:52	22:07	22:07
- Ahrensböök-Gnissau Otternbergskamp		09:23	09:23	12:23	12:23	17:53	17:53	18:53	18:53	22:08	22:08
- Heuerstubben		09:27	09:27	12:27	12:27	17:57	17:57	18:57	18:57	22:12	22:12
- Rastorf(Holst) Wildkoppel		09:29	09:29	12:29	12:29	17:59	17:59	18:59	18:59	22:14	22:14
- Abzw. Heuerstubben		09:31	09:31	12:31	12:31	18:01	18:01	19:01	19:01	22:16	22:16
- ZOB		09:35	09:35	12:35	12:35	18:05	18:05	19:05	19:05	22:20	22:20

 Rufbusfahrt

F nur an Ferientagen

S an Schultagen

	Fahrt 5911601	5911603	
Beschränkungen			
Hinweise			
Ahrensböök, ZOB	09:15	12:15	
- Ahrensböök- Hof Hohenhorst	09:19	12:19	
- Ahrensböök-Gnissau Heckkaten	09:20	12:20	
- Ahrensböök-Gnissau Dr. Goder	09:21	12:21	
- Ahrensböök-Gnissau Eiche	09:22	12:22	
- Ahrensböök-Gnissau Otternbergskamp	09:23	12:23	
- Heuerstubben	09:27	12:27	
- Rastorf(Holst) Wildkoppel	09:29	12:29	
- Abzw. Heuerstubben	09:31	12:31	
- ZOB	09:35	12:35	

 Rufbusfahrt



Fahrt	5912001	5912003	5912005	5912007	5912009	5912011	5912013	5912015	5912019	5912017	5912021	5912023	5912025	5912027
Beschränkungen														
Hinweise														
Ahrensböök, ZOB		05:53				09:15	12:00	14:06			16:13		17:52	
- Mühlenberg (ex Nordstern)		05:54												
- Ahrensböök-Hof Hohenhorst		05:58												
- Ahrensböök-Gnissau Heckkaten		05:59												
- Ahrensböök-Gnissau Dr. Goder		06:00												
- Ahrensböök-Gnissau Eiche		06:03 06:04		07:44					15:08					
- Ahrensböök-Gnissau Segeberger Straße				07:45					15:09					
- Ahrensböök-Gnissau Segeberger Straße		06:05												
- Ahrensböök-Gnissau Dr. Goder				07:46					15:10					
- Ahrensböök-Gnissau Heckkaten				07:48					15:11					
- Ahrensböök-Hof Hohenhorst				07:49					15:12					
- Ahrensböök-Gnissau Abzw. Strenglin		06:06												
Pronstorf, Strenglin Dreiangel		06:08												
- Strengliner Mühle		06:09												
- Steinrade (Nord)		06:10												
Pronstorf		06:13												
- Eilsdorf Feuerwehr		06:15								15:27				
- Eilsdorf A'n Diek		06:16								15:28				
Ahrensböök, Ahrensböök-Barghorst Buschhof	05:00		06:10									16:55		18:15
- Am Jägerhof	05:01		06:11									16:56		18:16
- Mühlenberg (ex Nordstern)	05:02		06:12	07:53					15:15			16:57		18:17
- ZOB	05:05		06:15	07:55 07:59					15:18 15:19			16:59		18:19
- Lornsenplatz	05:07		06:17	08:01		09:17	12:01	14:07	15:21		16:15	17:01	17:54	18:21
- Triftstraße	05:08		06:18	08:02		09:18	12:02	14:08	15:22		16:16	17:02	17:55	18:22
- Steindamm	05:10		06:20	08:04		09:20	12:04	14:10	15:23		16:17	17:03	17:56	18:24
- Steindamm/Neuhof	05:11		06:22	08:05		09:22		14:11	15:24		16:18	17:04		18:25
- Ahrensböök-Dunkelsdorf Nord						09:23		14:12						
- Ahrensböök-Dunkelsdorf Ortsmitte						09:25		14:14						
- Ahrensböök-Dunkelsdorf Dunkelsdorfer Weg	05:13		06:24	08:06					15:25		16:19	17:05		18:26
- Bokhof	05:14		06:25	08:07		09:27		14:16	15:26		16:21	17:07		18:28
- Ahrensböök-Dakendorf Abzw. Böbs	05:15		06:26	08:08		09:29		14:18	15:28		16:23	17:09		18:30
Stockelsdorf, Stockelsdorf-Curau Dorfstraße	05:17													
Ahrensböök, Ahrensböök-Gnissau Heckkaten							12:05						17:58	
- Lebatz					08:37		12:07						18:00	
- Glashütte/Bockshagen					08:39		12:08						18:01	
- Tankenrade/Spritzenhaus					08:40		12:09						18:02	
- Tankenrade					08:41		12:10						18:03	
- Tankenrader Berg		06:18			08:43		12:12			15:30			18:05	
- Tankenrade Redderkate		06:19			08:44		12:13			15:31			18:06	
- Cashagener Mühle		06:20			08:45		12:14			15:32			18:07	
- Ahrensböök-Cashagen West		06:21			08:46		12:15			15:33			18:08	
- Ahrensböök-Cashagen Mitte		06:22			08:47		12:16			15:34			18:09	
- Dakendorfer Gründen		06:23			08:49		12:17			15:35			18:10	
Stockelsdorf, Stockelsdorf-Dissau Gastwirtschaft							12:18							
- Stockelsdorf-Curau Dorfstraße							12:20							
- Stockelsdorf-Dissau Post	05:19	06:25			08:51					15:37			18:12	
- Oberwohlde Krumbeker Straße		06:27			08:54									
- Stockelsdorf-Krumbeck Alte Schule		06:28			08:55									
- Stockelsdorf-Krumbeck Feuerwehr		06:29			08:56									
- Oberwohlde Krumbeker Straße		06:31			08:58									
- Oberwohlde Dorfplatz	05:21	06:34			09:00					15:40			18:15	
- Stockelsdorf-Arfrade Hauptstraße	05:24	06:37			09:03					15:43			18:18	
- Stockelsdorf-Arfrade West	05:25	06:38			09:04					15:44			18:19	
- Stockelsdorf-Arfrade Abzw.	05:26	06:40			09:05					15:45			18:20	
- Bargerhof	05:27	06:41			09:06					15:46			18:21	
- Stockelsdorf-Curau Lübecker Landstraße			06:28	08:10		09:31	12:21	14:20	15:30		16:25	17:11		18:32
- Curaufelde			06:29	08:11		09:32	12:22	14:21	15:31		16:26	17:12		18:33
- Stockelsdorf-Pohnsdorf Gastwirtschaft			06:31	08:13		09:34	12:24	14:23	15:33		16:28	17:14		18:35
- Stockelsdorf-Pohnsdorf			06:32	08:14		09:35	12:25	14:24	15:34		16:29	17:15		18:36
- Stockelsdorf-Pohnsdorf Umspannwerk			06:33	08:15		09:36	12:26	14:25	15:35		16:30	17:16		18:37
- Bargerbrück	05:29	06:43	06:34	08:16	09:08	09:38	12:28	14:26	15:36	15:48	16:31	17:17	18:23	18:38
- Gewerbegebiet	05:31	06:45	06:36	08:17	09:10	09:40	12:30	14:28	15:38		16:33			18:40
- Abzw. Gewerbegebiet	05:32	06:46	06:37	08:19	09:11	09:41	12:31	14:29	15:39	15:49	16:34	17:19	18:24	18:41
- Bäckerengang	05:34	06:48	06:39	08:21	09:13	09:43	12:33	14:31	15:41	15:51	16:36	17:21	18:25	18:43
- Marienburgstraße	05:36	06:50	06:41	08:23	09:15	09:45	12:35	14:33	15:43	15:53	16:38	17:23	18:27	18:45
- Rathausmarkt	05:37	06:51	06:42	08:24	09:16	09:46	12:36	14:34	15:44	15:54	16:39	17:24	18:28	18:46
Lübeck, Reinsbeker Straße	05:38	06:52	06:43	08:25	09:17	09:47	12:37	14:35	15:45	15:55	16:40	17:25		18:47
- Waisenhofstraße	05:41	06:55	06:46	08:28	09:19	09:49	12:39	14:38	15:48	15:58	16:43	17:28		18:48
- Adlerstraße	05:42	06:56	06:47	08:29	09:20	09:50	12:40	14:39	15:49	15:59	16:44	17:29		18:51
- ZOB/Hbf	05:48	07:02	06:53	08:35	09:26	09:56	12:46	14:45	15:55	16:05	16:50	17:35		18:57

Table with columns for route (Fahrt), stop (Beschränkungen), and time slots (5912002 to 5912136). Rows list various stops like 'Lübeck, ZOB/Hbf', 'Adlerstraße', etc., with corresponding arrival and departure times.

S an Schultagen

F nur an Ferientagen

	Fahrt	5912601	5912603	5912605	5912609	5912611	5912613	5912617
Ahrensböök, ZOB		05:55		07:56		12:00	13:45	16:10
- Mühlenberg (ex Nordstern)		05:56						
- Ahrensböök- Hof Hohenhorst		06:00						
- Ahrensböök-Gnissau Heckkaten		06:01						
- Ahrensböök-Gnissau Dr. Goder		06:02						
- Ahrensböök-Gnissau Eiche		06:04 06:06						
- Ahrensböök-Gnissau Segeberger Straße								
- Ahrensböök-Gnissau Segeberger Straße		06:07						
- Ahrensböök-Gnissau Dr. Goder								
- Ahrensböök-Gnissau Heckkaten								
- Ahrensböök- Hof Hohenhorst								
- Ahrensböök-Gnissau Abzw. Strenglin		06:08						
Pronstorf, Strenglin Dreiangel		06:10						
- Strengliner Mühle		06:11						
- Steinrade (Nord)		06:12						
Pronstorf		06:15						
- Eilsdorf Feuerwehr		06:17						
- Eilsdorf A'n Diek		06:18						
Ahrensböök, Ahrensböök-Barghorst Buschul			06:04		09:47			
- Am Jägerhof			06:05		09:48			
- Mühlenberg (ex Nordstern)			06:06		09:49			
- ZOB			06:09		09:52			
- Lornsenplatz			06:11	07:58	09:54	12:02	13:47	16:12
- Triftstraße			06:12	07:59	09:55	12:03	13:48	16:13
- Steindamm			06:14	08:01	09:57	12:05	13:50	16:15
- Steindamm/Neuhof			06:15		09:59		13:51	16:16
- Ahrensböök-Dunkelsdorf Nord					10:00		13:52	
- Ahrensböök-Dunkelsdorf Ortsmitte					10:02		13:54	
- Ahrensböök-Dunkelsdorf Dunkelsdorfer Weg			06:17					16:17
- Bokhof			06:19		10:04		13:56	16:18
- Ahrensböök-Dakendorf Abzw. Böbs			06:20		10:05		13:57	16:19
Stockelsdorf, Stockelsdorf-Curau Dorfstraße								
Ahrensböök, Ahrensböök-Gnissau Heckkaten				08:02		12:06		
- Lebatz				08:04		12:08		
- Glashütte/Bockshagen				08:06		12:10		
- Tankenrade/Spritzenhaus				08:07		12:11		
- Tankenrade				08:08		12:12		
- Tankenrader Berg		06:20		08:09		12:13		
- Tankenrade Redderkate		06:21		08:10		12:14		
- Cashagener Mühle		06:22		08:11		12:15		
- Ahrensböök-Cashagen West		06:24		08:12		12:16		
- Ahrensböök-Cashagen Mitte		06:25		08:13		12:17		
- Dakendorfer Gründen		06:26		08:14		12:18		
Stockelsdorf, Stockelsdorf-Dissau Gastwirtschaft						12:19		
- Stockelsdorf-Curau Dorfstraße						12:21		
- Stockelsdorf-Dissau Post		06:28		08:16				
- Oberwohlde Krumbecker Straße		06:30		08:19				
- Stockelsdorf-Krumbeck Alte Schule		06:31		08:20				
- Stockelsdorf-Krumbeck Feuerwehr		06:32		08:21				
- Oberwohlde Krumbecker Straße		06:34		08:23				
- Oberwohlde Dorfplatz		06:36		08:24				
- Stockelsdorf-Arfrade Hauptstraße		06:39		08:27				
- Stockelsdorf-Arfrade West		06:40		08:28				
- Stockelsdorf-Arfrade Abzw.		06:41		08:29				
- Bargerhof		06:42		08:30				
- Stockelsdorf-Curau Lübecker Landstraße			06:22		10:07	12:23	13:59	16:21
- Curaufelde			06:23		10:08	12:24	14:00	16:22
- Stockelsdorf-Pohnsdorf Gastwirtschaft			06:25		10:10	12:26	14:02	16:24
- Stockelsdorf-Pohnsdorf			06:26		10:11	12:27	14:03	16:25
- Stockelsdorf-Pohnsdorf Umspannwerk			06:27		10:12	12:28	14:04	16:28
- Bargerbrück		06:44	06:28	08:32	10:14	12:30	14:05	16:30
- Gewerbegebiet								
- Abzw. Gewerbegebiet		06:46	06:28	08:34	10:16	12:32	14:06	16:32
- Bäckergang		06:48	06:31	08:36	10:18	12:34	14:08	16:34
- Marienburgstraße		06:50	06:33	08:38	10:20	12:36	14:10	16:36
- Rathausmarkt		06:51	06:34	08:39	10:21	12:37	14:11	16:37
Lübeck, Reinsbeker Straße		06:52	06:35	08:40	10:22	12:38	14:12	16:38
- Waisenhofstraße		06:55	06:38	08:43	10:25	12:41	14:14	16:41
- Adlerstraße		06:56	06:39	08:44	10:26	12:42	14:15	16:42
- ZOB/Hbf		07:02	06:45	08:50	10:32	12:48	14:21	16:48

	Fahrt	5912600	5912602	5912604	5912606	5912608	5912612
	Beschränkungen						
	Hinweise						
Lübeck, ZOB/Hbf		07:05	08:55	10:55	12:30	13:05	15:30
- Adlerstraße		07:07	08:57	10:57	12:32	13:07	15:32
- Waisenhofstraße		07:08	08:58	10:58	12:33	13:08	15:33
- Reinsbeker Straße		07:11	09:01	11:01	12:36	13:11	15:36
Stockelsdorf, Rathausmarkt		07:12	09:03	11:03	12:37	13:12	15:37
- Marienburgstraße		07:14	09:05	11:04	12:39	13:14	15:39
- Bäckerweg		07:15	09:06	11:05	12:40	13:15	15:40
- Schulweg							
- Gerhart-Hauptmann-Schule							
- Erich-Kästner-Schule							
- Gemeinschaftsschule		07:16	09:07	11:06	12:41	13:16	15:41
- Abzw. Gewerbegebiet		07:17	09:08	11:07	12:42	13:17	15:42
- Gewerbegebiet							
- Bargerbrück		07:19	09:10	11:10	12:44	13:19	15:44
- Stockelsdorf-Pohnsdorf Umspannwerk		07:20		11:11		13:20	15:45
- Stockelsdorf-Pohnsdorf		07:21		11:12		13:21	15:46
- Stockelsdorf-Pohnsdorf Gastwirtschaft		07:22		11:13		13:22	15:47
- Curaufelde		07:24		11:15		13:24	15:49
- Stockelsdorf-Curau Lübecker Landstraße		07:25		11:16		13:25	15:50
- Stockelsdorf-Curau Dorfstraße							
- Stockelsdorf-Dissau Post							
- Bargerhof			09:12		12:46		
- Stockelsdorf-Arfrade Abzw.			09:13		12:47		
- Stockelsdorf-Arfrade West			09:15		12:49		
- Stockelsdorf-Arfrade Hauptstraße			09:16		12:50		
- Oberwohlde Dorfplatz			09:19		12:53		
- Oberwohlde Krumbeker Straße					12:54		
- Stockelsdorf-Krumbeck Alte Schule					12:55		
- Stockelsdorf-Krumbeck Feuerwehr					12:57		
- Oberwohlde Krumbeker Straße					12:59		
- Stockelsdorf-Dissau Post			09:22		13:02		
- Stockelsdorf-Dissau Gastwirtschaft							
- Stockelsdorf-Curau Dorfstraße							
- Stockelsdorf-Curau Lübecker Landstraße							
- Abzw. Gewerbegebiet							
- Bäckerweg							
Lübeck, Reinsbeker Straße							
- ZOB/Hbf							
Ahrensböök, Dakendorfer Gründen			09:24		13:04		
- Ahrensböök-Cashagen Mitte			09:25		13:05		
- Ahrensböök-Cashagen West			09:26		13:06		
- Cashagener Mühle			09:27		13:07		
- Tankenrade Redderkate			09:28		13:08		
- Tankenrader Berg			09:30		13:10		
- Tankenrade			09:31		13:11		
- Tankenrade/Spritzenhaus			09:32		13:12		
- Glashütte/Bockshagen			09:33		13:13		
- Lebatz			09:34		13:14		
- Ahrensböök-Gnissau Heckkaten			09:35		13:15		
- Ahrensböök-Dakendorf Abzw. Böbs		07:27		11:18		13:27	15:52
- Bokhof		07:28		11:19		13:28	15:53
- Ahrensböök-Dunkelsdorf Ortsmitte							15:55
- Ahrensböök-Dunkelsdorf Nord							15:57
- Ahrensböök-Dunkelsdorf Dunkelsdorfer Weg		07:29		11:20		13:29	
- Steindamm/Neuhof		07:30		11:21		13:31	15:58
- Steindamm		07:31	09:36	11:22	13:16	13:32	15:59
- Triftstraße		07:33	09:38	11:24	13:18	13:34	16:00
- Lornsenplatz		07:34	09:39	11:25	13:19	13:35	16:01
- ZOB		07:38 07:44	09:43	11:29	13:23	13:41	16:05
- Mühlenberg (ex Nordstern)		07:45					
- Am Jägerhof							
- Ahrensböök-Barghorst Buschhof							
- Am Jägerhof							
- Ahrensböök- Hof Hohenhorst		07:49					
- Ahrensböök-Gnissau Heckkaten		07:50					
- Ahrensböök-Gnissau Dr. Goder		07:51					
Pronstorf, Eilsdorf A'n Diek							
- Eilsdorf Feuerwehr							
Ahrensböök, Ahrensböök-Gnissau Eiche		07:52					

	Fahrt	5912801	5912803
Beschränkungen			
Hinweise			
Ahrensböck, ZOB		12:22	
- Mühlenberg (ex Nordstern)			
- Ahrensböck- Hof Hohenhorst			
- Ahrensböck-Gnissau Heckkaten			
- Ahrensböck-Gnissau Dr. Goder			
- Ahrensböck-Gnissau Eiche			
- Ahrensböck-Gnissau Segeberger Straße			
- Ahrensböck-Gnissau Segeberger Straße			
- Ahrensböck-Gnissau Dr. Goder			
- Ahrensböck-Gnissau Heckkaten			
- Ahrensböck- Hof Hohenhorst			
- Ahrensböck-Gnissau Abzw. Strenglin			
Pronstorf, Strenglin Dreiangel			
- Strengliner Mühle			
- Steinrade (Nord)			
Pronstorf			
- Eilsdorf Feuerwehr			
- Eilsdorf A'n Diek			
Ahrensböck, Ahrensböck-Barghorst Buschul			17:22
- Am Jägerhof			17:23
- Mühlenberg (ex Nordstern)			17:24
- ZOB			17:27
- Lornsenplatz		12:24	17:29
- Triftstraße		12:25	17:30
- Steindamm		12:26	17:31
- Steindamm/Neuhof		12:27	17:32
- Ahrensböck-Dunkelsdorf Nord			
- Ahrensböck-Dunkelsdorf Ortsmitte			
- Ahrensböck-Dunkelsdorf Dunkelsdorfer Weg		12:28	17:33
- Bokhof		12:29	17:34
- Ahrensböck-Dakendorf Abzw. Böbs		12:30	17:35
Stockelsdorf, Stockelsdorf-Curau Dorfstraße			
Ahrensböck, Ahrensböck-Gnissau Heckkaten			
- Lebatz			
- Glashütte/Bockshagen			
- Tankenrade/Spritzenhaus			
- Tankenrade			
- Tankenrader Berg			
- Tankenrade Redderkate			
- Cashagener Mühle			
- Ahrensböck-Cashagen West			
- Ahrensböck-Cashagen Mitte			
- Dakendorfer Gründen			
Stockelsdorf, Stockelsdorf-Dissau Gastwirtschaft			
- Stockelsdorf-Curau Dorfstraße			
- Stockelsdorf-Dissau Post			
- Oberwohlde Krumbecker Straße			
- Stockelsdorf-Krumbeck Alte Schule			
- Stockelsdorf-Krumbeck Feuerwehr			
- Oberwohlde Krumbecker Straße			
- Oberwohlde Dorfplatz			
- Stockelsdorf-Arfrade Hauptstraße			
- Stockelsdorf-Arfrade West			
- Stockelsdorf-Arfrade Abzw.			
- Bargerhof			
- Stockelsdorf-Curau Lübecker Landstraße		12:32	17:37
- Curaufelde		12:33	17:38
- Stockelsdorf-Pohnsdorf Gastwirtschaft		12:35	17:40
- Stockelsdorf-Pohnsdorf		12:36	17:41
- Stockelsdorf-Pohnsdorf Umspannwerk		12:37	17:42
- Bargerbrück		12:38	17:43
- Gewerbegebiet			
- Abzw. Gewerbegebiet		12:39	17:44
- Bäcker gang		12:41	17:46
- Marienburgstraße		12:43	17:48
- Rathausmarkt		12:44	17:49
Lübeck, Reinsbeker Straße		12:45	17:50
- Waisenhofstraße		12:47	17:52
- Adlerstraße		12:48	17:53
- ZOB/Hbf		12:53	17:58

	Fahrt 5912800	5912802
Beschränkungen		
Hinweise		
Lübeck, ZOB/Hbf	11:50	16:45
- Adlerstraße	11:52	16:47
- Waisenhofstraße	11:53	16:48
- Reinsbeker Straße	11:56	16:51
Stockelsdorf, Rathausmarkt	11:58	16:52
- Marienburgstraße	11:59	16:54
- Bäcker gang	12:00	16:55
- Schulweg		
- Gerhart-Hauptmann-Schule		
- Erich-Kästner-Schule		
- Gemeinschaftsschule	12:01	16:56
- Abzw. Gewerbegebiet	12:02	16:57
- Gewerbegebiet		
- Bargerbrück	12:04	16:59
- Stockelsdorf-Pohnsdorf Umspannwerk	12:05	17:00
- Stockelsdorf-Pohnsdorf	12:06	17:01
- Stockelsdorf-Pohnsdorf Gastwirtschaft	12:07	17:02
- Curaufelde	12:09	17:04
- Stockelsdorf-Curau Lübecker Landstraße	12:10	17:05
- Stockelsdorf-Curau Dorfstraße		
- Stockelsdorf-Dissau Post		
- Bargerhof		
- Stockelsdorf-Arfrade Abzw.		
- Stockelsdorf-Arfrade West		
- Stockelsdorf-Arfrade Hauptstraße		
- Oberwohlde Dorfplatz		
- Oberwohlde Krumbeker Straße		
- Stockelsdorf-Krumbeck Alte Schule		
- Stockelsdorf-Krumbeck Feuerwehr		
- Oberwohlde Krumbeker Straße		
- Stockelsdorf-Dissau Post		
- Stockelsdorf-Dissau Gastwirtschaft		
- Stockelsdorf-Curau Dorfstraße		
- Stockelsdorf-Curau Lübecker Landstraße		
- Abzw. Gewerbegebiet		
- Bäcker gang		
Lübeck, Reinsbeker Straße		
- ZOB/Hbf		
Ahrensbök, Dakendorfer Gründen		
- Ahrensbök-Cashagen Mitte		
- Ahrensbök-Cashagen West		
- Cashagener Mühle		
- Tankenrade Redderkate		
- Tankenrader Berg		
- Tankenrade		
- Tankenrade/Spritzenhaus		
- Glashütte/Bockshagen		
- Lebatz		
- Ahrensbök-Gnissau Heckkaten		
- Ahrensbök-Dakendorf Abzw. Böbs	12:12	17:07
- Bokhof	12:13	17:08
- Ahrensbök-Dunkelsdorf Ortsmitte		
- Ahrensbök-Dunkelsdorf Nord		
- Ahrensbök-Dunkelsdorf Dunkelsdorfer Weg	12:14	17:09
- Steindamm/Neuhof	12:16	17:11
- Steindamm	12:17	17:12
- Triftstraße	12:18	17:13
- Lornsenplatz	12:19	17:14
- ZOB	12:21	17:16
- Mühlenberg (ex Nordstern)		17:18
- Am Jägerhof		17:19
- Ahrensbök-Barghorst Buschhof		17:21
- Am Jägerhof		
- Ahrensbök- Hof Hohenhorst		
- Ahrensbök-Gnissau Heckkaten		
- Ahrensbök-Gnissau Dr. Goder		
Pronstorf, Eilsdorf A'n Diek		
- Eilsdorf Feuerwehr		
Ahrensbök, Ahrensbök-Gnissau Eiche		








Fahrt	5920013	5920005	5920007	5920017	5920009	5920015	
Beschränkungen	S	S	S	S	S	①③④S	
Hinweise							
Ratekau, Westring		12:45	13:45				
- Cesar-Klein-Schule		12:47	13:48	14:35	15:25	16:15	
- Westring	06:03			14:36	15:28	16:18	
- Dorfplatz	06:04	12:49	13:49	14:37	15:31	16:19	
- Ratekau-Offendorf	06:07	12:52	13:54	14:40	15:36	16:24	
- Ratekau-Kreuzkamp				14:41			
- Ratekau-Kreuzkamp Kleinensee				14:43			
- Ratekau-Kreuzkamp	06:08	12:54	13:56		15:38	16:26	
- Ratekau-Grammersdorf	06:10	12:55	13:58		15:40	16:28	
- Ratekau-Wilmsdorf	06:11	12:56	13:59		15:41	16:29	
- Ratekau-Ovendorfer Hof		12:59	14:02		15:44	16:32	
- Ratekau-Ovendorf Dorfstraße		13:00	14:03	14:45	15:45	16:33	
- Ratekau-Ovendorfer Hof		13:01	14:04	14:46	15:46	16:34	
- Ratekau-Warnsdorf Siedlung	06:13	13:03	14:06	14:48	15:48	16:36	
- Ratekau-Warnsdorf Erdbeerhof				14:48			
- Ratekau-Warnsdorf Dorfplatz	06:14	13:04	14:07	14:49	15:49	16:37	
- Ratekau-Häven	06:16	13:05	14:08	14:51	15:50	16:38	
Timmendorfer Strand, Timmendorfer Strand-Niendorf Siedlung	06:17	13:06	14:09	14:52	15:51	16:39	
- Timmendorfer Strand-Niendorf Pamirstraße	06:23	13:10	14:14	14:53	15:56	16:44	
- Timmendorfer Strand-Niendorf Schwimmhalle				14:54			
- Timmendorfer Strand-Niendorf Apotheke				14:55			
- Timmendorfer Strand-Niendorf Hafen				14:56			
- Timmendorfer Strand-Niendorf Vogelpark				14:57			


S an Schultagen    ① Mo    ③ Mi    ④ Do    ● Kein Einsteigen

	Fahrt 5920002	5920004	5920008	5920010	
Beschränkungen	S	S	S	S	
Hinweise					
Timmendorfer Strand, Timmendorfer Strand-Niendorf Vogelpark				15:00	
- Timmendorfer Strand-Niendorf Hafen		07:27		15:01	
- Timmendorfer Strand-Niendorf Apotheke		07:28		15:02	
- Timmendorfer Strand-Niendorf Schwimmhalle		07:29		15:03	
- Timmendorfer Strand-Niendorf Pamirstraße	06:29	07:30	12:10	15:04	
- Timmendorfer Strand-Niendorf Siedlung	06:30	07:32	12:11	15:05	
Ratekau, Ratekau-Häven	06:31	07:35	12:12	15:06	
- Ratekau-Warnsdorf Dorfplatz	06:32	07:37	12:13	15:07	
- Ratekau-Warnsdorf Erdbeerhof				15:08	
- Ratekau-Warnsdorf Siedlung	06:33	07:38	12:14	15:09	
- Ratekau-Ovendorfer Hof	06:35	07:41		15:11	
- Ratekau-Ovendorf Dorfstraße				15:12	
- Ratekau-Kreuzkamp Kleinensee				15:14	
- Ratekau-Ovendorf Dorfstraße	06:37	07:43			
- Ratekau-Ovendorfer Hof	06:38	07:45			
- Ratekau-Wilmsdorf	06:42	07:49	12:16		
- Ratekau-Grammersdorf	06:44	07:51	12:18		
- Ratekau-Kreuzkamp	06:45	07:54	12:20	15:16	
- Ratekau-Offendorf	06:48	07:56	12:22	15:17	
- Dorfplatz	06:57	08:03	12:28	15:20	
- Westring	07:02	08:04	12:30		
- Cesar-Klein-Schule		08:06			

S an Schultagen











	Fahrt	5920201	5920101	5920203	5920103	5920105	5920207	5920107	
Beschränkungen		F	S	F	S	F	F	S	
Hinweise									
Ratekau, Dorfplatz		08:00	08:00	10:00	10:00	14:37	18:00	18:00	
- Ratekau-Offendorf		08:03	08:03	10:03	10:03	14:40	18:03	18:03	
- Ratekau-Kreuzkamp		08:04	08:04	10:04	10:04	14:41	18:04	18:04	
- Ratekau-Kreuzkamp Kleinensee		08:06	08:06	10:06	10:06	14:43	18:06	18:06	
- Ratekau-Ovendorf Dorfstraße		08:08	08:08	10:08	10:08	14:45	18:08	18:08	
- Ratekau-Ovendorfer Hof		08:09	08:09	10:09	10:09	14:46	18:09	18:09	
- Ratekau-Warndorf Siedlung		08:11	08:11	10:11	10:11	14:48	18:11	18:11	
- Ratekau-Warndorf Erdbeerhof		08:11	08:11	10:11	10:11	14:48	18:11	18:11	
- Ratekau-Warndorf Dorfplatz		08:12	08:12	10:12	10:12	14:49	18:12	18:12	
- Ratekau-Häven		08:14	08:14	10:14	10:14	14:51	18:14	18:14	
Timmendorfer Strand, Timmendorfer Strand-Niendorf Siedlung		08:15	08:15	10:15	10:15	14:52	18:15	18:15	
- Timmendorfer Strand-Niendorf Pamirstraße		08:16	08:16	10:16	10:16	14:53	18:16	18:16	
- Timmendorfer Strand-Niendorf Schwimmhalle		08:17	08:17	10:17	10:17	14:54	18:17	18:17	
- Timmendorfer Strand-Niendorf Apotheke		08:18	08:18	10:18	10:18	14:55	18:18	18:18	
- Timmendorfer Strand-Niendorf Hafen		08:19	08:19	10:19	10:19	14:56	18:19	18:19	
- Timmendorfer Strand-Niendorf Vogelpark		08:20	08:20	10:20	10:20	14:57	18:20	18:20	

 Rufbusfahrt

F nur an Ferientagen





S an Schultagen


	Fahrt	5920202	5920102	5920204	5920104	5920106	5920208	5920108	
Beschränkungen		F	S	F	S	F	F	S	
Hinweise									
Timmendorfer Strand, Timmendorfer Strand-Niendorf Vogelpark		08:30	08:30	10:30	10:30	15:00	18:30	18:30	
- Timmendorfer Strand-Niendorf Hafen		08:31	08:31	10:31	10:31	15:01	18:31	18:31	
- Timmendorfer Strand-Niendorf Apotheke		08:32	08:32	10:32	10:32	15:02	18:32	18:32	
- Timmendorfer Strand-Niendorf Schwimmhalle		08:33	08:33	10:33	10:33	15:03	18:33	18:33	
- Timmendorfer Strand-Niendorf Pamirstraße		08:34	08:34	10:34	10:34	15:04	18:34	18:34	
- Timmendorfer Strand-Niendorf Siedlung		08:35	08:35	10:35	10:35	15:05	18:35	18:35	
Ratekau, Ratekau-Häven		08:36	08:36	10:36	10:36	15:06	18:36	18:36	
- Ratekau-Warnsdorf Dorfplatz		08:37	08:37	10:37	10:37	15:07	18:37	18:37	
- Ratekau-Warnsdorf Erdbeerhof		08:38	08:38	10:38	10:38	15:08	18:38	18:38	
- Ratekau-Warnsdorf Siedlung		08:39	08:39	10:39	10:39	15:09	18:39	18:39	
- Ratekau-Ovendorfer Hof		08:41	08:41	10:41	10:41	15:11	18:41	18:41	
- Ratekau-Ovendorf Dorfstraße		08:42	08:42	10:42	10:42	15:12	18:42	18:42	
- Ratekau-Kreuzkamp Kleinensee		08:44	08:44	10:44	10:44	15:14	18:44	18:44	
- Ratekau-Kreuzkamp		08:46	08:46	10:46	10:46	15:16	18:46	18:46	
- Ratekau-Offendorf		08:47	08:47	10:47	10:47	15:17	18:47	18:47	
- Dorfplatz		08:50	08:50	10:50	10:50	15:20	18:50	18:50	





 Rufbusfahrt


F nur an Ferientagen

S an Schultagen

	Fahrt 5920711	5920713	5920715	5920717	
Beschränkungen					
Hinweise					
Ratekau, Dorfplatz	10:00	12:00	14:00	16:00	
- Ratekau-Offendorf	10:03	12:03	14:03	16:03	
- Ratekau-Kreuzkamp	10:04	12:04	14:04	16:04	
- Ratekau-Kreuzkamp Kleinensee	10:06	12:06	14:06	16:06	
- Ratekau-Ovendorf Dorfstraße	10:08	12:08	14:08	16:08	
- Ratekau-Ovendorfer Hof	10:09	12:09	14:09	16:09	
- Ratekau-Warndorf Siedlung	10:11	12:11	14:11	16:11	
- Ratekau-Warndorf Erdbeerhof	10:11	12:11	14:11	16:11	
- Ratekau-Warndorf Dorfplatz	10:12	12:12	14:12	16:12	
- Ratekau-Häven	10:14	12:14	14:14	16:14	
Timmendorfer Strand, Timmendorfer Strand-Niendorf Siedlung	10:15	12:15	14:15	16:15	
- Timmendorfer Strand-Niendorf Pamirstraße	10:16	12:16	14:16	16:16	
- Timmendorfer Strand-Niendorf Schwimmhalle	10:17	12:17	14:17	16:17	
- Timmendorfer Strand-Niendorf Apotheke	10:18	12:18	14:18	16:18	
- Timmendorfer Strand-Niendorf Hafen	10:19	12:19	14:19	16:19	
- Timmendorfer Strand-Niendorf Vogelpark	10:20	12:20	14:20	16:20	

 Rufbusfahrt

	Fahrt 5920712	5920714	5920716	5920718	
Beschränkungen					
Hinweise					
Timmendorfer Strand, Timmendorfer Strand-Niendorf Vogelpark	10:30	12:30	14:30	16:30	
- Timmendorfer Strand-Niendorf Hafen	10:31	12:31	14:31	16:31	
- Timmendorfer Strand-Niendorf Apotheke	10:32	12:32	14:32	16:32	
- Timmendorfer Strand-Niendorf Schwimmhalle	10:33	12:33	14:33	16:33	
- Timmendorfer Strand-Niendorf Pamirstraße	10:34	12:34	14:34	16:34	
- Timmendorfer Strand-Niendorf Siedlung	10:35	12:35	14:35	16:35	
Ratekau, Ratekau-Häven	10:36	12:36	14:36	16:36	
- Ratekau-Warnsdorf Dorfplatz	10:37	12:37	14:37	16:37	
- Ratekau-Warnsdorf Erdbeerhof	10:38	12:38	14:38	16:38	
- Ratekau-Warnsdorf Siedlung	10:39	12:39	14:39	16:39	
- Ratekau-Ovendorfer Hof	10:41	12:41	14:41	16:41	
- Ratekau-Ovendorf Dorfstraße	10:42	12:42	14:42	16:42	
- Ratekau-Kreuzkamp Kleinensee	10:44	12:44	14:44	16:44	
- Ratekau-Kreuzkamp	10:46	12:46	14:46	16:46	
- Ratekau-Offendorf	10:47	12:47	14:47	16:47	
- Dorfplatz	10:50	12:50	14:50	16:50	

 Rufbusfahrt

	Fahrt 5940021	5940007	5940001	5940003
Beschränkungen	S	S	S	S
Hinweise				
Stockelsdorf, Bargerbrück	06:43			
- Bargerhof	06:45			
- Stockelsdorf-Arfrade Abzw.	06:47			
- Stockelsdorf-Arfrade West	06:49			
- Stockelsdorf-Arfrade Hauptstraße	06:50			
- Oberwohldede Dorfplatz	06:54			
- Oberwohldede Krumbecker Straße	06:55			
- Stockelsdorf-Krumbeck Alte Schule	06:56			
- Stockelsdorf-Krumbeck Feuerwehr	06:57			
- Oberwohldede Krumbecker Straße	06:59			
- Stockelsdorf-Dissau Am Dorfteich	07:03			
- Stockelsdorf-Dissau Mühle	07:05			
- Stockelsdorf-Arfrade Hähnenkamp	07:08			
- Stockelsdorf-Klein Parin	07:15			
Bad Schwartau, Bollbrüch				
- Rensefeld/Kirche				
Ahrensböök, ZOB			07:05	07:45
- Lornsenplatz			07:07	07:47
- Triftstraße			07:09	07:48
- Steindamm			07:10	07:49
- Steindamm/Neuhof			07:11	07:50
- Ahrensböök-Dunkelsdorf Dunkelsdorfer Weg			07:12	
- Ahrensböök-Dunkelsdorf Nord		07:01		07:51
- Ahrensböök-Dunkelsdorf Ortsmitte		07:03		07:53
- Bokhof		07:05	07:13	07:55
- Ahrensböök-Dakendorf Abzw. Böbs		07:07	07:15	07:56
Stockelsdorf, Stockelsdorf-Curau Lübecker Landstraße			07:17	07:58
- Curaufelde			07:18	07:59
- Stockelsdorf-Pohnsdorf Gastwirtschaft			07:20	08:01
- Stockelsdorf-Pohnsdorf			07:21	08:02
- Stockelsdorf-Pohnsdorf Gastwirtschaft				08:03
- Curaufelde				08:04
- Stockelsdorf-Curau Lübecker Landstraße				08:05
- Stockelsdorf-Malkendorf Am Dorfplatz		07:13		08:09
- Stockelsdorf-Horsdorf		07:16		08:13
- Horsdorfer Felde		07:19		08:15
Bad Schwartau, Pariner Berg		07:21		08:17
- Rensefeld/Friedhof		07:25		08:21
- Mittelstraße	07:20	07:26	07:26	08:22
- Ludwig-Jahn-Straße	07:21	07:27	07:27	08:23
- Am Hochkamp	07:24	07:28	07:29	08:25
- Eutiner Ring	07:25	07:29	07:30	08:26
- Leibniz-Gymnasium	07:28	07:35	07:35	08:31

S an Schultagen

	Fahrt 5940004	5940020	5940006	5940022	5940008	
Beschränkungen	S	S	S	S	②④S	
Hinweise						
Bad Schwartau, Leibniz-Gymnasium	13:10	13:13	14:05			
- Eutiner Ring		13:16		14:45	15:30	
- Am Hochkamp	13:12	13:19	14:07	14:48	15:32	
- Ludwig-Jahn-Straße	13:13	13:20	14:08	14:49	15:33	
- Mittelstraße	13:14	13:21	14:09	14:50	15:34	
Stockelsdorf, Stockelsdorf-Klein Parin		13:27		14:56		
- Stockelsdorf-Arfrade Hähnenkamp		13:34		15:03		
- Stockelsdorf-Dissau Mühle		13:37		15:06		
- Stockelsdorf-Dissau Am Dorfteich		13:39		15:08		
- Oberwohlde Krumbecker Straße		13:43		15:12		
- Stockelsdorf-Krumbeck Alte Schule		13:45		15:14		
- Stockelsdorf-Krumbeck Feuerwehr		13:46		15:15		
- Oberwohlde Krumbecker Straße		13:47		15:16		
- Oberwohlde Dorfplatz		13:49		15:18		
- Stockelsdorf-Arfrade Hauptstraße		13:53		15:22		
- Stockelsdorf-Arfrade West		13:54		15:23		
- Stockelsdorf-Arfrade Abzw.		13:56		15:25		
- Bargerhof		13:58		15:27		
Bad Schwartau, Rensefeld/Friedhof	13:15		14:10		15:35	
- Pariner Berg	13:19		14:14		15:39	
Stockelsdorf, Horsdorfer Felde	13:21		14:16		15:41	
- Stockelsdorf-Horsdorf	13:22		14:17		15:42	
- Stockelsdorf-Malkendorf Am Dorfplatz	13:25		14:20		15:45	
- Stockelsdorf-Curau Lübecker Landstraße	13:28		14:23		15:48	
- Curaufelde	13:29		14:24		15:49	
- Stockelsdorf-Pohnsdorf Gastwirtschaft	13:30		14:26		15:51	
- Stockelsdorf-Pohnsdorf	13:31		14:27		15:52	
- Stockelsdorf-Pohnsdorf Gastwirtschaft	13:32		14:28		15:53	
- Curaufelde	13:33		14:29		15:54	
- Stockelsdorf-Curau Lübecker Landstraße	13:34		14:30		15:55	
Ahrensböck, Ahrensböck-Dakendorf Abzw. Böbs	13:35		14:31		15:56	
- Bokhof	13:36		14:32		15:57	
- Ahrensböck-Dunkelsdorf Ortsmitte	13:38		14:34		15:59	
- Ahrensböck-Dunkelsdorf Nord	13:40		14:36		16:01	
- Steindamm/Neuhof	13:41		14:37		16:02	
- Steindamm	13:42		14:38		16:03	
- Triftstraße	13:43		14:39		16:04	
- Lornsenplatz	13:44		14:40		16:05	
- ZOB	13:48		14:44		16:09	

S an Schultagen

② Di

④ Do

	Fahrt	5950019	5950001	5950003	5950005	5950007	5950021	5950009	5950013
Beschränkungen		S	S	S	S	S	F		
Hinweise									
Ratekau, Westring				07:07					
- Dorfplatz				07:08					
- Waldweg				07:09					
- Techau Eutiner Straße				07:11					
- Techau Siedlung				07:12					
- Techau Altenheim				07:13					
- Techau Amselweg				07:14					
- Techau Dorfstraße				07:15					
- Pansdorf Bahnhof		06:58		07:17					
- Pansdorf Eutiner Straße		07:00		07:19					
- Pansdorf Stumpfe Ecke		07:02		07:20					
Timmendorfer Strand, Timmendorfer Strand-Hemmelsdorf Alte Landstraße			07:07		07:59	08:49	08:49	15:17	19:07
- Timmendorfer Strand-Hemmelsdorf Seestraße			07:08		08:00	08:50	08:50	15:18	19:08
- Timmendorfer Strand-Hemmelsdorf Nothweg			07:10		08:02	08:52	08:52	15:20	19:10
- Dorfstraße			07:13		08:05	08:55			
- Neuhof(Holst) bei Groß Timmendorf		07:05	07:14	07:24	08:06	08:56			
- Dorfstraße		07:06	07:14	07:25	08:06	08:56			
- Hauptstraße			07:18	07:28	08:10	09:00	08:55	15:23	19:13
- Bugenhagenwerk		07:15		07:34					
- Bahnhof			07:21		08:13	09:03	08:57	15:25	19:15
- Fockenrader Redder			07:22		08:14	09:04			
- Bahnhofstraße			07:23		08:15	09:05			
- ZOB			07:26		08:17	09:07	09:02	15:30	19:20
- Realschule			07:30		08:19	09:09			
- Kastanienallee			07:32		08:21	09:11			
- Timmendorfer Strand-Niendorf Forstweg			07:33		08:22	09:12			
- Timmendorfer Strand-Niendorf Grundschule			07:38		08:25	09:15			

S an Schultagen

F nur an Ferientagen

	Fahrt	5950020	5950004	5950006	5950010	5950008	5950012	5950014	5950018
Beschränkungen		F	S	S	S	S	1 S		
Hinweise									
Timmendorfer Strand, Timmendorfer Strand-Niendorf Grundschule			11:20	12:40		13:20			
- Timmendorfer Strand-Niendorf Forstweg			11:25	12:42		13:22			
- Rodenbergstraße				12:43		13:23			
- Bugenhagenwerk					13:18		14:11		
- Realschule			11:31 11:35	12:47 12:49	13:22 13:25	13:27 13:30	14:19		
- ZOB		11:37	11:37	12:51	13:27	13:32	14:21	15:00	18:55
- Bahnhofstraße			11:40	12:54	13:30	13:35	14:22		
- Bahnhof		11:41	11:42	12:56		13:37	14:23	15:04	18:59
- Fockenrader Redder			11:44	12:58		13:39	14:26		
- Hauptstraße		11:43	11:47	13:01	13:32	13:42	14:28	15:06	19:01
- Dorfstraße			11:50	13:04		13:44			
- Neuhof(Holst) bei Groß Timmendorf			11:51	13:05					
- Dorfstraße			11:51	13:05					
- Timmendorfer Strand-Hemmelsdorf Nothweg		11:47	11:55	13:09	13:35		14:31	15:10	19:05
- Timmendorfer Strand-Hemmelsdorf Seestraße		11:48	11:57	13:11	13:37		14:34	15:11	19:06
- Timmendorfer Strand-Hemmelsdorf Alte Landstraße		11:49	11:58	13:12	13:38			15:12	19:07
- Timmendorfer Strand-Hemmelsdorf Alte Landstraße							14:35		
- Dorfstraße							14:39		
- Neuhof(Holst) bei Groß Timmendorf						13:44	14:40		
Ratekau, Pansdorf Abzw. Luschendorf						13:47	14:42		
- Pansdorf Stumpfe Ecke						13:48	14:43		
- Pansdorf Eutiner Straße						13:49	14:44		
- Pansdorf Bahnhof						13:50	14:48		
- Techau Dorfstraße						13:52	14:50		
- Techau Amselweg						13:53	14:51		
- Techau Altenheim						13:54	14:52		
- Techau Siedlung						13:55	14:53		
- Waldweg						13:57	14:55		
- Dorfplatz					13:44	13:58	14:56		
- Westring					13:45	14:00	14:59		
- Cesar-Klein-Schule					13:48				

S an Schultagen      F nur an Ferientagen      1 Mo-Do



	Fahrt 5950609	5950613
Beschränkungen		
Hinweise		
Ratekau, Westring		
- Dorfplatz		
- Waldweg		
- Techau Eutiner Straße		
- Techau Siedlung		
- Techau Altenheim		
- Techau Amselweg		
- Techau Dorfstraße		
- Pansdorf Bahnhof		
- Pansdorf Eutiner Straße		
- Pansdorf Stumpfe Ecke		
Timmendorfer Strand, Timmendorfer Strand-Hemmelsdorf Alte Landstraße	15:41	19:17
- Timmendorfer Strand-Hemmelsdorf Seestraße	15:42	19:18
- Timmendorfer Strand-Hemmelsdorf Nothweg	15:44	19:20
- Dorfstraße		
- Neuhof(Holst) bei Groß Timmendorf		
- Dorfstraße		
- Hauptstraße	15:47	19:23
- Bugenhagenwerk		
- Bahnhof	15:49	19:25
- Fockenrader Redder		
- Bahnhofstraße		
- ZOB	15:54	19:30
- Realschule		
- Kastanienallee		
- Timmendorfer Strand-Niendorf Forstweg		
- Timmendorfer Strand-Niendorf Grundschule		

	Fahrt 5950614	5950618	
Beschränkungen			
Hinweise			
Timmendorfer Strand, Timmendorfer Strand-Niendorf Grundschule			
- Timmendorfer Strand-Niendorf Forstweg			
- Rodenbergstraße			
- Bugenhagenwerk			
- Realschule			
- ZOB	15:00	19:00	
- Bahnhofstraße			
- Bahnhof	15:04	19:04	
- Fockenrader Redder			
- Hauptstraße	15:06	19:06	
- Dorfstraße			
- Neuhof(Holst) bei Groß Timmendorf			
- Dorfstraße			
- Timmendorfer Strand-Hemmelsdorf Nothweg	15:10	19:10	
- Timmendorfer Strand-Hemmelsdorf Seestraße	15:11	19:11	
- Timmendorfer Strand-Hemmelsdorf Alte Landstraße	15:12	19:12	
- Timmendorfer Strand-Hemmelsdorf Alte Landstraße			
- Dorfstraße			
- Neuhof(Holst) bei Groß Timmendorf			
Ratekau, Pansdorf Abzw. Luschendorf			
- Pansdorf Stumpfe Ecke			
- Pansdorf Eutiner Straße			
- Pansdorf Bahnhof			
- Techau Dorfstraße			
- Techau Amselweg			
- Techau Altenheim			
- Techau Siedlung			
- Waldweg			
- Dorfplatz			
- Westring			
- Cesar-Klein-Schule			

	Fahrt 5950811	5950813
Beschränkungen		
Hinweise		
Ratekau, Westring		
- Dorfplatz		
- Waldweg		
- Techau Eutiner Straße		
- Techau Siedlung		
- Techau Altenheim		
- Techau Amselweg		
- Techau Dorfstraße		
- Pansdorf Bahnhof		
- Pansdorf Eutiner Straße		
- Pansdorf Stumpfe Ecke		
Timmendorfer Strand, Timmendorfer Strand-Hemmelsdorf Alte Landstraße	15:41	19:17
- Timmendorfer Strand-Hemmelsdorf Seestraße	15:42	19:18
- Timmendorfer Strand-Hemmelsdorf Nothweg	15:44	19:20
- Dorfstraße		
- Neuhof(Holst) bei Groß Timmendorf		
- Dorfstraße		
- Hauptstraße	15:47	19:23
- Bugenhagenwerk		
- Bahnhof	15:49	19:25
- Fockenrader Redder		
- Bahnhofstraße		
- ZOB	15:54	19:30
- Realschule		
- Kastanienallee		
- Timmendorfer Strand-Niendorf Forstweg		
- Timmendorfer Strand-Niendorf Grundschule		

	Fahrt 5950814	5950818	
Beschränkungen			
Hinweise			
Timmendorfer Strand, Timmendorfer Strand-Niendorf Grundschule			
- Timmendorfer Strand-Niendorf Forstweg			
- Rodenbergstraße			
- Bugenhagenwerk			
- Realschule			
- ZOB	15:00	19:00	
- Bahnhofstraße			
- Bahnhof	15:04	19:04	
- Fockenrader Redder			
- Hauptstraße	15:06	19:06	
- Dorfstraße			
- Neuhof(Holst) bei Groß Timmendorf			
- Dorfstraße			
- Timmendorfer Strand-Hemmelsdorf Nothweg	15:10	19:10	
- Timmendorfer Strand-Hemmelsdorf Seestraße	15:11	19:11	
- Timmendorfer Strand-Hemmelsdorf Alte Landstraße	15:12	19:12	
- Timmendorfer Strand-Hemmelsdorf Alte Landstraße			
- Dorfstraße			
- Neuhof(Holst) bei Groß Timmendorf			
Ratekau, Pansdorf Abzw. Luschendorf			
- Pansdorf Stumpfe Ecke			
- Pansdorf Eutiner Straße			
- Pansdorf Bahnhof			
- Techau Dorfstraße			
- Techau Amselweg			
- Techau Altenheim			
- Techau Siedlung			
- Waldweg			
- Dorfplatz			
- Westring			
- Cesar-Klein-Schule			

Lübeck - Pansdorf - Timmendorfer Strand - Haffkrug Montag - Freitag (Werktage)

Table with columns for 'Fahrt', 'Beschränkungen', 'Hinweise', and 38 columns of departure times (5951001 to 5951055) for various routes like Lübeck, Pansdorf, and Timmendorfer Strand.

S an Schultagen F nur an Ferientagen













	Fahrt	5954001	5954005	5954011	5954003	5954007	5954911	5954013	5954009	5954015	5954017
Beschränkungen		S	S	S	S	S	S	S	S	S	S
Hinweise											
Stockelsdorf, Stockelsdorf-Dissau Post					06:55				07:33		08:25
- Stockelsdorf-Dissau Mühle					06:56				07:34		08:26
- Stockelsdorf-Arfrade Hähnenkamp					06:58				07:36		08:28
- Stockelsdorf-Arfrade Abzw.									07:37		08:29
- Stockelsdorf-Arfrade West									07:39		08:31
- Stockelsdorf-Arfrade Hauptstraße									07:40		08:32
- Oberwohlde Dorfplatz								07:37	07:43		08:35
- Oberwohlde Krumbecker Straße								07:38	07:44		08:36
- Stockelsdorf-Krumbeck Alte Schule	06:45							07:39	07:45		08:37
- Stockelsdorf-Krumbeck Feuerwehr	06:46							07:41	07:47		08:39
- Stockelsdorf-Krumbeck Fichtenstraße								07:42	07:48		08:40
- Oberwohlde Krumbecker Straße	06:47										
- Oberwohlde Dorfplatz	06:49										
- Stockelsdorf-Arfrade Hauptstraße	06:51										
- Stockelsdorf-Arfrade West	06:53										
- Stockelsdorf-Arfrade Abzw.	06:54										
- Bargerhof	06:55				07:00						
- Bargerhof						07:30				08:07	
- Bargerbrück	06:57				07:02						
- Stockelsdorf-Curau Dorfstraße		06:50				07:38				08:15	
- Stockelsdorf-Curau Lübecker Landstraße		06:51				07:39				08:16	
- Curaufelde		06:52				07:40				08:17	
- Stockelsdorf-Pohnsdorf Gastwirtschaft		06:53				07:41				08:18	
- Stockelsdorf-Klein Parin		06:56				07:44				08:21	
- Stockelsdorf-Pohnsdorf		07:00				07:47				08:25	
- Stockelsdorf-Pohnsdorf Umspannwerk		07:01				07:48				08:26	
- Bargerbrück		07:02				07:49				08:27	
- Stockelsdorf-Eckhorst I			06:53				07:50	07:50		08:34	
- Stockelsdorf-Eckhorst II			06:54				07:51	07:51		08:35	
- Gewerbegebiet						07:51					
- Abzw. Gewerbegebiet	06:58	07:03		07:04	07:53						
- Schulweg			06:58				07:55	07:55	07:54		
- Marienburgstraße			07:00				07:57	07:57	07:56		
- Erich-Kästner-Schule	07:00	07:05	07:03	07:06	07:55	08:00	08:00	08:00	08:00		
- Gemeinschaftsschule	07:02	07:07	07:07	07:08	07:57	08:04	08:05	08:02	08:02	08:45	08:50
- Gerhart-Hauptmann-Schule	07:07	07:11		07:11	08:01				08:09		
- Marienburgstraße	07:13	07:16		07:19	08:05						
- Schulweg	07:16	07:19		07:24	08:09						

S an Schultagen

	Fahrt	5954032	5954026	5954024	5954028	5954030
Beschränkungen		S	S	S	S	S
Hinweise						
Stockelsdorf, Schulweg			12:33	12:33	13:13	13:13
- Marienburgstraße			12:34	12:34	13:14	13:14
- Gerhart-Hauptmann-Schule			12:39	12:39	13:19	13:19
- Erich-Kästner-Schule		12:41	12:43	12:42	13:23	13:23
- Gemeinschaftsschule		12:45	12:45	12:43	13:25	13:25
- Abzw. Gewerbegebiet		12:47	12:46	12:44	13:26	13:26
- Gewerbegebiet			12:47		13:27	
- Bargerbrück			12:49	12:46	13:29	13:27
- Bargerhof			12:51	12:48	13:31	
- Stockelsdorf-Arfrade Hähnenkamp				12:50		
- Stockelsdorf-Dissau Mühle				12:51		
- Stockelsdorf-Dissau Post				12:52		
- Stockelsdorf-Dissau Gastwirtschaft				12:53		
- Stockelsdorf-Curau Dorfstraße				12:55		
- Stockelsdorf-Curau Lübecker Landstraße				12:56		
- Curaufelde				12:57		
- Stockelsdorf-Pohnsdorf Gastwirtschaft				12:59		
- Stockelsdorf-Klein Parin				13:02		
- Stockelsdorf-Pohnsdorf				13:12		13:32
- Stockelsdorf-Klein Parin						13:37
- Stockelsdorf-Pohnsdorf Gastwirtschaft						13:40
- Curaufelde						13:43
- Stockelsdorf-Curau Lübecker Landstraße						13:45
- Stockelsdorf-Curau Dorfstraße						13:47
- Stockelsdorf-Dissau Post						13:52
- Stockelsdorf-Dissau Mühle						13:54
- Stockelsdorf-Arfrade Hähnenkamp						13:57
- Stockelsdorf-Arfrade Abzw.			12:52		13:32	
- Stockelsdorf-Arfrade West			12:54		13:34	
- Stockelsdorf-Arfrade Hauptstraße			12:55		13:35	
- Oberwohlde Dorfplatz			12:58		13:38	
- Oberwohlde Krumbecker Straße			12:59		13:39	
- Stockelsdorf-Krumbeck Alte Schule			13:00		13:40	
- Stockelsdorf-Krumbeck Feuerwehr			13:01		13:41	
- Stockelsdorf-Krumbeck Fichtenstraße			13:02		13:42	
- Stockelsdorf-Eckhorst I		12:52				
- Stockelsdorf-Eckhorst II		12:55				
- Stockelsdorf-Eckhorst II					13:46	
- Stockelsdorf-Eckhorst I					13:47	

S an Schultagen

	Fahrt 5955001	5955003	5955105	
Beschränkungen	S	S	S	
Hinweise				
Ratekau, Luschendorf Bergstraße	06:37		07:41	
- Luschendorf Feuerwehr	06:38		07:42	
- Pansdorf Abzw. Luschendorf	06:39		07:43	
- Pansdorf Schulstraße			07:46	
Scharbeutz, Sarkwitz Dorfplatz		06:50	07:52	
- Sarkwitz Sportplatz		06:52	07:53	
Ratekau, Pansdorf Alte Gleschendorfer Straße		06:54	07:55	
- Pansdorf Schulstraße	06:42	06:56	07:56	
- Pansdorf Grund- und Hauptschule			08:00	
- Pansdorf Bahnhof		06:59	08:02	
- Techau Dorfstraße		07:01		
- Techau Amselweg		07:04		
- Techau Altenheim		07:05		
- Techau Siedlung		07:06		
- Techau Gewerbegebiet		07:07		
- Waldweg		07:09		
- Dorfplatz		07:12		
- Westring		07:14		
- Blüchereiche		07:16		
Bad Schwartau, Riesebusch		07:18		
- Am Kurpark		07:19		
- Eutiner Ring		07:20		
- Leibniz-Gymnasium		07:23		

S an Schultagen

	Fahrt	5955002	5955004	5955006	5955012	5955008	5955010	5955014	
Beschränkungen		S	S	S	S	S	S	S	
Hinweise									
Ratekau, Pansdorf Grund- und Hauptschule			12:15	13:15					
- Pansdorf Stumpfe Ecke			12:17	13:20			14:20		
Scharbeutz, Schürsdorf Abzw.							14:22		
- Klingberg Ziegelhof							14:24		
- Pönitz B 207							14:27		
- Pönitz Bahnhof/Schule					13:30		14:30 14:35	15:20	
- Pönitz Ahrensböcker Straße					13:31		14:36	15:21	
Ratekau, Pansdorf Stumpfe Ecke						13:45			
- Pansdorf Abzw. Luschendorf			12:18	13:21					
- Luschendorf Feuerwehr			12:19	13:22					
- Luschendorf Bergstraße			12:20	13:23					
- Luschendorf Feuerwehr			12:21	13:24					
- Pansdorf Abzw. Luschendorf			12:22	13:25					
- Pansdorf Schulstraße		06:42	12:23	13:26		13:48			
- Pansdorf Alte Gleschendorfer Straße		06:44	12:24	13:27		13:50			
Scharbeutz, Sarkwitz Sportplatz		06:46	12:25	13:28		13:52			
- Sarkwitz Dorfplatz		06:48	12:30	13:35	13:44	13:53	14:49	15:34	
- Sarkwitz Sportplatz					13:46		14:51	15:36	
Ratekau, Pansdorf Alte Gleschendorfer Straße					13:48		14:53	15:38	
- Pansdorf Schulstraße					13:50		14:55	15:40	
- Pansdorf Stumpfe Ecke					13:53		14:56	15:43	

S an Schultagen

	Fahrt 5970001	5970005	5970003	
Beschränkungen	S	S	S	
Hinweise				
Eutin, ZOB/Bahnhof		06:53		
- Vahldiekstraße (ex Bürgermeister-Steenblock-Straße)		06:56		
- Industriestraße		06:57		
- Röntgenstraße (ex Gewerbegebiet/Röntgenstraße)		06:58		
Süsel, Röbel Abzw.		07:00		
Neustadt in Holstein, Neustadt Markt			07:10	
- Neustadt ZOB/Bahnhof			07:15	
- Neustadt Zuckerdamm (ex Zuckerdamm / AMEOS Einrichtung)			07:17	
Sierksdorf, Roge An der Bundesstraße (ex B 207)			07:19	
- Oevlgönne An der Bundesstraße (ex B 207)			07:21	
Süsel, Neustädter Straße (ex Süsel-Bujendorf Abzw. Süsel)			07:23	
- Süselerbaum			07:26	
- Ekelsdorf		07:06	07:29	
Scharbeutz, Pönitz B 207		07:08		
- Klingberg Ziegelhof		07:10		
- Schürsdorf Abzw.		07:12		
Ratekau, Pansdorf Stumpfe Ecke		07:16		
Scharbeutz, Pönitz Bahnhof/Schule			07:32	
- Pönitz Ahrensböcker Straße			07:33	
- Untersteenrade Fierth-Straße			07:35	
- Scharbeutz-Gleschendorf Brink			07:37	
- Scharbeutz-Wulfsdorf			07:42	
Sarau, Mühle	06:50			
Ahrensböck, Gießelrade	07:00			
- Holstendorf Ortsmitte	07:01			
- Ahrensböck-Gnissau Heckkatzen	07:11			
- Ahrensböck-Gnissau Eiche	07:14			
- ZOB	07:24			
- Mühlenberg (ex Nordstern)	07:25			
- Noerre-Alslev-Ring (ex Flachröste)	07:26			
- Triftstraße	07:29			
- Birkenhof	07:35			
- Schwochel	07:39			
Scharbeutz, Sarkwitz Dorfplatz	07:44		07:47	
- Sarkwitz Sportplatz			07:48	
Ratekau, Pansdorf Schulstraße		07:18	07:51	
- Pansdorf Alte Gleschendorfer Straße		07:20		
Scharbeutz, Sarkwitz Sportplatz		07:22		
- Sarkwitz Dorfplatz		07:24		
- Scharbeutz-Gleschendorf Brink		07:29		
- Untersteenrade Fierth-Straße		07:31		
- Pönitz Ahrensböcker Straße		07:32		
- Pönitz Bahnhof/Schule		07:33		
- Pönitz B 207		07:35		
- Klingberg Ziegelhof		07:37		
- Schürsdorf Abzw.		07:39		
Ratekau, Luschendorf Feuerwehr		07:43		
- Luschendorf Bergstraße		07:44		
- Luschendorf Feuerwehr		07:45		
- Pansdorf Eutiner Straße	07:55	07:50	07:55	
- Cesar-Klein-Schule	08:05	08:05	08:05	

Fahrt	5970002	5970010	5970008	5970012	5970006	5970004
	②⑤S	②⑤S	②⑤S	①③④S	①③④S	①③④S
Beschränkungen						
Hinweise						
Ratekau, Cesar-Klein-Schule	13:35	13:40	13:40	15:55	15:55	15:55
- Pansdorf Eutiner Straße	13:41	13:46	13:46	16:01	16:01	16:01
- Pansdorf Stumpfe Ecke			13:48		16:03	
Timmendorfer Strand, Neuhof(Holst) bei Groß Timmendorf			13:50			
- Dorfstraße			13:51			
- Hauptstraße			13:53			
- Bahnhofstraße			13:55			
- ZOB			13:58			
Scharbeutz, Wolfsschlucht			14:05			
- Hamburger Ring/Seestraße			14:07			
- Trelleborgstraße (ex Hamburger Ring/Strand)			14:09			
- Jugendherberge			14:10			
- Haffkrug Strandwiese (ex Strandallee/-wiese)			14:11			
- Haffkrug Waldweg			14:12			
- Haffkrug Seebrücke			14:13			
- Haffkrug Bahnhof			14:15			
- Stawedder Campingplatz (ex Camping Waldesruh)			14:17			
Sierksdorf, Stawedder Ort (ex Platz Felix)			14:18			
Süsel, Neusüsel			14:19			
- Kirche			14:21			
- An der Bäderstraße			14:23			
Ratekau, Pansdorf Abzw. Luschendorf					16:04	
- Luschendorf Feuerwehr					16:05	
- Luschendorf Bergstraße					16:06	
Scharbeutz, Bahnhof/Wennseestraße (ex Luschendorfer Straße)					16:08	
- Schürsdorf Abzw. Klingberg					16:13	
- Schürsdorf Dorfstraße					16:14	
- Schürsdorf Abzw.					16:15	16:05
- Klingberg Ziegelhof					16:17	
- Pönitz B 207					16:20	
Süsel, Ekelsdorf					16:22	
- Süselerbaum			14:25		16:25	
- An der Bäderstraße					16:27	
- Kirche					16:29	
- Neusüsel					16:31	
Sierksdorf, Stawedder Ort (ex Platz Felix)					16:32	
Scharbeutz, Stawedder Campingplatz (ex Camping Waldesruh)					16:33	
- Haffkrug Bahnhof					16:35	
Sierksdorf, Altonaer Straße (ex Parkplatz)					16:40	
- Hof Altona					16:43	
- Oevelgönne Siedlung					16:44	
- Oevelgönne Hof					16:46	
Süsel, Neustädter Straße (ex Süsel-Bujendorf Abzw. Süsel)			14:28			
Sierksdorf, Oevelgönne An der Bundesstraße (ex B 207)			14:30		16:48	
- Roge An der Bundesstraße (ex B 207)			14:32		16:52	
Neustadt in Holstein, Neustadt Zuckerdamm (ex Zuckerdamm / AMEOS Einri...)			14:36		16:56	
- Neustadt ZOB/Bahnhof			14:40		17:06	
- Neustadt Markt			14:50		17:16	
Scharbeutz, Sarkwitz Dorfplatz						16:15
Ratekau, Pansdorf Schulstraße	13:44	13:49		16:04		
Scharbeutz, Sarkwitz Sportplatz	13:46	13:51		16:06		
- Sarkwitz Dorfplatz	13:52	13:53		16:07		
- Scharbeutz-Wulfsdorf		13:58		16:09		
- Scharbeutz-Gleschendorf Brink		14:03		16:13		
- Untersteenrade Fierth-Straße		14:05		16:15		
- Pönitz Ahrensböcker Straße		14:07		16:16		
- Pönitz Bahnhof/Schule		14:10		16:17		
Süsel, Ekelsdorf		14:15		16:21		
- Süselerbaum		14:19		16:23		
- Röbel Abzw.		14:24		16:28		
Eutin, Röntgenstraße (ex Gewerbegebiet/Röntgenstraße)		14:26		16:31		
- Industriestraße		14:27		16:32		
- Vahldiekstraße (ex Bürgermeister-Steenblock-Straße)		14:29		16:34		
- ZOB/Bahnhof		14:34		16:43		
Ahrensböck, Schwochel	13:57					16:20
- Ahrensböck-Böbs	13:59					16:22
- Triftstraße	14:04					16:27
- Lornsenplatz	14:06					16:29
- ZOB	14:09					16:32
- Ahrensböck-Gnissau Heckkaten	14:17					16:40
- Ahrensböck-Gnissau Eiche	14:19					16:42
- Holstendorf Haßberg	14:29					
- Holstendorf Ortsmitte	14:30					16:52
- Gießelrade	14:32					16:54
Sarau, Mühle	14:42					17:04



Für A- und B-Fahrzeuge im Linienverkehr gelten die folgenden Mindestanforderungen. Abweichend davon gelten für Kleinbusse, unabhängig davon, ob sie im Linien- oder Bedarfsverkehr eingesetzt werden, die unten in der rechten Spalte stehenden Mindestanforderungen.

Alle Fahrzeuge dürfen nur in einem betriebssicheren Zustand eingesetzt werden.

Kriterium	A-Fahrzeuge	B-Fahrzeuge	Kleinbusse
Fahrzeugalter	Alle Fahrzeuge dürfen im Flottendurchschnitt nicht älter als 10 Jahre und jedes einzelne Fahrzeug nicht älter als 16 Jahre sein	Alle Fahrzeuge dürfen im Flottendurchschnitt nicht älter als 12 Jahre und jedes einzelne Fahrzeug nicht älter als 20 Jahre sein	Alle Fahrzeuge dürfen im Flottendurchschnitt nicht älter als 5 Jahre (Gilt nicht, wenn nachweislich Neufahrzeuge zu Vertragsbeginn beschafft werden.) und jedes einzelne Fahrzeug nicht älter als 10 Jahre sein
Umweltverträglichkeit	... erfüllen mindestens die Euro 6-Norm, die die NOx-Werte nach Euro 6 einhalten.	... erfüllen mindestens die Euro 5-Norm, die die NOx-Werte nach Euro 5 einhalten	
	Neufahrzeuge müssen die im Beschaffungsjahr geltende Euro-Abgas-Norm mindestens erfüllen.		
	Die Geräuschgrenzwerte entsprechend der EU-Richtlinie EG 92/97/EWG in der jeweils geltenden Fassung sind einzuhalten		
Barrierefreiheit	... müssen den Vorschriften gemäß UN R107 bzw. 2001/85/EG genügen.		
	... müssen zu 100% Niederflur- oder Low-Entry-Fahrzeuge sein (d.h. zumindest im vorderen Teil bis zur zweiten Tür niederflurig sein und zumindest über 6 Plätze verfügen, die ohne Podest erreichbar sind)		
	... müssen über ausgewiesene Sitzplätze für mobilitätseingeschränkte Personen in Türenähe verfügen, die als solche eindeutig gekennzeichnet sind.		
	... mit mehr als 10 m Länge sind mit doppelbreiten Türen auszustatten, die eine Mindesteinstiegsbreite von 850 mm vorsehen. Die Fahrzeuge besitzen mindestens zwei Türen.		
Corporate Design	... müssen äußerlich als Fahrzeuge im Linienverkehr erkennbar sein.		



Kriterium	A-Fahrzeuge	B-Fahrzeuge	Kleinbusse
	...sind gemäß Nr. 02.1-02.5 des NAH.SH Design Manuals, Teil 2 <i>Fahrzeugkonzeption und –gestaltung</i> , zu gestalten.	...sind gemäß Nr. 02.7 des NAH.SH Design Manuals, Teil 2 <i>Fahrzeugkonzeption und –gestaltung</i> , abweichend mit Fahrzeugfront entsprechend Nr. 02.1-02.5 zu gestalten.	...sind in der Grundfarbe SH-Blau gemäß 01.4 „Farbpalette“ des NAH.SH Design Manuals zu gestalten.
Fahrgastinformation	Fahrgäste im Fahrzeug werden über eine akustische und optische Fahrgastinformation (Haltestelleninformationen) informiert, optisch via TFT-Monitor.	kann die Ansage der Haltestellen durch die Beschäftigten im Fahrdienst erfolgen, wenn keine akustische und optische Fahrgastinformation vorhanden ist;  müssen über eine „Wagen hält“-Anzeige verfügen	
		... müssen über eine Kennzeichnung des Fahrtziels und der Linie an der Fahrzeugfront und der rechten Fahrzeugseite verfügen	
		... tragen sichtbar den Hinweis auf den Liniengenehmigungsinhaber	
Vertrieb/ Fahr-scheinverkauf	Die Vertriebstechnik im Fahrzeug muss in der Lage sein, das SH-Tarifangebot zu verkaufen und Fahrscheine müssen entwertet werden können.		